



Tuesday, July 13, 2004

12:09:42 PM

Original

नोंदणी 39 म.

Regn. 39 M

पावती

पावती क्र. : 3266

गावाचे | सोलापूर सिटी

दिनांक 13/07/2004

दस्तऐवजाचा अनुक्रमांक सपड - 03268 - 2004

दस्ता ऐवजाचा प्रकार भाडेपट्टा
भाडेपट्टा

सादर करणाराचे नाव: सोलापूर महानगरपालिका सोलापूर भूमि व मालमत्ता अधिकारी श्री अशोक
सखाराम पवार -

नोंदणी फी	:-	3650.00
नक्कल (अ. 11(1)), पृष्ठांकनाची नक्कल (आ. 11(2)), रुजवात (अ. 12) व छायाचित्रण (अ. 13) -> एकत्रित फी (18)	:-	360.00
एकूण	रु.	4010.00

आपणास हा दस्त अंदाजे 12:24PM ह्या वेळेस मिळेल

दुर्यम निबंधक (उत्तर-१)

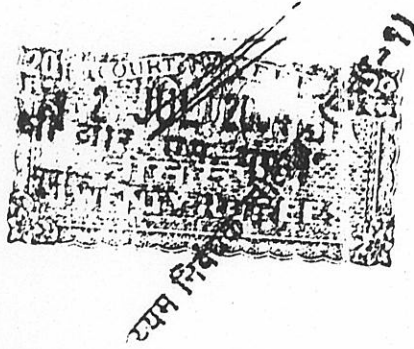
बाजार मुल्य: 364230 रु. मोबदला: 364230 रु.
भरलेले मुद्रांक शुल्क: 30000 रु.
देयकाचा प्रकार : चलनाने;
पलन क्रमांक: 2857; रक्कम: 3650 रु.; दिनांक: 12/07/2004

13 JUL 2004



गावाचे नाव : सोलापूर सिटी

- (1) विलेखाचा प्रकार, मोबदल्याचे स्वरूप भाडेपट्टा व बाजारभावा (भाडेपट्ट्याच्या बाबतीत पट्टाकार आकारणी देतो भाडेपट्टा की पट्टेदार ते नमूद करावे) मोबदला रु. 36,423.00
बा.भा. रु. 364,230.00
- (2) भू-मापन, पाटहिस्सा व घरक्रमांक (1) स न सि स न 68 (1) याचे क्षेत्र 09 एकर (असल्यास)
- (3) क्षेत्रफळ (1)
- (4) आकारणी किंवा जुडी देण्यात असेल तेव्हा (1)
- (5) दस्तऐवज करून देण्या-या पक्षकाराचे व संपूर्ण पत्ता नाव किंवा दिवाणी न्यायालयाचा हुकुमनामा किंवा आदेश असल्यास, प्रतिवादीचे नाव व संपूर्ण पत्ता (1) सी.कॉन इन्व्हेस्टमेंट टेक्नॉलॉजी प्रा लि भोपाल मध्यप्रदेश तर्फे दिलीप सदाशिव अंजीवाले - :- घर/फ्लॉट नं: -; गल्ली/रस्ता: -; ईमारतीचे नाव: -; ईमारत नं: -; पेठ/वसाहत: भोपाल मध्यप्रदेश; शहर/गाव: -; तालुका: -; पिन: -; पॅन नम्बर: -.
- (6) दस्तऐवज करून घेण्या-या पक्षकाराचे नाव व संपूर्ण पत्ता किंवा दिवाणी न्यायालयाचा हुकुमनामा किंवा आदेश असल्यास, वादीचे नाव व संपूर्ण पत्ता (1) सोलापूर महानगरपालिका सोलापूर भूमि व मालमत्ता अधिकारी श्री अशोक सरंगराम पवार - :- घर/फ्लॉट नं: -; गल्ली/रस्ता: -; ईमारतीचे नाव: -; ईमारत नं: -; पेठ/वसाहत: इंद्रभुवन रेल्वे लाईन सोलापूर; शहर/गाव: -; तालुका: -; पिन: -; पॅन नम्बर: -.
- (7) दिनांक करून दिल्याचा 13/07/2004
- (8) नोंदणीचा 13/07/2004
- (9) अनुक्रमांक, खंड व पृष्ठ 3268 /2004
- (10) बाजारभावाप्रमाणे मुद्रांक शुल्क रु 18230 00
- (11) बाजारभावाप्रमाणे नोंदणी रु 3650.00
- (12) शोरा



खरी प्रत

नयनकाल खरी प्रत तारीख

नयनकाल खरी प्रत तारीख

13 JUL 2004

मी वाचा

नयनकाल खरी प्रत तारीख

13 JUL 2004

दुय्यम निबंधक सोलापूर (उत्तर-9)



सोलापूर महानगरपालिका

भूमी व मालमत्ता कार्यालय

- कब्जे पावती -

मी खाली नही करणार श्री. विनय कुमार सिंग
मॅनेजर राहणार पॅठ शोपाळ (म.प्र) घर नंबर —
सोलापूर कब्जे पावती लिहून देतो की आज दिनांक १६/१०/२००४ रोजी मजला टी.पी.
स्कीम नं. — का. प्लॉ. नं. — पंकी सब प्लॉट नं. — / घर नंबर —
सि.स. नं. जुना ए (नविन सर्व्हे नं ७४१) मिटर — मिटर या मोजमापाचा खुला प्लॉट
क्षेत्र ९ एकर चौ. मि. चा प्लॉट नं. — च्या जागेचा कब्जा मिळाला माझ्या प्लॉटच्या
जागेच्या हद्दी, मोजमापे व खुणा समजल्या काहीही तक्रार नाही. जागेची अक्यु. प्राईस र. रु. ३,२०,००० -
मी पावती क्रमांक — दिनांक २१/२/२००५ ने व चेक नं. ०९९६९३
भाडे र. रु. — मी पावती क्रमांक — दि. — ने सोलापूर
महानगरपालिकेत भरणा केलेला आहे जागेचा कब्जा मा. आयुक्त / प्रशासक, सो. म. न. पा. यांचे
दिनांक १६/१०/०४ २००४ चे मान्यतेस अनुसरून दिला आहे. ही कब्जे पावती केली
दिनांक १६/१०/२००४

चतुःसीमा-

उत्तर - जुना सर्व्हे नं ६८ (नविन सर्व्हे नं ७४१) ची जागा
पूर्व - जुना सर्व्हे नं ६८ (नविन सर्व्हे नं ७४१) ची उत्तरीत जागा
दक्षिण - लागू सर्व्हे नं ७६
पश्चिम - शेती




व. भूमापक / परिरक्षण भूमापक

कडजात देणार

भूमी व मालमत्ता कार्यालय

सो. म. न. पा.



भू. व मा. अधिकारी / नगर अभियंता

कब्जात घेणार

राहणार पॅठ

घर नंबर

सोलापूर



Vinay kr. Singh.

CHOW & T LTD

61-B, Kasturba Nagar

Bhopal (M.P.)

(0755) - 5280499.

12.20

3265
92/10/08

OFFICE OF THE
JOINT DISTRICT REGISTRAR
SOLAPUR, MAHARASHTRA
MAHARASHTRA DIST. 008



INDIA

Stamp Duty
महाराष्ट्र
OFFICIAL ADHESIVE
Rs. 0030000/- -1.7.04
00045
MAHARASHTRA
अ. क्र. 1000

AGREEMENT OF LEASE


सीकोन इन्व्हायर्सचे नांव
विक्री

This Agreement made and executed at Solapur on this 1st day of July 2004.

WHEREAS by Articles of Agreement dated 8th day of April, 2004 between SOLAPUR MUNICIPAL CORPORATION [SMCO], Indrabhuvan, Railway Lines, Solapur - 413001, a statutory body duly constituted under Bombay Provincial Municipal Corporation Act, 1949, and CICON ENVIRONMENT TECHNOLOGIES PVT. LTD. [CICON], 61-B, Kasturba Nagar, Bhopal - 462 024, M.P., a company registered under the Companies Act, 1956, the parties have agreed to set up a Municipal Solid Waste Treatment Plant, capable of

..2

सपउ-१
3265 | 1-04
२००४



treating 300 MT of Municipal Solid Waste everyday at Tulzapur Road dumping yard, Solapur.

AND WHEREAS, it has been decided that the project shall be set up, owned, and commissioned by CICON and the financial assistance therefore, if necessary, shall be secured accordingly.

AND WHEREAS, as per the terms and conditions of the agreement aforesaid, the SMC has agreed to make available a plot of land admeasuring 09 [Nine acres] Acres for a period of 29 years 11 months on lease basis to CICON located at Tulzapur Road, Solapur. As per Standing Committee Resolution No.1123 dtd 7/2/03

AND WHEREAS, as provided in the Agreement dated 8th April, 2004, the aforesaid CICON Environment Technologies Ltd., have formed a SPV with the name and style of M/s SOLAPUR BIO ENERGY LTD having its office at 61-B Kasturba, Bhopal [M.P.] for executing, owning and operating the aforesaid project, and as such this Agreement of Lease is being executed between SMC and M/s SOLAPUR BIO ENERGY ^{PVT.} LTD hereinafter referred to as SPV.

AND WHEREAS, it is necessary to execute an agreement of Lease between SMC and said SPV being the prospective owners of the said plant therefore, this agreement of lease is signed.

BETWEEN

SMC, through its Land Estate Officer Mr. Ashok Sakharam Pawar, Age -56 [hereinafter called the LESSOR], which expression shall, unless repugnant to the context or meaning thereof shall mean and include the said Corporation its successors, representative, Officers and assigns of the One Part.

AND

सपउ-१	
3284	12-94
२००४	



CICON ENVIRONMENT TECHNOLOGIES LTD through its Administrative Officer Mr. Dilip Antriwale, authorised Signatory [hereinafter called the LESSEE], which term means and includes the Company, their successors in Business, assigns etc. of the other part. THE LESSOR in accordance with the corporation's Resolution No.217 dated 17/1/2004 and Govt. in Urban Development Deptt., Mantralaya, Bombay resolution No. 1027GR 104 dated 13th May hereby demises to the LESSEE all the piece of land situated at Tulzapur Road, Solapur, admeasuring 09 [Nine only] Acres in area. The particulars of the land described in the Schedule "A" hereunder written and with boundaries there of is for greater clearness delineated in the plan hereto annexed and there on coloured and hatched in red.

1. The LESSOR hereby gives land for a period of 29 years 11 months from 1st day of July,2004 to 30th day of May, 2035. The particulars of the Land given on lease are mentioned in the Schedule 'A' to the Agreement.
2. The LESSOR shall hand over possession of the land to the LESSEE with effect from the execution of this agreement.
3. The LESSOR shall hand over possession of the site to the LESSEE, as defined under clause 1.1 of the Articles of Agreement dated 8th April, 2004, executed between LESSOR and LESSEE, which defines the site as under.

1.1 SITE : A reasonably leveled piece or portion of land owned by SMC, admeasuring 09 acres in area, situated at 'Tuljapur Road', Solapur, owned and possessed by SMC, without underground or over ground structures, piping,

सपउ-१	
32६६	13-१६
२००४	



cabling, ducting of any kind, and with motorable approach road and without any obstructions, impediments in connection with the construction, erection, installation and commissioning of the 'Plant'. The "SITE" shall be handed over by SMC to CICON on lease basis for 29 years, 11 months at the lease rent of rupee one per square meter per year as per Industry, Labour & Energy Department G.R. of Government of Maharashtra.

4. THE LESSOR shall permit the LESSEE its Officers or authorised agent to enter into the land without any obstruction during the period of the lease.
5. THE LESSOR shall permit the LESSEE to erect the structure and building for installing and operating the Municipal Solid Waste Treatment Plant and the processing unit, on the application made by the LESSEE for obtaining due sanction for such plan from the LESSOR.
6. THE LESSEE shall pay the agreed lease rent @ Rs.1 per Sq.m. equals Rs. 4047/- per acre/annum to LESSOR in advance on or before 31st March of each year.

Amount calculation for stamp duty.

[a] Average Annual rent rupees ~~37,300/-~~ 36423 /-


7. IN THE event of LESSEE committing default in the payment Lease amount the LESSOR shall recover the same under Chapter - _____ of the BPMC Act, 1949, or under such authority as may be conferred upon it under the statute.
8. THAT the LESSEE shall use the land only for the purposes of construction and installing and operating Municipal Solid

सपउ-१
3262/8-96
२००४



Waste Treatment Plant, the processing unit and for the dumping of Municipal Solid Waste.

9. THAT the LESSEE shall use the said site including the buildings, structures erected / constructed or installed thereon strictly as per provisions contained in the Articles of Agreement dated 8/4/2004 executed between SMC and CICON.
10. The LESSEE shall deposit all the structural designs, site plans and detailed building plan with the Corporation before making any construction at the site.
11. The LESSEE shall at all times during the said term repair and keep the plant and buildings to be erected on the land in good and substantial condition.
12. The LESSEE shall not sale, transfer, alienate, subdivide or sublease the said land or any part thereof to anybody during the subsistence of this agreement.
13. The LESSEE for the purpose of securing the financial assistance extended / to be extended by Financial Institutions / Banks or any other lenders, may mortgage the aforesaid land with the Financial Institutions and / or with any other lenders, with prior written permission of the LESSOR.
14. THAT IN the event of LESSEE's failure to make the plant operational, in that event the possession of the land under this agreement shall automatically revert back to SMC, and in such an eventuality, the financial institutions, who are funding this Project, if so desired by them, shall be granted step-in-rights over the said land by SMC for completing and operating the plant.



15. The LESSEE shall not use the aforesaid land or any part thereof, for any purposes, other than specified in Clause [8] hereinabove.
16. The LESSEE shall permit the Officers of the Municipal Corporation on the site for the purposes of inspection etc.
17. a) The LESSEE shall have an option to renew this lease on expiry of this agreement for a further period of 29 years on the same terms and conditions or as may be mutually decided by the LESSOR and LESSEE
- b) The LESSEE shall convey his option to renew or not to renew the lease six months before the lease is due to expire.
18. THAT subject to Clause 17[a] of this agreement, the LESSEE shall deliver vacant possession of the land along with assets to the LESSOR on expiry of the period of lease and no separate notice U/C 106 of the Transfer of Property Act shall be required.
19. THAT in case the LESSEE fails to deliver the possession of the land on expiry of the period of lease, as stated herein above, the LESSOR on separate notice U/S 106 of Transfer of Property Act may claim the said possession from the LESSEE.
20. The LESSEE shall pay the taxes and other charges as may be due / levied from time to time.

सपउ-१
३२६६/६-१८
२००४



SCHEDULE -A


Land in Survey No. 68[1] Mouza - Solapur, Tahasil and District Solapur, Dist - Solapur admeasuring 09 acres. Dimensions are marked on the plan enclosed.

Boundaries :-


- North - 7 M wide road
- South - Part of Survey No.68[1]
- East - 0.5 Acre land given to Lonari Samaj & 7.00 M.W. Road
- West - Survey No. 69

In witness whereof the parties hereto have placed their respective hands and seals hereto on the day and year first hereinabove mentioned.


1st Witness


[Ashok Sakharam Pawar]
Land Estate Officer,
Solapur Municipal Corporation
LESSOR

2nd Witness



[Dilip Antriwale]
Administrative Officer,
CICON Environment
Technologies Ltd. BHOPAL
LESSEE

1st Witness




अशोक सखाराम पवार
दीर्घा

2nd Witness



Sunil Dattatray Gulerwal
Solapur



SCHEDULE -A


Land in Survey No. 68[1] Mouza - Solapur, Tahasil and District Solapur, Dist - Solapur admeasuring 09 acres. Dimensions are marked on the plan enclosed.

Boundaries :-


- North - 7 M wide road
- South - Part of Survey No.68[1]
- East - 0.5 Acre land given to Lonari Samaj & 7.00 M.W. Road
- West - Survey No. 69

In witness whereof the parties hereto have placed their respective hands and seals hereto on the day and year first hereinabove mentioned.

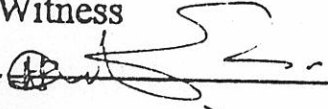
1st Witness


[Ashok Sakharam Pawar]
Land Estate Officer,
Solapur Municipal Corporation
LESSOR

2nd Witness



[Dilip Antriwale]
Administrative Officer,
CICON Environment
Technologies Ltd. BHOPAL
LESSEE

1st Witness



श्री व्हाट अशोक सखाराम
दिलोवा

2nd Witness



Sunil Dattatray Gairaves
Solapur

सपउ-१
3284 10-11
२००४



नं. १५-२००४
 नोंदणी महाविनीक्षक व मुद्रांक नियंत्रक,
 महाराष्ट्र राज्य

नमुना म. को. नि. ६
 [नियम ११२ पहा]

ORIGINAL

सोलापूर

गणन क्रमांक ७५५००४
 या ठिकाणी कोषागार या ठिकाणी कोषागार भाष्यत आलेल्या मोग रकमेचे नमून
 भारतीय स्टेट बँकेने भारतीय स्टेट बँकेने

विभागाचे अधिकारी यांचे किंवा कोषागारचे अधिकारी यांचे	कोषागार/उप-कोषागार/भाष्यत स्टेट बँकेने/ भारतीय स्टेट बँकेने/हैद्राबाद स्टेट बँकेने भगवत
निष्ठावर्तीने रक्कम भाष्यत भाष्यी भाष्ये त्या व्यक्तीचे नाव/व्यक्त्याचे नाव	व्यक्त्याचे नाव
विभाग : नोंदणी व मुद्रांक विभाग	व्यक्त्याचे पत्ता
प्रधानी ००३० मुद्रांक व नोंदणी की	रकम मिळाली.
उपप्रधानी ००२ मुद्रांक न्यायिकेतर	रकमे (आकड्यात) 30,000/-
गौणनी १०३ दस्तऐवज ठसवण्यावरील शुल्क (एक) भारत मुद्रांक नियम, १९२५ च्या नियम ६ व ११ अन्वये वसूल झालेले शुल्क	रकमे (अक्षरी) तीस हजार फक्त
संगणक संकेतांक	कोषागार/उप-कोषागार अथवा भारतीय स्टेट बँकेने
0 0 3 0 0 0 0 8 1 0 2	व्यक्त्याचे नाव
प्राप्त रकमेचे नमून	व्यक्त्याचे पत्ता
रकमे 30,000/-	व्यक्त्याचे पत्ता
(अक्षरी) रकमे तीस हजार फक्त	व्यक्त्याचे पत्ता
दिनांक 30/06/2004	व्यक्त्याचे पत्ता
01/07/2004	व्यक्त्याचे पत्ता

RECEIVED
 30/06/2004
 भारतीय स्टेट बँकेने

सपउ-१
 3281/१-१५
 २००४



गाव न. नं. ७ अ १२

तालुका

सोलापूर

क्रमांक क्रमांक	क्र. क्र.	शंभू प्रकार	गावाचा नं. क्र. ७ अ	खाते क्रमांक
१	१		भोगवटाराशे नांव (३२२६)	मि. ३११ ना. १११/ १२००
व			२५ (२५०००) (२५२६)	कुळाचे नांव खंड
योग्य क्षेत्र	हेक्टर	अंतर		इतर अधिक
एयू. ए	१२.३५			कुळ (३११) १००० रु.
एयू. ए	१२.३५			कुळ ५००० रु. २५००० रु.
विशेष पयायावत	१५/१२			१२००० रु. (२५५)
एयू. ए	१५/१२			संगणक समुहात समाविष्ट २०१०४

मप उ-१
३२६६/११-१८
२००४



गाव नमुना नं. ७ अ

गांव नमुना बारा

जमीन व. शान्याचे नंबर	शेरा	हंगाम	पिकाखालील क्षेत्र									पडीक व पिकास निरुपयोगी अशा जमिनीचा तपशील		पानी पुढल्याचे साधन	शेरा			
			पेश पिकाचे एकूण क्षेत्र			निर्भळ पिकातील प्रत्येक पिकाचे क्षेत्र			अमिश्र पिकाचे क्षेत्र			प्रकार	क्षेत्र					
			मिश्र पिकाचे क्षेत्र	जलसिंचित	अजलसिंचित	पिकाचे नांव	जलसिंचित	अजलसिंचित	पिकाचे नांव	जलसिंचित	अजलसिंचित							
१	२	३	४	५	६	७	८	९	१०	११	१२	१३	१४	१५	१६	१७		
२५३																		
जमीन व. शान्याचे नंबर २५३			२५३ २५३ २५३															

सोलापूर
महाराष्ट्र

शाळा नं. १० अ १२

तालुका

उत्तरी सोलापूर

पत्रांक	दि. क्र.	शाखा प्रमाण	गांवाचा नं. २५, १९ अ	खाते क्रमांक
८००			भोगवटा (शाखा नं. १५५) (२१४८) (३३१३) (३६६४)	कुळाचे नांव खंड
पोष्य भोग	हेक्टर	गा. नं.	(४४१) (१६५४)	इतर अधिष्ठा
गा. नं.			[कुळाचा वि. नं. ६३५४] (१६५४)	रा. गे. १२१ बाकी ३६
गा. नं.			वि. नं. ६३५४ (१६५४)	भा. ग. २०१९४
विशेष			२००४	

म प उ-१

३२६६ / १२-१८

२००४

शाळा नं. १० अ

नमुना बारा

नमुनेचा नं.	दि.	हंगाम	पिकाव्हालील क्षेत्र									पडीक व पिकास निर-पयोगी अशा जमिनीचा तपशील		पाणी पुरवठ्याचे स्थान	शेत	
			पिकाचे एवढा क्षेत्र			निर्भळ पिकातील प्रत्येक पिकाचे क्षेत्र			अभिन्न पिकाचे क्षेत्र			प्रकार	क्षेत्र			
			सिंचित	जलसिंचित	अजलसिंचित	पिकाचे नं.	जलसिंचित	अजलसिंचित	पिकाचे नं.	जलसिंचित	अजलसिंचित					
४	५	६	७	८	९	१०	११	१२	१३	१४	१५	१६	१७			
२५६																

१३/५/२००४

पलाही सोलापूर तालुका उत्तर सोलापूर

राजपत्र नं. ७ अ १२

तालुका

सोलापूर

प्राप्त क्रमांक ६१	दि. नं. १	प्राप्त क्रमांक	गांवाचा नं. क्र. ७ अ	हाते क्रमांक
एक गाव	शहर	ग्राम	भोगवटार गावे नांव (३०१५) (११५५) (३०१६) (१६५५) (४०५५) गांवाची उड्या नमूद (५१४२) (६०५२) गांवाचा वादादर नमूद वादादर नमूद (१५६९)	कुळाचे नांव खंड इतर अधिकार (३५६९) (३५१५) (३०५४) (३५३३) (५४४३) व्यवहारी कालदार कायदा राजपत्र संख्या २०९१०
गावची रचना	शहर	ग्राम		
एक गाव	शहर	ग्राम		
एक गाव	शहर	ग्राम		
एक गाव	शहर	ग्राम		

३२६४ / १०-१८
२००४



गांवाचा नं. क्र. ७ अ

गांव बागुला बारा

पिकाच्या मालकीचे नाव	रीत	हंगम	पिकायालील क्षेत्र									पडीक व पिकास निर-पयोगी अशा जमिनीचा तपशील		पार्श्व पुस्तकाचे साधन	शेता
			मिश्र पिकाचे एका क्षेत्र			निर्भळ पिकातील प्रत्येक पिकाचे क्षेत्र			अभिन्न पिकाचे क्षेत्र			प्रकार	क्षेत्र		
			मिश्र पिकाची संख्या	जलीसिंचित	अजलीसिंचित	पिकाचे नांव	जलीसिंचित	अजलीसिंचित	पिकाचे नांव	जलीसिंचित	अजलीसिंचित				

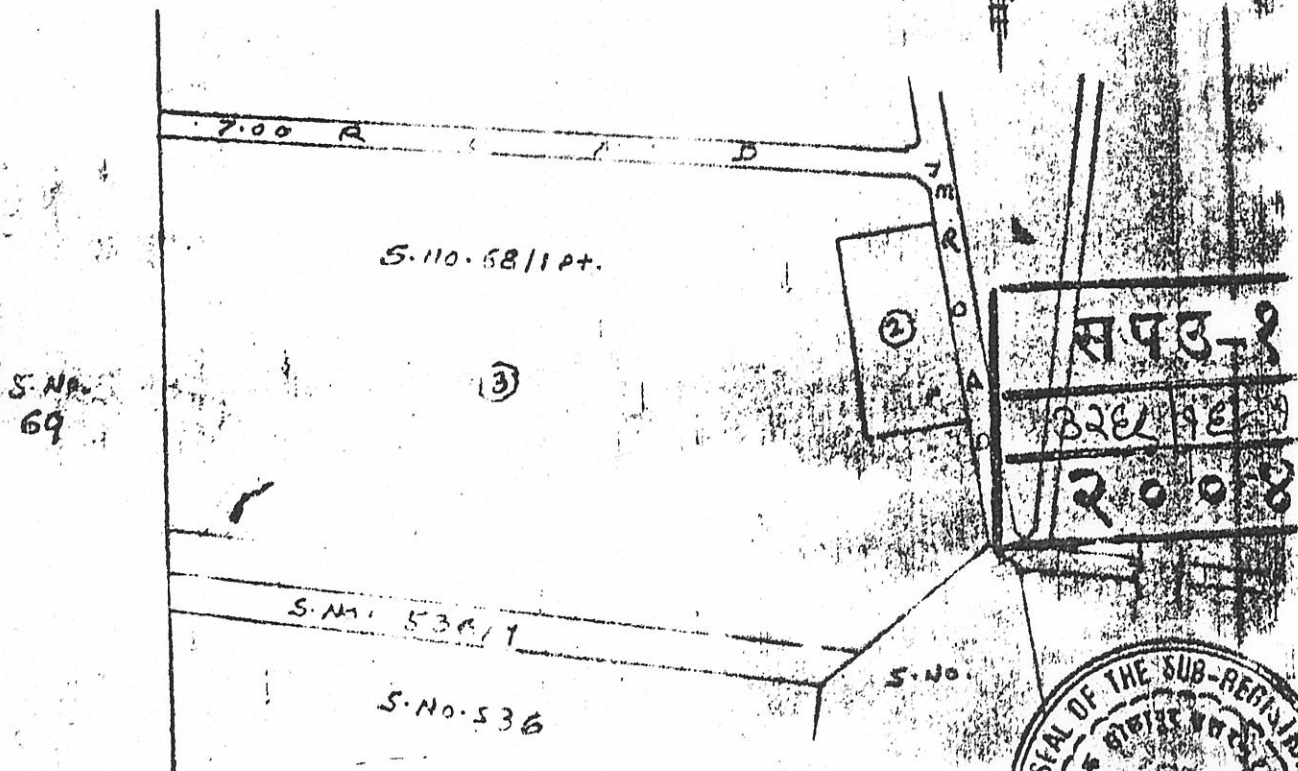
१३/५/२००४

२१५

१३/५/२००४

SOLAPUR MUNICIPAL CORPORATION
SI LAND AND ESTATE OFFICE
SITE PLAN OF S.NO. 68/1 PH. AT SOLAPUR
TAL NORTH SOLAPUR DIST. SOLAPUR.

SCALE 1" = 200'



सपड-१
 ३२६/१६
 २००४



NOTE:- :-

- 1) TOTAL LAND OF S NO. 68/1 = 10 - 12 - 00
- 2) TOTAL LAND SOLD TO RESIDENT (GNANI SARIKJ SUDARANA) NEEL SOLAPUR } 0 - 20 - 00
- 3) TOTAL LAND TO BE LEFT } 9 - 0 - 00



13/07/2004

दुय्यम निगंधकः

12:11:34 pm

दस्त गोषवारा भाग-1

सपड1

दस्त क्र 3268/20

५/१/०

दस्त क्रमांक : 3268/2004

दस्ताचा प्रकार : भाडेपट्टा

अनु क्र.	पक्षकाराचे नाव व पत्ता	पक्षकाराचा प्रकार	छायाचित्र	अंगठ
1	<p>नाम सीतापूर महानगरपालिका, सीतापूर, जिल्हा सोलापूर</p> <p>प्रकारकारी श्री अशोक महादेव पट्टण</p> <p>पत्ता: पार/पल्लो नं</p> <p>पत्तणी-रस्ता</p> <p>इमारतीचे नाव</p> <p>इमारत नं.</p> <p>पत्र वसाहत: इडभुवन रोड, काडोव गाव</p>	<p>लिहून घेणार</p> <p>वय 54</p> <p>गती</p>		
2	<p>नाम सीकॉन इन्व्हरमेंट इन्फ्रस्ट्रक्चर्स प्रा. लि. भायल</p> <p>महाराष्ट्र देश तर्फे दिलीप मदनराव पट्टण</p> <p>पत्ता: पार/पल्लो नं</p> <p>पत्तणी-रस्ता</p> <p>इमारतीचे नाव</p> <p>इमारत नं.</p> <p>पत्र वसाहत: भायल मकान इट</p> <p>श.प.</p>	<p>लिहून देणार</p> <p>वय 47</p> <p>गती</p>		





दस्त गोपवारा भाग - 2

सापड1

दस्त क्रमांक (3268/2004)

१६१९८

दस्त क्र. [सापड1-3268-2004] चा सापड
गाजार मुख्य : 364230 मोकदम 364230 मोकदम मुद्रा क शुल्क : 20000

पावती क्र.: 3266 दिनांक: 13/07/2004
पावतीचे वर्णन
गाव: सोलापूर महानगरपालिका सोलापूर
पालक अधिकारी श्री अशोक साखाराम

दस्त हजर केल्याचा दिनांक : 13/07/2004 12:05 PM
निष्पादनाचा दिनांक : 13/07/2004
दस्त हजर करणा-याची सही :

3650 नोंदणी फी
3660 नक्कल (अ. 11(1)), गुदांकना
(अ. 11(2)),
खजनात (अ. 12) व छायाचित्रण (अ. 13)
एकत्रित फी

दस्ताचा प्रकार : 36 भाडेपट्टा
दस्त अनुच्छेद प्रकार: भाडेपट्टा

4010: एकूण

शिक्का क्र. 1 ची वेळ : (सादरीकरण) 13/07/2004 12:05 PM
शिक्का क्र. 2 ची वेळ : (फी) 13/07/2004 12:09 PM
शिक्का क्र. 3 ची वेळ : (कयुली) 13/07/2004 12:11 PM
शिक्का क्र. 4 ची वेळ : (ओळख) 13/07/2004 12:11 PM

द. निबंधक साही सोलापूर उत्तर 1

दस्त नोंद केल्याचा दिनांक : 13/07/2004 12:11 PM

ओळख :

खालील इसम असे निवेदीत करताना की, ते द. नोंद करून देणा-यांना वाकतीस ओळखतात,
व त्यांची ओळख पटवितात.

1) सुनिल दत्तात्रय गायकवाड, घर फ्लॅट नं.:

गल्ली/रस्ता: -

ईमारतीचे नाव: -

ईमारत नं.: -

पेट/वसाहत: -

शहर/गाव: सोलापूर

तालुका: -

पिन: -

2) अशोक हणमंत भाट, घर फ्लॅट नं.:

गल्ली/रस्ता: -

ईमारतीचे नाव: -

ईमारत नं.: -

पेट/वसाहत: -

शहर/गाव: सदर

तालुका: -

पिन: -

प्रमाणित करण्यात येईल की,
या दस्तानास १८ वर्षे व्याखेन

दस्तास निबंधक साही-१ सोलापूर

दस्तास क्रमांक १ म

क्रमांक-३२६८ वर नोंदला

दस्तास निबंधक साही-१ सोलापूर,
क्रमांक-३२६८ वर नोंदला

द. निबंधक साही
सोलापूर उत्तर 1

