

- (ii) to continue to said land in the Licensee's occupation on payment of such fine or premium as may be decided upon by the Managing Director.
- (iii) to direct removal or alteration of any building or structure erected or used contrary to the condition of the grant of the completion within the time prescribed in that behalf and on such removal of or alteration not being carried out within the time prescribed, cause the same to be carried out and recovered the cost of carrying out the same from the Licensee.
- (iv) all building materials and plant which shall have been brought upon the said land by or for the Licensee for the purpose of erecting such building as aforesaid shall be considered immediately attached to the said land and no part thereof other than defective or improper materials (remove for the purpose of being replaced by proper materials) shall be removed from the said land without the previous consent of Managing Director until the grant of the completion.

EXPLANATION - 1.

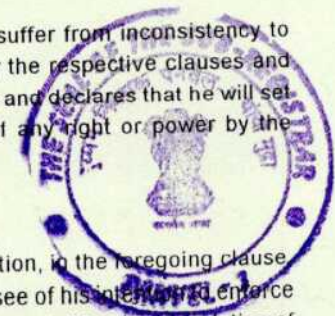
Any delay or omission to exercise the right or power accruing to the Corporation under the foregoing sub-clause (i) of clause (b) hereof any extension, accommodation, consent, compromise, release indulgence or forbearance granted or shown by the Corporation to the Licensee shall not be construed as a waiver of the Corporation such right and power under the said sub-clause (i) clause (b).

EXPLANATION - 2.

Nothing contained in the foregoing clauses shall be construed to suffer from inconsistency to derogate from the rights and powers reserved to the Corporation under the respective clauses and exercisable by the Corporation at any time. The Licensee hereby agrees and declares that he will set up to defence based on such inconsistency to impung the exercise of any right or power by the Corporation.

EXTENSION TO TIME :

6. Without prejudice to the right, powers and remedies of the Corporation, in the foregoing clause the Managing Director may in his discretion give notice to the Licensee of his intention to enforce the Licensee's Agreement herein contained or may fix any extended period for the completion of the building and works for the said period mentioned in clause 3 (d) above, if he/she/they satisfied that the Building and Works could not be completed within the prescribed time for reason beyond the control of the Licensee and if the Licensee shall agree to pay additional premium at the scale provided by Regulation No. 7 of the New Bombay Disposal of Lands Regulations, 1975 made and amended from time to time by the Corporation under the provisions of the said Act and thereupon the obligations herein under of the Licensee to complete the building and to accept a lease shall be taken to refer to such extended period.



Handwritten notes in Marathi, including a list of items with arrows pointing to them:

- 1) ...
- 2) ...
- 3) ...
- 4) ...
- 5) ...



(Signature)
 Development Officer & Addl. Chief
 Land & Survey Officer No. 1, (Panvel)
 CIDCO Ltd., Navi Mumbai.

GRANT OF LEASE :

7. As soon as the Town Planning Officer has certified that the building and works have been erected in accordance with the terms hereof and if the Licensee shall have observed all the stipulations and conditions hereinbefore contained, the Corporation will grant and the Licensee will accept a lease (which shall be executed by the parties in duplicate) of the said land and the building erected thereon for the term of 60 years from the date hereof at the yearly rent of Rupee One only.

COMPLIANCE WITH MAHARASHTRA REGIONAL AND TOWN PLANNING ACT, 1966 AND THE NEW BOMBAY DISPOSAL OF LANDS REGULATIONS, 1975 :

- 7A. It is hereby agreed and declared by and between the parties hereto that the Corporation has agreed to lease the said land to the Licensee and the Licensee has agreed to have such lease upon the terms and conditions herein and subject to Section 118 and other applicable provisions of the Maharashtra Regional and Town Planning Act, 1966 (Maharashtra Act XXXVII of 1966) and rules and regulations made thereunder including the New Bombay Disposal of Lands Regulations 1975 for the time being in force.

FORM OF LEASE :

8. The lease shall be prepared in duplicate in accordance with the annexed form of lease with such modifications and additions thereto as may be determined by the Corporation and all costs, charges and expenses of and incidental to the execution of this Agreement and its duplicate shall be borne and paid by the Licensee wholly and exclusively.

NOTICE :

9. All notices, consents and approvals to be given under this Agreement shall be in writing and shall unless otherwise provided herein be signed by the Managing Director or any other officer authorised by him and any notice to be given to the Licensee shall be considered as duly served if the same shall have been delivered to left, or posted, addressed to the Licensee at the usual or last known place or residence or business or on the said land hereby agreed to be demised or if the same shall have been affixed to any building or erection whether temporary or otherwise upon the said land.

SURRENDER :

10. The Licensee may terminate this Agreement and surrender the Licence and authority granted hereunder on such terms and conditions as may be determined by the Corporation from time to time by general or special order.



1) अ. म. र. व. स. अ. व. स.

2) [Redacted]

3) [Redacted]

4) [Redacted]

5) व. म. व. म. व. म.

प. व. ल. - ३	
९९५७६	१११
९९	२६९

[Signature]

Development Officer & Addl. Chief
Land & Survey Officer No. 1, (Panvel)
CIDCO Ltd., Navi Mumbai.

SCHEDULE

All that Piece or parcel of land known as Plot No. C-2 Sector 13 in village / site Uwe of 12.5% (Erstwhile Gaothan Expansion Scheme) Scheme, containing by measurement 699.89 Sq. Mtrs. or thereabout and bounded as follows that is to say :

- On or towards the North by — Proposed 30.0 Mtr. wide road.
- On or towards the South by — Plot No. C-4 & Plot No. C-12
- On or towards the East by — Plot No. C-3
- On or towards the West by — Plot No. C-1

and delineated on the plan annexed hereto and shown thereon by a red colour boundary line.

IN WITNESS WHEREOF the parties hereto have hereunto set their hands and seal on the day and year first above written :

SIGNED AND DELIVERED for and on behalf of the)
 City & Industrialment Corporation of)
 Maharashtra Ltd.,)
 by the hand of Shri/Smt. J. L. Rathod)
 Asst. Lands & Survey Officer)
 in presence of)
 1) Shri/Smt. S. R. Rathod)
)
 2) Shri/Smt. G. G. Madhavi)



Development Office & Addl. Chief
Land & Survey Officer No. 1, (Panvel)
CIDCO Ltd., Navi Mumbai

[Signature]
Asstt. Land & Survey Officer
CIDCO Ltd.

- 1) [Signature]
- 2) [Signature]
- 3) [Signature]
- 4) [Signature]
- 5) [Signature]



SIGNED AND DELIVERED by the with-innamed.

Licencee in the presence of _____

1) Shri/Smt. Milind T. Koli)

9822156559)

2) Shri/Smt. Kailas Mureskar patil)

9867392628)

I have read over and explained)

the contents of this Agreement to)

1) Shri/Smt. Tulshiram Ramchandra Bhoir)

2) Shri Krishna Ramchandra Bhoir)

3) Smt. Anusaya Chandrakant Thakur)

4) Smt. Kunda Eknath Thakur)

5) Smt. Vanit Madhuxar Gharat)



④

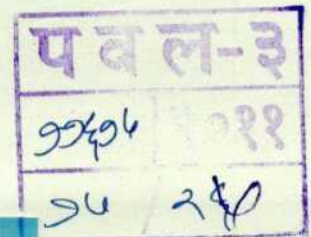
⑤



Koli

Kailas

1) श्री/सौ. तुलशिराम रामचंद्र भोईर
2) श्री. कृष्ण रामचंद्र भोईर
3) सौ. अनुसाय चंद्रकांत ठाकुर
4) सौ. कुन्दा एकनाथ ठाकुर
5) सौ. वनिता मधुखर गारत



Development Officer & Addl. Chief
Land & Survey Officer No. 1, (Panvel)
CIDCO Ltd., Navi Mumbai.

शहर व औद्योगिक विकास महामंडळ (महाराष्ट्र) मर्यादित.


सिडको भवन, ७ वा मजला, भूमी
विभाग

नवी मुंबई १२.५ टक्के योजना अंतर्गत मौजे उळवे..... तालुका : पनवेल,
जिल्हा : रायगड, विभाग क्रं.....13..... भूखंड क्रं.....C-2..... चा
सिमांकन नकाशा.

संदर्भ : सहा.भूमी व भूमापन अधिकारी (१) (२) (३) क्रं.सिडको/भूमि/उळवे.....
/१२.५% योजना./...185..... दिनांक 14/11/2011.....

भूखंडाची हद्द —

भूखंड क्रं. C-2..... क्षेत्र 699.89..... चौ.मी



L.I.O.
OFFICER

समत सिमांकन नकाशा
मा.वसिष्ठ नियोजनकार (वि.आ)
पत्र क्र. सिडको/नियोजन (१२.५% यो.)/१८०४
25/11/2011
क्षेत्राधिकारी (भूमापन)
सिडको मर्यादित

प व ल-३
११६१६ / १०११
१८ / २६०

Development Officer & Addl. Chief
Land & Survey Officer No. 1, (Panvel)
CIDCO Ltd., Navi Mumbai.

अ.के.शिरगावकर
(भूमापक)

व.सा.सुक्रे
(भूमापक)

प्रमाण १ : १०००
नकाशा तयार करणार :
मोजणी दिनांक :
स.ह.वैती
(भूमापक)

शहर व औद्योगिक विकास महामंडळ (महाराष्ट्र) मर्यादित

सिडको भवन, भूमि विभाग,
 पहिला मजला, सी.बी.डी.
 बेलापूर, नवी मुंबई - ४०० ६१४.
 दिनांक : 16/11/2011.....

ताबे पावती

मा.मुख्य भूमि व भूमापन अधिकारी सिडको यांचेकडील देयक पत्र क्रं. सिडको/भूमी/साटयो/12-57/रोजगी/डोबे/1891 दिनांक 14/11/2011..... प्रमाणे मौजे डोबे ता. पंढरे जिल्हा रायगड नवी मुंबई येथील साडेबारा टक्के योजनेनुसार श्री. लुकरा राम रामचंद्र जेरीट व इतर यांना देण्यात आलेल्या खालील वर्णनाच्या भूखंडाचा ताबा या भूखंडाच्या अनुषंगाने केलेल्या करारनाम्यातील सर्व अटी व शर्तीस अधिन राहून तसेच साडेबारा टक्के योजनेच्या सर्व अटी आणि वेळोवेळी करण्यात येणा-या नियमांचे पालन करण्याच्या शर्तीवर खाली नमूद केलेल्या भूखंडाचे ठिकाण चर्तुःसिमा व क्षेत्रफळ जापवेर जाऊन आज दिनांक रोजी भूमापक यांनी दाखवले व ते प्रत्यक्ष पाहिले व सदर भूखंडाचा ताबा घेतला. ताब्याबाबत कोणत्याही प्रकारची तक्रार नाही.



व व ल - ३
 ११६१७ १०११
 १२ / २४


भूखंडाचा तपशील

जिल्हा	तालुका	गांव	सेक्टर क्रं.	उपसेक्टर क्रं.	भूखंड क्रं.	भूखंडाचे क्षेत्रफळ चौ. मी.
रायगड	पंढरे	डोबे	13	-	C-2	699.89

१) लुकरा राम रामचंद्र जेरीट
 ही ताबेपावती दिनांक

रोजगी विहून दिल्ली




 Development Officer & Addl. Chief
 शहर व औद्योगिक विकास महामंडळ (महाराष्ट्र) मर्यादित
 CIDCO Ltd., New Mumbai



५) वनीता म. धर्त

जोडपत्र

नस्ती क्र. :- 1851

नोड :- उलवे


- 1) करारपत्रासोबत जोडण्यात येणारा साडेबारा टक्के योजनेअंतर्गत निवाडा / युनिट केस क्रमांक / सर्व्हे क्रमांक निहाय वाटपित भूखंडाचा सविस्तर अहवाल दर्शविणारा तक्ता.

सर्व्हे नं.	संपादित क्षेत्र हे.आर.	एकूण पात्रता (चौ.मी.)	पूर्वी वाटप केलेल्या क्षेत्राचा तपशील { अतिक्रमण नियमनासहीत }				वाटप अतिक्रमांचा तपशील		पात्रते नुसार वाटपाचे शिल्लक क्षेत्र	भूखंडाचा तपशिल		
			नोड	से. क्र.	बांधकाम क्र. भूखंड क्र.	क्षेत्र चौ. मि.	भूखंड क्र.	क्षेत्र चौ.मि.		स्थळ सेक्टर क्रमांक	भूखंड क्र.	क्षेत्र चौ.मी.
नहावे 331 अ/217 अ/224 अ/392	0-29-0 0-36-0 0-17-4	700	-	-	-	-	-	-	उलवे 13	सी-2	699.89	

- 2) साडेबारा टक्के योजनेतर्गत वाटपित भूखंडाचा करारनामा करणारा व्यक्ती ज्या भूधारकाची नावे करारनाम्यात आहेत अशा भूधारकांची अलीकडील काळातील पासपोर्ट आकाराचे छायाचित्राचा निहाय

अ.क्र.	भूधारकाचे नांव	छायाचित्र	स्वाक्षरी / अंगठा
1	श्री लूळशीराम रात्रचंद्र मोर्डे		श्री लूळशीराम रात्रचंद्र

Development Officer & Addl. Chief
Land & Survey Officer No. 1, (Panvel)
CIDCO Ltd., Navi Mumbai.



अ.क्र.	भूधारकाचे नांव	छायाचित्र	स्वाक्षरी / अंगठा
2.	श्री. कुष्णा रामचंद्र कोर्डे		
3.	श्रीमती अल्लुसमा चंद्रकांत ठाकूर		
4.	श्रीमती कुंदा देवनाथ ठाकूर		
	श्रीमती वनिता मधुकर धरण		



लिपिक / कार्यालयीन सहाय्यक / क्षेत्राधिकारी

सहा. भूमि व भुमापन अधिकारी
Asstt. Land & Survey Officer
CIDCO Ltd.

Development Officer & Addl. Chief
Land & Survey Officer No. 1, (Panvel)
CIDCO Ltd., Navi Mumbai.



Date Of Allotment

Total PAP's As Per Allotment

Date : 28/11/2011

File No. 1851.

Node Ulve

Village Nhave

Alloted Node Ulve

Sector No. 13

Plot No. C-2

Area 699.89 Sq.M.

Sr. No.	Holder Details	Left Finger	Photo	signature
1	Shri.Tulshiram Ramchandra Bhoir Resident Of Thane			
2	Shri.Krishna Ramchandra Bhoir Resident Of Thane			
3	Smt.Anusaya Chandrakant Thakur Resident Of Bhayandar,Mumbai			
4	Smt.Kunda Eknath Thakur Resident Of Worli,Mumbai			
5	Smt.Vanita Madhukar Gharat Resident Of Vasai			

Asstt. Land & Survey Officer
CIDCO Ltd.

Development Officer & Addl. Chief
Land & Survey Officer No. 1, (Panvel)
CIDCO Ltd., Navi Mumbai.

पं. १०६९६
२२/१२/११







CIDCO LAND & SURVEY DEPARTMENT (12.5 % SCHEME)
WE MAKE CITIES

Date Of Allotment Total PAP's As Per Allotment Date : 28/11/2011

File No. 1851. Node Ulve Village Nhave


Alloted Node Ulve Sector No. 13 Plot No. C-2 Area 699.89 Sq.M.

Witness Details

Sr. No.	Name & Address	Left Finger	Photo	Signature
1	Shri.Milind J. Koli Address: Gavhan Phone No: 9322156559			
2	Shri.Kailash M. Patil Address: Sion Koliwada Phone No: 9867392628			




Asst. Land & Survey Officer
CIDCO Ltd.


Development Officer & Add. Chief
Land & Survey Officer No. 1, (Panvel)
CIDCO Ltd., Navi Mumbai.



प - 3
99894 ३३
23/24

()
Additional Chief Land and Survey Officer
Navi Mumbai / North

()
Land & Survey Officer
(South)

भारत सरकार
GOVT. OF INDIA

आयकर विभाग
INCOME TAX DEPARTMENT

MILIND JANARDHAN KOLI
JANARDHAN LAHU KOLI

30/07/1977
Permanent Account Number
AMUPK3386R

Milind
Signature

Election Commission of India
भारत निवडणूक आयोग
IDENTITY CARD
ओळखपत्र

MT/10/054/0450380



Elector's Name
मतदाराचे नांव
Bhoir Tatulashiram
भोईर तुळशीराम

Father's/Mother's/
Husband's Name
वडील/आई/पतिचे नांव
Ramachandra
रामचंद्र

Sex / लिंग
M / पु.

Age as on 1-1-95
1-1-95 रोजी वय
31

आयकर विभाग
INCOME TAX DEPARTMENT

KAILAS MORESHWAR PATIL

MORESHWAR PATIL

23/1/1964

BONPP0129B

भारत सरकार
GOVT. OF INDIA

12/07/2011

Election Commission of India
भारत निवडणूक आयोग
IDENTITY CARD
ओळखपत्र

MT/10/054/0408166



Elector's Name
मतदाराचे नांव
Thakur Anusaya
ठाकुर अनुसया

Father's/Mother's/
Husband's Name
वडील/आई/पतिचे नांव
Chandrakant
चंद्रकांत

Sex / लिंग
F / स्त्री

Age as on 1-1-94
1-1-94 रोजी वय
36

भारत निवडणूक आयोग
Election Commission of India
ओळखपत्र
IDENTITY CARD

MTX0677765



मतदाराचे नांव
Elector's Name
पतिचे नांव
Husband's Name
लिंग
Sex
1/1/2008 रोजी वय
Age as on 1/1/2008

Asha Madhukar Gharat
मधुकर घरात
Madhukar Gharat
स्त्री
F
34



आयकर विभाग
INCOME TAX DEPARTMENT

भारत सरकार
GOVT. OF INDIA

KUNDA EKNATH THAKUR
RAMCHANDRA KANHA BHOIR

11/11/1960
Permanent Account Number
AISPT1917F

Signature

पत्र - ३

२६०६ १

२६ / १६



Name- Krishna Ramchandra Bhoir
CardID- 00046360
D.O.B.- 13/05/1974
Validity- 06/07/2009 To 05/07/2014

Card Holders Signature

Assistant Commissioner
of Fisheries



28/11/2011

दुय्यम निबंधकः

दस्त गोषवारा भाग-1

पवल3

दस्त क्र 11617/2011

28/12/11

4:34:58 pm

सह दु.नि.पनवेल 3

दस्त क्रमांक : 11617/2011

दस्ताचा प्रकार : भाडेपट्टा

अनु क्र.	पक्षकाराचे नाव व पत्ता	पक्षकाराचा प्रकार	छायाचित्र	अंगठ्याचा ठसा
1	नाम: तुळसीराम रामचंद्र भोईर - - पत्ता: घर/फ्लॅट नं: चैना गाव ठाणे गल्ली/रस्ता: - ईमारतीचे नाव: -- ईमारत नं: - पेट/वसाहत: - शहर/गाव:- तालुका: - पिन: - पॅन नम्बर: -	लिहून घेणार वय - 52 सही		
2	नाम: कृष्णा रामचंद्र भोईर - - पत्ता: घर/फ्लॅट नं: - गल्ली/रस्ता: - ईमारतीचे नाव: - ईमारत नं: -- पेट/वसाहत: -- शहर/गाव:- तालुका: - पिन: - पॅन नम्बर: -	लिहून घेणार वय - 49 सही		
3	नाम: अनुसया चंद्रकांत ठाकूर - - पत्ता: घर/फ्लॅट नं: - गल्ली/रस्ता: - ईमारतीचे नाव: - ईमारत नं: - पेट/वसाहत: - शहर/गाव:- तालुका: - पिन: - पॅन नम्बर: -	लिहून घेणार वय - 45 सही		
4	नाम: कुंदा एकनाथ ठाकूर - - पत्ता: घर/फ्लॅट नं: - गल्ली/रस्ता: - ईमारतीचे नाव: - ईमारत नं: - पेट/वसाहत: - शहर/गाव:- तालुका: - पिन: - पॅन नम्बर: -	लिहून घेणार वय - 42 सही		
5	नाम: वनिता मधुकर घरत - - पत्ता: घर/फ्लॅट नं: - गल्ली/रस्ता: - ईमारतीचे नाव: - ईमारत नं: -- पेट/वसाहत: - शहर/गाव:- तालुका: - पिन: - पॅन नम्बर: -	लिहून घेणार वय - 39 सही		

सह दुय्यम निबंधक वर्ग-२
पनवेल क्रं. ३



दस्तावेज करून देणार तथाकथीत [भाडेपट्टा] दस्तावेज करून दिल्याचे कबूल करतात.

1 OF 2

28/11/2011

दुय्यम निबंधकः

दस्त गोषवारा भाग-1

4:34:58 pm

सह दु.नि.पनवेल 3

पवेल3

दस्त क्र 11617/2011

28/11/2011

दस्त क्रमांक : 11617/2011

दस्ताचा प्रकार : भाडेपट्टा

अनु क्र. पक्षकाराचे नाव व पत्ता

पक्षकाराचा प्रकार

छायाचित्र

अंगठ्याचा ठसा

अनु क्र.	पक्षकाराचे नाव व पत्ता	पक्षकाराचा प्रकार	छायाचित्र	अंगठ्याचा ठसा
6	नाव: सिडको - - पत्ता: घर/फ्लॅट नं: सि बी डी गल्ली/रस्ता: - ईमारतीचे नाव: - ईमारत नं: - पेठ/वसाहत: -- शहर/गाव:- तालुका: - पिन: - पॅन नम्बर: -	लिहून देणार वय - सही	उपलब्ध नाही कलम 88 खाली कबुलीसाठी सुट	उपलब्ध नाही

सह दुय्यम निबंधक वर्ग-२
पनवेल क्र. ३

दस्तऐवजासोबत जोडलेली कागदपत्रे
कुळमुख्यारपत्रे, व्यक्ती इत्यादी बनावट
आढळून आल्यास याची संपूर्ण जबाबदारी
दस्ता निष्पादकाची राहिल.





दस्त गोषवारा भाग - 2

पवल3

दस्त क्रमांक (11617/2011)

20/20

दस्त क्र. [पवल3-11617-2011] चा गोषवारा
बाजार मूल्य :8750 मोबदला 8750 भरलेले मुद्रांक शुल्क : 600

पावती क्र.:11817 दिनांक:28/11/2011

पावतीचे वर्णन

नांव: तुळसीराम रामचंद्र भोईर - -

दस्त हजर केल्याचा दिनांक :28/11/2011 04:28 PM

निष्पादनाचा दिनांक : 28/11/2011

दस्त हजर करणा-याची सही :

Handwritten signature

100 :नोंदणी फी

540 :नक्कल (अ. 11(1)), पृष्ठांकनाची नक्कल (आ. 11(2)),

रुजवात (अ. 12) व छायाचित्रण (अ. 13) -> एकत्रित फी

640: एकूण

दस्ताचा प्रकार :36) भाडेपट्टा

शिकका क्र. 1 ची वेळ : (सादरीकरण) 28/11/2011 04:28 PM

शिकका क्र. 2 ची वेळ : (फ्री) 28/11/2011 04:33 PM

शिकका क्र. 3 ची वेळ : (कबुली) 28/11/2011 04:34 PM

शिकका क्र. 4 ची वेळ : (ओळख) 28/11/2011 04:34 PM

दु. निबंधकाची सही, सह दु.नि.पनवेल 3

दस्त नोंद केल्याचा दिनांक : 28/11/2011 04:34 PM

ओळख :

खालील इसम असे निवेदीत करतात की, ते दस्ताऐवज करून देणा-यांना व्यक्तीशः ओळखतात, व त्यांची ओळख पटवितात.

1) मिलिंद कोळी- - ,घर/फ्लॅट नं: गव्हाण पनवेल

गल्ली/रस्ता: -

ईमारतीचे नाव: -

ईमारत नं: -

पेट/वसाहत: -

शहर/गाव:-

तालुका: -

पिन: -

2) कैलास पाटील- - ,घर/फ्लॅट नं: -

गल्ली/रस्ता: -

ईमारतीचे नाव: --

ईमारत नं: -

पेट/वसाहत: -

शहर/गाव:-

तालुका: -

पिन: -

Kol

Kailash



Handwritten signature
दु. निबंधकाची सही
सह दु.नि.पनवेल 3



प्रमाणित करण्यास यत को सदर दस्तास एकूण 200
गाने आहेत

दुख्य निबंधक, पनवेल-3 (वर्ग-१)

पुस्तक क्र. १

क्रमांक 99694 वर नोंदला

99694

दुख्य निबंधक, पनवेल-3 (वर्ग-२)

दिनांक 28 जाने 99 घन 1099



गावाचे नाव : उलवे

- (1) विलेखाचा प्रकार, मोबदल्याचे स्वरूप भाडेपट्टा व बाजारभाव (भाडेपट्ट्याच्या बाबतीत पट्टाकार आकारणी देतो की पट्टेदार ते नमूद करावे) मोबदला रु. 8,750.00
बा.मा. रु. 8,750.00
- (2) भू-मापन, पोटहिस्सा व घरक्रमांक (असल्यास) (1) वर्णन: प्लॉट नं सी -2, सेक्टर 13, नोड उलवे ता पनवेल जि रायगड
- (3) क्षेत्रफळ (1) 699.89 चौ मी
- (4) आकारणी किंवा जुडी देण्यात असेल तेव्हा (1)
- (5) दस्तऐवज करून देण्या-या पक्षकाराचे व संपूर्ण पत्ता नाव किंवा दिवाणी न्यायालयाचा हुकुमनामा किंवा आदेश असल्यास, प्रतिवादीचे नाव व संपूर्ण पत्ता (1) सिडको - -; घर/प्लॉट नं: सि वी डी ; गल्ली/रस्ता: -; ईमारतीचे नाव: -; ईमारत नं: -; पेट/वसाहत: -; शहर/गाव: -; तालुका: -; पिन: -; पॅन नम्बर: -.
- (6) दस्तऐवज करून घेण्या-या पक्षकाराचे नाव व संपूर्ण पत्ता किंवा दिवाणी न्यायालयाचा हुकुमनामा किंवा आदेश असल्यास, वादीचे नाव व संपूर्ण पत्ता (1) तुळसीराम रामचंद्र भोईर - -; घर/प्लॉट नं: चेना गाव ठाणे; गल्ली/रस्ता: -; ईमारतीचे नाव: -; ईमारत नं: -; पेट/वसाहत: -; शहर/गाव: -; तालुका: -; पिन: -; पॅन नम्बर: -.
(2) कृष्णा रामचंद्र भोईर - -; घर/प्लॉट नं: -; गल्ली/रस्ता: -; ईमारतीचे नाव: -; ईमारत नं: -; पेट/वसाहत: -; शहर/गाव: -; तालुका: -; पिन: -; पॅन नम्बर: -.
(3) अनुसया चंद्रकांत ठाकूर - -; घर/प्लॉट नं: -; गल्ली/रस्ता: -; ईमारतीचे नाव: -; ईमारत नं: -; पेट/वसाहत: -; शहर/गाव: -; तालुका: -; पिन: -; पॅन नम्बर: -.
(4) कुंदा एकनाथ ठाकूर - -; घर/प्लॉट नं: -; गल्ली/रस्ता: -; ईमारतीचे नाव: -; ईमारत नं: -; पेट/वसाहत: -; शहर/गाव: -; तालुका: -; पिन: -; पॅन नम्बर: -.
(5) वनिता मधुकर घरत - -; घर/प्लॉट नं: -; गल्ली/रस्ता: -; ईमारतीचे नाव: -; ईमारत नं: -; पेट/वसाहत: -; शहर/गाव: -; तालुका: -; पिन: -; पॅन नम्बर: -.
- (7) दिनांक करून दिल्याचा 28/11/2011
- (8) नोंदणीचा 28/11/2011
- (9) अनुक्रमांक, खंड व पृष्ठ 11617 /2011
- (10) बाजारभावाप्रमाणे मुद्रांक शुल्क रु 450.00
- (11) बाजारभावाप्रमाणे नोंदणी रु 100.00
- (12) शेरा

सह दुय्यम निबंधक वर्ग-२
पनवेल जे. ३

