

दुस्ती परवाना [सर्टिफिकेट]

ग्रामपंचायत अधिनियम मन १९५८ कलम ५२ प्रमाणे

मुचना- तको असलेला
मजकूर सोडावा.

ग्रामपंचायत म विंचूर ता. निफाड, जि. नाशिक येथील ग्रामपंचायत

35

विंचूर ता. निफाड, जि. नाशिक येथील ग्रामपंचायत
कायदेशीर रस्त्याचे नांव गट नं. १००/३
यांमध्ये तारीख ११/१२/२००१ रोजी दिलेल्या अर्जावरून आपणास कळविणेत येते की-

खालील शतींवर घर बांधण्यास परवानगी देण्यात आली आहे.
गट नं. ५६, ७, (अधिकार १९४.३० या. मी. व गट नं. ३५४ अधिकार १९४.५९ या. मी. अर्. २११.२१. १९८१/१०/१०)

- १) सावधानीक रस्त्यापासून जाण्याच्या कुठल्याही प्रकारचा मी अडथळा व घांका करणार नाही
- २) शेजारच्या जागेत अतिक्रमण होईल असे कुठलेही कृत्य मी करणार नाही.
- ३) बांधकामास परवानगी दिल्यापासून १ वर्षाचे आत काम पुरे करीन, ते न केल्यास आपणांस दिलेली परवानगी रद्द झाली आहे असे समजण्यात येईल. घरबांधणी करतांना घराचे आजूबाजूस सारखी जागा मोकळी ठेवून पूर्वीच्या परिस्थितीपेक्षा जास्त बांधकाम करणार नाही.
- ४) ग्रामपंचायतीने बांधणीच्या परवान्याशिवाय काम बांधले असे पंचायतीच्या नजरेस आले तर ते काम बंद केले जाईल. त्यांस मी कुठल्याही प्रकारचा अडथळा करणार नाही. अगर कायदेशीर मार्ग पत्करणार नाही,
- ५) शत जमिनीत काम बांधावयाचे असल्यास त्याकरिता लागणारी बीन शतीची परवानगी मे. कलेक्टरसाहेब यांजकडून परस्पर घ्यावी ती न मिळाल्यास ग्रामपंचायतीकडून कुठल्याही प्रकारची परवानगी मिळणार नाही.
- ६) संपूर्णपणे घरबांधणी अगर दुस्तो अगर रिपेअर्स झाल्यानंतर पंचायतीस झालेल्या खर्चासुद्धा कळविण्यात येईल (७) शाखालय बांधकाम बांधण्यास आहे.
- ७) पिटीसवेंच्या नकाशाप्रमाणे बांधकाम करावे.
- ८) अतिवृष्टीमुळे पडझड रिपेरींगची परवानगी असे सिटीसवेंच्या नकाशाप्रमाणे बांधकाम करावे. वरीलप्रमाणे लिहिलेल्या सर्व अटी मला मान्य असून त्याचे विरुद्ध मी वर्तन करणार नाही. व ते केल्यास होणाऱ्या परिणामास पात्र रहावे लागेल.
- ९) घरातील मांड पाणी स्वखर्चाने ग्रामपंचायतीच्या गटारीत आनुन सोडण्याची व्यवस्था करावी, ग्रामपंचायतीची गटार नसेल तर स्वखर्चाने शोष खड्डा तयार करून त्यात पाणी सोडावे. कळावे.

ग्रामपंचायत अधिकारी
ग्रामपंचायत विंचूर
ता. निफाड, जि. नाशिक

सरपंच
ग्रामपंचायत विंचूर

NOTES

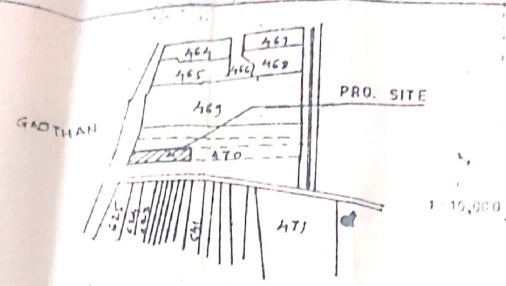
- 1) BOUNDARY OF LAND UNDER DEVELOPMENT SHOWN BLACK
- 2) OPEN SPACE VERGED GREEN
- 3) PLOT NO 12 TO 15 ARE BELOW 150 SQMT AND ALL OTHERS AREA ABOVE 150 SQ MT

AREA STATEMENT SQ. MT

- AREA UNDER LAY OUT
- AREA U/R 1.50 M ROAD
- AREA UNDER OPEN SPACE
- AREA UNDER PLOTS
- AREA UNDER ROADES

PLOT NOS	AREA IN SQ. METRS.
1	1239.75
2	345.00
3	172.50
4	172.50
5	174.00
6	174.00
7	174.00
8	174.00
9	153.50
10	159.00
11	159.00
12	102.00
13	102.00
14	102.00
15	102.00

TOTAL AREA = 3511.25



LOCATION PLAN

Recommended For Approval For Residential Purpose Only, As Amended In Subject To The Conditions Mentioned In This Office Letter. Dated
 १०. जिल्हा कार्यकारी अधिकारी, मु. पो. लालगांव जि. नाशिक
 दिनांक १५/३/२०२०

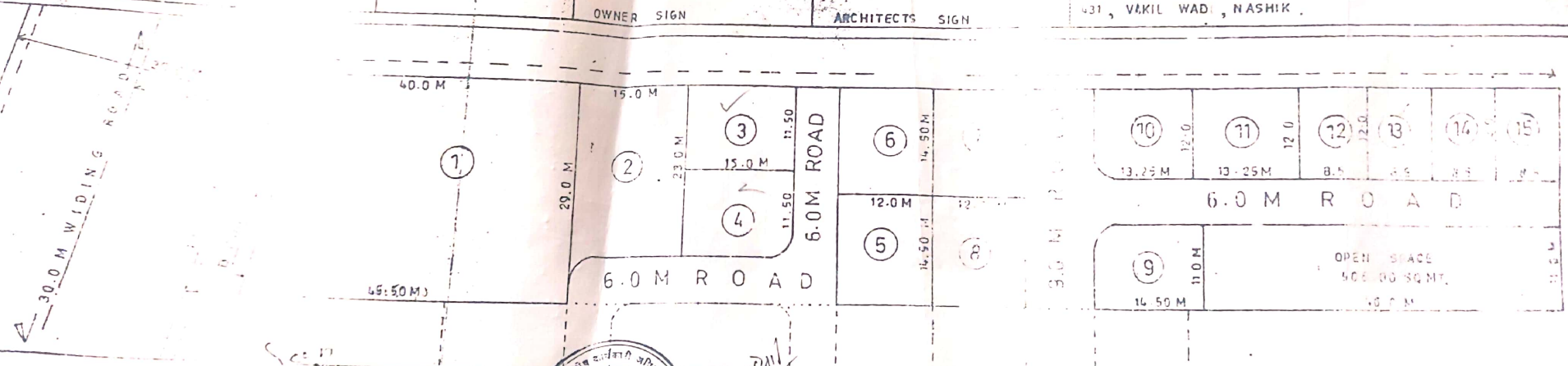
[Signature]
 Asst. Director of Town Planning NASHIK

PROPOSED LAY OUT OF G. NO. 470/3, OF VINCHUR, TAL. NASHIK, DIST. NASHIK, FOR SHRI M. S. POTHNIS

ARCHITECTS
KUMAR DESHPANDE & ASSOCIATES
 431, VAKIL WADI, NASHIK.

OWNER SIGN


ARCHITECTS SIGN



LAYOUT PLAN



Deepti Mahendra Pund
 Special Executive Officer
 VINCHUR, Mob. 9422252008



ATTESTED COPY
अरविंद बाबू देसाई
 विशेष कार्यकारी अधिकारी
 मु. पो. लालगांव जि. नाशिक