

7/12/2022



अहवाल दिनांक : 20/05/2022

महाराष्ट्र शासन

गाव नमुना सात (अधिकार अभिलेख पत्रक)

[महाराष्ट्र जमीन महसूल अधिकार अभिलेख आणि नोंदवह्या (तयार करणे व सुस्थितीत ठेवणे) नियम, १९७१ यातील नियम ३,५,६ आणि ७]

गाव :- कोयनावेळे (553360)

तालुका :- पनवेल

जिल्हा :- रायगड

गट क्रमांक व उपविभाग : 2/1/इ

भू-धारणा पध्दती : भोगवटादार वर्ग -1		शेताचे स्थानिक नाव :					
क्षेत्र, एकक व आकारणी	खाते क्र.	भोगवटादाराचे नांव	क्षेत्र	आकार	पो.ख.	फे.फा.	कुळ, खंड व इतर अधिकार
क्षेत्राचे एकक हे.आर.चौ.मी	[65]	[मिळित एककनाम-रुवळ]				(672)	कुळाचे नाव व खंड
अ) लागवड योग्य क्षेत्र	473	वे ए के हायटेक रिअल्टी	0.22.00	1.61	0.01.30	(672)	इतर अधिकार
विरायत 0.22.00							इतर
बागायत							इतर
एकुण ला.सो. क्षेत्र 0.22.00							महाराष्ट्र शासन राजपत्र दिनांक 1 जानेवारी 2016 प्रमाणे
ब) पोट-खराब क्षेत्र (लागवड अयोग्य)							प्रकरण 2 मधील 1 क प्रमाणे हस्तांतरणाच्या दिनांकापासून 5
वर्ग (अ) 0.01.30							वर्षांच्या कालावधीच्या आत अकुणिक बापर बंधनकारक या
वर्ग (ब) 0.01.30							शर्तीस अनुसरून असा शेरा ठेवणेत आला (672)
एकुण पो.ख. 0.01.30							प्रलंबित फेरफार : नाही.
एकुण क्षेत्र (अ+ब) 0.23.30							शेवटचा फेरफार क्रमांक : 672 व दिनांक : 20/05/2022
आकारणी 1.61							
आकारणी							
बुडी किंवा विशेष							
आकारणी							
मुने फेरफार क्र. (5) (62) (72) (116) (227) (253) (315) (742) (759) (1033)							सीमा आणि भुजापन चिन्हे :

गाव नमुना बारा (पिकांची नोंदवही)

[महाराष्ट्र जमीन महसूल अधिकार अभिलेख आणि नोंदवह्या (तयार करणे व सुस्थितीत ठेवणे) नियम, १९७१ यातील नियम २९]

गाव :- कोयनावेळे (553360)

तालुका :- पनवेल

जिल्हा :- रायगड

गट क्रमांक व उपविभाग : 2/1/इ

पिकाखालील क्षेत्राचा तपशील										लागवडीसाठी उपलब्ध नसलेली जमीन		जल सिंचनाचे साधन	शेरा		
मिश्र पिकाखालील क्षेत्र										निर्भळ पिकाखालील क्षेत्र		स्वरूप	क्षेत्र		
घटक पिके व प्रत्येकाखालील क्षेत्र															
वर्ष	हंगाम	खाता क्रमांक	*४	*५	*६	पिकाचे नाव	जल सिंचित	अजल सिंचित	पिकाचे नाव	जल सिंचित	अजल सिंचित				
(१)	(२)	(३)				(७)	(८)	(९)	(१०)	(११)	(१२)	(१३)	(१४)	(१५)	(१६)
						हे.आर. चौ.मी	हे.आर. चौ.मी		हे.आर. चौ.मी	हे.आर. चौ.मी			हे.आर. चौ.मी		
2021-22	खरीप	65										गवत पड	0.2330		

टीप : *४ - मिश्रणाचा संकेत क्रमांक, *५ - जल सिंचित, *६ - अजल सिंचित

"या प्रमाणित प्रतीसाठी फी म्हणून ₹५/- रुपये मिळाले."

दिनांक :- 20/05/2022

सांकेतिक क्रमांक :- 272400020282490000520221472

तलाठी सहायक

तलाठी साहा :- पनवेल, जि :- रायगड

ता. पनवेल, जि रायगड

अहवाल दिनांक : 23/11/2021



महाराष्ट्र शासन

गाव नमुना सात (अधिकार अभिलेख पत्रक)

[महाराष्ट्र जमीन महसूल अधिकार अभिलेख आणि नोंदवहा (तयार करणे व सुस्थितीत ठेवणे) नियम, १९७१ यातील नियम ३,५,६ आणि ७]

गाव :- कोयनावेळे (553360)

तालुका :- पनवेल

जिल्हा :- रायगड

गट क्रमांक व उपविभाग : 2/1/ड

भू-धारणा पध्दती : भोगवटादार वर्ग -1		शेताचे स्थानिक नाव :					
क्षेत्र, एकक व आकारणी	खाते क्र.	भोगवटादाराचे नांव	क्षेत्र	आकार	पो.ख.	फे.फा.	कुळ, खंड व इतर अधिकार
क्षेत्राचे एकक हे.आर.चौ.मी	65	नितिन एकनाथ कदम	0.22.00	1.61	0.01.30	(253)	कुळाचे नाव व खंड इतर अधिकार इतर प्रलंबित करारकार : नाही. शेवटचा फेरफार क्रमांक : --- व दिनांक : ---
अ) लागवड योग्य क्षेत्र							
विरापत 0.22.00							
नागावत							
एकूण ला.चौ. क्षेत्र 0.22.00							
ब) पोट-खराब क्षेत्र (लागवड अयोग्य)							
वर्ग (अ) 0.01.30							
वर्ग (ब)							
एकूण पो.ख. 0.01.30							
एकूण क्षेत्र (अ+ब) 0.23.30							
आकारणी 1.61							
नुकी किंवा विशेष आकारणी							
नुन फेरफार क्र. (5) (62) (72) (116) (227) (253) (315) (742) (759) (1033)							सोमा आणि भुमापन किंहे :

गाव नमुना बारा (पिकांची नोंदवही)

[महाराष्ट्र जमीन महसूल अधिकार अभिलेख आणि नोंदवहा (तयार करणे व सुस्थितीत ठेवणे) नियम, १९७१ यातील नियम २९]

गाव :- कोयनावेळे (553360)

तालुका :- पनवेल

जिल्हा :- रायगड

गट क्रमांक व उपविभाग : 2/1/ड


		पिकाखालील क्षेत्राचा तपशील									लागवडीसाठी उपलब्ध नसलेली जमीन		जल सिंचनाचे साधन	शेरा	
		मिश्र पिकाखालील क्षेत्र			निर्भळ पिकाखालील क्षेत्र										
		घटक पिके व प्रत्येकाखालील क्षेत्र													
वर्ष	हंगाम	खाता क्रमांक	*४	*५	*६	पिकाचे नाव	जल सिंचित	अजल सिंचित	पिकाचे नाव	जल सिंचित	अजल सिंचित	स्वरूप	क्षेत्र		
(१)	(२)	(३)	(४)	(५)	(६)	(७)	(८)	(९)	(१०)	(११)	(१२)	(१३)	(१४)	(१५)	(१६)
						हे.आर. चौ.मी	हे.आर. चौ.मी			हे.आर. चौ.मी	हे.आर. चौ.मी		हे.आर. चौ.मी		
2018-19	खरीप								भात		0.2200				

टीप : *४ - मिश्रपिका संकेत क्रमांक, *५ - जल सिंचित, *६ - अजल सिंचित

"या प्रमाणित प्रतीसाठी फी म्हणून १५/- रुपये मिळाले."

दिनांक :- 20/12/2021

सांकेतिक क्रमांक :- 2724000202824900001220211203


 (नाव :-
 तलाठी साह्या :- पनवेल जिल्हा :- रायगड
 तलाठी साह्या पेधर
 ता. पनवेल, जि. रायगड

फेरफार पत्रक (गाव नमुना सहा)

(महाराष्ट्र जमीन महसुल अधिकार अभिलेख आणि नोंदवहया (तयार व सुस्थितीत ठेवणे) नियम १९७१ यांतील नियम १०)

मौजे कोयनावळे

तहसिल पनवेल

जिल्हा रायगड

नोंदीचा
अनुक्रमांक

संपादन केलेल्या अधिकाराचे स्वरूप

परिणाम झालेले
भूमापन क्रमांक व
पोटहिस्से

चाचणी अधिकाऱ्याची अद्याक्षरी
किंवा शेरा.

5

नोंदीचा अनुक्रमांक	संपादन केलेल्या अधिकाराचे स्वरूप	परिणाम झालेले भूमापन क्रमांक व पोटहिस्से	चाचणी अधिकाऱ्याची अद्याक्षरी किंवा शेरा.
28			
29			
30			
31			
32			
33			
34			
35			
36			
37			
38			
39			
40			
41			

अस्सल बरहुकुम नक्कल दिली असे

तारीख १७/०१/२०२२

तलाठी सजा पेंधर
ता. पनवेल, जि. रायगड

6/01/2015

फेरफार पत्रक (गाव नमुना सहा)

(महाराष्ट्र जमीन महसूल अधिकार अभिलेख आणि नोंदवहया (तयार व सुस्थितीत ठेवणे) नियम १९७१ यांतील नियम ३०)

मौजे कोयनावेळे

तहसिल पनवेल

जिल्हा रायगड

नोंदीचा
अनुक्रमांक

संपादन केलेल्या अधिकाराचे स्वरूप

परिणाम झालेले
भूमापन क्रमांक व
पोटहिस्से

चाचणी अधिकाऱ्याची अद्याक्षरी
किंवा शेरा.

६३

तो २०/०१/२३ वापूनू गम्बरा नयोरवा
प्रगसनातर्फे आभिलेख क्रमांका प्रकटपत्रकोन
नाट्य केसक्या आदत त्या अक्षरीकीय
अभिनिर्माण सत्ता प्रकार प्रसा दाखवत
हक्का रक्कला त्या सत्ता दाखवता वरुत
बाबत म्हा तहसिलदार कार्यालय पनवेल
कोयनावेळीत कोयना वेळेगाव पुंचगवा /
कोयना १/२०६ हुकांक १५१०१२३ वरुत
२०२३ ला अक्षरीकीय सत्ता प्रकार प्रसा
दाखवता वरुत.

Handwritten signature and text in Marathi.

Vertical list of numbers from १/१११ to १/३३३.

Handwritten notes on the right side, including 'तहसिलदार', 'कोयनावेळे', 'पुनर्विका', and '२०/०१/२३'.

फेरफार पत्रक (गाव नमुना सहा)

(महाराष्ट्र जमीन महसुल अधिकार अभिलेख आणि नोंदवहया (तयार व सुस्थितीत ठेवणे) नियम १९७१ यांतील नियम १०)

मौजे कोयनावेळे

तहसिल पनवेल

जिल्हा रायगड

नोदीचा
अनुक्रमांक
62_2

संपादन केलेल्या अधिकाराचे स्वरूप

परिणाम झालेले
भूमापन क्रमांक व
पोटहिस्से

चाचणी अधिकाऱ्याची अद्याक्षरी
किंवा शेरा.

अनुक्रमांक	परिणाम झालेले भूमापन क्रमांक व पोटहिस्से
	2/2
	5/1
	5/2
	5/3
	5/4
	5/5
	5/6
	5/7
	5/8
	5/9
	5/10
	5/11
	5/12
	5/13
	5/14
	5/15
	5/16
	5/17
	5/18
	5/19
5/20	
5/21	
5/22	
5/23	
5/24	
5/25	
5/26	
5/27	
5/28	
5/29	
5/30	
5/31	
5/32	
5/33	
5/34	
5/35	
5/36	
5/37	
5/38	
5/39	
5/40	
5/41	
5/42	
5/43	
5/44	
5/45	
5/46	
5/47	
5/48	
5/49	
5/50	
5/51	
5/52	
5/53	
5/54	
5/55	
5/56	
5/57	
5/58	
5/59	
5/60	
5/61	
5/62	
5/63	
5/64	
5/65	
5/66	
5/67	
5/68	
5/69	
5/70	
5/71	
5/72	
5/73	
5/74	
5/75	
5/76	
5/77	
5/78	
5/79	
5/80	
5/81	
5/82	
5/83	
5/84	
5/85	
5/86	
5/87	
5/88	
5/89	
5/90	
5/91	
5/92	
5/93	
5/94	
5/95	
5/96	
5/97	
5/98	
5/99	
5/100	

अस्सलबरहुकुम नक्कल दिली असे

तारीख १७/०१/२०२२

तलाठी सज्जा पेंधर
तलाठी सज्जा पेंधर
ता. पनवेल, जि. रायगड
Last uploaded date 6/01/2015

फेरफार पत्रक (गाव नमुना सहा)

(महाराष्ट्र जमीन महसुल अधिकार अभिलेख आणि नोंदवहया (तयार व सुस्थितीत ठेवणे) नियम १९७१ यांतील नियम ३०)

मौजे कोयनावळे

तहसिल पनवेल


जिल्हा रायगड

नोंदीचा
अनुक्रमांक
62_3

संपादन केलेल्या अधिकाराचे स्वरूप

परिणाम झालेले
भूमापन क्रमांक व
पोटहिस्से

चाचणी अधिकाऱ्याची अघाक्षरी
किंवा शेरा.



अस्सलबरहुकुम नक्कल दिली असे

तारीख १७/०१/२०२२

पंधर
ता. पनवेल, जि. रायगड
6/01/2015

फेरफार पत्रक (गाव नमुना सहा)

(महाराष्ट्र जमीन महसुल अधिकार अभिलेख आणि नोंदवहया (तयार व सुस्थितीत ठेवणे) नियम १९७१ यांतील नियम १०)

मौजे कोयनावेळे

तहसिल पनवेल


जिल्हा रायगड

नोंदीचा
अनुक्रमांक
62_4

संपादन केलेल्या अधिकाराचे स्वरूप

परिणाम झालेले
भूमापन क्रमांक व
पोटहिस्से

चाचणी अधिकाऱ्याची अघाक्षरी
किंवा शेरा.



अस्सलबरहुकुम नक्कल दिली असे

तारीख १७/०१/२०२२

तलाठी सहायक पेंधर
ता. पनवेल, जि. रायगड
Asst. Uploaded date 6/01/2015

फेरफार पत्रक (गाव नमुना सहा)

(महाराष्ट्र जमीन महसुल अधिकार अभिलेख आणि नोंदवहया (तयार व सुस्थितीत ठेवणे) नियम १९७१ यांतील नियम १०)

मौजे कोयनावेळे

तहसिल पनवेल

जिल्हा रायगड

नोंदीचा
अनुक्रमांक
62_5

संपादन केलेल्या अधिकाराचे स्वरूप

परिणाम झालेले
भूमापन क्रमांक व
पोटहिस्से

चाचणी अधिकाऱ्याची अद्याक्षरी
किंवा शेरा.

	०२/११
	३२/२८
	३२/३८
	३२/४८
	३२/५८
	३२/६८
	३२/७८
	३२/८८
	३२/९८
	३२/१०८
	३२/११८
	३२/१२८
	३२/१३८
	३२/१४८
	३२/१५८
	३२/१६८
	३२/१७८
	३२/१८८
	३२/१९८
	३२/२०८
	३२/२१८
	३२/२२८
	३२/२३८
	३२/२४८
	३२/२५८
	३२/२६८
	३२/२७८
	३२/२८८
	३२/२९८
	३२/३०८
	३२/३१८
	३२/३२८
	३२/३३८
	३२/३४८
	३२/३५८
	३२/३६८
	३२/३७८
	३२/३८८
	३२/३९८
	३२/४०८
	३२/४१८
	३२/४२८
	३२/४३८
	३२/४४८
	३२/४५८
	३२/४६८
	३२/४७८
	३२/४८८
	३२/४९८
	३२/५०८
	३२/५१८
	३२/५२८
	३२/५३८
	३२/५४८
	३२/५५८
	३२/५६८
	३२/५७८
	३२/५८८
	३२/५९८
	३२/६०८
	३२/६१८
	३२/६२८
	३२/६३८
	३२/६४८
	३२/६५८
	३२/६६८
	३२/६७८
	३२/६८८
	३२/६९८
	३२/७०८
	३२/७१८
	३२/७२८
	३२/७३८
	३२/७४८
	३२/७५८
	३२/७६८
	३२/७७८
	३२/७८८
	३२/७९८
	३२/८०८
	३२/८१८
	३२/८२८
	३२/८३८
	३२/८४८
	३२/८५८
	३२/८६८
	३२/८७८
	३२/८८८
	३२/८९८
	३२/९०८
	३२/९१८
	३२/९२८
	३२/९३८
	३२/९४८
	३२/९५८
	३२/९६८
	३२/९७८
	३२/९८८
	३२/९९८
	३२/१००८

अस्सलबरहुकुम नक्कल दिली असे

तारीख १७/०१/२०२२

तलाठी सजा पेंधर
ता. पनवेल, जि. रायगड
Last uploaded date 6/01/2015

फेरफार पत्रक (गाव नमुना सहा)

(महाराष्ट्र जमीन महसुल अधिकार अभिलेख आणि नोंदवहया (तयार व सुस्थितीत ठेवणे) नियम १९७१ यांतील नियम १०)

मौजे कोयनावेळे

तहसिल पनवेल

जिल्हा रायगड

नोंदीचा
अनुक्रमांक

संपादन केलेल्या अधिकाराचे स्वरूप

परिणाम झालेले
भूमापन क्रमांक व
पोटहिस्से

चाचणी अधिकाऱ्याची अघाक्षरी
किंवा शेरा.

72

७२

नं. २५/१५८३ महापौर शासन/रायगड
१५ मार्च १९८० नये शासन/रायगड
जिल्हा महापौर मुंबई पिन ४०००२४
१९८९-१९९० सालाचा महापौर शासन/रायगड
तहसिल कोयनावेळे या गावचा गाव
वदलातले "कोयनावेळे" ठेका
जागा मेलने त्या महापौर शासन/रायगड
नं. २५/१५८३ ल. ६ नं. १५८३/१५८३
२०५२५/१९८३/ल. ६/१५८३ वदलात
नोंद करा.

(Signature)
महापौर

नं. १५/८३
शासन/रायगड

महापौर
शासन/रायगड
१५/१/८३
न
ल. ६

पादा
न
पूर
(Signature)
३१/१२

अस्सल बरहुकुम नक्कल दिली असे

तारीख १७/०१/२०२२

तलाठी सहायक
ता. पनवेल, जि. रायगड
The uploader date 6/01/2015

फेरफार पत्रक (गाव नमुना सहा)

(महाराष्ट्र जमीन महसुल अधिकार अभिलेख आणि नोंदवहया (तयार व सुस्थितीत ठेवणे) नियम १९७१ यांतील नियम १०)

मौजे कोयनावेळे

तहसिल पनवेल

जिल्हा रायगड

नोदीचा
अनुक्रमांक
116_1

संपादन केलेल्या अधिकाराचे स्वरूप

परिणाम झालेले
भूमापन क्रमांक व
पोटहिस्से

चाचणी अधिकाऱ्याची अघाक्षरी
किंवा शेरा.



अस्सलबरहुकुम नक्कल दिली असे

तारीख १७/०१/२०२२

तलाठी सजा पेंधर

Last uploaded date 6/01/2015

फेरफार पत्रक (गाव नमुना सहा)

(महाराष्ट्र जमीन महसूल अधिकार अभिलेख आणि नोंदवहया (तयार व सुस्थितीत ठेवणे) नियम १९७१ यांतील नियम १०)

माँजे कोयनावेळे

तहसिल पनवेल

जिल्हा रायगड

नोंदीचा
अनुक्रमांक
116_2

संपादन केलेल्या अधिकाराचे स्वरूप

परिणाम झालेले
भूमापन क्रमांक व
पोटहिस्से

चाचणी अधिकायाची अद्याक्षरी
किंवा शेरा.

नोंदीचा अनुक्रमांक	संपादन केलेल्या अधिकाराचे स्वरूप	परिणाम झालेले भूमापन क्रमांक व पोटहिस्से	चाचणी अधिकायाची अद्याक्षरी किंवा शेरा.
११६ पु.म.प्र.		१-१३ १-१४ १-१५ १-१६ १-१७ १-१८ १-१९ १-२० १-२१ १-२२ १-२३ १-२४ १-२५ १-२६ १-२७ १-२८ १-२९ १-३० १-३१ १-३२ १-३३ १-३४ १-३५ १-३६ १-३७ १-३८ १-३९ १-४० १-४१ १-४२ १-४३ १-४४ १-४५ १-४६ १-४७ १-४८ १-४९ १-५० १-५१ १-५२ १-५३ १-५४ १-५५ १-५६ १-५७ १-५८ १-५९ १-६० १-६१ १-६२ १-६३ १-६४ १-६५ १-६६ १-६७ १-६८ १-६९ १-७० १-७१ १-७२ १-७३ १-७४ १-७५ १-७६ १-७७ १-७८ १-७९ १-८० १-८१ १-८२ १-८३ १-८४ १-८५ १-८६ १-८७ १-८८ १-८९ १-९० १-९१ १-९२ १-९३ १-९४ १-९५ १-९६ १-९७ १-९८ १-९९ १-१००	

प्रस्सलबरहुकुम नक्कल दिली असे

तारीख १७/०१/२०२२

तलाठी सजा पेंधर

Last uploaded date 6/01/2015

फेरफार पत्रक (गाव नमुना सहा)

(महाराष्ट्र जमीन महसुल अधिकार अभिलेख आणि नोंदवहया (तयार व सुस्थितीत ठेवणे) नियम १९७१ यांतील नियम १०)

मौजे कोयनावेळे

तहसिल पनवेल

जिल्हा रायगड

नोदीचा
अनुक्रमांक
116_3

संपादन केलेल्या अधिकाराचे स्वरूप

परिणाम झालेले
भूमापन क्रमांक व
पोटहिस्से

चाचणी अधिकाऱ्याची अघाक्षरी
किंवा शेरा.

	6-26
	6-27
	6-28
	6-29
	6-30
	6-31
	6-32
	6-33
	6-34 म
	6-34 क
	6-35
	6-36
	6-37
	6-38
	6-39
	6-40
	6-41
	6-42
	6-0
	90-9
	90-2
	90-9
	90-2
	90-3
	90-4
	90-5
	90-6
	90-7
	90-8
	90-9
	90-10
	90-11
	90-12
	90-13
	90-14
	90-15
	90-16
	90-17
	90-18
	90-19
	90-20
	90-21
	90-22
	90-23
	90-24
	90-25
	90-26
	90-27
	90-28
	90-29
	90-30
	90-31
	90-32
	90-33
	90-34
	90-35
	90-36
	90-37
	90-38
	90-39
	90-40
	90-41
	90-42
	90-43
	90-44
	90-45
	90-46
	90-47
	90-48
	90-49
	90-50
	90-51
	90-52
	90-53
	90-54
	90-55
	90-56
	90-57
	90-58
	90-59
	90-60
	90-61
	90-62
	90-63
	90-64
	90-65
	90-66
	90-67
	90-68
	90-69
	90-70
	90-71
	90-72
	90-73
	90-74
	90-75
	90-76
	90-77
	90-78
	90-79
	90-80
	90-81
	90-82
	90-83
	90-84
	90-85
	90-86
	90-87
	90-88
	90-89
	90-90
	90-91
	90-92
	90-93
	90-94
	90-95
	90-96
	90-97
	90-98
	90-99
	90-100

अस्सलबरहुकुम नक्कल दिली असे

तारीख १७/०१/२०२२

तलाठी सजा पेंधर

Last uploaded date 6/01/2015

फेरफार पत्रक (गाव नमुना सहा)

(महाराष्ट्र जमीन महसूल अधिकार अभिलेख आणि नोंदवहया (तयार व सुस्थितीत ठेवणे) नियम १९७१ यांतील नियम १०)

मौजे कोयनावेळे

तहसिल पनवेल

जिल्हा रायगड

नोंदीचा
अनुक्रमांक
116_4

संपादन केलेल्या अधिकाराचे स्वरूप

परिणाम झालेले
भूमापन क्रमांक व
पोटहिस्से

चाचणी अधिकाऱ्याची अद्याक्षरी
किंवा शेरा.

३३६
पुटे पाण

32-9 म
32-9 ब
32-2
32-3
32-4
32-5
32-6
32-7
32-8
32-9
32-9
32-12

पन्वेल पुमाणे नोंद केली

जाळणी नं. 9 ते 12

तलाठी सहायक
सिन्धु पंढर

ता. 21/01/2009

मुद्रांक सवक.

2e-4

असलबरहुकुम नक्कल दिली असे

तारीख १७/०१/२०२२

तलाठी सहायक

सिन्धु पंढर

Updated Date 6/01/2015

ता. पनवेल, जि. रायगड

फेरफार पत्रक (गाव नमुना सहा)

(महाराष्ट्र जमीन महसुल अधिकार अभिलेख आणि नोंदवहया (तयार व सुस्थितीत ठेवणे) नियम १९७१ यांतील नियम १०)

मौजे कोयनावेळे

तहसिल पनवेल

जिल्हा रायगड

नोंदीचा
अनुक्रमांक
227

संपादन केलेल्या अधिकाराचे स्वरूप

परिणाम झालेले
भूमापन क्रमांक व
पोटहिस्से

चाचणी अधिकाऱ्याची अद्याक्षरी
किंवा शेरा.

<p>२२७</p>	<p>विपदागंगा मितीक: २१३।२००८ हीमितीगंगा प्रकार: तारम नोद तारमति के. सरला एककाश कदम पना दिकीक त १०२।२००५ बोडी गंगत कानि हनुम काँता तारम शालिजि हसाणे शेतो. पती भगत १) कुमडा: मितीक एककाश कदम तग २ २) कुमडी: ममता एककाश कदम तग ३६ ३) कुमडी: पती एककाश कदम तग २२ दिवल ससाणे ममतासु तारम हनुम कशा कुठीही तारम नगिन. ता. ३२।२००८ नोद काम ४।१९८७।०७ ता. १३।०८।२००७ दालिवरु, तारम ता. २. १. १०० त तारम काँताधा तारम नोद केले. तारमाती नोद १०१२ ला दालिल हसाल्याकुळे ममतापी नोद कधी केले.</p>	<p>२।१८३)</p> <p>एककाश कदम माग</p>	<p>ममतासु तारम नोद शेत ममता तारम ममतासु ता. २. १. १०० नोद ममतासु नोद नो. ५७ नोद ममतासु म. ४ तारम दि. ५।१।००</p>
	<p>तलाठी सुजा पेंडर कृषि विभाग</p>		

अस्सलबरहुकुम नक्कल दिली असे

तारीख १७/०१/२०२२

तलाठी सुजा पेंडर
 तलाठी सुजा पेंडर
 ता. पनवेल, जि. रायगड
Last updated date 6/01/2015

फेरफार पत्रक (गाव नमुना सहा)

(महाराष्ट्र जमीन महसूल अधिकार अभिलेख आणि नोंदवहया (तयार व सुस्थितीत ठेवणे) नियम १९७१ यांतील नियम १०)

मौजे कोयनावेळे

तहसिल पनवेल

जिल्हा रायगड

नोंदीचा
अनुक्रमांक
253

संपादन केलेल्या अधिकाराचे स्वरूप

परिणाम झालेले
भूमापन क्रमांक व
पोटहिस्से

चाचणी अधिकाऱ्याची अद्याक्षरी
किंवा शेरा.

नोंदीचा अनुक्रमांक	संपादन केलेल्या अधिकाराचे स्वरूप	परिणाम झालेले भूमापन क्रमांक व पोटहिस्से	चाचणी अधिकाऱ्याची अद्याक्षरी किंवा शेरा.
२५३	फेरफार पत्रक दिनांक - ११/०५/२००८ विना नोंदवहया हक्कपोड पत्र	२/१(५)	म. म. लवीज
	हक्कपोड पत्र लिहून देणार - ६-६ वी निलीत ११५००० रुम हक्कपोड पत्र लिहून देणार - ६-६ वी निलीत ११५००० रुम ६-६ वी निलीत ११५००० रुम ६-६ वी निलीत ११५००० रुम म. म. लवीज दुय्यम गिर्वेस्त	जुळी जुळी मात्र	दि. १२/११/२००८ रोजी व. न. निलीत व. न. निलीत म. म. लवीज म. म. लवीज म. म. लवीज म. म. लवीज म. म. लवीज
	गिर्वेस्त - ५ (०५ - २) शंभे फीटल शंभे १९०५/२००८, दिनांक ७/११/२००८ वे लुयी क्र. १०१ (Index No. II)		
	व. न. निलीत अस्सल विना नोंदवहया हक्कपोड पत्रकावळी नोंद वेळी.		
	दि. १२/११/२००८ तलाठी सजा पत्र व. न. निलीत		

अस्सलबरहुकुम नक्कल दिली असे

तारीख १७/०१/२०२२

तलाठी सजा पंधर
तलाठी सजा पंधर
ता. पनवेल, जि. रायगड

Last updated on 6/01/2015

फेरफार पत्रक (गाव नमुना सहा)

(महाराष्ट्र जमीन महसुल अधिकार अभिलेख आणि नोंदवहया (तयार व सुस्थितीत ठेवणे) नियम १९७१ यांतील नियम १०)

मौजे घोट

तहसिल पनवेल

जिल्हा रायगड

नोंदीचा
अनुक्रमांक
742

संपादन केलेल्या अधिकाराचे स्वरूप

परिणाम झालेले
भूमापन क्रमांक व
पोटहिस्से

चाचणी अधिकाऱ्याची अद्याक्षरी
किंवा शेरा.

<p>७७३) तालुका कार्यालय कार्यालय कार्यालय १९७१/१९</p> <p>७७४) तालुका कार्यालय कार्यालय कार्यालय</p> <p>७७५) तालुका कार्यालय कार्यालय कार्यालय</p> <p>७७६) तालुका कार्यालय कार्यालय कार्यालय</p> <p>७७७) तालुका कार्यालय कार्यालय कार्यालय</p> <p>७७८) तालुका कार्यालय कार्यालय कार्यालय</p> <p>७७९) तालुका कार्यालय कार्यालय कार्यालय</p> <p>७८०) तालुका कार्यालय कार्यालय कार्यालय</p> <p>७८१) तालुका कार्यालय कार्यालय कार्यालय</p> <p>७८२) तालुका कार्यालय कार्यालय कार्यालय</p> <p>७८३) तालुका कार्यालय कार्यालय कार्यालय</p> <p>७८४) तालुका कार्यालय कार्यालय कार्यालय</p> <p>७८५) तालुका कार्यालय कार्यालय कार्यालय</p> <p>७८६) तालुका कार्यालय कार्यालय कार्यालय</p> <p>७८७) तालुका कार्यालय कार्यालय कार्यालय</p> <p>७८८) तालुका कार्यालय कार्यालय कार्यालय</p> <p>७८९) तालुका कार्यालय कार्यालय कार्यालय</p> <p>७९०) तालुका कार्यालय कार्यालय कार्यालय</p>	<p>62-3</p> <p>62-2</p> <p>62-1</p> <p>62-4</p> <p>62-5</p> <p>62-6</p> <p>62-7</p> <p>62-8</p> <p>62-9</p> <p>62-10</p> <p>62-11</p> <p>62-12</p> <p>62-13</p> <p>62-14</p> <p>62-15</p> <p>62-16</p> <p>62-17</p> <p>62-18</p> <p>62-19</p> <p>62-20</p> <p>62-21</p> <p>62-22</p> <p>62-23</p> <p>62-24</p> <p>62-25</p> <p>62-26</p> <p>62-27</p> <p>62-28</p> <p>62-29</p> <p>62-30</p> <p>62-31</p> <p>62-32</p> <p>62-33</p> <p>62-34</p> <p>62-35</p> <p>62-36</p> <p>62-37</p> <p>62-38</p> <p>62-39</p> <p>62-40</p> <p>62-41</p> <p>62-42</p> <p>62-43</p> <p>62-44</p> <p>62-45</p> <p>62-46</p> <p>62-47</p> <p>62-48</p> <p>62-49</p> <p>62-50</p> <p>62-51</p> <p>62-52</p> <p>62-53</p> <p>62-54</p> <p>62-55</p> <p>62-56</p> <p>62-57</p> <p>62-58</p> <p>62-59</p> <p>62-60</p> <p>62-61</p> <p>62-62</p> <p>62-63</p> <p>62-64</p> <p>62-65</p> <p>62-66</p> <p>62-67</p> <p>62-68</p> <p>62-69</p> <p>62-70</p> <p>62-71</p> <p>62-72</p> <p>62-73</p> <p>62-74</p> <p>62-75</p> <p>62-76</p> <p>62-77</p> <p>62-78</p> <p>62-79</p> <p>62-80</p> <p>62-81</p> <p>62-82</p> <p>62-83</p> <p>62-84</p> <p>62-85</p> <p>62-86</p> <p>62-87</p> <p>62-88</p> <p>62-89</p> <p>62-90</p> <p>62-91</p> <p>62-92</p> <p>62-93</p> <p>62-94</p> <p>62-95</p> <p>62-96</p> <p>62-97</p> <p>62-98</p> <p>62-99</p> <p>62-100</p>
---	---

No. 131443
Date 13/12/15
Signature

शिवराज पुराणिक

फारुख खान पार्लेकर

फेरफार पत्रक (गाव नमुना सहा)

(महाराष्ट्र जमीन महसूल अधिकार अभिलेख आणि नोंदवहया (तयार व सुस्थितीत ठेवणे) नियम १९७१ यांतील नियम १०)

मौजे घोट

तहसिल पनवेल

जिल्हा रायगड

नोंदीचा अनुक्रमांक

संपादन केलेल्या अधिकाराचे स्वरूप

परिणाम झालेले भूमापन क्रमांक व पोटहिस्से

चाचणी अधिकाऱ्याची अद्याक्षरी किंवा शेरा.

759

<p>को. २५५७०० २०५३२ रासपत्राचा गाव नमुना नोंदवहया कामक कार्यालय महाराष्ट्र १९५६ व भारतीय नोंदवहया १९५९ प्रमाणे नोंदवहया नोंदवहया कामक देते अर्ज नोंदवहया निरोप देण्या दीर्घांतून ही नोंदवहया (दस्तावेज) नोंदवहया नोंदवहया नोंदवहया कामक नोंदवहया नोंदवहया, नोंदवहया वहीवाराने नोंदवहया नोंदवहया नोंदवहया नोंदवहया नोंदवहया.</p>	<p>को. अं. १६१३३</p>	<p>गाव नमुना नोंदवहया कामक नोंदवहया नोंदवहया नोंदवहया ५/५/७१</p>
--	---------------------------------	---

अस्सल बरहुकुम नक्कल दिली असे

तारीख १७/०१/२०२२

तलाठी सहायक पंधर
 तलाठी सहायक पंधर
 ता. पनवेल, जि. रायगड
 6/01/2015

फेरफार पत्रक (गाव नमुना सहा)

(महाराष्ट्र जमीन महसुल अधिकार अभिलेख आणि नोंदवहया (तयार व सुस्थितीत ठेवणे) नियम १९७१ यांतील नियम १०)

मौजे घोट

तहसिल पनवेल

जिल्हा रायगड

नोंदीचा
अनुक्रमांक
1033

संपादन केलेल्या अधिकाराचे स्वरूप

परिणाम झालेले
भूमापन क्रमांक व
पोटहिस्से


चाचणी अधिकाऱ्याची अद्यावती
किंवा शेर.

१०३३

	<p>कालिका २-१-७२</p> <p>कारण - एकतर इतरांचे हक्क १/२</p> <p>दुसरी भूदान हक्क कारणा मुळात २-५</p> <p>नितीत एकतर कारणा १२</p> <p>मुली १ कारणा एकतर कारणा १५ ७</p> <p>२ कारणा एकतर कारणा २५ ३</p> <p>३ कारणा - कारणा एकतर कारणा</p> <p>मुळात, मुली अहवाल कारणाकार कारणा</p> <p>कारणा एकतर कारणा ह्या कारणा कारणा</p> <p>कारणा कारणा कारणा कारणा २ २५</p> <p style="text-align: right;"><i>(Signature)</i> त. पनवेल</p>	<p>६२-१/४</p> <p style="font-size: 2em;">}</p> <p>अहवाल कारणा</p>	<p>अहवाल कारणा</p> <p>कारणा कारणा</p> <p>कारणा कारणा</p> <p>३३५</p> <p>३</p>
--	---	---	--

अस्सलबरहुकुम नक्कल दिली असे

तारीख १७/०१/२०२२


 तलाठी सजा पेंधर
 Last uploaded date 6/01/2015
 तलाठी सजा पेंधर
 ता. पनवेल, जि. रायगड

गाव नमुना ६
फेरफार नोदवही (फेरफार पत्रक)

[महाराष्ट्र जमीन महसूल अधिकार अभिलेख आणि नोदवह्या (तयार करणे व सुस्थितीत ठेवणे) नियम, १९७१ यातील नियम १०]

गाव :- कोयनावेळे

तालुका :- पनवेल

जिल्हा :- रायगड

नोंदीचा अनुक्रमांक	संपादन केलेल्या अधिकाराचे स्वरूप	परिणाम झालेले गट क्रमांक	अधिकाऱ्याचे नाव , आद्याक्षरी व शेरा
672.	<p>फेरफाराचा प्रकार : अनौदणीकृत नोंदीचा प्रकार:- खरेदी माहिती मिळालेचा दिनांक:- 04/05/2022 फेरफाराचा दिनांक:- 04/05/2022 नोंदीचा प्रकार:- खरेदी माहिती मिळालेचा दिनांक:- 04/05/2022 फेरफाराचा दिनांक:- 04/05/2022</p> <p>लिहून घेणार:- नितिन एकनाथ कदम यांचे गट/सर्व्हे क्रमांक 2/1/ड, लागवडीयोग्य क्षेत्र 0.2330 हे.आर.चौ.मी पैकी लागवडीयोग्य क्षेत्र 0.2200 हे.आर.चौ.मी आणि पोटखराब क्षेत्र 0.0130 हे.आर.चौ.मी हे</p> <p>लिहून घेणार :- मे ए के हायटेक रिअल्टी , (खाता क्रमांक :-473) गट/सर्व्हे क्रमांक 2/1/ड लागवडीयोग्य क्षेत्र 0.2200 हे.आर.चौ.मी आणि पोटखराब क्षेत्र 0.0130 हे.आर.चौ.मी महाराष्ट्र शासन राजपत्र दिनांक 1 जानेवारी 2016 प्रमाणे प्रकरण 2 मधील 1 क प्रमाणे हस्तांतरणाच्या दिनांकापासून 5 वर्षांच्या कालावधीच्या आत अकृषिक वापर बंधनकारक या शर्तीस अनुसरून असा शेरा ठेवणेत आला यांना दुय्यम निबंधक सह दु.नि.पनवेल 4 जिल्हा रायगड यांचेकडील खरेदी दस्त क्रमांक 5533 दिनांक 04/05/2022 प्रमाणे रक्कम रुपये 57982500 घेऊन खरेदी दिली.सबब खरेदी घेणा-याचे नाव गाव नमुना नं. 7/12 वर दाखल केले.</p> <p>हितसंबंधितांना नोटीस बजावल्याचा दि. 04/05/2022 फेरफार नोंद निर्गतीचा दि. 20/05/2022</p> <p>(चन्द्रकांत सुर्यभान बारगजे) तलाठी कोयनावेळे साझा पेंधर ता. पनवेल जि. रायगड</p>	2/1/ड एकूण :- 1	<p>वर्दी अर्ज,सह.दुय्यम निबंधक पनवेल क्र.4 यांचेकडील रजिष्टर खरेदीखत दस्त क्र.5533/2022 दिनांक 04/05/2022 व सुची क्र.2 प्रमाणे तपासले.महाराष्ट्र शासन राजपत्र दिनांक 1 जानेवारी 2016 प्रमाणे प्रकरण 2 मधील 1 क प्रमाणे हस्तांतरणाच्या दिनांकापासून 5 वर्षांच्या कालावधीच्या आत अकृषिक वापर बंधनकारक या शर्तीस अनुसरून .वर्दी नोटीस रूजू,नोंद प्रमाणित.</p> <p>(सतोष पा. कचरे) मंडळ अधिकारी:- तळोजा पाचनंद ता.: पनवेल जि.: रायगड दि.: 20/05/2022</p>

"या प्रमाणित प्रतीसाठी फी म्हणून १५/- रुपये मिळाले."

दिनांक :- 20/05/2022

सांकेतिक क्रमांक :- 272400020282490000520223464

तलाठी
(नाव :- चन्द्रकांत सुर्यभान बारगजे)
तलाठी पनवेल, जि. रायगड



महाराष्ट्र शासन

वर्ष : २०२१-२२

गाव नमुना आठ - अ
धारण जाभिर्नीची नोंदवही (कृषिक)
(आसामीवार खतावणी - जमाबंदी पत्रक)

अहवाल दिनांक : २०-०५-२०२२

गाव: कोयनावेले

तालुका: पनवेल

जिल्हा: रायगड

खाते क्रमांक : ४७२ (व्यक्तिगत खातेदार) खातेदारांची नावे : मे.एस एम हायटेक डेव्हलपर्स .

गाव नमुना सहा मधील नोंद	भूमापन क्रमांक व उपविभाग क्रमांक	क्षेत्र			वसुलीसाठी			एकूण	
		लागवडी योग्य नसलेले	एकूण क्षेत्र	आकारणी	दुमाला	स्थानिक उपकर	ग्रा. प.		
(१)	(२)	(हे.आर.ची.मी) (३अ)	(हे.आर.ची.मी) (३ब)	(हे.आर.ची.मी) (३क)	किंवा जुळी	जमिनीबरोल नुकसान.	जि.प.	ग्रा. प.	(७)
२/१/अ		०.२२००	०.०१३०	०.२३३०	१.५९	०	११.१३	१.५९	१४.३१
२/१/ब		०.२२००	०.०१२०	०.२३२०	१.५९	०	११.१३	१.५९	१४.३१
एकूण		०.४४००	०.०२५०	०.४६५०	३.१८	०	२२.२६	३.१८	२८.६२

टीप :- उक्त रकाना क्र.३(अ) मधील लागवडी योग्य क्षेत्र हेच आकारणीस पात्र राहील. पोटखराब क्षेत्रावर आकारणी लागू नाही.



हा खाते उतारा अभिलेख ७/१२ च्या डीजिटल स्वाक्षरीत डेटा वरून (दि. २०/०५/२०२२ वेळ ०३:१०:२३ PM रोजी) तयार झाला असल्यामुळे यावर कोणाच्याही सही-शिक्याची आवश्यकता नाही. ए-अ डाउनलोड व वैध दि. : २०/०५/२०२२ वेळ : ०३:१०:२४ PM., वेधता ०२२०००१०००९८४२४ हा पडताळणीक्रमांक वापरून <https://digitalsatbara.mahabhumi.gov.in/dsr/> वरून तपासावी.

□□□□□
□□□. 1/1





महाराष्ट्र शासन

वर्ष: २०२१-२२

गाव नमुना आठ - अ
धारण जागिरीची नोंदवही (कृषिक)
(आसामीवार खतावणी - जमाबंदी पत्रक)

अहवाल दिनांक: २०-०५-२०२२

गाव: कोयनावेळे

तालुका: पनवेल

जिल्हा: रायगड

खाते क्रमांक: ४७३ (व्यक्तिगत खातेदार) खातेदारांची नावे: मे ए के हायटेक रिअल्टी.

गाव नमुना सहा मधील नोंद	भूमापन क्रमांक व उपविभागा क्रमांक	क्षेत्र			वसुलीसाठी		एकूण		
		लागवडी योग्य क्षेत्र (हे.आर.ची.मी.) (३अ)	पोटखराब क्षेत्र (लागवडी योग्य नसलेले) (हे.आर.ची.मी.) (३ब)	एकूण क्षेत्र (हे.आर.ची.मी.) (३क)	आकारणी किंवा जुडी रुमाळा जमिनीवरील नुकसान.	जि.प. ग्रा. प.			
(१)	(२)	(३अ)	(३ब)	(३क)	(४)	(५अ)	(६ब)	(७)	
	२/१/क	०.२२००	०.०१३०	०.२३३०	१.५९	०	११.१३	१.५९	१४.३१
	२/१/ड	०.२२००	०.०१३०	०.२३३०	१.६१	०	११.२७	१.६१	१४.४९
	एकूण	०.४४००	०.०२६०	०.४६६०	३.२	०	२२.४	३.२	२८.८

टीप :- उक्त रकाना क्र.३(अ) मधील लागवडी योग्य क्षेत्र हेच आकारणीस पात्र राहिल. पोटखराब क्षेत्रावर आकारणी लागू नाही.



हा खाते उत्तरा अभिलेख ७/१२ च्या डीजिटल स्वाक्षरीत डेटा वरून (दि. २०/०५/२०२२ वेळ ०३:१०:४८ PM रोजी) तयार झाला असल्यामुळे यावर कोणाच्याही सही-शिक्याची आवश्यकता नाही. ८-अ डाउनलोड व वैध दि. : २०/०५/२०२२ वेळ : ०३:१०:४९ PM. , वैधता ०२२०००१०००९८५२४ हा पडताळणीक्रमांक वापरून <https://digitalsatbera.mahabhumil.gov.in/dsr/> वरून तपासावी.

□□□□
□□□. 1/1

