

ગામ નમૂનો નંબર ૮-અ (જમીનની ખાતાવહી)

ગામ/ મોજે: મમકવાડા જિલ્લો: વલસાડ
ખાતા નંબર: ૨૪૨ તાલુકો: ઊમરગામ

કબ્જેદારોના નામ:

ઇન્ટીરીયર એન્ડ મોર લી. ની અધિકૃત વ્યક્તિ રજત વીજેનંદર સિંઘલ<૮૯૦>

નમૂના ૬ નો નોંધ નંબર	બ્લોક/ સરવે નંબર તથા હિસ્સો	ક્ષેત્રફળ હે.-આરે.-ચો.મી.	આકાર જુડી બી. ખે. વિ.	લોકલ સેસ	શિક્ષણ ઉપ-કર	અન્ય કર	અન્ય વિગત
૮૯૦	૧૯૩/૧	૦-૦૩-૭૨	૧૧૧.૬૦				બીન ખેતી
૮૯૦	૧૯૩/૨	૦-૮૦-૦૬	૨૪૦૧.૯૪				બીન ખેતી
૮૯૦	૧૯૩/૩	૦-૯૫-૨૨	૨૮૫૬.૭૭				બીન ખેતી
૮૯૦	૧૯૩/૪	૦-૨૪-૭૭	૭૪૩.૧૪				બીન ખેતી
કુલ	(૪)	૨-૦૩-૭૭	૬૧૧૩.૪૫				



2250524070880941



Digitally signed by:
DS REVENUE DEPARTMENT 9
GOVERNMENT OF GUJARAT
Date: 24-07-2024 11:44:10 IST
MAMLATDAR OFFICE, UMARGAM




ગામ નમૂનો નંબર ૭

(પ્રમોલગેશન નોંધ નં.૭૮૮ તા.૨૩/૦૪/૨૦૧૮)

જિલ્લો: વલસાડ
તાલુકો: ઊમરગામ
ગામ/ મોજે: મમકવાડા
બ્લોક/ સરવે નંબર: ૧૯૩/૩
સત્તા પ્રકાર: બીન ખેતી
જમીનનો ઉપયોગ: બીન ખેતી
ખેતરનું નામ:
અન્ય વિગતો:
જુનો બ્લોક/ સરવે નંબર: ૩૮/૩

જુના સરવે નંબર ને લગત નોંધ નંબરો: ૧૪૪,૪૩૩,૪૩૯,૭૭૪ |***જુના સરવે નંબર ને લગત બીજા હકો અને બોજા ના નોંધ નંબરો: ૪૪૯,૫૬૪,૭૧૧* |***



લાયક જમીન	ક્ષેત્રફળ હે. આરે. ચો.મી.	ખાતા નંબર/ ક્ષેત્રફળ/ આકાર હે. આરે. ચો.મી.	નોંધ નંબરો અને કબજેદારો ના નામ
પો.ખ. અ	૦-૯૫-૨૨		૭૮૮,૮૪૧,૮૬૧,૮૯૦,
કુલ ક્ષેત્રફળ	૦-૯૫-૨૨	૨૪૨ ૦-૯૫-૨૨ ૨૮૫૬.૭૭	ઇન્ટીરીયર એન્ડ મોર લી. ની અધિકૃત વ્યક્તિ રજત વીજેન્દર સિંઘલ(૮૯૦)
આકાર રુ.	૨૮૫૬.૭૭		
જુડી તથા વિશેષધારો રુ	૦.૦૦		
પાણીભાગ રુ.	૦.૦૦		
ગણોતિયાની વિગતો	બીજા હકો અને બોજાની વિગતો		
	૭૮૮, મે.કલેક્ટર સાહેબ વલસાડના હુકમ નં.૧૩૮૩/૨૫/૦૫/૦૨૩/૨૦૨૧<૮૪૧> તા.૨૭/૧૦/૨૦૨૧ ની નોંધ કરી.<૮૪૧>		



1250524070874845



Digitally signed by:
DS REVENUE DEPARTMENT 9
GOVERNMENT OF GUJARAT
Date: 22-07-2024 15:16:19 IST
MAMLATDAR OFFICE, UMARGAM



#-નામંજુર &-તકરારી *-૨૬

છેલ્લી નોંધની અસર આપ્યા તા.22/07/2024 02:07:02 ની સ્થિતિએ

સૌજન્ય : રાષ્ટ્રીય સૂચના-વિજ્ઞાન કેન્દ્ર, ગુજરાત રાજ્ય


વેચાણની નકલ/ Chargable Copy અંકે રૂ. ૫.૦૦/- (રૂપિયા પાંચ પુરા).

ગામ નમૂનો નંબર ૭

(પ્રમોલગેશન નોંધ નં.૭૮૮ તા.૨૩/૦૪/૨૦૧૮)

જિલ્લો: વલસાડ
તાલુકો: ઊમરગામ
ગામ/ મોજે: મમકવાડા
બ્લોક/ સરવે નંબર: ૧૯૩/૨
સત્તા પ્રકાર: બીન ખેતી
જમીનનો ઉપયોગ: બીન ખેતી
ખેતરનું નામ:
અન્ય વિગતો:
જુનો બ્લોક/ સરવે નંબર: ૩૮/૩

જુના સરવે નંબર ને લગત નોંધ નંબરો: ૧૪૪,૪૩૩,૪૩૯,૭૭૪ |***જુના સરવે નંબર ને લગત બીજા હકો અને બોજા ના નોંધ નંબરો: ૪૪૯,૫૬૪,૭૧૧* |***



લાયક જમીન	ક્ષેત્રફળ હે. આરે. ચો.મી.	ખાતા નંબર/ ક્ષેત્રફળ/ આકાર હે. આરે. ચો.મી.	નોંધ નંબરો અને કબજેદારો ના નામ
પો.ખ. અ	૦-૮૦-૦૬		૭૮૮,૮૪૧,૮૬૧,૮૯૦,
કુલ ક્ષેત્રફળ	૦-૮૦-૦૬	૨૪૨ ૦-૮૦-૦૬ ૨૪૦૧.૯૪	ઇન્ટીરીયર એન્ડ મોર લી. ની અધિકૃત વ્યક્તિ રજત વીજેન્દર સિંઘલ(૮૯૦)
આકાર રુ.	૨૪૦૧.૯૪		
જુડી તથા વિષેશધારો રુ	૦.૦૦		
પાણીભાગ રુ.	૦.૦૦		

ગણોતિયાની વિગતો	બીજા હકો અને બોજાની વિગતો
	૭૮૮, મે.કલેક્ટર સાહેબ વલસાડના હુકમ નં.૧૩૮૩/૨૫/૦૫/૦૨૩/૨૦૨૧<૮૪૧> તા.૨૭/૧૦/૨૦૨૧ ની નોંધ કરી.<૮૪૧>



1250524070874844



Digitally signed by:
DS REVENUE DEPARTMENT 9
GOVERNMENT OF GUJARAT
Date: 22-07-2024 15:15:47 IST
MAMLATDAR OFFICE, UMARGAM



#-નામંજુર &-તકરારી *-૨૬

છેલ્લી નોંધની અસર આપ્યા તા.22/07/2024 02:07:02 ની સ્થિતિએ

સૌજન્ય : રાષ્ટ્રીય સૂચના-વિજ્ઞાન કેન્દ્ર, ગુજરાત રાજ્ય

વેચાણની નકલ/ Chargable Copy અંકે રૂ. ૫.૦૦/- (રૂપિયા પાંચ પુરા).


ગામ નમૂનો નંબર ૭

(પ્રમોલગેશન નોંધ નં.૭૮૮ તા.૨૩/૦૪/૨૦૧૮)

જિલ્લો: વલસાડ
તાલુકો: ઊમરગામ
ગામ/ મોજે: મમકવાડા
બ્લોક/ સરવે નંબર: ૧૯૩/૧
સત્તા પ્રકાર: બીન ખેતી
જમીનનો ઉપયોગ: બીન ખેતી
ખેતરનું નામ:
અન્ય વિગતો:

જુનો બ્લોક/ સરવે નંબર: ૩૮/૩

જુના સરવે નંબર ને લગત નોંધ નંબરો: ૧૪૪,૪૩૩,૪૩૮,૭૭૪ |***જુના સરવે નંબર ને લગત બીજા હકો અને બોજા ના નોંધ નંબરો: ૪૪૮,૫૬૪,૭૧૧* |***



લાયક જમીન	ક્ષેત્રફળ હે. આરે. ચો.મી.	ખાતા નંબર/ ક્ષેત્રફળ/ આકાર હે. આરે. ચો.મી.	નોંધ નંબરો અને કબજેદારો ના નામ
પો.ખ. અ	૦-૦૩-૭૨		૭૮૮,૮૪૧,૮૬૧,૮૮૦,
કુલ ક્ષેત્રફળ	૦-૦૩-૭૨	૨૪૨ ૦-૦૩-૭૨ ૧૧૧.૬૦	ઇન્ટીરીયર એન્ડ મોર લી. ની અધિકૃત વ્યક્તિ રજત વીજેન્દર સિંઘલ(૮૮૦)
આકાર રુ.	૧૧૧.૬૦		
જુડી તથા વિશેષધારો રુ	૦.૦૦		
પાણીભાગ રુ.	૦.૦૦		

ગણોતિયાની વિગતો	બીજા હકો અને બોજાની વિગતો
	૭૮૮, મે.કલેક્ટર સાહેબ વલસાડના હુકમ નં.૧૩૮૩/૨૫/૦૫/૦૨૩/૨૦૨૧<૮૪૧> તા.૨૭/૧૦/૨૦૨૧ ની નોંધ કરી.<૮૪૧>



1250524070874843



Digitally signed by:

DS REVENUE DEPARTMENT 9

GOVERNMENT OF GUJARAT

Date: 22-07-2024 15:15:41 IST

MAMLATDAR OFFICE, UMARGAM



#-નામંજુર &-તકરારી *-૨૬

છેલ્લી નોંધની અસર આપ્યા તા.22/07/2024 02:07:02 ની સ્થિતિએ

સૌજન્ય : રાષ્ટ્રીય સૂચના-વિજ્ઞાન કેન્દ્ર, ગુજરાત રાજ્ય


વેચાણની નકલ/ Chargable Copy અંકે રૂ. ૫.૦૦/- (રૂપિયા પાંચ પુરા).

ગામ નમૂનો નંબર ૭

(પ્રમોલગેશન નોંધ નં.૭૮૮ તા.૨૩/૦૪/૨૦૧૮)

જિલ્લો: વલસાડ
તાલુકો: ઊમરગામ
ગામ/ મોજે: મમકવાડા
બ્લોક/ સરવે નંબર: ૧૯૩/૪
સત્તા પ્રકાર: બીન ખેતી
જમીનનો ઉપયોગ: બીન ખેતી
ખેતરનું નામ:
અન્ય વિગતો:
જુનો બ્લોક/ સરવે નંબર: ૩૮/૩

જુના સરવે નંબર ને લગત નોંધ નંબરો: ૧૪૪,૪૩૩,૪૩૯,૭૭૪ |***જુના સરવે નંબર ને લગત બીજા હકો અને બોજા ના નોંધ નંબરો: ૪૪૯,૫૬૪,૭૧૧* |***



લાયક જમીન	ક્ષેત્રફળ હે. આરે. ચો.મી.	ખાતા નંબર/ ક્ષેત્રફળ/ આકાર હે. આરે. ચો.મી.	નોંધ નંબરો અને કબજેદારો ના નામ
પો.ખ. અ	૦-૨૪-૭૭		૭૮૮,૮૪૧,૮૬૧,૮૯૦,
કુલ ક્ષેત્રફળ	૦-૨૪-૭૭	૨૪૨ ૦-૨૪-૭૭ ૭૪૩.૧૪	ઇન્ટીરીયર એન્ડ મોર લી. ની અધિકૃત વ્યક્તિ રજત વીજેન્દર સિંઘલ(૮૮૦)
આકાર રુ.	૭૪૩.૧૪		
જુડી તથા વિષેશધારો રુ	૦.૦૦		
પાણીભાગ રુ.	૦.૦૦		
ગણોતિયાની વિગતો	બીજા હકો અને બોજાની વિગતો		
	૭૮૮, મે.કલેક્ટર સાહેબ વલસાડના હુકમ નં.૧૩૮૩/૨૫/૦૫/૦૨૩/૨૦૨૧<૮૪૧> તા.૨૭/૧૦/૨૦૨૧ ની નોંધ કરી.<૮૪૧>		



1250524070874846



Digitally signed by:
DS REVENUE DEPARTMENT 9
GOVERNMENT OF GUJARAT
Date: 22-07-2024 15:16:25 IST
MAMLATDAR OFFICE, UMARGAM



ગામ નમૂનો નંબર ૬ (હક પત્રક)

જિલ્લો: વલસાડ

તાલુકો: ઊમરગામ

ગામ/ મોજે: મમકવાડા

નોંધ નંબર નોંધ તારીખ ફેરફાર નો પ્રકાર	નોંધ ની વિગત	ફેરફારને સંબંધિત સરવે/ બ્લોક નંબર અને પેટા હિસ્સો તથા તેનો ખાતા નંબર	અગાઉની નામંજુર નોંધનો ક્રમાંક/ તારીખ	તપાસણી કરનાર અધિકારી નો શેરો અને સહી/ તારીખ તથા નામ/ હોદ્દો
૮૯૦ ૦૬/૦૭/૨૦૨૪ KJP દુરસ્તી	KJP દુરસ્તી ઊમરગામ તાલુકાના મોજે-મમકવાડા ગામે માર્જિનમાં જણાવેલ સર્વે નંબર વાળી જમીનમાં જિલ્લા નિરિક્ષકશ્રી જમીન દફતર વલસાડ દ્વારા તૈયાર કરવામાં આવેલ દુરસ્તી પત્રક નં.ડી.ટી.આર-નં.૨૧૫/૨૦૨૩-૨૪ નં.કે.જે.પી.એસ.આર.૨૧૧/૨૦૨૩-૨૪, મંજુર તા. / /૨૦૨૪ મુજબ દુરસ્તી કરવા નોંધ કરી.	૧૯૩(૨૨૯)		પ્રમાણિત હુકમથી ખાત્રી કરી. "પ્રમાણિત" (ડી.જે.નંદાણિયા) નાયબ મામલતદાર ઇ-ધરા તા.૨૨/૦૭/૨૦૨૪



3250524070880942



Digitally signed by:

DS REVENUE DEPARTMENT 9

GOVERNMENT OF GUJARAT

Date: 24-07-2024 11:43:59 IST

MAMLATDAR OFFICE, UMARGAM



નોંધની અસર આપ્યા તા.22/07/2024 14:07:03 ની સ્થિતિએ

સૌજન્ય : રાષ્ટ્રીય સૂચના-વિજ્ઞાન કેન્દ્ર, ગુજરાત રાજ્ય

વેચાણની નકલ/ Chargable Copy અંકે રૂ. ૫.૦૦/- (રૂપિયા પાંચ પુરા).