

ट न न - ५

दस्तावेज क्र २९००९/२०१९

Page 1 of 1

अहवाल दिनांक : २६/०६/२०१९

गाव नमुना सात

अधिकार अभिलेख पत्रक

[महाराष्ट्र जमीन महसूल अधिकार अभिलेख आणि नोंदवही (तयार करणे व सुस्थितीत ठेवणे) नियम, १९७१ यातील नियम ३,५,६ आणि ७]

गाव :- वडवली

तालुका :- ठाणे

जिल्हा :- ठाणे

शेवटचा फेरफार क्रमांक : १८३४ व दिनांक : १६/०१/२०१८

भुनामन क्रमांक व उपविभाग : २१/१/क

भुनामन क्रमांक व उपविभाग २१/१/क	सू-धारणा पध्दती भोगवटादार वर्ग - १	भोगवटादाराचे नांव	क्षेत्र	आकार	पो.ख.	फ.फा.	खात क्रमांक
शेताचे स्थानिक नांव :-							
क्षेत्र एकक	आर.ची.मी	बॉबे मेटल अँड एलॉईज	१०१.८०.००	२.३१		(५५४)	१५३
बिन शेती	१०१.८०.००	मॅन्युफॅक्चरिंग कंपनी प्राव्हेट लिमिटेड					कुळाचे नाव इतर अधिकार
बिन शेती आकारणी	२.३१						
जिरायत	-						
बागायत	-						
तरी	-						
वरकस	-						
इतर	-						
एकुण क्षेत्र	-						
पोट-खराब (लागवडीस अयोग्य)	-						
वर्ग (अ)	-						
वर्ग (ब)	-						
एकुण पो ख	०.००.००						
आकारणी	०.००						
जुडी क्रिया विशेष	-						
आकारणी	-						
जुने फेरफार क्र. (३०८),(५१४),(५३८),(५५६),(१३५९),(१६८२),(१८३४)							सीमा आणि भुनामन चिन्हे :

गाव नमुना बारा

पिकांची नोंदवही

[महाराष्ट्र जमीन महसूल अधिकार अभिलेख आणि नोंदवही (तयार करणे व सुस्थितीत ठेवणे) नियम, १९७१ यातील नियम २१]

गाव :- वडवली

तालुका :- ठाणे

जिल्हा :- ठाणे

शेवटचा फेरफार क्रमांक : १८३४ व दिनांक : १६/०१/२०१८

भुनामन क्रमांक व उपविभाग : २१/१/क

वर्ष	हंगाम	पिकाखालील क्षेत्राचा संपूर्ण									लागवडीसाठी उपलब्ध नसलेली जमीन		जल सियनाचे साधन	शेता
		मिश्र पिकाखालील क्षेत्र						निर्मळ पिकाखालील क्षेत्र			स्वरूप	क्षेत्र		
		मिश्रणाचा संकेत क्रमांक	जल सिंचित	अजल सिंचित	पिकांचे नाव	जल सिंचित	अजल सिंचित	पिकांचे नाव	जल सिंचित	अजल सिंचित				
(१)	(२)	(३)	(४)	(५)	(६)	(७)	(८)	(९)	(१०)	(११)	(१२)	(१३)	(१४)	(१५)
			आर.ची.मी	आर.ची.मी		आर.ची.मी	आर.ची.मी		आर.ची.मी	आर.ची.मी		आर.ची.मी		
२०१६-१७	संपूर्ण वर्ष										अकृषिक चापर	१०१.८०००		

"या प्रमाणित प्रतीसाठी फी म्हणून १५/- रुपये मिळाले."

दिनांक :- २६/०६/२०१९

सांकेतिक क्रमांक :- २७२१०००९४२१३१०१४००६२०१९१३५८

(नाव :- मितील नारायण पिंगळे)

तलाठी साक्षात :- ओवळे ता :- ठाणे, जि :- ठाणे

०१/०६/१९ ३३६



ट न न - ५

दस्त क्र १००१ / २०१९

१०९ / १५५ Page 1 of 1

अहवाल दिनांक : २६/०६/२०१९

गाव नमुना सात
अधिकार अभिलेख पत्रक

[महाराष्ट्र जमीन महसूल अधिकार अभिलेख आणि नोंदवहा (तयार करणे व सुस्थितीत ठेवणे) नियम, १९७१ यातील नियम ३, ५, ६ आणि ७]

गाव :- चडवली
भुमापन क्रमांक व उपविभाग : २९/२/ब

तालुका :- ठाणे

जिल्हा :- ठाणे

शेवटचा फेरफार क्रमांक : १८३४ व दिनांक : १६/०१/२०१८

भुमापन क्रमांक व उपविभाग २९/२/ब	भू-धरणा पध्दती भोग्यदादार वर्ग - १	भोग्यदादाराचे नाव	क्षेत्र	भाकार	पो. रव.	फ. फा	स्वातंत्र्य क्रमांक
शेताने स्थानिक नाव :-							
क्षेत्र एकक	आर. चौ. मी.	बाँबे मेटल अँड एल्युमिनेज	0.50.00	0.02		(-558)	१५३
विन शेती	०.५०.००	मॅन्युफॅक्चरिंग कंपनी प्राक्टिस लिमिटेड					कुळाचे नाव इतर अधिकार तुकडा
विन शेती आकारणी	०.०२						तुकडा (२७९)
जिरायत	-						
बागायत	-						
तरी	-						
बरफस	-						
इतर	-						
एकूण क्षेत्र	-						
पोट-खराब (लागवडीस अयोग्य)	-						
वर्ग (अ)	-						
वर्ग (ब)	-						
एकूण पो रव	०.००.००						
आकारणी	०.००						
जूडी किंवा विशेष आकारणी	-						
जुने फेरफार क्र. : (१७),(३२१),(३५६),(५३८),(५५८),(९१६),(१३५९),(१६८२),(१८३४)							सीमा आणि भुमापन चिन्हे :

गाव नमुना बारा
पिकांची नोंदवही

[महाराष्ट्र जमीन महसूल अधिकार अभिलेख आणि नोंदवहा (तयार करणे व सुस्थितीत ठेवणे) नियम, १९७१ यातील नियम २९]

गाव :- चडवली
भुमापन क्रमांक व उपविभाग : २९/२/ब

तालुका :- ठाणे

जिल्हा :- ठाणे

शेवटचा फेरफार क्रमांक : १८३४ व दिनांक : १६/०१/२०१८

वर्ष	हंगाम	पिकाखालील क्षेत्राचा तपशील									लागवडीसाठी उपलब्ध नसलेली जमीन	जल सिंचनाचे साधन	शेरा	
		मिश्र पिकाखालील क्षेत्र			निर्भर पिकाखालील क्षेत्र			स्वरूप	क्षेत्र					
		पिकांचे नाव	जल सिंचित	अजल सिंचित	पिकांचे नाव	जल सिंचित	अजल सिंचित							
(१)	(२)	(३)	(४)	(५)	(६)	(७)	(८)	(९)	(१०)	(११)	(१२)	(१३)	(१४)	(१५)
			आर. चौ.मी	आर. चौ.मी		आर. चौ.मी	आर. चौ.मी		आर. चौ.मी	आर. चौ.मी		आर. चौ.मी		
२०१६-१७	संपूर्ण वर्ष										अकुविक चागर	०.५०००		

"या प्रमाणित प्रतीसाठी फी म्हणून १५/- रुपये मिळाले."


दिनांक :- २६/०६/२०१९

सांकेतिक क्रमांक :- २७२१०००१४२१३१०१४००६२०१९१३६०

(गाव :- चितीत नारविण पिंगळे)

तलाठी साक्षात :- अणबे ता :- ठाणे जि :- ठाणे

जेष्ठे स. नं. ३३६



C न न - ५

दस्त क्र २१००९/२०१९

११० / १५८

Page 1 of 1

अहवाल दिनांक : २६/०६/२०१९

गाव नमुना सात
अधिकार अभिलेख पत्रक

[महाराष्ट्र जमीन महसूल अधिकार अभिलेख आणि नोंदवह्या (तयार करणे व सुस्थितीत ठेवणे) नियम, १९७१ यातील नियम ३,५,६ आणि ७]

गाव :- वडवली तालुका :- ठाणे

जिल्हा :- ठाणे

शेवटचा फेरफार क्रमांक : १८३४ व दिनांक : १६/०१/२०१८

भुमापन क्रमांक व उपविभाग : २९/४/अ

भुमापन क्रमांक व उपविभाग २९/४/अ	भू-धारणा पध्दती भोगवटादार वर्ग-१	भोगवटादाराचे नांव				आते क्रमांक
शेताचे स्थानिक नांव :-		क्षेत्र	आकार	पो.ख.	फ.फा	
क्षेत्र-सूचक	आर.चौ.मी	आर्यन-ॲप्ल-मॅटल ट्रेडर्स प्रा लि	३.४०.००	०.०६	(५५९)	१५
विन शेती	३.४०.००					कुळाचे नाव इतर अधिकार
विन शेती आकारणी	०.०६					
जिरायत	-					
बागायत	-					
तरी	-					
वरकस	-					
इतर	-					
एकुण क्षेत्र	-					
पोट-खराब (लागवडीस अयोग्य)	-					
वर्ग (अ)	-					
वर्ग (ब)	-					
एकुण पो ख	०.००.००					
आकारणी	०.००					
जुडी किंवा विशेष	-					
आकारणी	-					
जुने फेरफार क्र. (१७९),(१९६),(१३५६),(१६८२),(१८३४)						सीमा आणि भुमापन सिन्हे :

गाव नमुना बारा
पिकांची नोंदवह्या

[महाराष्ट्र जमीन महसूल अधिकार अभिलेख आणि नोंदवह्या (तयार करणे व सुस्थितीत ठेवणे) नियम, १९७१ यातील नियम २९]

गाव :- वडवली तालुका :- ठाणे

जिल्हा :- ठाणे

शेवटचा फेरफार क्रमांक : १८३४ व दिनांक : १६/०१/२०१८

भुमापन क्रमांक व उपविभाग : २९/४/अ

वर्ग	हंगाम	पिकाखालील क्षेत्राच्या तपशील									लागवडीसाठी उपलब्ध नसलेली जमीन	जल सिंचनाचे साधन	इंदा	
		मिश्र पिकाखालील क्षेत्र						निर्मळ पिकाखालील क्षेत्र						
		मिश्रणाचा संकेत क्रमांक	जल सिंचित	अजल सिंचित	पिकांचे नाव	जल सिंचित	अजल सिंचित	पिकांचे नाव	जल सिंचित	अजल सिंचित				
(१)	(२)	(३)	(४)	(५)	(६)	(७)	(८)	(९)	(१०)	(११)	(१२)	(१३)	(१४)	(१५)
			आर. चौ.मी	आर. चौ.मी		आर. चौ.मी	आर. चौ.मी		आर. चौ.मी	आर. चौ.मी		आर. चौ.मी		
२०१६-१७	संपूर्ण वर्ष										अकृषिक प्रापर	३.४०००		

"या प्रमाणित प्रतीसाठी फी म्हणून १५/- रुपये मिळाले."

दिनांक :- २६/०६/२०१९

सांकेतिक क्रमांक :- २७२१०००९४२१३१०१४००६२०१९१३६१

(नाव :- मिर्झा नारायण पिंगळे)

तलाठी साक्षा - अथर्व ता - ठाणे जि - ठाणे

नोंदवह्या क्रमांक ३३६



ट न न - ५

दस्ता क्र २७ ००९ / २०१९

१११ / १५

भावन नमुना सात
अधिकार अभिलेख पत्रक

[महाराष्ट्र जमीन महसूल अधिकार अभिलेख आणि नोंदवह्या (तयार करणे व सुस्थितीत ठेवणे) नियम, १९७१ यातील नियम ३,५,६ आणि ७]

गाव :- वडवली

तालुका :- ठाणे

जिल्हा :- ठाणे

शेवटचा फेरफार क्रमांक : १८३४ व दिनांक : १६/०९/२०१८

भुमापन क्रमांक व उपविभाग : २९/४/ब

भुमापन क्रमांक व उपविभाग २९/४/ब	भू-धारणा पध्दती भोगवट्यादार वर्ग - १	भोगवट्यादाराचे नाव	क्षेत्र	आकार	पो.ख.	फे.फा.	श्रुति क्रमांक
श्रीताचे स्थानिक नाव :-							
क्षेत्र एकक	आर.ची.सी	बाबे मेटल अँड एल्युमिनेश	14.90.00	0.28		(558)	१५३
बिन शेली	१४.९८.००	इन्फोटेकवर्गीय कंपनी प्राव्हेट लिमिटेड					कुळाचे नाव इतर अधिकार
बिन शेली आकारणी	०.२८						
जिरायत	-						
बागायत	-						
तरी	-						
वरकस	-						
इतर	-						
एकूण क्षेत्र	-						
फोटो-खराब (लागवडीस अयोग्य)	-						
वर्ग (अ)	-						
वर्ग (ब)	-						
एकूण पी ख	०.००.००						
आकारणी	०.००						
जुडी किंवा विशेष आकारणी	-						
जुने फेरफार क्र. (११२), (१४५), (२५२), (३१९), (५२८), (५५८), (५६२), (९१६), (१३५९), (१६८२), (१८३४)							सीमा आणि भुमापन विन्हे :

भावन नमुना बापा
पिकांची नोंदवह्या

[महाराष्ट्र जमीन महसूल अधिकार अभिलेख आणि नोंदवह्या (तयार करणे व सुस्थितीत ठेवणे) नियम, १९७१ यातील नियम २९]

गाव :- वडवली

तालुका :- ठाणे

जिल्हा :- ठाणे

शेवटचा फेरफार क्रमांक : १८३४ व दिनांक : १६/०९/२०१८


भुमापन क्रमांक व उपविभाग : २९/४/ब

पिकारखालील क्षेत्राचा तपशील												लागवडीसाठी उपलब्ध नसलेली जमीन	जल सिंचनाचे साधन	शेरा
निम्न पिकाखालील क्षेत्र						निर्भळ पिकाखालील क्षेत्र								
वर्ष	हंगाम	मिश्रणाचा संकेत क्रमांक	घटक पिके व प्रत्येकाखालील क्षेत्र		पिकांचे नाव	जल सिंचित	अजल सिंचित	पिकांचे नाव	जल सिंचित	अजल सिंचित	स्वरूप	क्षेत्र	(१४)	(१५)
			जल सिंचित	अजल सिंचित										
(१)	(२)	(३)	(४)	(५)	(६)	(७)	(८)	(९)	(१०)	(११)	(१२)	(१३)	(१४)	(१५)
			आर. ची.सी	आर. ची.सी		आर. ची.सी	आर. ची.सी		आर. ची.सी	आर. ची.सी		आर. ची.सी		
२०१६-१७	साधारण वर्ष										अकृषिक सापर	१४.९०००		

"या प्रमाणित प्रतीसाठी फी म्हणून १५/- रुपये मिळाले."
दिनांक :- २६/०६/२०१९
सांकेतिक क्रमांक :- २७२९०००९४२१३१०१४००६२०१९१३६२

(नाव :- नितेश नारायण पिंगळे)
तलाठी साक्षात :- अशोक ता - ठाणे जि - ठाणे

नेवारी ३३६



ट न न - ५

दस्त क्र २९००९ / २०१९

९९२ / १५०

Page 1 of 1

अहवाल दिनांक : २६/०६/२०१९

गाव नमुना सात
अधिकार अभिलेख पत्रक

[महाराष्ट्र जमीन महसूल अधिकार अभिलेख आणि नोंदवह्या (तयार करणे व सुस्थितीत ठेवणे) नियम, १९७१ यातील नियम ३, ५, ६ आणि ७]

गाव :- वडवली

तालुका :- ठाणे

जिल्हा :- ठाणे

शेवटचा फेरफार क्रमांक : १८३४ व दिनांक : १६/०१/२०१८

भुमापन क्रमांक व उपविभाग : २९/५/अ

भुमापन क्रमांक व उपविभाग २९/५/अ	भू-धारणा पध्दती भोगवटादार वर्ग-१	भोगवटादारचे नांव	क्षेत्र	आकार	पो.ख.	फे.फा	खाते क्रमांक
शेताचे स्थानिक नाव :-							
क्षेत्र एकक	आर.ची.मी	बांबे मेटल डेड एलईज	4.10.00	0.08		(.558)	९५३
बिंत शेती	४.१०.००	मॅन्युफॅक्चरींग कंपनी प्राव्हेंट लिमिटेड					कुळाचे नाव इतर अधिकार
बिंत शेती आकारणी	०.०८						
जिरायत	-						
बागायत	-						
तरी	-						
वरकस	-						
इतर	-						
एकूण क्षेत्र							
पोट-खराब (लागवडीस अयोग्य)							
वर्ग (अ)							
वर्ग (ब)							
एकूण पो ख	०.००.००						
आकारणी	०.००						
सुडी किंवा विशेष आकारणी							
जुने फेरफार क्र. : (५५८),(१३५९),(१६८२),(१८३४)							सीमा आणि भुमापन चिन्हे :

गाव नमुना बारा
पिकांची नोंदवही

[महाराष्ट्र जमीन महसूल अधिकार अभिलेख आणि नोंदवह्या (तयार करणे व सुस्थितीत ठेवणे) नियम, १९७१ यातील नियम २९]

गाव :- वडवली

तालुका :- ठाणे

जिल्हा :- ठाणे

शेवटचा फेरफार क्रमांक : १८३४ व दिनांक : १६/०१/२०१८

भुमापन क्रमांक व उपविभाग : २९/५/अ

वर्ष	हंगाम	पिकाखालील क्षेत्राचा तपशील									लागवडीसाठी उपलब्ध नसलेली जमीन	जल सिंचनाचे साधन	शेरा	
		मिश्र पिकाखालील क्षेत्र			घटक पिके व प्रत्येक पिकाखालील क्षेत्र			निर्मळ पिकाखालील क्षेत्र						
		मिश्रपिकाचा संकेत क्रमांक	जल सिंचित	अजल सिंचित	पिकांचे नाव	जल सिंचित	अजल सिंचित	पिकांचे नाव	जल सिंचित	अजल सिंचित				स्वरूप
(१)	(२)	(३)	(४)	(५)	(६)	(७)	(८)	(९)	(१०)	(११)	(१२)	(१३)	(१४)	(१५)
			आर. ची.मी	आर. ची.मी		आर. ची.मी	आर. ची.मी		आर. ची.मी	आर. ची.मी		आर. ची.मी		
२०१६-१७	संपूर्ण वर्ष										अकृषिक वापर	४.१०००		

"या प्रमाणित प्रतीसाठी फी म्हणून १५/- रुपये मिळाले."

दिनांक :- २६/०६/२०१९

सांकेतिक क्रमांक :- २७२१०००१४२१३१०१४००६२०१९१३६३

(नाव :- नितीश वारायण पिंगळे)

तलावी साक्षात ओळख ता :- ठाणे जि :- ठाणे

लोळाही अक ३३६



टनन - ५
दस्त क्र १००९ / २०१९
११३ / १५७

अंशिक दिनांक - २६/०६/२०१९

गाव नमुना सात
अधिकार अभिलेख पत्रक

[महाराष्ट्र जमीन महसूल अधिकार अभिलेख आणि नोंदवही (तयार करणे व सुस्थितीत ठेवणे) नियम, १९७१ यातील नियम ३, ५, ६ आणि ७]

गाव :- वडवली

तालुका :- ठाणे

जिल्हा :- ठाणे

शेवटचा फेरफार क्रमांक : १८३४ व दिनांक : १६/०९/२०१८

भुमापन क्रमांक व उपविभाग :- २९/५/ब

भुमापन क्रमांक व उपविभाग २९/५/ब	भू-धारणा पध्दती भोगवटादार वर्ग - १	भोगवटादाराचे नाव	क्षेत्र	आकार	पो.ख.	फे.फा.	खाते क्रमांक
शेताचे स्थानिक नाव :-							
क्षेत्र एकक	आर. चौ.मी	आर्यन अॅण्ड मॅटल ट्रेडर्स प्रा लि	१.१०.००	०.१७		(.५५२)	१५
दिन शेती	१.१०.००						कुळाचे नाव
दिन शेती आकारणी	०.१७						इतर अधिकार
जिरायत							तुकडा
बागायत							तुकडा (२७९)
उरी							
वरकस							
इतार							
एकूण क्षेत्र							
पोट-खरान (लागवडीस अयोग्य)							
वर्ग (अ)							
वर्ग (ब)							
एकूण पो.ख	०.००.००						
आकारणी	०.००						
जुडी किया विशेष आकारणी							
जुने फेरफार क्र. (१७५४), (१८३४)							सीमा आणि भुमापन विच्छेद :

गाव नमुना बारा
पिकांची नोंदवही

[महाराष्ट्र जमीन महसूल अधिकार अभिलेख आणि नोंदवही (तयार करणे व सुस्थितीत ठेवणे) नियम, १९७१ यातील नियम २९]

गाव :- वडवली

तालुका :- ठाणे

जिल्हा :- ठाणे

शेवटचा फेरफार क्रमांक : १८३४ व दिनांक : १६/०९/२०१८

भुमापन क्रमांक व उपविभाग :- २९/५/ब

वर्ष	हंगाम	पिकाखालील क्षेत्राचा तपशील							लागवडीसाठी उपलब्ध नसलेली जमीन		जल सिंचनाचे साधन	शेरा		
		मिश्र पिकाखालील क्षेत्र			निर्मळ पिकाखालील क्षेत्र				स्वरूप	क्षेत्र				
		मिश्र पिकांचा संकेत क्रमांक	जल सिंचित	अजल सिंचित	पिकांचे नाव	जल सिंचित	अजल सिंचित	पिकांचे नाव					जल सिंचित	
(१)	(२)	(३)	(४)	(५)	(६)	(७)	(८)	(९)	(१०)	(११)	(१२)	(१३)	(१४)	(१५)
			आर. चौ.मी	आर. चौ.मी		आर. चौ.मी	आर. चौ.मी		आर. चौ.मी	आर. चौ.मी		आर. चौ.मी		
२०१६-१७	संपूर्ण वर्ष										अकृषिक वापर	१.१०००		

"या प्रमाणित प्रतीसाठी मी म्हणून १५/- रुपये निव्वले."

दिनांक :- २६/०६/२०१९

सांकेतिक क्रमांक :- २७२१०००९४२९३१०१४००६२०१९१३६४

नोदवही क्र. ३३६

(नाव :- निचीन नारायण पिंगळे)

तलाठी साक्षात - ओवळे ता - ठाणे जि. - ठाणे



ट न न - ५

दस्त क्र २ १००१ / २०१९

११५ / १५०

Page 1 of 1

अहवाल दिनांक : २६/०६/२०१९

गाव नमुना सात
अधियार अभिलेख पत्रक

[महाराष्ट्र जमीन महसूल अधिकार अभिलेख आणि नोंदवहा (तयार करणे व सुस्थितीत ठेवणे) नियम, १९७१ यातील नियम ३,५,६ आणि ७]

गाव :- वडवली
भुमापन क्रमांक व उपविभाग : ३०/१

तालुका :- ठाणे

जिल्हा :- ठाणे

शेवटचा फेरफार क्रमांक : १८५२ व दिनांक : ०९/०२/२०१८

भुमापन क्रमांक व उपविभाग ३०/१		भू-धारणा पध्दती भोगवटादार वर्ग -१	भोगवटादाराचे नांव				
शेताचे स्थानिक नांव :-			क्षेत्र	आकार	पो.ख.	फे.फा.	खाते क्रमांक
क्षेत्र एकक	हे.आर. चौ.मी	ठाणे महानगरपालिका मॅटर्नॅटी होम	०.०३.५०	०.३६	०.००.२०	(१६)	६१७
जिरायत	०.०३.५०						कुळाचे नाव
बागायत	-						इतर अधिकार
तरी	-						
वरकस	-						
इतर	-						
एकुण क्षेत्र	०.०३.५०						
पोट-खराब (लागवडीस अयोग्य)	-						
वर्ग (अ)	०.००.२०						
वर्ग (ब)	-						
एकुण पो ख	०.००.२०						
आकारणी	०.३६						
जुडी किंवा विशेष आकारणी	-						
जुने फेरफार क्र. (१११),(१४७),(१८३),(२१३),(२१६),(३५६),(५३८),(५५८),(१८५२)							सीमा आणि भुमापन चिन्हे :

गाव नमुना बारा
पिकांची नोंदवही

[महाराष्ट्र जमीन महसूल अधिकार अभिलेख आणि नोंदवहा (तयार करणे व सुस्थितीत ठेवणे) नियम, १९७१ यातील नियम २९]

गाव :- वडवली

तालुका :- ठाणे

जिल्हा :- ठाणे

शेवटचा फेरफार क्रमांक : १८५२ व दिनांक : ०९/०२/२०१८

भुमापन क्रमांक व उपविभाग : ३०/१

		पिकाखालील क्षेत्राचा तपशील									लागवडीसाठी उपलब्ध नसलेली जमीन		जल सिंचनाचे साधन	शेरा
		मिश्र पिकाखालील क्षेत्र			निर्मळ पिकाखालील क्षेत्र									
		घटक पिके व प्रत्येकपिकाखालील क्षेत्र												
वर्ष	हंगाम	मिश्रणाचा संकेत क्रमांक	जल सिंचित	अजल सिंचित	पिकांचे नाव	जल सिंचित	अजल सिंचित	पिकांचे नाव	जल सिंचित	अजल सिंचित	स्वरूप	क्षेत्र		
(१)	(२)	(३)	(४)	(५)	(६)	(७)	(८)	(९)	(१०)	(११)	(१२)	(१३)	(१४)	(१५)
			हे.आर. चौ.मी	हे.आर. चौ.मी		हे.आर. चौ.मी	हे.आर. चौ.मी		हे.आर. चौ.मी	हे.आर. चौ.मी		हे.आर. चौ.मी		
२०१६-१७	संपूर्ण वर्ष										ठा.म.पा.दवाखाना व प्रसूतीगृह	०.०३५०		

"या प्रमाणित प्रतीसाठी फी म्हणून १५/- रुपये मिळाले."

दिनांक :- २६/०६/२०१९

सांकेतिक क्रमांक :- २७२१०००९४२१३१०१४००६२०१९१३६५

(नाव :- निरंजन नारायण मिंगळे)

तलाठी साजा :- शोधक ता :- ठाणे जि :- ठाणे

३३६



ट न न - ५

दस्त क्र २९००९/२०१९

९९५/५५५ Page 1 of 1
अहवाल दिनांक : २६/०६/२०१९

गाव नमुना सात
अधिकार अभिलेख पत्रक

[महाराष्ट्र जमीन महसूल अधिकार अभिलेख आणि नोंदवहा (तयार करणे व सुस्थितीत ठेवणे) नियम, १९७१ यातील नियम ३,५,६ आणि ७]

गाव :- वडवली तालुका :- ठाणे जिल्हा :- ठाणे शेवटचा फेरफार क्रमांक : १६८५ व दिनांक : २८/१०/२०१६
भुमापन क्रमांक व उपविभाग : ३०/२

भुमापन क्रमांक व उपविभाग ३०/२	सू.धारणा पध्दती भोगवटादार वर्ग -१	भोगवटादाराचे नांव	क्षेत्र	आकार	पो.ख.	फे.फा	खाते क्रमांक
शेताचे स्थानिक नांव :-							
क्षेत्र एकक	हे.आर. चौ.मी	ठाणे महानगर पालिका ठाणे	०.०४.७५	०.५०	०.००.४०	(११६)	५३६
जिरायत	०.०४.७५	रस्त्याकडे					कुळाने मात इतर अधिकार
वगायत	-						
तरी	-						
बरकस	-						
इतर	-						
एकूण क्षेत्र	०.०४.७५						
पोट-खराब (लागवडीस अयोग्य)	-						
घर्ग (अ)	०.००.४०						
घर्ग (ब)	-						
एकूण पो ख	०.००.४०						
आकारणी	०.५०						
जुडी किंवा विशेष आकारणी	-						
जुने फेरफार क्र. (१११), (१७७), (१८३), (२१३), (२१६), (३५६), (५३८), (५५८), (१६८५)							सीमा आणि भुमापन चिन्हे :

गाव नमुना बारा
पिकांची नोंदवही

[महाराष्ट्र जमीन महसूल अधिकार अभिलेख आणि नोंदवहा (तयार करणे व सुस्थितीत ठेवणे) नियम, १९७१ यातील नियम २१]

गाव :- वडवली तालुका :- ठाणे जिल्हा :- ठाणे शेवटचा फेरफार क्रमांक : १६८५ व दिनांक : २८/१०/२०१६
भुमापन क्रमांक व उपविभाग : ३०/२

वर्ष	हंगाम	पिकांखालील क्षेत्राचा तपशील						निर्भेक पिकांखालील क्षेत्र		लागवडीसाठी उपलब्ध नसलेली जमीन		जल सिंचनाचे साधन	शेरा	
		मिश्र पिकांखालील क्षेत्र			घटक पिके व प्रत्येकांखालील क्षेत्र			पिकांचे नाव	जल सिंचित	अजल सिंचित	एकरूप			क्षेत्र
		मिश्रणाचा संकेत क्रमांक	जल सिंचित	अजल सिंचित	पिकांचे नाव	जल सिंचित	अजल सिंचित							
(१)	(२)	(३)	(४)	(५)	(६)	(७)	(८)	(९)	(१०)	(११)	(१२)	(१३)	(१४)	(१५)
			हे.आर. चौ.मी.	हे.आर. चौ.मी.		हे.आर. चौ.मी.	हे.आर. चौ.मी.		हे.आर. चौ.मी.	हे.आर. चौ.मी.		हे.आर. चौ.मी.		
२०१६-१७	संपूर्ण वर्ष										रोड कडे	०.०४७५		

"या प्रमाणित प्रतीसाठी फी म्हणून १५/- रुपये मिळाले."


दिनांक :- २६/०६/२०१९

सांकेतिक क्रमांक :- २७२१०००९४२१३१०१४००६२०१९१३६६

(नाव :- निरंजन नारायण पिंगळे)

तलाठी साक्षात सोबत ता :- ठाणे जि :- ठाणे

नो.का. ३३६



ट न न - ५

दस्त क्र २९००९/२०१९

९९ ए / ९५०

अहवाल दिनांक : २६/०६/२०१९

गाव नमुना संत
अधिकार अभिलेख पत्रक

[महाराष्ट्र जमीन महसूल अधिकार अभिलेख आणि नोंदवही (तयार करणे व सुस्थितीत ठेवणे) नियम, १९७९ यातील नियम ३, ५, ६ आणि ७]

गाव :- वडवली तालुका :- ठाणे जिल्हा :- ठाणे
मुमापन क्रमांक व उपविभाग : ३०/३

शेवटचा फेरफार क्रमांक : ९६८५ व दिनांक : २८/१०/२०१६

मुमापन क्रमांक व उपविभाग ३०/३	मू-धारणा पध्दती भोगवटादार वर्ग - १	भोगवटादाराचे नांव				खाते क्रमांक	
शेताचे स्थानिक नाव :-		क्षेत्र	आकार	पो.ख.	फ.फा		
क्षेत्र एकक	हे.आर.ची.सी.	ठाणे महानगर पालिका बगीचा	०.३५.९५	३.६९	०.०२.५०	(९१६)	५३४
जिरायत	०.३५.९५	आरक्षण					मुलाचे नाव इतर अधिकार
बागायत	-						
तरी	-						
वरकस	-						
इतर	-						
एकूण क्षेत्र	०.३५.९५						
पोट-खराब (लागवडीस अयोग्य)							
वर्ग (अ)	०.०२.५०						
वर्ग (ब)	-						
एकूण पो ख	०.०२.५०						
आकारणी	३.६९						
जुडी किंवा विशेष	-						
आकारणी							
जुने फेरफार क्र. : (१११), (१७७), (१८३), (२९३), (२९६), (३५६), (५३८), (५५८), (९६८५)						सीमा आणि मुमापन सिन्हे :	

गाव नमुना बाय
पिकांची नोंदवही

[महाराष्ट्र जमीन महसूल अधिकार अभिलेख आणि नोंदवही (तयार करणे व सुस्थितीत ठेवणे) नियम, १९७९ यातील नियम २९]

गाव :- वडवली तालुका :- ठाणे जिल्हा :- ठाणे
मुमापन क्रमांक व उपविभाग : ३०/३

शेवटचा फेरफार क्रमांक : ९६८५ व दिनांक : २८/१०/२०१६

वर्ष	हंगाम	पिकाखालील क्षेत्राचा तपशील									लागवडीसाठी उपलब्ध असलेली जमीन		जल सिंचनाचे साधन	शेरा
		मिश्र पिकाखालील क्षेत्र						निर्मळ पिकाखालील क्षेत्र			स्वरूप	क्षेत्र		
		मिश्रणाचा संकेत क्रमांक	जल सिंचित	अजल सिंचित	पिकांचे नाव	जल सिंचित	अजल सिंचित	पिकांचे नाव	जल सिंचित	अजल सिंचित				
(१)	(२)	(३)	(४)	(५)	(६)	(७)	(८)	(९)	(१०)	(११)	(१२)	(१३)	(१४)	(१५)
			हे.आर. ची.सी	हे.आर. ची.सी		हे.आर. ची.सी	हे.आर. ची.सी		हे.आर. ची.सी	हे.आर. ची.सी		हे.आर. ची.सी		
२०१६-१७	संपूर्ण वर्ष										बगीचा	०.३५९५		

"या प्रमाणित प्रतीसाठी फी म्हणून १५/- रुपये मिळाले."

दिनांक :- २६/०६/२०१९

सांकेतिक क्रमांक :- २७२१०००९४२९३१०१४००६२०१९१३६७

(नाव :- मिर्जा नारसिंग पिंगळे)

तलावी साक्षात आयले ता :- ठाणे जि :- ठाणे

नोंदवही क्र. ३३६



ट न न - ५

दस्त क्र १००९ / २०१९

९९०/१५५ Page 1 of 1

अनुसूची दिनांक - २६/०६/२०१९

गाव नमुना सात
अधिकार अभिलेख पत्रक

[महाराष्ट्र जमीन महसूल अधिकार अभिलेख आणि नोंदवही (तयार करणे व सुस्थितीत ठेवणे) नियम, १९७१ यातील नियम ३, ५, ६ आणि ७]

गाव :- वडवली तालुका :- ठाणे जिल्हा :- ठाणे शेवटचा फेरफार क्रमांक :- व दिनांक :-
भुमापन क्रमांक व उपविभाग : ३०/४

भुमापन क्रमांक व उपविभाग ३०/४	भू-धारणा पध्दती शेवटचा दिनांक - १	शेवटचा दिनांक		शेवटचा दिनांक		खाते क्रमांक
शेवटचा स्थानिक नांव :-	क्षेत्र	आकार	पो.ख.	फे.फा		
क्षेत्र एकक - हे.आर.चौ.मी	ठाणे महानगरपालिका	०.१८.९०	१.९४	०.०१.४०	(११६)	४०८
जिरायत - ०.१८.९०						कुळाचे नात
बागायत -						इतर अधिकार
तरी -						
वरकस -						
इतर -						
एकूण क्षेत्र - ०.१८.९०						
मोट - खराब (लागवडीस अयोग्य)						
वर्ग (अ) - ०.०१.४०						
वर्ग (ब) -						
एकूण पो.ख - ०.०१.४०						
आकारणी - १.९४						
जुडी किंवा विशेष आकारणी -						
जुने फेरफार क्र. (११९), (१७७), (१८३), (२१३), (२१६), (२५६), (५३८), (५५८)						सीमा आणि भुमापन विधे :-

गाव नमुना बारा
पिकांची नोंदवही

[महाराष्ट्र जमीन महसूल अधिकार अभिलेख आणि नोंदवही (तयार करणे व सुस्थितीत ठेवणे) नियम, १९७१ यातील नियम २१]

गाव :- वडवली तालुका :- ठाणे जिल्हा :- ठाणे शेवटचा फेरफार क्रमांक :- व दिनांक :-
भुमापन क्रमांक व उपविभाग : ३०/४

वर्ष	हंगाम	पिकाखालील क्षेत्राचा तपशील										लागवडीसाठी उपलब्ध नसलेली जमीन	जल सिंचनाचे साधन	बोरा
		निश्र पिकाखालील क्षेत्र					निर्भर पिकाखालील क्षेत्र							
		मिश्र पिकांचा संकेत क्रमांक	जल सिंचित	अजल सिंचित	पिकांचे नाव	जल सिंचित	अजल सिंचित	पिकांचे नाव	जल सिंचित	अजल सिंचित				
(१)	(२)	(३)	(४)	(५)	(६)	(७)	(८)	(९)	(१०)	(११)	(१२)	(१३)	(१४)	(१५)
			हे.आर. चौ.मी.	हे.आर. चौ.मी.		हे.आर. चौ.मी.	हे.आर. चौ.मी.		हे.आर. चौ.मी.	हे.आर. चौ.मी.		हे.आर. चौ.मी.		
२०१६-१७	रूपवर्ष										रोड कडे	०.१८.९०		

"वा प्रमाणित प्रतीसाठी मी म्हणून १५ - रुपये फिकाले."


दिनांक :- २६/०६/२०१९

सांकेतिक क्रमांक :- २७२१०००१४२१३१०१४००६२०१९१३६८

(नाम :- नितीन नारायण पिपळे)

तलाठी साईत :- सोवळे ता :- ठाणे जि :- ठाणे

नोव्हें २०१९



ट न न - ५

दस्त क्र १००९ / २०१९

११८ / १४०

Page 1 of 1

अहवाल दिनांक : २६/०६/२०१९

गाव नमुना सात

अधिकार अभिलेख पत्रक

[महाराष्ट्र जमीन महसूल अधिकार अभिलेख आणि नोंदवहा (तयार करणे व सुस्थितीत ठेवणे) नियम, १९७१ यातील नियम ३, ५, ६ आणि ७]

गाव :- वडवली

तालुका :- ठाणे

जिल्हा :- ठाणे

शेवटचा फेरफार क्रमांक : १८३४ व दिनांक : १६/०१/२०१८

भुमापन क्रमांक व उपविभाग : ३०/५

भुमापन क्रमांक व उपविभाग ३०/५	भू-प्रारणा पध्दती भोग्यदादा वर्ग - १	भोग्यदादाराचे नांव	क्षेत्र	आकार	पो.ख.	फे.फा	खाते क्रमांक
शेताचे स्थानिक नांव :-							
क्षेत्र एकक	आर. चौ.मी	चौडे मेटल ऑइ एलॉइज	13.90.00	1.34		(558)	१५३
मिन्न शेती	१३.९०.००	मॅन्युफॅक्चरींग कंपनी प्राक्टिस लिमिटेड					कुलाने नांव इतर अधिकार
मिन्न शेती आकारणी	१.३४						
गिरायत	-						
वागायत	-						
तरी	-						
वरकस	-						
इतर	-						
एकूण क्षेत्र	-						
शेता-खराब (लागवडीस आयोग्य)							
वर्ग (अ)	-						
वर्ग (ब)	-						
एकूण पो.ख.	०.००.००						
आकारणी	०.००						
जुडी किंवा विशेष आकारणी	-						
जुने फेरफार क्र. (१११),(११७),(१८३),(१९२),(२५८),(२९३),(२९६),(३५६),(३९६),(५३८),(५५८),(१७५४),(१८३४)							सीमा आणि भुमापन चिन्हे :

गाव नमुना बारा

पिकाची नोंदवही

[महाराष्ट्र जमीन महसूल अधिकार अभिलेख आणि नोंदवहा (तयार करणे व सुस्थितीत ठेवणे) नियम, १९७१ यातील नियम २९]

गाव :- वडवली

तालुका :- ठाणे

जिल्हा :- ठाणे

शेवटचा फेरफार क्रमांक : १८३४ व दिनांक : १६/०१/२०१८

भुमापन क्रमांक व उपविभाग : ३०/५

वर्ष	हंगाम	पिकाखालील क्षेत्राचा तपशील									लागवडीसाठी उपलब्ध नसलेली जमीन		जल सिंचनाचे साधन	शेरा
		मिश्र पिकाखालील क्षेत्र						निर्भल पिकाखालील क्षेत्र			स्वरूप	क्षेत्र		
		सिंचनाचा संकेत क्रमांक	जल सिंचित	अजल सिंचित	पिकांचे नाव	जल सिंचित	अजल सिंचित	पिकांचे नाव	जल सिंचित	अजल सिंचित				
(१)	(२)	(३)	(४)	(५)	(६)	(७)	(८)	(९)	(१०)	(११)	(१२)	(१३)	(१४)	(१५)
			आर. चौ.मी	आर. चौ.मी		आर. चौ.मी	आर. चौ.मी		आर. चौ.मी	आर. चौ.मी		आर. चौ.मी		
२०१६-१७	संवृण वर्ष										अकृषिक वापर	१३.९०००		

"या प्रमाणित प्रतीसाठी फी म्हणून १५/- रुपये मिळाले."


दिनांक :- २६/०६/२०१९

सांकेतिक क्रमांक :- २७२१०००१४२१३१०१४००६२०१९१३६९

नोंदवही सं. क्र. ३३६

(गाव :- वडवली तालुका :- ठाणे जिल्हा :- ठाणे)

तलाठी साक्षात आंकडे ता :- ठाणे जि :- ठाणे



ट न न - ५

दस्त क्र १००९/२०१९

११९ / १५७

अहवाल दिनांक : २६/०६/२०१९

गाव नमुना सात
अधिकार अभिलेख पत्रक

[महाराष्ट्र जमीन महसूल अधिकार अभिलेख आणि नोंदवद्दा (तयार करणे व सुस्थितीत ठेवणे) नियम, १९७१ यातील नियम ३,५,६ आणि ७]

गाव :- वडवली तालुका :- ठाणे जिल्हा :- ठाणे शेवटचा फेरफार क्रमांक : १८३४ व दिनांक : १६/०१/२०१८
भुमापन क्रमांक व उपविभाग : ३१/१/अ

भुमापन क्रमांक व उपविभाग ३१/१/अ	भू-धारणा पध्दती भोगवटादार वर्ग - १	भोगवटादाराचे नाव	क्षेत्र	आकार	पो.ख.	फ.फा	खाते क्रमांक
शेताचे स्थानिक नाव :-							
क्षेत्र एकक	आर.चौ.मी	बी.बी.मेटल अँड प्लॉइज	०.३०.००	०.०३		(५५८)	९५३
बिन शेती	०.३०.००	मॅन्युफॅक्चरींग कंपनी प्राव्हेट लिमिटेड					कुळाचे नाव इतर अधिकार
बिन शेती आकारणी	०.०३						
जिरायत	-						
बागायत	-						
तरी	-						
घरकर	-						
इतर	-						
एकुण क्षेत्र							
पोट-खराब (लागवडीत अयोग्य)							
वर्ग (अ)							
वर्ग (ब)							
एकुण पो ख	०.००.००						
आकारणी	०.००						
जुडी किये विशेष आकारणी	-						
जुने फेरफार क्र. : (५५८),(१३५९),(१६८२),(१८३४)							रीमग आणि भुमापन चिन्हे :

गाव नमुना बारा
पिकांची नोंदवद्दी

[महाराष्ट्र जमीन महसूल अधिकार अभिलेख आणि नोंदवद्दा (तयार करणे व सुस्थितीत ठेवणे) नियम, १९७१ यातील नियम २९]

गाव :- वडवली तालुका :- ठाणे जिल्हा :- ठाणे शेवटचा फेरफार क्रमांक : १८३४ व दिनांक : १६/०१/२०१८
भुमापन क्रमांक व उपविभाग : ३१/१/अ

पिकाखालील क्षेत्राचा तपशील											लागवडीसाठी उपलब्ध नसलेली जमीन		जल सिंचनाचे साधन	शेरा		
मिश्र पिकाखालील क्षेत्र											निर्मळ पिकाखालील क्षेत्र		स्वरूप	क्षेत्र	(१४)	(१५)
वर्ष	हंगाम	मिश्रणाचा संकेत क्रमांक	जल सिंचित	अजल सिंचित	पिकांचे नाव	जल सिंचित	अजल सिंचित	पिकांचे नाव	जल सिंचित	अजल सिंचित						
(१)	(२)	(३)	(४)	(५)	(६)	(७)	(८)	(९)	(१०)	(११)						
			आर. चौ.मी	आर. चौ.मी		आर. चौ.मी	आर. चौ.मी		आर. चौ.मी	अजल चौ.मी						
२०१६-१७	संपूर्ण वर्ष										अकृषिक वापर	०.३०००				

"या प्रमाणित प्रतीसाठी फी म्हणून १५/- रुपये मिळाले."


दिनांक :- २६/०६/२०१९

सांकेतिक क्रमांक :- २७२१०००९४२१३१०१४००६२०१९१३७०

(नाव :- निरंजन नारायण पिंगळे)

ठलाठी साज्या :- ओपळ ता :- ठाणे जि :- ठाणे

नोंदवद्दी क्र. ३३६



टनन - ५

दस्तावेज क्र 29009 / 2099

१२० / १५०

Page 1 of 1

अहवाल दिनांक : २६/०६/२०१९

गाव नमुना सात
अधिकार अभिलेख पत्रक

[महाराष्ट्र जमीन महसूल अधिकार अभिलेख आणि नोंदवह्या (तयार करणे व सुस्थितीत ठेवणे) नियम, १९७१ यातील नियम ३, ५, ६ आणि ७]

गाव :- वडवली तालुका :- ठाणे
भुमपत्र क्रमांक व उपविभाग :- ३१/१/ब

जिल्हा :- ठाणे

शेवटचा फेरफार क्रमांक : १८३४ व दिनांक : १६/०१/२०१८

भुमपत्र क्रमांक व उपविभाग ३१/१/ब	भू-धारणा पध्दती भोगवट्यादार वर्ग - १	भोगवट्यादाराचे नांव				
शेवटचे स्थानिक नांव :-		क्षेत्र	आकार	पो.ख.	फ.फा	खाते क्रमांक
क्षेत्र एकक	आर.चौ.मी.	आयर्न मेटल ट्रेडर्स प्रॉ.लि.	७७.१०.००	७.००	(५५९)	१३
विन शेती	११९.९०.००					कुळाचे नाव
विन शेती आकारणी	७.००					इतर अधिकार
जिरादत	-					सुकडा
बागायत	-					
तची	-					
वरकस	-					
इतर	-					
एकूण क्षेत्र	-					
पोट-खराब (लागवडीस अयोग्य)	-					
वर्ग (अ)	-					
वर्ग (ब)	-					
एकूण पो.ख.	०.००.००					
आकारणी	०.००					
जुडी किंवा विशेष आकारणी	-					
जुने फेरफार क्र. (२७१),(३०८),(३१२),(५३८),(१३५९),(१८३४)						सीमा आणि भुमपत्र चिन्ह :

गाव नमुना बारा
पिकांची नोंदवही

[महाराष्ट्र जमीन महसूल अधिकार अभिलेख आणि नोंदवह्या (तयार करणे व सुस्थितीत ठेवणे) नियम, १९७१ यातील नियम २९]

गाव :- वडवली तालुका :- ठाणे
भुमपत्र क्रमांक व उपविभाग :- ३१/१/ब

जिल्हा :- ठाणे

शेवटचा फेरफार क्रमांक : १८३४ व दिनांक : १६/०१/२०१८

पिकांखालील क्षेत्राचा तपशील											लागवडीसाठी उपलब्ध नसलेली जमीन	जल सिंचनाचे साधन	शेरा	
मिश्र पिकांखालील क्षेत्र						निर्मळ पिकांखालील क्षेत्र								
वर्ष	हंगाम	मिश्रणाचा संकेत क्रमांक	घटक पिके व प्रत्येकाखालील क्षेत्र		पिकांचे नाव	जल सिंचित	अजल सिंचित	पिकांचे नाव	जल सिंचित	अजल सिंचित	स्वरूप	क्षेत्र		
			जल सिंचित	अजल सिंचित										
(१)	(२)	(३)	(४)	(५)	(६)	(७)	(८)	(९)	(१०)	(११)	(१२)	(१३)	(१४)	(१५)
			आर. चौ.मी	आर. चौ.मी		आर. चौ.मी	आर. चौ.मी		आर. चौ.मी	आर. चौ.मी		आर. चौ.मी		
२०१६-१७	संपूर्ण वर्ष										अकृषिक वापर	७७.९०००		

"या प्रमाणित प्रतीसाठी फी म्हणून १५/- रुपये मिळाले."

दिनांक :- २६/०६/२०१९

सांकेतिक क्रमांक :- २७२१०००१४२१३१०१४००६२०१९१३७१

(नाम :- नितेश मोरारण पिंगळे)

तलाठी साक्षात :- वीवले ता :- ठाणे जि :- ठाणे

मोहोर अ.क्र. ३३६



ट न न - ५

दस्त क्र २ १००९ / २०१९

१२९ / १५७ Page 1 of 1
अहवाल दिनांक : २६/०६/२०१९

गाव नमुना सात
अधिकार अभिलेख पत्रक

[महाराष्ट्र जमीन महसूल अधिकार अभिलेख आणि नोंदवह्या (तयार करणे व सुस्थितीत ठेवणे) नियम, १९७९ यातील नियम ३, ५, ६ आणि ७]

गाव :- वडवली तालुका :- ठाणे जिल्हा :- ठाणे शेवटचा फेरफार क्रमांक : १८३४ व दिनांक : १६/०१/२०१८
भुमापन क्रमांक व उपविभाग : ३५/२

भुमापन क्रमांक व उपविभाग ३५/२	भू-धारणा घटती भोगवटादार वर्ग - १	भोगवटादाराचे नाव	क्षेत्र	आकार	घो.ख.	फे.फा	खाते क्रमांक
शेताचे स्थानिक नाव :-							
क्षेत्र एकक	आर.चौ.मी.	आर्यन अॅण्ड मॅटलु ट्रेडर्स-प्रा लि	12.30.00	1.12		(559)	१५
रेन शेती	१२.३०.००						कुळाचे नाव इतर अधिकार
बिन शेती आकारणी	१.९२						
गिरायत	-						
बागायत	-						
तरी	-						
वरकस	-						
इतर	-						
एकूण क्षेत्र	-						
पाट-खराब (लागवडीस अयोग्य)							
वर्ग (अ)	-						
वर्ग (ब)	-						
एकूण घो ख	०.००.००						
आकारणी	०.००						
जुडी किंवा विशेष आकारणी	-						
जुने फेरफार क्र. (६०५),(२९९),(३१३),(५३८),(५५९),(१३५०),(१३५९),(१७५४),(१८३४)							सीमा आणि भुमापन चिन्ह :-

गाव नमुना बारा
पिकांची नोंदवही

[महाराष्ट्र जमीन महसूल अधिकार अभिलेख आणि नोंदवह्या (तयार करणे व सुस्थितीत ठेवणे) नियम, १९७९ यातील नियम २९]

गाव :- वडवली तालुका :- ठाणे जिल्हा :- ठाणे शेवटचा फेरफार क्रमांक : १८३४ व दिनांक : १६/०१/२०१८
भुमापन क्रमांक व उपविभाग : ३५/२

वर्ष	हंगाम	पिकाखालील क्षेत्राचा तपशील									लागवडीसाठी उपलब्ध नसलेली जमीन	जल सिंचनाचे साधन	शेरा	
		मिश्र पिकाखालील क्षेत्र						निर्मेल पिकाखालील क्षेत्र						
		मिश्रणाचा संकेत क्रमांक	जल सिंचित	अजल सिंचित	पिकांचे नाव	जल सिंचित	अजल सिंचित	पिकांचे नाव	जल सिंचित	अजल सिंचित				
(१)	(२)	(३)	(४)	(५)	(६)	(७)	(८)	(९)	(१०)	(११)	(१२)	(१३)	(१४)	(१५)
			आर. चौ.मी	आर. चौ.मी		आर. चौ.मी	आर. चौ.मी		आर. चौ.मी	आर. चौ.मी		आर. चौ.मी		
२०१६-१७	संपूर्ण वर्ष										अकृषिक यापर	१२.३०००		

"या प्रमाणित प्रतीसाठी फी म्हणून १५/- रुपये निवाले."


दिनांक :- २६/०६/२०१९

सांकेतिक क्रमांक :- २७२१०००२४२१३१०१४००६२०१९१३७२

जोळाचे अ.क्र ३३६

(नाव :- मिर्जा गाराबा पिंगळे)

तलाठी साक्षात ओळख ता :- ठाणे जि :- ठाणे



८ न न - ५

दस्त क्र २१००९/२०१९

१२२/१५७

Page 1 of 1

अहवाल दिनांक : २७/०६/२०१९

गाव नमुना सात
अधिकार अभिलेख पत्रक

[महाराष्ट्र जमीन महसूल अधिकार अभिलेख आणि नोंदवहा (तयार करणे व सुस्थितीत ठेवणे) नियम, १९७१ यातील नियम ३, ५, ६ आणि ७]

गाव :- वडवली

तालुका :- ठाणे

जिल्हा :- ठाणे

शेवटचा फेरफार क्रमांक : १८३४ व दिनांक : १६/०१/२०१८

भुमापन क्रमांक व उपविभाग : ३१/३/अ

भुमापन क्रमांक व उपविभाग ३१/३/अ	भू-धारणा पध्दती भोगयदादार वर्ग - १	भोगयदादाराचे नांव	क्षेत्र	आकार	पो.ख.	फे.फा	खाले क्रमांक
शेताचे स्थानिक नांव :-							
क्षेत्र एकक	आर.ची.मी	आयर्न मेटल ट्रेडर्स प्रा.लि.	1.00.00	0.04		(559)	१३
मिन होती	१.००.००						कुळाचे नाव इतर अधिकार
मिन होती आकारणी	०.०४						
जिरायत	-						
बागायत	-						
तरी	-						
वरकस	-						
इतर	-						
एकूण क्षेत्र	-						
पोट-खराब (लागवडीस अयोग्य)	-						
वर्ग (अ)	-						
वर्ग (ब)	-						
एकूण पो ख	०.००.००						
आकारणी	०.००						
जूडी किंवा विशेष आकारणी	-						
जुने फेरफार क्र. (१३५९),(१८३४)							सीमा आणि भुमापन चिन्हे :

गाव नमुना शारा
पिकांची नोंदवही

[महाराष्ट्र जमीन महसूल अधिकार अभिलेख आणि नोंदवहा (तयार करणे व सुस्थितीत ठेवणे) नियम, १९७१ यातील नियम २९]

गाव :- वडवली

तालुका :- ठाणे

जिल्हा :- ठाणे

शेवटचा फेरफार क्रमांक : १८३४ व दिनांक : १६/०१/२०१८

भुमापन क्रमांक व उपविभाग : ३१/३/अ

वर्ष	हंगाम	पिकाखालील क्षेत्राचा तपशील							निर्मळ पिकाखालील क्षेत्र			लागवडीसाठी उपलब्ध नसलेली जमीन		जल सिंचनाचे साधन	शेरा
		मिश्र पिकाखालील क्षेत्र			घटक पिके व प्रत्येकाखालील क्षेत्र				पिकांचे नाव	जल सिंचित	अजल सिंचित	स्वरूप	क्षेत्र		
		मिश्रणाचा संकेत क्रमांक	जल सिंचित	अजल सिंचित	पिकांचे नाव	जल सिंचित	अजल सिंचित	अजल सिंचित							
(१)	(२)	(३)	(४)	(५)	(६)	(७)	(८)	(९)	(१०)	(११)	(१२)	(१३)	(१४)	(१५)	
			आर. चौ.मी	आर. चौ.मी		आर. चौ.मी	आर. चौ.मी		आर. चौ.मी	आर. चौ.मी		आर. चौ.मी			
२०१६-१७	संपूर्ण वर्ष											अकृषिक वापर	१.००००		

"या प्रमाणित प्रतीसाठी फी म्हणून १५/- रुपये मिळाले."

दिनांक :- २७/०६/२०१९

सांकेतिक क्रमांक :- २७२१०००९४२१३१०१४००६२०१९१३७३

नोंदवही क्र. ३३६

(नाव :- नितीन काश्यप विंगळे)

तलाठी साक्षात :- अश्वलें ता :- ठाणे जि :- ठाणे



ट न न - ५

दस्त क्र २१००१ / २०१९

१२३/१५५ Page 1 of 1

अहवाल दिनांक : २७/०६/२०१९

गाय नमुना सात
अधिकार अभिलेख पत्रक

[महाराष्ट्र जमीन महसूल अधिकार अभिलेख आणि नोंदवह्या (तयार करणे व सुस्थितीत ठेवणे) नियम, १९७१ यातील नियम ३, ५, ६ आणि ७]

गाय :- वडवली

तालुका :- ठाणे

जिल्हा :- ठाणे

शेवटचा फेरफार क्रमांक : १८३४ व दिनांक : १६/०५/२०१८

भुमापन क्रमांक व उपविभाग : ३१/३/ब

भुमापन क्रमांक व उपविभाग ३१/३/ब	भू-धारणा पध्दती भोगवटादार वर्ग - १	भोगवटादाराचे नांव	क्षेत्र	आकार	चौ.ख.	फ.फा	खाली क्रमांक	
शेताचे स्थानिक नांव :-								
क्षेत्र एकक	आर.चौ.मी	आर्यन अॅण्ड मॅटल ड्रेडर्स प्रा.लि.	1.30.00	0.02	(559)	१५		
बिन शेती	१.३०.००						कुळाचे नाव	
बिन शेती आकारणी	०.०२						इतर अधिकार	
जिरायत	-						तुकडा	
सागासव	-						तुकडा (२७९)	
तरी	-							
वरकस	-							
इतर	-							
एकुण क्षेत्र	-							
फोटो-खराब (लागवडीस अयोग्य)	-							
वर्ग (अ)	-							
वर्ग (ब)	-							
एकुण चौ.ख	०.००.००							
आकारणी	०.००							
जुडी किंवा विशेष आकारणी	-							
जुने फेरफार क्र. (३१४),(५३८),(१३५९),(१७५४),(१८३४)							सीमा आणि भुमापन चिन्हे :	

गाय नमुना बारा
पिकाची नोंदवही

[महाराष्ट्र जमीन महसूल अधिकार अभिलेख आणि नोंदवह्या (तयार करणे व सुस्थितीत ठेवणे) नियम, १९७१ यातील नियम २९]

गाय :- वडवली

तालुका :- ठाणे

जिल्हा :- ठाणे

शेवटचा फेरफार क्रमांक : १८३४ व दिनांक : १६/०५/२०१८

भुमापन क्रमांक व उपविभाग : ३१/३/ब

पिकाखालील क्षेत्राचा तपशील											लागवडीसाठी उपलब्ध नसलेली जागीन	जल सिंचनाचे साधन	शेरा	
मिश्र पिकाखालील क्षेत्र								निर्मळ पिकाखालील क्षेत्र						
घटक पिके व प्रत्येकाखालील क्षेत्र														
वर्ष	इंमान	मिश्रपाशा संकेत क्रमांक	जल सिंचित	अजल सिंचित	पिकांचे नाव	जल सिंचित	अजल सिंचित	पिकांचे नाव	जल सिंचित	अजल सिंचित	स्वरूप	क्षेत्र		
(१)	(२)	(३)	(४)	(५)	(६)	(७)	(८)	(९)	(१०)	(११)	(१२)	(१३)	(१४)	(१५)
			आर. चौ.मी	आर. चौ.मी		आर. चौ.मी	आर. चौ.मी		आर. चौ.मी	आर. चौ.मी		आर. चौ.मी		
२०१६-१७	संपूर्ण वर्ष										अकृषिक दापर	१.३०००		

या प्रमाणित प्रतीसाठी फी म्हणून १५/- रुपये मिळाले.


दिनांक :- २७/०६/२०१९

सांकेतिक क्रमांक :- २७२१०००१४२३१०१४००६२०१९१३७४

(नाव :- जितेंद्र नारायण पिंगळे)

तालाठी साक्षात् ओपले जा :- ठाणे जि :- ठाणे

जोखवही क्र. ३३६



टनन - ५
दस्त क्र २१००९ / २०१९
१२४ / १५०

गाव नमुना बारा
 पिकांची नोंदवही

[महाराष्ट्र जमीन महसूल अधिकार अभिलेख आणि नोंदवही (तयार करणे व सुस्थितीत ठेवणे) नियम, १९७१ यातील नियम ३,५,६ आणि ७]

गाव :- चडवली तालुका :- ठाणे जिल्हा :- ठाणे शेवटचा फेरफार क्रमांक : १६८५ व दिनांक : २८/१०/२०१६
 भुमापन क्रमांक व उपविभाग : ३१/४/अ

भुमापन क्रमांक व उपविभाग ३१/४/अ	भू-धारणा पध्दती शेवटचा फेरफार क्रमांक -१	शेवटचा फेरफारचे नांव				खाली क्रमांक
शेवटचा स्थानिक नांव :-		क्षेत्र	आकार	पो.ख.	फे.फा	
क्षेत्र एकक	हे.आर.चौ.मी	ठाणे महानगर पालिका ठाणे	०.००.२०	०.०३	(११६)	५३६
जिहाजत	०.००.२०	रस्त्याकडे				कुळाचे नांव इतर अधिकार
भागयत	-					
तरी	-					
यरकर	-					
इतर	-					
एकुण क्षेत्र	०.००.२०					
पेट-खराब (लागवडीस अयोग्य)	-					
वर्ग (अ)	-					
वर्ग (ब)	-					
एकुण पो.ख	०.००.००					
आकारणी	०.०३					
जुडी किये विशेष	-					
आकारणी	-					
जुने फेरफार क्र. (३१४),(५३८),(५५९),(१६८५)						सीमा आणि भुमापन चिन्हे :

गाव नमुना बारा
 पिकांची नोंदवही

[महाराष्ट्र जमीन महसूल अधिकार अभिलेख आणि नोंदवही (तयार करणे व सुस्थितीत ठेवणे) नियम, १९७१ यातील नियम २९]

गाव :- चडवली तालुका :- ठाणे जिल्हा :- ठाणे शेवटचा फेरफार क्रमांक : १६८५ व दिनांक : २८/१०/२०१६
 भुमापन क्रमांक व उपविभाग : ३१/४/अ

पिकाखालील क्षेत्राचा तपशील												लागवडीसाठी उपलब्ध नसलेली जमीन		जल सिंचनाचे साधन	शेरा
मिश्र पिकाखालील क्षेत्र						निर्भळ पिकाखालील क्षेत्र									
चटक पिके व प्रत्येकाखालील क्षेत्र															
वर्ष	हंगाम	मिश्रणाचा संकेत क्रमांक	जल सिंचित	अजल सिंचित	पिकांचे नाव	जल सिंचित	अजल सिंचित	पिकांचे नाव	जल सिंचित	अजल सिंचित	स्वरूप	क्षेत्र			
(१)	(२)	(३)	(४)	(५)	(६)	(७)	(८)	(९)	(१०)	(११)	(१२)	(१३)	(१४)	(१५)	
			हे.आर. चौ.मी	हे.आर. चौ.मी		हे.आर. चौ.मी	हे.आर. चौ.मी		हे.आर. चौ.मी	हे.आर. चौ.मी		हे.आर. चौ.मी			
२०१६-१७	संपूर्ण वर्ष										रोड कडे	०.००२०			

"या प्रमाणित प्रतीसाठी फी म्हणून १५/- रुपये मिळाले."

दिनांक :- २७/०६/२०१९

सांकेतिक क्रमांक :- २७२१०००९४२१३१०१४००६२०१९१३७५

०१२४/१५० ३३६

(नाव :- निरंजन त्रिराजण पिंगळे)
 तलाठी साक्षात ओपळ ता :- ठाणे जि :- ठाणे



ट न न - ५

दस्त क्र १००१ / २०१९

१२५ / १५८

अहवाल दिनांक : २७/०६/२०१९

गाव नमुना शास
अधिकार अभिलेख पत्रक

[महाराष्ट्र जमीन महसूल अधिकार अभिलेख आणि नोंदवहा (तयार करणे व सुस्थितीत ठेवणे) नियम, १९७१ यातील नियम ३, ५, ६ आणि ७]

गाव :- वडवली तालुका :- ठाणे जिल्हा :- ठाणे शेतवटचा फेरफार क्रमांक : १८३४ व दिनांक : १५/०९/२०१८

भुमापन क्रमांक व उपविभाग : ३१/४/क

भुमापन क्रमांक व उपविभाग ३१/४/क	भू-धारणा पध्दती भोगवटादार वर्ग - १	भोगवटादाराचे नाव	क्षेत्र आकार	पो.ख.	फे.फा	खाते क्रमांक
शेताचे स्थानिक नाव :-						
क्षेत्र एकक	आर.ची.मी	आर्यन ग्रॅण्ट मॅटल ट्रेडर्स प्रा लि	१७.४०.००	२२४	(१६९)	१५
बिन शेती	१७.५०.००					कुळाचे नाव इतर अधिकार
बिन शेती आकारणी	२.२४					
जिरायत	-					
बागायत	-					
तसी	-					
वरकस	-					
इतर	-					
एकुण क्षेत्र	-					
पोट-खराब (लागवडीस अयोग्य)	-					
वर्ग (अ)	-					
वर्ग (ब)	-					
एकुण पो ख	०.००.००					
आकारणी	०.००					
प्लुडो किंवा विशेष आकारणी	-					
जुने फेरफार क्र. (३१४),(५३८),(५५९),(९१६),(१३५९),(१६५४),(१८३४)						सीमा आणि भुमापन चिन्हे :

गाव नमुना बाया
पिकांची नोंदवही

[महाराष्ट्र जमीन महसूल अधिकार अभिलेख आणि नोंदवहा (तयार करणे व सुस्थितीत ठेवणे) नियम, १९७१ यातील नियम २९]

गाव :- वडवली तालुका :- ठाणे जिल्हा :- ठाणे शेतवटचा फेरफार क्रमांक : १८३४ व दिनांक : १५/०९/२०१८

भुमापन क्रमांक व उपविभाग : ३१/४/क

पिकाखालील क्षेत्राचा तपशील											लागवडीसाठी उपलब्ध नसलेली जमीन	जल सिंचनाचे साधन	शेरा	
मिश्र पिकाखालील क्षेत्र							निर्भळ पिकाखालील क्षेत्र							
वर्ष	हंगाम	निष्पन्नाया संकेत क्रमांक	जल सिंचित	अजल सिंचित	पिकांचे नाव	जल सिंचित	अजल सिंचित	पिकांचे नाव	जल सिंचित	अजल सिंचित				
(१)	(२)	(३)	(४)	(५)	(६)	(७)	(८)	(९)	(१०)	(११)	(१२)	(१३)	(१४)	(१५)
			आर.ची.मी	आर.ची.मी		आर.ची.मी	आर.ची.मी		आर.ची.मी	आर.ची.मी		आर.ची.मी		
२०१६-१७	संपूर्ण वर्ष										अज्ञात वापर	१७.५०००		

या प्रमाणित प्रतीसाठी फी म्हणून १५/- रुपये मिळाले.

दिनांक :- २७/०६/२०१९
सांकेतिक क्रमांक :- २७२१०००१४२१३१०१४००६२०१९१३७६

(नाव :- नितीन नारायण विगळे)
तलाठी साहा :- श्रीराम ता :- ठाणे जि :- ठाणे

अहवाल क्र. ३३६



ट न न - ५
दस्त क्र २१००१/२०१९
३२६/१५७

अहवाल दिनांक : २७/०६/२०१९

गाव नमुना सात
अधिकार अभिलेख पत्रक

[महाराष्ट्र जमीन महसूल अधिकार अभिलेख आणि नोंदवह्या (तयार करणे व सुस्थितीत ठेवणे) नियम, १९७१ यातील नियम ३,५,६ आणि ७]

गाव :- वडवली

तालुका :- ठाणे

जिल्हा :- ठाणे

शेवटचा फेरफार क्रमांक : १८५२ व दिनांक : ०९/०२/२०१८

भुमापन क्रमांक व उपविभाग : ३१/५/ब

भुमापन क्रमांक व उपविभाग ३१/५/ब	भू-धारणा पध्दती भोगवटादार वर्ग - १	भोगवटादाराचे नांव				खाते क्रमांक
शेताचे स्थानिक नाव :-		क्षेत्र	आकार	घो.ख.	फे.फा	
क्षेत्र एकक	हे.आर.ची.मी	ठाणे महानगर पालिका बगीचा	०.२४.९०	३.२०	०.०२.१०	(११६)
जिरायत	०.२४.९०	आरक्षण				
भागायत	-					
तरी	-					
मरकत	-					
इतर	-					
एकूण क्षेत्र	०.२४.९०					
मोट-खराब (लागवडीस अव्यय)						
वर्ग (अ)	०.०२.१०					
वर्ग (ब)	-					
एकूण घो ख	०.०२.१०					
आकारणी	३.२०					
जूडी किंवा विशेष आकारणी	-					
जुने फेरफार क्र. (१७१),(२०१),(२५२),(३१९),(५३८),(५५४),(६२७),(९१६),(१६८५),(१८५२)						सीमा आणि भुमापन चिन्हे :

गाव नमुना बारा
पिकांची नोंदवही

[महाराष्ट्र जमीन महसूल अधिकार अभिलेख आणि नोंदवह्या (तयार करणे व सुस्थितीत ठेवणे) नियम, १९७१ यातील नियम २९]

गाव :- वडवली

तालुका :- ठाणे

जिल्हा :- ठाणे

शेवटचा फेरफार क्रमांक : १८५२ व दिनांक : ०९/०२/२०१८

भुमापन क्रमांक व उपविभाग : ३१/५/ब

वर्ष	हंगाम	पिकाखालील क्षेत्राप्रमाणे तपशील								लागवडीसाठी उपलब्ध नसलेली जमीन	जल सिंचनाचे साधन	शेरा		
		मिश्र पिकाखालील क्षेत्र				निर्मळ पिकाखालील क्षेत्र								
		निश्रणाचा संकेत क्रमांक	जल सिंचित	अजल सिंचित	पिकांचे नाव	जल सिंचित	अजल सिंचित	पिकांचे नाव	जल सिंचित				अजल सिंचित	
(१)	(२)	(३)	(४)	(५)	(६)	(७)	(८)	(९)	(१०)	(११)	(१२)	(१३)	(१४)	(१५)
			हे.आर.ची.मी	हे.आर.ची.मी		हे.आर.ची.मी	हे.आर.ची.मी		हे.आर.ची.मी	हे.आर.ची.मी		हे.आर.ची.मी		
२०१६-१७	संपूर्ण वर्ष										बगीचा	०.२४९०		

"या प्रमाणित प्रतीसाठी फी म्हणून १५/- रुपये मिळाले."

दिनांक :- २७/०६/२०१९

सांकेतिक क्रमांक :- २७२१०००९४२१३१०१४००६२०१९१३७८

(नाव :- नितीन नारायण पिके)

तलाठी साक्षात :- आवक सा :- ठाणे जि :- ठाणे

नरवही अ.म. ३३६



ट न न - ५

दस्त क्र २ १००९ / २०१९

११० / १५०

Page 1 of 1

अहवाल दिनांक : २६/०६/२०१९

गाव नमुना सात
अधिकार अभिलेख पत्रक

[महाराष्ट्र जमीन महसूल अधिकार अभिलेख आणि नोंदवह्या (तयार करणे व सुस्थितीत ठेवणे) नियम, १९७१ यातील नियम ३,५,६ आणि ७]

गाव :- वडवली

तालुका :- ठाणे

जिल्हा :- ठाणे

रोबटचा फेरफार क्रमांक : १६८२ व दिनांक : २०/१०/२०१६

भुमापन क्रमांक व उपविभाग : ३१/५/अ

भुमापन क्रमांक व उपविभाग ३१/५/अ		भू-धारणा पध्दती भोगवटादार वर्ग - १	भोगवटादाराचे नांव				
रोताचे स्थानिक नांव :-			क्षेत्र	आकार	पो.ख.	फे.फा	खाते क्रमांक
क्षेत्र एकक	हे.आर.ची.मी.	रामे महानगरपालिका बरीचा	०.००.६०	०.०४		(१६)	७२२
जिरायत	०.००.६०	आरक्षण					कुळाचे नाव इतर अधिकार
बागायत	-						
सरी	-						
वरकरत	-						
इतर	-						
एकूण क्षेत्र	०.००.६०						
पोट-खराब (लागवडीत अयोग्य)							
वर्ग (अ)	-						
वर्ग (ब)	-						
एकूण पो.ख	०.००.००						
आकारणी	०.०८						
जुडी किंवा विशेष आकारणी	-						
जुने फेरफार क्र. (१७१),(२०१),(२५२),(३१४),(५३८),(५५४),(६२४),(९१६),(१६८२),(१८३४)							सीमा आणि भुमापन चिन्हे :

गाव नमुना बारा
पिकांची नोंदवह्या

[महाराष्ट्र जमीन महसूल अधिकार अभिलेख आणि नोंदवह्या (तयार करणे व सुस्थितीत ठेवणे) नियम, १९७१ यातील नियम २९]

गाव :- वडवली

तालुका :- ठाणे

जिल्हा :- ठाणे

रोबटचा फेरफार क्रमांक : १६८२ व दिनांक : २०/१०/२०१६

भुमापन क्रमांक व उपविभाग : ३१/५/अ

वर्ष	हंगाम	पिकांखालील क्षेत्राचा तपशील									लागवडीसाठी उपलब्ध नसलेली जमीन	जल सिंचनाचे साधन	शेरा	
		मिश्र पिकांखालील क्षेत्र			निर्मळ पिकांखालील क्षेत्र			रवरूप	क्षेत्र					
		मिश्रगाद्या संकेत क्रमांक	जल सिंचित	अजल सिंचित	पिकांचे नाव	जल सिंचित	अजल सिंचित							
(१)	(२)	(३)	(४)	(५)	(६)	(७)	(८)	(९)	(१०)	(११)	(१२)	(१३)	(१४)	(१५)
			हे.आर. चौ.मी	हे.आर. चौ.मी		हे.आर. चौ.मी	हे.आर. चौ.मी		हे.आर. चौ.मी	हे.आर. चौ.मी		हे.आर. चौ.मी		
२०१६-१७	संपूर्ण वर्ष										वगीचा	०.००६०		

"या प्रमाणित प्रतीसाठी फी म्हणून १५/- रुपये मिळाले."

दिनांक :- २४/०६/२०१९

सांकेतिक क्रमांक :- २७२१०००९४२१३१०१४००६२०१९१३७७

(नाव :- नितोरा नारायण पिंगळे)

तलाठी साक्षा :- वडवली ता :- ठाणे जि :- ठाणे

नितोरा नारायण पिंगळे ३३६



ट न न - ५

दस्तावेज क्र २९००९ / २०१९

१२८ / १५८

गाव नमुना सात
अधिकार अभिलेख पत्रक

[महाराष्ट्र जमीन नोंदवली अधिकार अभिलेख आणि नोंदवली (तयार करणे व सुस्थितीत ठेवणे) नियम, १९७१ यातील नियम ३,५,६ आणि ७]

गाव :- चडवली
भुमापन क्रमांक व उपविभाग : ३१/६/ब

तालुका :- ठाणे

जिल्हा :- ठाणे

शेवटचा फेरफार क्रमांक : १६८५ व दिनांक : २८/१०/२०१६

मुमापन क्रमांक व उपविभाग ३१/६/ब	भू-धारणा पध्दती भोगवटादार वर्ग-१	भोगवटादाराचे नोंद				
दाताचे स्थानिक नाव :-		क्षेत्र	आकार	पो.ख.	फे.फा	खाते क्रमांक
क्षेत्र एकक	हे.आर.चौ.मी	ठाणे-महानगर मालिका ठाणे	०.०४.००	०.५४	०.००.३०	(११६)
जिरायत	०.०४.००	रस्त्याकडे				कुळादे नाव इतर अधिकार
बागायत	-					
तरी	-					
दरकर	-					
इतर	-					
एकूण क्षेत्र	०.०४.००					
पोट-खराब (लागवडीस अयोग्य)						
वर्ग (अ)	०.००.५०					
वर्ग (ब)	-					
एकूण पो ख	०.००.५०					
आकारणी	०.५४					
जुडी किंवा विशेष आकारणी						
जुने फेरफार क्र. (७०७),(७०८),(१६८५)						सौमा आणि भुमापन चिन्हे :

गाव नमुना बारा
पिकाची नोंदवली

[महाराष्ट्र जमीन नोंदवली अधिकार अभिलेख आणि नोंदवली (तयार करणे व सुस्थितीत ठेवणे) नियम, १९७१ यातील नियम २९]

गाव :- चडवली
भुमापन क्रमांक व उपविभाग : ३१/६/ब

तालुका :- ठाणे

जिल्हा :- ठाणे

शेवटचा फेरफार क्रमांक : १६८५ व दिनांक : २८/१०/२०१६

वर्ष	हंगाम	पिकाखालील क्षेत्राचा तपशील							विमंड पिकाखालील क्षेत्र		लागवडीसाठी उपलब्ध नसलेली जमीन		जल सिंचनाचे साधन	शेरा	
		मिश्र पिकाखालील क्षेत्र			घटक पिके व प्रत्येकाखालील क्षेत्र				पिकाचे नाव	जल सिंचित	अजल सिंचित	स्वरूप			क्षेत्र
		मिश्रपिका संकेत क्रमांक	जल सिंचित	अजल सिंचित	पिकाचे नाव	जल सिंचित	अजल सिंचित								
(१)	(२)	(३)	(४)	(५)	(६)	(७)	(८)	(९)	(१०)	(११)	(१२)	(१३)	(१४)	(१५)	
			हे.आर. चौ.मी	हे.आर. चौ.मी		हे.आर. चौ.मी	हे.आर. चौ.मी		हे.आर. चौ.मी	हे.आर. चौ.मी		हे.आर. चौ.मी			
२०१६-१७	संपूर्ण वर्ष										रोड कडे	०.०४००			

"या प्रमाणित प्रतीसाठी फी म्हणून १५/- रुपये मिळाले."


दिनांक :- २७/०६/२०१९

सांकेतिक क्रमांक :- २७२९००९४२९३९०१४००६२०१९९३८१

(नाम :- नितीश भास्कर पांगळे)

तलाठी साज्या :- अधिकारी ता :- ठाणे जि :- ठाणे

नोंदवली क्र. ३३६



टनन - ५

दस्त क्र १००९ / २०१९

१२९/१५६ Page 1 of 1
अहवाल दिनांक : २७/०६/२०१९

गाव नमुना सात
अधिकार अभिलेख पत्रक

[महाराष्ट्र जमीन महसूल अधिकार अभिलेख आणि नोंदवहा (तयार करणे व सुस्थितीत ठेवणे) नियम, १९७१ यातील नियम ३,५,६ आणि ७]

गाव :- बडवली

तालुका :- ठाणे

जिल्हा :- ठाणे

शेवटचा फेरफार क्रमांक :- व दिनांक :-

भुमापन क्रमांक व उपविभाग : ३१/६/क

भुमापन क्रमांक व उपविभाग ३१/६/क	भू-धारणा पध्दती भोगवटादार-वर्ग - १	भोगवटादाराचे नांव	क्षेत्र	आकार	पौ.ख.	फे.फा.	खाते क्रमांक
शेवटचे स्थानिक नांव :-							
क्षेत्र एकूट	हे.आर.चौ.मी	ठाणे महानगर पालिका वगीचा	०.२७.३०	३.६९	०.०३.२०	(११६)	५३४
जिरादत	०.२७.३०	आरक्षण					कुळचे नाव इतर अधिकार
बागायत	-						
तरी	-						
वरकस	-						
इतर	-						
एकूण क्षेत्र	०.२७.३०						
पोट-खराब (लागवडीस अयोग्य)	-						
घर्म (अ)	०.०३.२०						
घर्म (ब)	-						
एकूण पोट ख	०.०३.२०						
आकारणी	३.६९						
जुडी किंवा विशेष आकारणी	-						
जून फेरफार क्र. ३०७७/(७०८)							सीमा आणि भुमापन चिन्हे :

गाव नमुना बास
पिकांची नोंदवही

[महाराष्ट्र जमीन महसूल अधिकार अभिलेख आणि नोंदवहा (तयार करणे व सुस्थितीत ठेवणे) नियम, १९७१ यातील नियम २९]

गाव :- बडवली

तालुका :- ठाणे

जिल्हा :- ठाणे

शेवटचा फेरफार क्रमांक :- व दिनांक :-

भुमापन क्रमांक व उपविभाग : ३१/६/क

वर्ष	हंगाम	पिकांखालील क्षेत्रांचा तपशील									लागवडीसाठी उपलब्ध नसलेली जमीन	जल सिंचनाचे साधन	शेरा	
		मिश्र पिकांखालील क्षेत्र			निर्भर पिकांखालील क्षेत्र									
		मिश्रणाचा संकेत क्रमांक	जल सिंचित	अजल सिंचित	पिकांचे नाव	जल सिंचित	अजल सिंचित	पिकांचे नाव	जल सिंचित	अजल सिंचित				
(१)	(२)	(३)	(४)	(५)	(६)	(७)	(८)	(९)	(१०)	(११)	(१२)	(१३)	(१४)	(१५)
			हे.आर. चौ.मी	हे.आर. चौ.मी		हे.आर. चौ.मी	हे.आर. चौ.मी		हे.आर. चौ.मी	हे.आर. चौ.मी		हे.आर. चौ.मी		
२०१६-१७	संपूर्ण वर्ष										बगीचा	०.२७३०		

"या प्रमाणित प्रतीसाठी फी म्हणून १५/- रुपये मिळाले."

दिनांक :- २७/०६/२०१९

सांकेतिक क्रमांक :- २७२१०००९४२१३१०१४००६२०१९१३८०

(नाव :- शिरीष तारकाम्ब पिकाळे)

तलाठी साक्ष :- ओयळ ता :- ठाणे जि :- ठाणे

मोठवरी अ.नं. ३३६



ट न न - ५

दस्त क्र १००१ / २०१९

गाव नमुना सात
अधिकार अभिलेख पत्रक

महाराष्ट्र जमीन महसूल अधिकार अभिलेख आणि नोंदवहा (तयार करणे व सुस्थितीत ठेवणे) नियम, १९७१ यातील नियम ३,५,६ आणि ७]
गाव :- वडवली तालुका :- ठाणे जिल्हा :- ठाणे शेवटचा फेरफार क्रमांक : १८५२ व दिनांक : ०९/०२/२०१८
भुमापन क्रमांक व उपविभाग : ३२/१

भुमापन क्रमांक व उपविभाग ३२/१	भू-धारणा पध्दती भोगवटादार वर्ग - १	भोगवटादाराचे नांव	क्षेत्र	आकार	पो.ख.	फे.फा	खाते क्रमांक
क्षेत्र एकक :- क्षेत्र एकक जिरावत वागारस्त तरी चरकस इतर एकूण क्षेत्र पोट-खराब (लागवडीस अयोग्य) वर्ग (अ) वर्ग (ब) एकूण पो ख आकारणी जुडी किया विशेष आकारणी	हे.आर.जी.सी. ०.०४.५५ - - - - ०.०४.५५ पोट-खराब (लागवडीस अयोग्य) ०.००.४० - ०.००.४० ०.५९ -	ठाणे महानगरपालिका ठाणे रस्थाकडे	०.०४.५५	०.५९	०.००.४०	(७१६)	५३६ कुळाचे नाव इतर अधिकार
जुने फेरफार क्र. : (१७९),(३५७),(१७५४),(१८५२)							सीमा आणि भुमापन चिन्हे :

गाव नमुना द्वारा
पिकांची नोंदवही

[महाराष्ट्र जमीन महसूल अधिकार अभिलेख आणि नोंदवहा (तयार करणे व सुस्थितीत ठेवणे) नियम, १९७१ यातील नियम २९]

गाव :- वडवली तालुका :- ठाणे जिल्हा :- ठाणे शेवटचा फेरफार क्रमांक : १८५२ व दिनांक : ०९/०२/२०१८
भुमापन क्रमांक व उपविभाग : ३२/१

वर्ष	हंगाम	पिकाखालील क्षेत्राप्रमाणे तपशील									लागवडीसाठी उपलब्ध नसलेली जमीन	जल सिंचनाचे साधन	शेरा	
		मिश्र पिकाखालील क्षेत्र			घटक पिके व प्रत्येक खालील क्षेत्र			निर्मूल पिकाखालील क्षेत्र						
		मिश्रणाचा संकेत क्रमांक	जल सिंचित	अजल सिंचित	पिकांचे नाव	जल सिंचित	अजल सिंचित	पिकांचे नाव	जल सिंचित	अजल सिंचित				
(१)	(२)	(३)	(४)	(५)	(६)	(७)	(८)	(९)	(१०)	(११)	(१२)	(१३)	(१४)	(१५)
			हे.आर. चौ.मी	हे.आर. चौ.मी		हे.आर. चौ.मी	हे.आर. चौ.मी		हे.आर. चौ.मी	हे.आर. चौ.मी		हे.आर. चौ.मी		
२०१६-१७	संपूर्ण वर्ष										शेड कडे	०.०४५५		

"या प्रमाणित प्रतीसाठी फी म्हणून १५/- रुपये मिळाले."

दिनांक :- २७/०६/२०१९

सांकेतिक क्रमांक :- २७२१०००९४२९३९०१४००६२०१९१३८२

(नाव :- नितीश मारायण पिंगळे)

तलाठी साक्षात :- (ओपन) ता :- ठाणे जि :- ठाणे

नोटावर अंक ३३६



ट न न - ५

दस्त क्र १००१ / २०१९

अवधाल दिनांक : ३७/०२/२०१९

गाव नमुना सात
अधिकार अभिलेख पत्रक

[महाराष्ट्र जमीन महसूल अधिकार अभिलेख आणि नोंदवहा (तयार करणे व सुस्थितीत ठेवणे) नियम, १९७१ यातील नियम ३,५,६ आणि ७]

गाव :- वडवली

तालुका :- ठाणे

जिल्हा :- ठाणे

शेवटचा फेरफार क्रमांक : १८५२ व दिनांक : ०९/०२/२०१८

भुमापन क्रमांक व उपविभाग : ३२/२

मुमापन क्रमांक व उपविभाग ३२/२	भू-वारणा पध्दती भोगवटादार वर्ग - १	भोगवटादाराचे नांव				खाते क्रमांक
शेताचे स्थानिक नांव :-		क्षेत्र	आकार	पो.रख.	फ.फा	
क्षेत्र एकक :- हे.आर.चौ.मी	ठाणे महानगर पालिका ठाणे	०.०६.१५	०.८०	०.००.५०	(११६)	७२४
झिरायत :- ०.०६.१५	रस्त्याकडे					कुळाचे नांव इतर अधिकार
बागायत :-						
तरी :-						
वरकम :-						
इतर :-						
एकूण क्षेत्र :- ०.०६.१५						
पोट-खराब (लागवडीस अयोग्य)						
वर्ग (अ) :- ०.००.५०						
वर्ग (ब) :-						
एकूण पोट :- ०.००.५०						
आकारणी :- ०.८०						
जूडी किंदा विशेष :-						
आकारणी :-						
जुने फेरफार क्र. (२२),(३०८),(३१२),(५५२),(९१६),(१३५९),(१७५४),(१८५२)						सीमा आणि भुमापन चिन्हे :

गाव नमुना बारा
पिकांची नोंदवही

[महाराष्ट्र जमीन महसूल अधिकार अभिलेख आणि नोंदवहा (तयार करणे व सुस्थितीत ठेवणे) नियम, १९७१ यातील नियम २१]

गाव :- वडवली

तालुका :- ठाणे

जिल्हा :- ठाणे

शेवटचा फेरफार क्रमांक : १८५२ व दिनांक : ०९/०२/२०१८

भुमापन क्रमांक व उपविभाग : ३२/२

वर्ष	हंगाम	पिकाखालील क्षेत्राचा तपशील									लागवडीसाठी उपलब्ध नसलेली जमीन	जल सिंचनाचे साधन	शेरा	
		मिश्र पिकाखालील क्षेत्र			निषेधित पिकाखालील क्षेत्र			रुप	क्षेत्र					
		मिश्र पिकांचा संकेत क्रमांक	जल सिंचित	अजल सिंचित	पिकांचे नाव	जल सिंचित	अजल सिंचित			क्षेत्र				
(१)	(२)	(३)	(४)	(५)	(६)	(७)	(८)	(९)	(१०)	(११)	(१२)	(१३)	(१४)	(१५)
			हे.आर. चौ.मी	हे.आर. चौ.मी		हे.आर. चौ.मी	हे.आर. चौ.मी		हे.आर. चौ.मी	हे.आर. चौ.मी		हे.आर. चौ.मी		
२०१६-१७	संपूर्ण वर्ष										रोड कडे	०.०६१५		

"या प्रमाणित प्रतीसाठी फी म्हणून १५/- रुपये मिळाले."

दिनांक :- २७/०६/२०१९

सांकेतिक क्रमांक :- २७२१०००९४२१३१०१४००६२०१९१३८३

(नाव :- नितीन जोरायण मिंगळे)

तलाठी साक्षात :- ओपळे ता :- ठाणे जि :- ठाणे

नोव्हेंबर ३३६



ट न न - ५

दस्तावेज क्र २९००९ / २०१९

९३२ / १५७

गाव नमुना बारा
अधिकार अभिलेख पत्रक

[महाराष्ट्र जमीन महसूल अधिकार अभिलेख आणि नोंदवहा (तयार करणे व सुस्थितीत ठेवणे) नियम, १९७१ यातील नियम ३, ५, ६ आणि ७]

गाव :- वडवली

तालुका :- ठाणे

जिल्हा :- ठाणे

शेवटचा फेरफार क्रमांक : १८३४ व दिनांक : १६/०१/२०१८

भुमापन क्रमांक व उपविभाग : ३२/३

भुमापन क्रमांक व उपविभाग ३२/३	भू-धारणा पध्दती भोगवटादार वर्ग - १	भोगवटादाराचे नांव				
शेताचे स्थानिक नांव :-	क्षेत्र	आकार	पो.ख.	फे.फा	खाते क्रमांक	
क्षेत्र-एकक	आर.चौ.मी	आयन अॅण्ड मेटल ट्रेडर्स प्रा लि	१.८०.००	१.१७	(११६)	१५
दिन शेती	१.८०.००					कुळाचे नाव
दिन शेती आकारणी	१.१७					इतर अधिकार
जिरायत	-					
बागायत	-					
तरी	-					
परकस	-					
इतर	-					
एकुण क्षेत्र	-					
पोट-खराब (लागवडीस अयोग्य)	-					
वर्ग (अ)	-					
वर्ग (ब)	-					
एकुण पो ख	०.००.००					
आकारणी	०.००					
जुडी किंवा विशेष आकारणी	-					
जुने फेरफार क्र. : (१७१), (३५७), (१३५९), (१७५४), (१८३४)						सीमा आणि भुमापन चिन्हे :

गाव नमुना बारा
पिकांची नोंदवही

[महाराष्ट्र जमीन महसूल अधिकार अभिलेख आणि नोंदवहा (तयार करणे व सुस्थितीत ठेवणे) नियम, १९७१ यातील नियम २९]

गाव :- वडवली

तालुका :- ठाणे

जिल्हा :- ठाणे

शेवटचा फेरफार क्रमांक : १८३४ व दिनांक : १६/०१/२०१८

भुमापन क्रमांक व उपविभाग : ३२/३

वर्ष	हंगाम	पिकाखालील क्षेत्राचा तपशील									लागवडीसाठी उपलब्ध नसलेली जमीन	जल सिंचनाचे साधन	शेरा	
		मिश्र पिकाखालील क्षेत्र						निर्मोक पिकाखालील क्षेत्र						
		मिश्र पिकाया संकेत क्रमांक	जल सिंचित	अजल सिंचित	पिकाचे नाव	जल सिंचित	अजल सिंचित	पिकाचे नाव	जल सिंचित	अजल सिंचित				
(१)	(२)	(३)	(४)	(५)	(६)	(७)	(८)	(९)	(१०)	(११)	(१२)	(१३)	(१४)	(१५)
			आर. चौ.मी	आर. चौ.मी		आर. चौ.मी	आर. चौ.मी		आर. चौ.मी	आर. चौ.मी		आर. चौ.मी		
२०१६-१७	संपूर्ण वर्ष										अकृषिक सापट	१.८०००		


"या प्रमाणित प्रतीसाठी फी म्हणून १५/- रुपये मिळाले."

दिनांक :- २७/०६/२०१९

सांकेतिक क्रमांक :- २७२१०००९४२१३०१४००६२०१९१३८४

(नाव :- नितीन प्रशासन विंगळे)

तलाठी साक्षा :- अश्वक ता :- ठाणे जि :- ठाणे



टनन - ५

दस्ता क्र २९००९/२०१९

१३३ / १५०
Page 1 of 1

अहवाल दिनांक : २७/०६/२०१९

गाव नमुना सात
अधिकार अभिलेख पत्रक

[महाराष्ट्र जमीन महसूल अधिकार अभिलेख आणि नोंदवहा (तयार करणे व सुस्थितीत ठेवणे) नियम, १९७१ यातील नियम ३,५,६ आणि ७]

गाव :- वडवली

तालुका :- ठाणे

जिल्हा :- ठाणे

शेवटचा फेरफार क्रमांक :- व दिनांक :-

भुमापन क्रमांक व उपविभाग : ३२/४

भुमापन क्रमांक व उपविभाग ३२/४	भू-धारणा पध्दती भोगवटादार वर्ग -१	भोगवटादाराचे नांव				खाते क्रमांक
शेताचे स्थानिक नांव :-		क्षेत्र	आकार	पा.ख.	फ.फा	
क्षेत्र एकक	आर. चौ.मी	बॉम्बे मेटल अँड अलाईज मॅन्यु	11.60.00	1.38	(११६)	९४७
शेताचे क्षेत्र	११.६०.००	फॅक्टरीरीज प्रा.लि.				कुळाचे नाव
शेताचे क्षेत्र	१.३८					इतर अधिकार
जिरायत	-					
बागायत	-					
तरी	-					
वरकस	-					
इतर	-					
एकूण क्षेत्र						
पाट-खराब (लागवडीस अयोग्य)						
वर्ग (अ)						
वर्ग (ब)						
एकूण पाट ख	०.००.००					
आकारणी	०.००					
जुडी किंवा विशेष						
आकारणी						
जुने फेरफार क्र. (२२),(३०८),(३१२),(५३२),(५५८),(९१६)						सीमा आणि भुमापन चिन्हे :

गाव नमुना बारा
पिकांची नोंदवही

[महाराष्ट्र जमीन महसूल अधिकार अभिलेख आणि नोंदवहा (तयार करणे व सुस्थितीत ठेवणे) नियम, १९७१ यातील नियम २९]

गाव :- वडवली

तालुका :- ठाणे

जिल्हा :- ठाणे

शेवटचा फेरफार क्रमांक :- व दिनांक :-

भुमापन क्रमांक व उपविभाग : ३२/४

वर्ष	हंगाम	पिकांखालील क्षेत्राचा तपशील									लागवडीसाठी उपलब्ध नसलेली जमीन	जल सिंचनाचे साधन	शेता	
		मिश्र पिकांखालील क्षेत्र						निर्मळ पिकांखालील क्षेत्र						
		मिश्र पिकांचे नाव	जल सिंचित	अजल सिंचित	जल सिंचित	अजल सिंचित	जल सिंचित	अजल सिंचित	स्वरूप	क्षेत्र				
(१)	(२)	(३)	(४)	(५)	(६)	(७)	(८)	(९)	(१०)	(११)	(१२)	(१३)	(१४)	(१५)
			आर. चौ.मी	आर. चौ.मी		आर. चौ.मी	आर. चौ.मी		आर. चौ.मी	आर. चौ.मी		आर. चौ.मी		
२०१५-१६	संपूर्ण वर्ष										अकुविक धार	०.००००		

"या प्रमाणित प्रतीसाठी फी म्हणून १५/- रुपये नेऊले."


दिनांक :- २७/०६/२०१९

सांकेतिक क्रमांक :- २७२१०००९४२९३१०१४००६२०१९१३८५

सोदवती स. क्र ३३६

(नाव :- नितीन चंद्रकांत शिंदे)

तलाठी साक्षात ओळखी सा :- ठाणे जि :- ठाणे



ट न न - ५

दस्त क्र २९००९ / २०१९

९३४ / १५७

Page 1 of 1

अहवाल दिनांक : २७/०६/२०१९

गाव नमुना सात
अधिकार अभिलेख पत्रक

[महाराष्ट्र जमीन महसूल अधिकार अभिलेख आणि नोंदवहा (तयार करणे व सुस्थितीत ठेवणे) नियम, १९७१ यातील नियम ३,५,६ आणि ७]

गाव :- वडवली

तालुका :- ठाणे

जिल्हा :- ठाणे

शेवटचा फेरफार क्रमांक : १८३४ व दिनांक : १६/०१/२०१८

भुमापन क्रमांक व उपविभाग : ३३

भुमापन क्रमांक व उपविभाग ३३	भू-धारणा पध्दती भोगवटादार वर्ग - १	भोगवटादाराचे नांव			खाते क्रमांक
रे ताचे स्थानिक नोंद :-		क्षेत्र	आकार	पो.ख.	फ.फा
क्षेत्र एकक	आर.ची.मी.	मॉडे मेटल अँड एलईज	६९.३०.००	६.२८	(.५५८)
बिन शेती	६९.३०.००	मॅन्युफॅक्चरिंग कंपनी प्राव्हेट लिमिटेड			
बिन शेती आकारणी	६.२८				
जिराथत	-				
बागायत	-				
तरी	-				
परकस	-				
इतर	-				
एकूण क्षेत्र	-				
पेट-छराब (लागवडीस अयोग्य)					
वर्ग (अ)	-				
वर्ग (ब)	-				
एकूण पो ख	०.००.००				
आकारणी	०.००				
जूडी किया विशेष आकारणी	-				
जुने फेरफार क्र. (२६),(१३३),(३००),(३०८),(३१२),(५३८),(५५८),(१३५९),(१६८२),(१८३४)					सीमा आणि भुमापन चिन्ह :

गाव नमुना बारा
पिकांची नोंदवही

[महाराष्ट्र जमीन महसूल अधिकार अभिलेख आणि नोंदवहा (तयार करणे व सुस्थितीत ठेवणे) नियम, १९७१ यातील नियम २१]

गाव :- वडवली

तालुका :- ठाणे

जिल्हा :- ठाणे

शेवटचा फेरफार क्रमांक : १८३४ व दिनांक : १६/०१/२०१८

भुमापन क्रमांक व उपविभाग : ३३

वर्ष	हंगाम	पिकाखालील क्षेत्राचा तपशील									लागवडीसाठी उपलब्ध गसलेली जमीन		जल सिंचनाचे साधन	शेरा
		मिश्र पिकाखालील क्षेत्र			घटक पिके व प्रत्येकाखालील क्षेत्र			निभेल पिकाखालील क्षेत्र			स्वरूप	क्षेत्र		
		मिश्रणाचा संकेत क्रमांक	जल सिंचित	अजल सिंचित	पिकांचे नाव	जल सिंचित	अजल सिंचित	पिकांचे नाव	जल सिंचित	अजल सिंचित				
(१)	(२)	(३)	(४)	(५)	(६)	(७)	(८)	(९)	(१०)	(११)	(१२)	(१३)	(१४)	(१५)
			आर.ची.मी	आर.ची.मी		आर.ची.मी	आर.ची.मी		आर.ची.मी	आर.ची.मी		आर.ची.मी		
२०१६-१७	संपूर्ण वर्ष										अकृषिक वापर	६९.३०००		

"या प्रमाणित प्रतीसाठी फी म्हणून १५/- रुपये मिळाले."

दिनांक :- २७/०६/२०१९

सांकेतिक क्रमांक :- २७२१०००९४२१३१०१४००६२०१९१३८६

(नाव :- चिन्मय नारायण पिंगळ)

तलाठी साक्षात ओळख ता :- ठाणे जि :- ठाणे

नोंदवही क्र. ३३६



ट न न - ५

दस्त क्र २ १००९ / २०१९

१३५ / १९५५ page 1 of 1
अहवाल दिनांक : २७/०६/२०१९

गाव नमुना सात
अधिकार अभिलेख पत्रक

[महाराष्ट्र जमीन महसूल अधिकार अभिलेख आणि नोंदवह्या (तयार करणे व सुस्थितीत ठेवणे) नियम, १९७१ यातील नियम ३, ५, ६ आणि ७]

गाव :- चडवली

तालुका :- ठाणे

जिल्हा :- ठाणे

होवटचा फेरफार क्रमांक : १८३४ व दिनांक : १६/०९/२०१८

भुमापन क्रमांक व उपविभाग : ३४/१

भुमापन क्रमांक व उपविभाग ३४/१	भू-धारणा पध्दती भोगवटदार वर्ग - १	भोगवटदाराचे नांव	क्षेत्र	आकार	पो.ख.	फे.फा	खाते क्रमांक
शेताचे स्थानिक नांव :-							
क्षेत्र-एकक	आर.चौ.मी	बांबे मेटल अँड एलॉईज मॅन्युफॅक्चरिंग कंपनी प्राय्‌व्हेट लिमिटेड	५४.००.००			(५५८)	९९३
बिन शेती	५४.३०.००						कुळाचे गाव इतर अधिकार
भिरायत	-						
यागावत	-						
तरी	-						
वरकस	-						
इतर	-						
एकुण क्षेत्र	-						
पोट-खराब (लागवडीस अयोग्य)	-						
वर्ग (अ)	-						
वर्ग (ब)	-						
एकुण पो ख	०.००.००						
आकारणी	०.००						
जुडी किंवा विशेष आकारणी	-						
घुने फेरफार क्र. (१३५), (३१८), (५५७), (५५८), (९१६), (१३५९), (१६८२), (१८३४)							सीना आणि भुमापन चिन्हे :

गाव नमुना बारा
पिकांची नोंदवह्या

[महाराष्ट्र जमीन महसूल अधिकार अभिलेख आणि नोंदवह्या (तयार करणे व सुस्थितीत ठेवणे) नियम, १९७१ यातील नियम २९]

गाव :- चडवली

तालुका :- ठाणे

जिल्हा :- ठाणे

होवटचा फेरफार क्रमांक : १८३४ व दिनांक : १६/०९/२०१८

भुमापन क्रमांक व उपविभाग : ३४/१

पिकाखालील क्षेत्राचा तपशील											लागवडीसाठी उपलब्ध नसलेली जमीन		जल सिंचनाचे साधन	शेरा
मिश्र पिकाखालील क्षेत्र						निर्भल पिकाखालील क्षेत्र					स्वरूप	क्षेत्र		
वर्ष	हंगाम	मिश्रणाचा संकेत क्रमांक	जल सिंचित	अजल सिंचित	पिकांचे नाव	जल सिंचित	अजल सिंचित	पिकांचे नाव	जल सिंचित	अजल सिंचित				
(१)	(२)	(३)	(४)	(५)	(६)	(७)	(८)	(९)	(१०)	(११)	(१२)	(१३)	(१४)	(१५)
			आर. चौ.मी	आर. चौ.मी		आर. चौ.मी	आर. चौ.मी		आर. चौ.मी	आर. चौ.मी		आर. चौ.मी		
२०१६-१६	तेव्हा वर्ष										अकुषिक बापर	५४.३०००		

"या प्रमाणित प्रतीसाठी फी म्हणून १५/- रुपये मिळाले."


दिनांक :- २७/०६/२०१९

सांकेतिक क्रमांक :- २७२१०००९४२१३१०१४००६२०१९१३८७

(गाव :- निरंजना नारायणपिंगळे)

तलावी साक्षा :- ओवळे ता :- ठाणे जि :- ठाणे

नोंदवह्या क्रमांक ३३६



ट न न - ५

दस्त क्र १००९ / २०१९

१३६ / १५०

Page 1 of 1

अहवाल दिनांक : २७/०६/२०१९

गाव नमुना सात
अधिकार अभिलेख पत्रक

[महाराष्ट्र जमीन महसूल अधिकार अभिलेख आणि नोंदवहा (तयार करणे व सुस्थितीत ठेवणे) नियम, १९७१ यातील नियम ३, ५, ६ आणि ७]

गाव :- वडवली

तालुका :- ठाणे

जिल्हा :- ठाणे

डोवट्या फेरफार क्रमांक : १६८५ व दिनांक : २८/१०/२०१६

भुमापन क्रमांक व उपविभाग : ३४/२

भुमापन क्रमांक व उपविभाग ३४/२	भू-धारणा पध्दती भोगवटादार वर्ग - १	भोगवटादाराचे नांव				खाते क्रमांक
रोताचे स्थानिक नाव :-		क्षेत्र	आकार	पो.ख.	फे.फा	
क्षेत्र एकक	हे.आर. चौ.मी	ठाणे महानगर पालिका ठाणे	०.१७.२०	१.३८	०.००.६०	(११६)
जिरायत	०.१७.२०	रस्त्याकडे				५३६
शागायत	-					कुळाचे माट
तरी	-					इतर अधिकार
परकस	-					
इतर	-					
एकुण क्षेत्र	०.१७.२०					
पोट-खराब (लागवडीस अयोग्य)	-					
वर्ग (अ)	०.००.६०					
वर्ग (ब)	-					
एकुण पो ख	०.००.६०					
आकारणी	१.३८					
जुडी क्रिया विशेष	-					
आकारणी	-					
जुन फेरफार क्र. (१३६),(३१८),(५५७),(५५८),(१३५९),(५६८५)						सीमा आणि भुमापन चिन्हे :

गाव नमुना बारा
पिकाची नोंदवही

[महाराष्ट्र जमीन महसूल अधिकार अभिलेख आणि नोंदवहा (तयार करणे व सुस्थितीत ठेवणे) नियम, १९७१ यातील नियम २१]

गाव :- वडवली

तालुका :- ठाणे

जिल्हा :- ठाणे

डोवट्या फेरफार क्रमांक : १६८५ व दिनांक : २८/१०/२०१६

भुमापन क्रमांक व उपविभाग : ३४/२

पिकाखालील क्षेत्राचा तपशील											लागवडीसाठी उपलब्ध नसलेली जमीन		जल सिंचनाचे साधन	शेर	
मिश्र पिकाखालील क्षेत्र					निर्भळ पिकाखालील क्षेत्र										
वर्ष	हंगाम	मिश्रणाचा संकेत क्रमांक	घटक पिके व प्रत्येकाखालील क्षेत्र				पिकाचे नाव			जल सिंचित	अजल सिंचित	स्वरूप	क्षेत्र		
			जल सिंचित	अजल सिंचित	पिकाचे नाव	जल सिंचित	अजल सिंचित								
(१)	(२)	(३)	(४)	(५)	(६)	(७)	(८)	(९)	(१०)	(११)	(१२)	(१३)	(१४)	(१५)	
			हे.आर. चौ.मी	हे.आर. चौ.मी		हे.आर. चौ.मी	हे.आर. चौ.मी		हे.आर. चौ.मी	हे.आर. चौ.मी		हे.आर. चौ.मी			
२०१६-१७	संपूर्ण वर्ष										रोड कडे	०.१७२०			

"या प्रमाणित प्रतीसाठी फी म्हणून १५/- रुपये मिळाले."

दिनांक :- २७/०६/२०१९

सांकेतिक क्रमांक :- २७२१०००९४२१३१०१४००६२०१९१३८८

(नाव :- त्रिती नाएवण पिंगळे)

तलाठी साक्षात ओवळे ता :- ठाणे जि :- ठाणे

नोंदवही क्र. १३६



ट न न - ५

दस्त क्र २९००९/२०१९

९३७/१५७

अहवाल दिनांक : २७/०६/२०१९

गाव नमुना सात
अधिकार अभिलेख पत्रक

[महाराष्ट्र जमीन महसूल अधिकार अभिलेख आणि नोंदवहा (तयार करणे व सुस्थितीत ठेवणे) नियम, १९७१ यातील नियम ३,५,६ आणि ७]

जिल्हा :- वडवली

तालुका :- ठाणे

जिल्हा :- ठाणे

शेवटचा फेरफार क्रमांक : १८३४ व दिनांक : १६/०१/२०१८

मापन क्रमांक व संप्रविभाग : ३१/५/क

भुमापन क्रमांक व संप्रविभाग ३१/५/क	भू-धारणा पध्दती भोगवटादार वर्ग -१	भोगवटादाराचे नांव	क्षेत्र	आकार	पो.ख.	फे.फा	खाते क्रमांक
खाते स्थानिक नांव :-							
क्षेत्र एकक	आर.चौ.मी.	आर्यन ऑण्ड व्हॅटल ट्रेडर्स प्रा लि	१.९०.००	०.२२		(.६२७)	१५
बैन शेती	१.९०.००						कुळाचे नाव
बैन शेती आकारणी	०.२२						इतर अधिकार
जेरायत							
गागायत							
री							
रकस							
तर							
कुण क्षेत्र							
गिट-खराब (लागवडीस अयोग्य)							
मी (अ)							
मी (ब)							
कुण पो.ख.	०.००.००						
आकारणी	०.००						
डुडी किंवा विशेष कारणी							
न फेरफार क्र. (६२७),(२१६),(१३५९),(१७५४),(१८३४)							सीमा आणि भुमापन विन्हे :

गाव नमुना बारा
पिकांची नोंदवही

[महाराष्ट्र जमीन महसूल अधिकार अभिलेख आणि नोंदवहा (तयार करणे व सुस्थितीत ठेवणे) नियम, १९७१ यातील नियम २९]

जिल्हा :- वडवली

तालुका :- ठाणे

जिल्हा :- ठाणे

शेवटचा फेरफार क्रमांक : १८३४ व दिनांक : १६/०१/२०१८

मापन क्रमांक व संप्रविभाग : ३१/५/क

वर्ष	हंगाम	पिकाखालील क्षेत्राच्या तपशील									लागवडीसाठी उपलब्ध नसलेली जमीन	जल सिंचनाचे साधन	शेरा	
		मिश्र पिकाखालील क्षेत्र						निर्गळ पिकाखालील क्षेत्र						
		घटक पिके व प्रत्येकाखालील क्षेत्र												
		मिश्रणाचा संकेत क्रमांक	जल सिंचित	अजल सिंचित	पिकाचे नाव	जल सिंचित	अजल सिंचित	पिकाचे नाव	जल सिंचित	अजल सिंचित	स्वरूप	क्षेत्र		
(१)	(२)	(३)	(४)	(५)	(६)	(७)	(८)	(९)	(१०)	(११)	(१२)	(१३)	(१४)	(१५)
			आर. चौ.मी	आर. चौ.मी		आर. चौ.मी	आर. चौ.मी		आर. चौ.मी	आर. चौ.मी		आर. चौ.मी		
०१/६- १७	संपूर्ण वर्ष										अकुषिक वापर	१.९०००		

"या प्रमाणित प्रतीसाठी फी म्हणून १५/- रुपये मिळाले."


दिनांक :- २७/०६/२०१९

सांकेतिक क्रमांक :- २७२१०००१४२१३१०१४००६२०१९१४१३

(नाव :- विनायक नारायण पिंगळे)

तलाठी साहा - ओळख ता :- ठाणे जि :- ठाणे

नोंदवही क्र ३३६



८ न न - ५

दस्तावेज क्र २९००९/२०१९

१३५/१४७

अदालत दिनांक : २७/०६/२०१९

गाव नमुना सात
अधिकार अमिलेख पत्रक

[महाराष्ट्र जमीन मासूल अधिकार अधिलेख आणि नोंदवहा (तयार करणे व सुस्थितीत ठेवणे) नियम, १९७१ यातील नियम ३,५,६ आणि ७]

वडवली तालुका :- ठाणे जिल्हा :- ठाणे शेवटचा फेरफार क्रमांक : १८८६ व दिनांक : १०/०८/२०१८
पत्र क्रमांक व उपविभाग : ३१/६/अ

सुमापन क्रमांक व उपविभाग ३१/६/अ	सू-धारणा फधती भोगवटादार वर्ग - १	भोगवटादाराचे नांव				
चे स्थानिक नांव :-		क्षेत्र	आकार	पो.ख.	फे.फा.	खाते क्रमांक
एकक	आर.चौ.मी	[बाँवे मेटल अँड एलॉईज]	2.50.00	0.30	(1886)	[१५३], १०५९
शेती	२.५०.००	मॅन्युफॅक्चरिंग कंपनी, प्राव्हेंड लिमिटेड				कुळाचे नाव
शेती आकारणी	०.३०					इतर अधिकार
टयल	-	सचिन मंगेश घरत	2.50.00	0.30	(1886)	
टयल	-					
नस						
ण क्षेत्र						
खराब (लागवडीस अयोग्य)						
(अ)						
(ब)						
ज पो ख	०.००.००					
कारणी	०.००					
किंवा विशेष						
गणी						
फेरफार क्र. (५५८),(७०७),(७०८),(९१६),(१६८३),(१८३३),(९९९९)						सीमा आणि सुमापन चिन्हे :

गाव नमुना बारा
पिकांची नोंदवही

[महाराष्ट्र जमीन मासूल अधिकार अधिलेख आणि नोंदवहा (तयार करणे व सुस्थितीत ठेवणे) नियम, १९७१ यातील नियम २१]

वडवली तालुका :- ठाणे जिल्हा :- ठाणे शेवटचा फेरफार क्रमांक : १८८६ व दिनांक : १०/०८/२०१८
पत्र क्रमांक व उपविभाग : ३१/६/अ

पिकाखालील क्षेत्राचा तपशील											लागवडीसाठी उपलब्ध नसलेली जमीन	जल सिंचनाचे साधन	दोरा	
मिश्र पिकाखालील क्षेत्र					निर्मळ पिकाखालील क्षेत्र									
वर्ष	हंगाम	मिश्रणाचा संकेत क्रमांक	जल सिंचित	अजल सिंचित	पिकांचे नाव	जल सिंचित	अजल सिंचित	पिकांचे नाव	जल सिंचित	अजल सिंचित	स्वरूप	क्षेत्र		
१)	(२)	(३)	(४)	(५)	(६)	(७)	(८)	(९)	(१०)	(११)	(१२)	(१३)	(१४)	(१५)
			आर. चौ.मी	आर. चौ.मी		आर. चौ.मी	आर. चौ.मी		आर. चौ.मी	आर. चौ.मी		आर. चौ.मी		
१६-	संपूर्ण वर्ष										अकुषिक वापर	२.५०००		

"या प्रमाणित प्रतीसाठी फी म्हणून १५/- रुपये मिळाले."

दिनांक :- २७/०६/२०१९

सांकेतिक क्रमांक :- २७२९०००९४२९३९०९४००६२०१९१४१४

१३५/१४७

(नाव :- नितीश प्रभायण पिंगळे)

तलाकी साह्या :- आंधळे ता. :- ठाणे जि. :- ठाणे



ट न न - ५

दस्त क्र २१००१/२०१९

१३५/१५८

अहवाल दिनांक: २७/०६/२०१९

गाव नमुना सात
अधिकार अभिलेख पत्रक

[महाराष्ट्र जमीन महसूल अधिकार अभिलेख आणि नोंदवह्या (तयार करणे व सुस्थितीत ठेवणे) नियम, १९७१ यातील नियम ३,५,६ आणि ७]

व. :- वडवली

तालुका :- ठाणे

जिल्हा :- ठाणे

सेवटचा फेरफार क्रमांक :- व दिनांक :-

भुमापन क्रमांक व उपविभाग : ३१/४/ब

भुमापन क्रमांक व उपविभाग ३१/४/ब		भू-धारणा पध्दती भोगवटादार वर्ग - १	भोगवटादाराचे नांव		पो.ख. फे.फा		खाते क्रमांक
पेताचे स्थानिक नं. :-							
क्षेत्र एकक	हे.आर. चौ.मी.	ठाणे महानगर पब्लिका बगीचा	०.०९.२०	१.२३	०.००.५०	(११६)	५३४
जेरायत	०.०९.२०	आरक्षण					कुळाचे नाव इतर अधिकार
गायबत	-						
री	-						
रकस	-						
इतर	-						
कुण क्षेत्र	०.०९.२०						
गिट-खराब (लायवर्डिस अयोग्य)	-						
ग (अ)	०.००.५०						
ग (ब)	-						
कुण पो ख	०.००.५०						
शक्करणी	१.२३						
भुडी किंवा विशेष	-						
शक्करणी	-						
ने फेरफार क्र. (३३४)(५३८)(५५९)							सीमा आणि भुमापन चिन्हे :

गाव नमुना बारा
पिकांची नोंदवह्या

[महाराष्ट्र जमीन महसूल अधिकार अभिलेख आणि नोंदवह्या (तयार करणे व सुस्थितीत ठेवणे) नियम, १९७१ यातील नियम २९]

व. :- वडवली

तालुका :- ठाणे

जिल्हा :- ठाणे

सेवटचा फेरफार क्रमांक :- व दिनांक :-

भुमापन क्रमांक व उपविभाग : ३१/४/ब

पिकांखालील क्षेत्राचा तपशील											लागवडीसाठी उपलब्ध नसलेली जमीन	जल सिंचनाचे साधन	शेरा	
मिश्र पिकांखालील क्षेत्र								निर्मळ पिकांखालील क्षेत्र						
घटक पिके व प्रत्येकाखालील क्षेत्र														
वर्ष	हंगाम	मिश्रमाया संकेत क्रमांक	जल सिंचित	अजल सिंचित	पिकांचे नाव	जल सिंचित	अजल सिंचित	पिकांचे नाव	जल सिंचित	अजल सिंचित	स्वरूप	क्षेत्र		
(१)	(२)	(३)	(४)	(५)	(६)	(७)	(८)	(९)	(१०)	(११)	(१२)	(१३)	(१४)	(१५)
			हे.आर. चौ.मी	हे.आर. चौ.मी		हे.आर. चौ.मी	हे.आर. चौ.मी		हे.आर. चौ.मी	हे.आर. चौ.मी				
०१६- १७	संपूर्ण वर्ष										बगीचा	०.०९२०		

"या प्रमाणित प्रतीसाठी फी म्हणून १५/- रुपये मिळाले."


दिनांक :- २७/०६/२०१९

सांकेतिक क्रमांक :- २७२१०००९४२१३९०९४००६२०१९१४१२

मोठ्याही सा. ३३६

(नाम :- सतीश गोरामण पिंगळे)

तलाठी साह्या :- ओपळे सः ठाणे जि.:-ठाणे



रज न - ५
 दस्त २१००१/२०११
 १४०१/१५०

स. क्र. सु. - २०, २००१/५०१२ - एल. ए. सी. २३
 G. N. R. D. No. 100224 of 18-10-66
 De Ho. Dak-95 1152, 2, 4-764 From D. G. P. old S. H. (S. H.)

स. क्र. २४४३
 R. V. २४३३

गाव नमुना सार (अधिकार अभिलेख पत्रक)

[महाराष्ट्र जमीन महसूल अधिका अभिलेख आणि नोंदवहा (सया कानून व सुविधीत प्रथम) वि.सं. १९७१ चातील विधम ३, ५, ८ आणि ५]

गाव १५५५

तालुका ४१०

भूमापन क्रमांक	भूमापन क्रमांकाचा उपविभाग	भूमापना पद्धती
२९	१५	
सोताचे स्थानिक नाव	(९१६)	
लागवडीयोग्य क्षेत्र	हेक्टर	आर.
	०.१६	-L
एकूण	०.१६	-L
पोटखराव (लागवडीयोग्य नसलेले)-		
वर्ग (अ)	०.०१	-L
वर्ग (ब)		
एकूण	०.०१	-L
आकारणी	रूपे	पैसे
सुडी किंवा विरोध आकारणी	-	-

भूमापनपत्राचे नुस
 (४५६) (५५२) (५३८)
 पोटे मदानशरपलीका पोटे
 रोडकडे (९१६)

हात क्रमांक ४३
 कुंधापे नाव खंड
 ४३
 सर अधिकार (३०८)
 शिवा आणि भूमापन चिन्हे

गाव नमुना सार (पिकवली नोंदवहा)

[महाराष्ट्र जमीन महसूल अधिका अभिलेख आणि नोंदवहा (सया कानून व सुविधीत प्रथम) वि.सं. १९७१ चातील विधम २१]

वर्ष	हंगाम	पिकावलील क्षेत्रांचा नोंदवहा											सुरक्षा नोंदवहा	मालक	संपत्ती		
		पिकावलील क्षेत्र						सुरक्षा नोंदवहा									
		पिकावलील क्षेत्र	पिकावलील क्षेत्र	पिकावलील क्षेत्र	पिकावलील क्षेत्र	पिकावलील क्षेत्र	पिकावलील क्षेत्र	पिकावलील क्षेत्र	पिकावलील क्षेत्र	पिकावलील क्षेत्र	पिकावलील क्षेत्र	पिकावलील क्षेत्र					
१	२	३	४	५	६	७	८	९	१०	११	१२	१३	१४	१५	१६	१७	
		हे. आ.	हे. आ.	हे. आ.	हे. आ.	हे. आ.	हे. आ.	हे. आ.	हे. आ.	हे. आ.	हे. आ.	हे. आ.	हे. आ.	हे. आ.	हे. आ.	हे. आ.	हे. आ.
१९९०								रोडकडे					०.१६-L				
२०११								रोडकडे					०.१६-L				
२०११								रोडकडे					०.१६-L				
२०१२								रोडकडे					०.१६-L				
२०१३								रोडकडे					०.१६-L				
२०१४								रोडकडे					०.१६-L				
२०१५								रोडकडे					०.१६-L				



दिनांक ०६/०६/१६ पर्यंतची स्थिती.

१ ७ ११११ ००१०

(नितीन (नायायण) पिंगळे)
 नोंदवहा अधिकारी

ट न न - ५

दस्त क्र २९००९ / २०१९

१४९ / १५६

वे.पा.सु.-२०,००,०००-०२-२६/२०१९-१५/६३
 G. R. R. D. No. 1002254 of 16-10-10
 Do No. Desk-VI / 1572, D. 4-7-64 From D. G. R. and S. Mumbai

म. गा. २४ घ.
 R. V. 21 m.

गाव नमुना सात (अधिकार अभिलेख पत्रक)

[महाराष्ट्र जमीन महसूल अधिकार अभिलेख आणि नोंदवहा (दयात करणे व सुस्थित/उबणे) विषय, १९७२ कायदा नियम ३, ५, ६ आणि ७]

गाव १३१

वाळुफा ४१०

भूमापन क्रमांक २६	भूमापन क्रमांकाचा उपविभाग २ ३५	भूखरणा पदवी १० ३५६ ५३२ ५५५	शेताचे स्थानिक नाव ६९६	लागवडीयोग्य क्षेत्र हेक्टर ० ०९-५	आर	छाते क्रमांक ४४	कुळाचे नाव ४४	इतर अधिकार ३२५ ४२५६
पोटखराब (लागवडीयोग्य नसलेले)-			वार्ड (अ)	वार्ड (ब)	एकूण	संपत्ती आणि भूमापन दिले		
अकारणी			रुपये	पैसे				
जुडी किंवा विशेष आकारणी			० ०४					

गाव नमुना आठ (पिढ्यांची नोंदवहा)

[महाराष्ट्र जमीन महसूल अधिकार अभिलेख आणि नोंदवहा (मगा करणे व सुस्थित/उबणे) वि.स. १९७२ कायदा नियम २९]

वर्ष	हंगाम	विकासातील क्षेत्रांचा वर्गीकरण										लावडीगाळ प्रत्यक्ष नोंदलेली क्षेत्रे	इतर नोंदलेली क्षेत्रे	जमीन करणाचे नाव	क्षेत्र	
		मिळ विकासातील क्षेत्र					निर्मित विकासातील क्षेत्र									
		मिळगाव क्षेत्र क्रमांक	उत्त सिंचित	अवकाश सिंचित	पट्टे पिके व प्रत्यक्ष खालील क्षेत्र	पिकाचे नाव	उत्त सिंचित	अवकाश सिंचित	पिकाचे नाव	उत्त सिंचित	अवकाश सिंचित					
२०१०		हे. आ.	हे. आ.		हे. आ.	हे. आ.		जमीन	० ०९-५							
२०११								जमीन	० ०९-५							
२०१२								जमीन	० ०९-५							
२०१३								जमीन	० ०९-५							
									० ०९-५							



दिनांक ०६/०६/१६ पर्यंतची स्थिती

१ 7 JUN 2019

(निरीक्षक नारायण पिंगळे)

ट न न - ५
दस्तावेज क्र 29009/2099
982/980

म. का. सु. - २०,००,०००-०५-०५-२५/२५
 G. R. B. D. No. 1022/24 of 18-10-40
 De Ho. Desk No. 1521, & 47-26 T. Co. D. O. P. & S. Mumbai

म. गा. २४५
 R. ३. 24 m.

गाव नमना सान (अधिकार अभिलेख पत्रक)

[महाराष्ट्र जमीन मसुदा अधिकार अभिलेख आणि नोंदवहा (तयार करणे व सुविधीत करणे) विषय, १९७२ यातील नियम २, ५, ६ वगैरे.]


गाव पडवळ तालुका ठाणे

भूमापन क्रमांक २६	भूमापन क्रमांकाचा उपविभाग ३ अ	भूमापना पत्रकी	भोगवट्यावयाचे रून ७७७ ७७७	खाते क्रमांक ४५
शेताचे स्थानिक नाव			ठाणे महानगरपालिका ठाणे वगैरेचा ७७७	कुळाचे नाव ४५
सागवडीयोग्य क्षेत्र	हेक्टर	आर		इतर अधिकार २५०
.....	० ०६-६			
रकूण	० ०६-६			
पोटाखराद (सागवडीयोग्य नसलेले)-				
वर्ग (अ)	० ०२-५			
वर्ग (ब)				
रकूण	० ०६-९			
आकारणी	इयत्ते	फेते		
शुद्धी किंवा विशेष आकारणी	० १५			रीया वगैरे भूमापन चिन्हे

गाव नमना सान (पिकांची नोंदवहा)

[महाराष्ट्र जमीन मसुदा अधिकार अभिलेख आणि नोंदवहा (तयार करणे व सुविधीत करणे) विषय, १९७२ यातील नियम २९]

वर्ष	हंगाम	पिकावलील क्षेत्रांचा मास/दि							सागवडीसाठी उपलब्ध नसलेली जमीन			वर्ग	वर्गीय करणाचे नाव	वेत		
		मिळ पिकावलील क्षेत्र				भिन्न पिकावलील क्षेत्र			एक	दुसरे	तिसरे					
		पिकावलील क्षेत्राचे क्रमांक	वर्ग	अवकाश	पट्टा किंवा पुरविका-वलील क्षेत्र	वर्ग	अवकाश	अवकाश								
२०१०			३. अ.	३. अ.		३. अ.	३. अ.									
२०११																
२०११																
२०१२																
२०१२																
२०१३																
२०१३																
२०१४																
२०१४																
२०१५																



दिनांक ०५/०६/१६ पर्यंतची स्थिती. ७ 7 JUN 2019

(सहायक नोंदवहा अधिकारी)

ट न न - ५
दस्त क्र २१००९ / २०१९
१६३ / १५७

वे. का. नं. ५०,००,०००-८१६ एलएच*सीए/५४८
 G. R., R. D., No. 10022/24 of 18-10-40
 Do No. Dek-VI. 1582, dt. 4-7-86 From D. G. P. and S. Mumbai

म. गा. २४.म.
 R. V. 24 m.

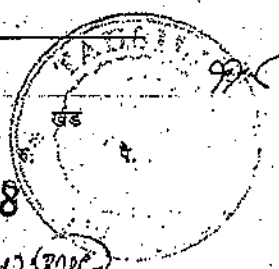
गाव नमुना सात (अधिकार अभिलेख पत्रक)

[महाराष्ट्र जमीन महसूल अधिकार अभिलेख आणि नोंदवहा (तयार करणे व सुस्थितीत ठेवणे) नियम, १९७९ यातील नियम ३, ५, ६ आणि ७]

गाव वज्रपती तालुका ठाणे

भूमापन क्रमांक	भूमापन क्रमांकाचा उपविभाग	भूमापना प्रकृती	भोगवट्यादाराचे नाव
३८	३ ब		वॉम्बे मॅटल लॅन्ड डेव्हलपर्स मॅन्यु फॅक्टरी कंपनी ७१९ (५०१)
पेटाचे स्थानिक नाव	(७१९) नॉ. ५०		
लागवडीयोग्य क्षेत्र	हेक्टर	आर	
	००१-५		
एकूण	००१-५		
पोटाखराब (लागवडीयोग्य नसलेले)-			
वर्ग (अ)	०००-५		
वर्ग (ब)			
एकूण	००२-०		
आकारणी	रुपये	पैसे	
शुडी किंवा विशेष आकारणी	००४		

घाते क्रमांक
 कुळाचे नाव
 १२८
 इतर अधिकार १३ (१०८)




सीमा आणि भूमापन चिन्हे

गाव नमुना बारा (पिकांची नोंदवही)

पुरवणी लागू झाल्यामुळे २४

[महाराष्ट्र जमीन महसूल अधिकार अभिलेख आणि नोंदवहा (तयार करणे व सुस्थितीत ठेवणे) नियम, १९७९ यातील नियम २६]

क्र	हंगाम	पिकाखालील क्षेत्रांचा तपशील							लागवडीसाठी उपलब्ध नसलेली जमीन		वर्ग	वर्ग
		मिठावा सॅक्रेट				पटक पिके व प्रत्येका-खालील क्षेत्र			एकूण	वर्ग		
		मिठावा सॅक्रेट क्रमांक	काल सिंचित	अकाल सिंचित	पिकाचे नाव	काल सिंचित	अकाल सिंचित	एकूण				
३	४	५	६	७	८	९	१०	११	१२	१३		
१	२	३	४	५	६	७	८	९	१०	११	१२	१३
१	२	३	४	५	६	७	८	९	१०	११	१२	१३
१०												
११												
२०११												
२०१२												
२०१३												
२०१४												
२०१५												
२०१६/१७												



दिनांक ०६/०६/१६ पर्यंतची स्थिती.

27 JUN 2019

(नितीश ज्ञानरायण पिंगळे)
 तलाठी राजा ओबळे