



पुणे महानगर

पुणे महानगर प्रदेश विकास प्राधिकरण, पुणे

Pune metropolitan Region Development Authority, Pune

स.नं. १५२ - १५३, महाराजा सयाजीराव गायकवाड उद्योग भवन, औंध, पुणे - ४११००७

S.No. 152-153, Maharaja Sayajirao Gaikwad Udyog Bhawan, Aundh, Pune - 411 007

Ph No. : 020- 259 33 344 / 356 / 333 / फोन. नं. ०२०- २५९ ३३ ३४४/ ३५६ / ३३३ Email: hqpmrda@gmail.com

सुधारीत विकास परवानगी व प्रारंभ प्रमाणपत्र

(मंजूर विकास नियंत्रण व प्रोत्साहन नियमावलीतील नियम क्र. ६.६.१ नुसार)

जा.क्र.: बीएमयु/मौ.माण/स.नं. ९८/१(पै) व इतर/प्र.क्र.७२३/२०-२१/भुखंड क्र.२

दि. ३१/०५/२०२१

प्रति,

मे. जाँयविले शापूरजी हाऊसिंग प्रा. लि.

तर्फे श्री. जितेश बोंडे,

पत्ता:- एसपी सेंटर ४१/४४ मिन्नु देसाई मार्ग,

कुलाबा, मुंबई-४००००५.

मौजे - माण, तालुका - मुळशी, जिल्हा- पुणे, येथील स.नं.- ९८/१ (पै), ९८/२, ९९/१, ९९/२ (पै), ९९/३ (पै), ९९/४ (पै), १०१/२ (पै), १०१/३ या एकूण क्षेत्र - १३३४९३.०० चौ.मी. क्षेत्रावरील भुखंड क्र. २, क्षेत्र - ३७८३२.४७ चौ.मी. समुह गृहबांधणी प्रकल्पामधील सुधारीत रेखांकन/ इमारत बांधकाम प्रस्ताव मंजूरीस्तव प्राधिकरणाकडे प्राप्त झाला आहे.

आपण प्रस्तावासोबत सादर केलेल्या कागदपत्रास अधिन राहून तसेच सोबतच्या परिशिष्ट ' अ ' मध्ये नमूद अटी व शर्तीस अधिन राहून उक्त प्रस्तावास विकास परवानगी व प्रारंभ प्रमाणपत्र देण्यात येत आहे.



महानगर आयुक्त

तथा

मुख्य कार्यकारी अधिकारी


मा. महानगर आयुक्त तथा मुख्य कार्यकारी अधिकारी यांचे मान्यतेने

पुणे महानगर प्रदेश विकास प्राधिकरण पुणेकरीता

मौजे - माण, तालुका - मुळशी, जिल्हा- पुणे, येथील स.नं.- ९८/१ (पै), ९८/२, ९९/१, ९९/२ (पै), ९९/३ (पै), ९९/४ (पै), १०१/२ (पै), १०१/३ या एकुण क्षेत्र - १३३४९३.०० चौ.मी. क्षेत्रावरील भुखंड क्र. २, क्षेत्र - ३७८३२.४७ चौ.मी. समुह गृहबांधणी प्रकल्पामधील सुधारीत रेखांकन/ इमारत बांधकाम प्रस्ताव

पुणे महानगर प्रदेश विकास प्राधिकरण, पुणे यांचेकडील दि- 39/09/2021 रोजीचे पत्र क्र. ७२३/२०-२१ सोबतचे परिशिष्ट 'अ'

- १) मंजूर नकाशाप्रमाणेच जागेचा विकास व बांधकाम करणे बंधनकारक राहिल.
- २) सदर विकास परवानगी व प्रारंभ प्रमाणपत्र दिल्यानंतर एक वर्षाच्या कालावधीपर्यंत बांधकाम सुरु करणे बंधनकारक राहिल. बांधकाम सुरु केल्याबाबत प्राधिकरणाला त्याप्रमाणे कळविणे त यावे. तदनंतर त्यापुढे आवश्यकतेनुसार विहित मुदतीमध्ये सदर परवानगी व प्रमाणपत्राचे नुतनीकरण करुन न घेतल्यास सदरचे परवानगी व प्रमाणपत्र संपुष्टात येईल.
- ३) प्रस्तावासोबत स.नं.- ९८/१ (पै), ९८/२, ९९/१, ९९/२ (पै), ९९/३ (पै), ९९/४ (पै), १०१/२ (पै), १०१/३ ची मोजणी बिनशेती मो.र.नं. ११६८/२०१९, दि. १४/१२/२०१९ ने केलेल्या वहीवाटीचे मोजणी नकाशातील हद्दीचे तसेच जागेच्या मालकी / वहीवाटीबाबत अर्जदाराने /विकासकाने/ जमीनमालकाने याबाबत सादर केलेल्या प्रतिज्ञापत्राचे अधिन राहून परवानगी देण्यात येत आहे. सदर जमिनीचे वहीवाटीचे/ हद्दीचे अनुषंगाने अथवा इमारतीबाबत कोणतेही व्यक्तिगत वाद/ न्यायालयीन वाद उद्भवलेस त्याची सर्वस्वी जबाबदारी अर्जदार / विकासक / जमिनमालक यांची राहिल. ज्या जागेची मालकी / वहीवाट, अर्जदार /विकासक / जमिनमालक यांची नाही अशा कोणत्याही जमिनीवर सदर परवानगीव्दारे विकास अनुज्ञेय राहणार नाही.
- ४) प्रस्तुतच्या जमिनीवर आर्थिक संस्थाचा बोजा असल्यास त्यास अर्जदार / जमीनमालक /विकासक सर्वस्वी जबाबदार राहतील.
- ५) नागरी जमीन (कमाल धारणा व विनियम) अधिनियम, १९७६ हा निरसित झाला असल्याने या अधिनियमांतर्गत बाबींकरिता प्रस्तावासोबत आपण रु. ५००/- च्या स्टॅम्प पेपरवरील दिनांक १६/१२/२०२० रोजी नोटरी ममता शहा यांचेसमोर केलेले विहित नमुन्यातील शपथपत्र व बंधपत्र क्र. ११४२७/२०२० सादर केले आहे. सदर शपथपत्र व बंधपत्रास अधिन राहून सदर बांधकाम परवानगी देण्यात येत आहे. त्याबाबतची संपूर्ण जबाबदारी अर्जदार /जमीनमालक /विकासक यांची राहिल सदर शपथपत्र व बंधपत्रातील माहिती चुकीची अथवा दिशाभूल करणारी आढळून आल्यास झालेले बांधकाम अनधिकृत समजून कारवाईस पात्र राहिल.
- ६) विषयांकित जमिनीवर कोणतेही विकास कार्य सुरु करण्यापूर्वी रेखांकन जागेवर सिमांकित करुन भूमि अभिलेख खात्याकडून प्रमाणित करुन घेणे बंधनकारक आहे. मंजूर रेखांकनानुसार जागेवरील सिमांकन झाल्यानंतर, भूखंडाचे क्षेत्रफळ, रस्त्यांची रुंदी, १५% सुविधा भुखंड व १०% खुल्या जागेचे क्षेत्र मंजूर रेखांकनात दर्शविल्यापेक्षा कमी भरता कामा नये. यामध्ये कोणताही बदल झाल्यास रेखांकन पुन्हा मंजूर करुन घेणे बंधनकारक राहिल. अशा प्रमाणित रेखांकनाची प्रत प्राधिकरणास सादर करुन त्यास अंतिम मंजूरी घेतल्याशिवाय कोणताही विकास करता येणार नाही.



मौजे - माण, तालुका - मुळशी, जिल्हा- पुणे, येथील स.नं.- ९८/१ (पै), ९८/२, ९९/१, ९९/२ (पै), ९९/३ (पै), ९९/४ (पै), १०१/२ (पै), १०१/३ या एकुण क्षेत्र - १३३४९३.०० चौ.मी. क्षेत्रावरील भुखंड क्र. २, क्षेत्र - ३७८३२.४७ चौ.मी. समुह गृहबांधणी प्रकल्पामधील सुधारीत रेखांकन/ इमारत बांधकाम प्रस्ताव

तसेच मंजूर रेखांकनानुसार अंतर्गत रस्ते, सुविधा भूखंडातील क्षेत्र त्याचप्रमाणे मंजूर प्रादेशिक योजनेचे रस्ते / रस्ता रुंदीने बांधित क्षेत्र जागा मालकास/ विकासकास वाढीव चटईक्षेत्राच्या बदलात संबंधित नियोजन प्राधिकरणाकडे हस्तांतरित करावयाचे झाल्यास अशा अनुषंगिक क्षेत्राची मोजणी जागा मालकाने /विकासकाने संबंधित भूमी अभिलेख विभागाकडे रितसर अर्ज करून घेणे बंधनकारक राहिल. तदनंतर अशा क्षेत्राखालील जमिनीचे खरेदीखत संबंधित नियोजन प्राधिकरणाचे नावाने जागा मालकाने /विकासकाने स्वखर्चाने करून देऊन तसा ७/१२ उतारा व त्याप्रमाणे प्रत्यक्ष जागेचा ताबा दिल्यानंतरच अशा क्षेत्राचा वाढीव चटई क्षेत्र मिळणेबाबत आवश्यक त्या बांधकाम नकाशा व अनुषंगिक कागदपत्रासह अर्ज करण्यास अर्जदार पात्र राहतील.

- ७) मंजूर नकाशात दर्शविलेप्रमाणे नियोजित बांधकामापासुन पुढील, मागील व बाजुची सामासिक अंतरे प्रत्यक्षात जागेवर कायम व खुली ठेवणे आवश्यक राहिल.
- ८) रेखांकनातील भूखंड व नियोजित इमारतीचा वापर फक्त मंजूर नकाशानुसार रहिवास + वाणिज्य याप्रमाणे अनुज्ञेय केलेल्या वापरासाठी करणे बंधनकारक राहिल. इमारतीच्या वापरात बदल करावयाचा असल्यास त्यास प्राधिकरणाची पूर्वमंजूरी घ्यावी लागेल.
- ९) इमारतीचे जोता तपासणीसाठी अर्ज करताना अकृषिक परवानगी आणि परवानाधारक, वास्तुविशारद/ अभियंता /स्ट्रक्चरल अभियंता/ सुपरवायझर यांचे प्रमाणपत्र सादर करणे बंधनकारक राहिल, त्याचप्रमाणे भोगवटा प्रमाणपत्रासाठी अर्ज करताना बांधकाम प्रस्तावांतर्गत जमिनीचे महसूल /भूमी अभिलेखात एकत्रिकरण /उपविभागणी केलेला अद्यावत ७/१२ उतारा /प्रॉपर्टी कार्ड व मोजणी नकाशा सादर करणे बंधनकारक राहिल.
- १०) इमारतीचे मंजूर नकाशानुसार जोत्यापर्यंतचे बांधकाम पूर्ण झाल्यानंतर जोते तपासणी प्रमाणपत्र प्राप्त करून घेता पुढील बांधकाम केल्यास सदरचे बांधकाम अनधिकृत समजण्यात येऊन असे बांधकाम दंडात्मक कार्यवाहीस पात्र राहिल.
- ११) अभिन्यासातील रस्ते, व खुली जागा यांची देखभाल व अभिन्यासामध्ये दर्शविलेले वर्गीकृत /प्रादेशिक योजना रस्ते/ रस्ता रुंदीकरणातील क्षेत्र सर्व जनतेच्या वापरासाठी तसेच शेजारच्या जमीनमालकास वापरण्यास खुले ठेवणे बंधनकारक राहिल.
- १२) रेखांकनातील रस्ते, गटारे, खुली जागा इत्यादी अर्जदारांने/ विकासकांने /जमीनमालकाने भुखंड/ सदनिका वितरित करण्यापूर्वी जागेवर स्वखर्चाने व समाधानकारकरित्या विकसित करणे आवश्यक आहे.
- १३) नियोजित बांधकामातील मजल्यांची संख्या व उंची, मंजूर रेखांकन/बांधकाम नकाशांवर दर्शविल्यापेक्षा जास्त असता कामा नये.
- १४) नियोजित बांधकामाचे क्षेत्र, भूखंडावर अन्य बांधकाम अस्तित्वात असल्यास त्यासह एकुण बांधकाम क्षेत्र, सुविधा क्षेत्र व प्रादेशिक योजन रस्ते/रस्तारुंदी क्षेत्र नकाशावर दर्शविलेनुसार प्रत्यक्ष जागेवर असणे आवश्यक आहे.



मौजे - माण, तालुका - मुळशी, जिल्हा- पुणे, येथील स.नं.- ९८/१ (पै), ९८/२, ९९/१, ९९/२ (पै), ९९/३ (पै), ९९/४ (पै), १०१/२ (पै), १०१/३ या एकुण क्षेत्र - १३३४९३.०० चौ.मी. क्षेत्रावरील भूखंड क्र. २, क्षेत्र - ३७८३२.४७ चौ.मी. समुह गृहबांधणी प्रकल्पामधील सुधारीत रेखांकन/ इमारत बांधकाम प्रस्ताव

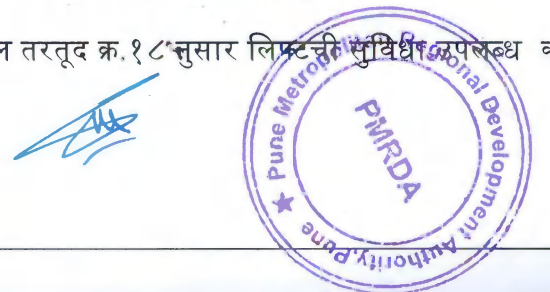
- १५) जागेतील/ जागेलगतच्या नाल्याच्या/ नदीच्या नैसर्गिक प्रवाहास अडथळा येईल, असे कोणतेही बांधकाम करता येणार नाही. त्याचप्रमाणे उक्त जमिनीवरील विकास करताना जागेवरील भूपृष्ठ रचनेमध्ये अनाधिकृत बदल करता येणार नाहीत. सदर अटीचा भंग करून विकास केल्याने दुर्घटना घडल्यास त्याची जबाबदारी अर्जदार / विकासक/ जमिनमालक यांची राहिल.
- १६) स्टिल्ट भविष्यात बंदिस्त करण्यात येऊ नये. तसेच स्टिल्टचा वापर फक्त पार्किंगसाठीच करण्यात यावा.
- १७) स्ट्रक्चरल इंजिनियर / डिझायनर यांनी तयार केलेल्या Structural Design नुसार प्रत्यक्ष जागेवर विकास करणेची जबाबदारी विकासक व सुपरवायझर यांची संयुक्तिक राहिल.
- १८) अर्जदार / विकासक/ जमिनमालक यांनी दि. १६/१२/२०२०, क्र. ११४२७/२०२० अन्वये दिलेल्या शपथपत्रास अधिन राहून ही परवानगी देण्यात येते असून प्रमाणित विकास नियंत्रण आणि प्रोत्साहन नियमावलीमधील सर्व नियम आणि भारतीय मानक ब्युरोने विहित केलेल्या सुरक्षा प्रमाणकांचे पालन करणे अर्जदार / विकासक/ जमिनमालक यांचेवर बंधनकारक राहिल.(नियम क्र. ७.१)
- १९) शासन नगर विकास विभागाकडील दि.१९/११/२००८ चे निदेश क्र. टिपीव्ही-४३०८/४१०२/ प्र.क्र.३५९/०८/नवि-११ नुसार अर्जदार / विकासक/ जमिनमालक व वास्तुविशारद यांनी बांधकाम नकाशामध्ये प्रत्येक सदनिकेचे एकूण चर्टईक्षेत्र (Carpet area) नमूद केलेले आहे. सदर नमूद चर्टई क्षेत्रा (Carpet area) बाबत आकडेमाडे, गणितीय चुका इ. बाबत वास्तुविशारद व अर्जदार / विकासक/ जमिनमालक संयुक्तिकरित्या जबाबदार राहतील.
- २०) नियोजित इमारतीसाठी/ विकासासाठी आवश्यक असणाऱ्या पिण्याच्या पाण्याची सोय आपण अश्वसित केलेल्या सक्षम प्राधिकरणाने/ ग्रामपंचायतीने न केल्यास या प्रकल्पातील सदनिका हस्तांतरणापूर्वी पिण्याच्या पाण्याची आवश्यक ती पूर्तता अर्जदार / विकासक / जमिन मालक यांनी स्वखर्चाने प्रत्यक्ष वापरापूर्वी करणे आवश्यक आहे. त्याचप्रमाणे सांडपाण्याची व मैला निर्मुलनाची सुयोग्य व्यवस्था प्रत्यक्ष वापरापूर्वी करणे बंधनकारक राहिल.
- २१) ओला व सुक्या कचऱ्याकरिता सदर जागेत स्वतंत्र कंटेनरची सोय करणे आवश्यक राहिल. विघटन होण्याच्या ओल्या कचऱ्यासाठी गांडुळखत प्रकल्प अर्जदार / विकासक/ जमिनमालक यांनी स्वखर्चाने करावयाचा आहे.
- २२) सदर जमिनीचे क्षेत्रफळ ५०० चौ.मी. पेक्षा जास्त आहे. त्यामुळे प्रत्येक ८० चौ.मी. क्षेत्रासाठी एक झाड याप्रमाणे वृक्ष लागवड करणे व त्याची जोपासणा करणे अर्जदार/ विकासक /जमिनमालक यांचेवर बंधनकारक राहिल.
- २३) शासन निदेशानुसार बांधकाम करताना प्लाय अॅशचा वापर करणे बंधनकारक राहिल.
- २४) सौर उर्जेवर पाणी तापवण्यासाठीची यंत्रणा अर्जदार/ विकासक/ जमिनमालक यांनी इमारतीचे वापरापूर्वी स्वखर्चाने करावयाची आहे.

[Handwritten Signature]



मौजे - माण, तालुका - मुळशी, जिल्हा- पुणे, येथील स.नं.- ९८/१ (पै), ९८/२, ९९/१, ९९/२ (पै), ९९/३ (पै), ९९/४ (पै), १०१/२ (पै), १०१/३ या एकुण क्षेत्र - १३३४९३.०० चौ.मी. क्षेत्रावरील भुखंड क्र. २, क्षेत्र - ३७८३२.४७ चौ.मी. समुह गृहबांधणी प्रकल्पामधील सुधारीत रेखांकन/ इमारत बांधकाम प्रस्ताव

- २५) वेस्ट वॉटर ट्रीटमेंट प्लँट उभारणे अर्जदार/ विकासक/ जमिनमालक यांचेवर बंधनकारक असून पाण्याचा फेरवापर बगीचा, झाडाची जोपासणा यासाठी करणे आवश्यक आहे.
- २६) प्रारंभ प्रमाणपत्र दिलेल्या कोणत्याही इमारतीचे बांधकाम पुर्ण झाल्यानंतर मंजूर विकास नियंत्रण व प्रोत्साहन नियमावलीतील नियम क्र. ७.५ नुसार पुर्णत्वाचे अर्जदार/ विकासक/ जमिनमालक यांनी सादर करून नियम क्र. ७.६ नुसार भोगवटा प्रमाणपत्र प्राप्त करून घेतल्याखेरीज कोणत्याही इमारतीचा भागशः / पुर्णतः वापर सुरु केल्यास अर्जदार/ विकासक/ जमिनमालक कारवाईस पात्र राहिल.
- २७) प्रमाणित विकास नियंत्रण आणि प्रोत्साहन नियमावलीमधील तरतूद क्र. ६.२.६.१ नुसार विशेष इमारतीबाबत :-
- a) प्रमाणित विकास नियंत्रण व प्रोत्साहन नियमावलीमधील तरतूद क्र. १२.६(b) नुसार प्रस्तावित इमारती सभोवताली ६.०० मी रुंदीचे पाथवे किमान ४५ टन वजनाचे फायर इंजिनचा भार पेलु शकेल या प्रमाणे डिझाईन करून विकसित करणे अर्जदार/ विकासक/ जमिनमालक यांचेवर बंधनकारक आहे.
- b) अर्जदार/ विकासक/ जमिनमालक यांनी प्रस्ताविल्यानुसार सर्व उंच इमारती स्टिल्ट वर असणे आवश्यक राहिल त्याचबरोबर वाहनतळ सुविधा प्रमाणित विकास नियंत्रण आणि प्रोत्साहन नियमावलीमधील तरतूद क्र. १६.१ नुसार प्रस्तावित करणे आवश्यक राहिल.
- c) नगर विकास विभागाच्या दि. २८.८.२००९ रोजीच्या अधिसूचना प्रमाणे नियम क्र. ४ मधील टिप - ii प्रमाणे पुणे / पिंपरी- चिंचवड महानगरपालिकेच्या मुख्य अग्निशमन अधिकारी / संचालक, महाराष्ट्र फायर सर्व्हिसेस, मुंबई / पुणे महानगर प्रदेश विकास प्राधिकरण यांनी १५ मी पेक्षा उंच इमारतीच्या नियोजनात बदल करणे आवश्यक झाल्यास पुन्हा संबंधित मुख्य अग्निशमन अधिकारी/संचालक यांची मंजूरी घ्यावी लागेल. तसेच प्रत्येक इमारतीमधील एक स्टेअरकेस व एक लिफ्ट NBC मधील तरतूदी प्रमाणे आग प्रतिरोधक असणे आवश्यक आहे. तसेच उंच इमारतीचे नियोजनानुषंगाने पुणे महानगर प्रदेश विकास प्राधिकरण यांनी पत्र क्र. FPM/३५९/२०१९, दि.२३/०९/२०१९ ने दिलेल्या Provisional Fire N.O.C. मधील अटी/ शर्तीची पूर्तता करणे अर्जदार / विकासक/ जमिनमालक यांचेवर बंधनकारक राहिल.
- d) प्रमाणित विकास नियंत्रण आणि प्रोत्साहन नियमावलीमधील तरतूद क्र. ६.२.६.१ नुसार बाबींची पूर्तता तसेच अग्निप्रतिबंधक उपाययोजनाबाबत भाग-४ मधील बाबींची पूर्तता करणे अर्जदार / विकासक/ जमिनमालक बंधनकारक राहिल.
- e) नेहमीच्या वापरासाठीच्या पाणी पुरवठ्याशिवाय अग्निप्रतिबंधक व्यवस्थेकरीता, पाणीपुरवठा बाबतची पूर्तता अर्जदार /विकासक/ जमिनमालक यांनी स्वखर्चाने, स्वजबाबदारीवर करणे आवश्यक राहिल.
- f) प्रमाणित विकास नियंत्रण आणि प्रोत्साहन नियमावलीमधील तरतूद क्र.१८ नुसार लिफ्टची सुविधा उपलब्ध करून देणे आवश्यक राहिल.




मौजे - माण, तालुका - मुळशी, जिल्हा- पुणे, येथील स.नं.- ९८/१ (पै), ९८/२, ९९/१, ९९/२ (पै), ९९/३ (पै), ९९/४ (पै), १०१/२ (पै), १०१/३ या एकुण क्षेत्र - १३३४९३.०० चौ.मी. क्षेत्रावरील भुखंड क्र. २, क्षेत्र - ३७८३२.४७ चौ.मी. समुह गृहबांधणी प्रकल्पामधील सुधारीत रेखांकन/ इमारत बांधकाम प्रस्ताव

- g) अशा इमारतींचे Structural Design हे भुकंप प्रतिबंधक असणे आवश्यक राहिल. अर्जदाराने / विकासकाने/ जमिनमालकाने इमारतीचे Structural Stability बाबत नोंदणीकृत Structural Engineer चे प्रमाणपत्र संबंधित अग्निशमन अधिकारी यांचेकडे व या प्राधिकरणाकडे दाखल करणे आवश्यक राहिल.
- h) भोगवटा प्रमाणपत्र देण्यापूर्वी सर्व अग्निशमन यंत्रणा व सुविधांची पूर्तता करून सदर यंत्रणा सुस्थितीत कार्यान्वित असलेबाबत अग्निशमन विभागाकडील अंतिम नाहरकत प्रमाणपत्र सादर करणे अर्जदार / विकासक/ जमिनमालक यांचेवर बंधनकारक राहिल.
- i) पुणे महानगर प्रदेश विकास प्राधिकरण यांनी पत्र क्र. FPM/३५९/२०१९, दि.२३/०९/२०१९ अन्वये ना हरकत दाखला व सोबतचे नकाशे सांक्षातीक केलेले आहेत. सदरचे नकाशामध्ये मंजूरी देताना फेरबदल झाल्यास अशा नियोजनास संबंधित मुख्य अग्निशमन अधिकारी/ संचालक यांचे सुधारित ना हरकत प्रमाणपत्र घेणे बंधनकारक आहे.
- २८) मोठ्या इमारत बांधकामाच्या ठिकाणी काम करणाऱ्या मजुरांमधील गरोदर माता, स्तनदा माता आणि त्यांच्यासोबत असणाऱ्या ० ते ६ वर्षे वयोगटातील मुलांकरिता शेड बांधणे, शौचालय व पिण्याच्या पाण्याची व्यवस्था, पाळणाघर इ. तात्पुरत्या सुविधा कंत्राटदार किंवा बांधकाम विकासक यांनी करणे आवश्यक आहे.
- २९) केंद्र शासनाच्या Ministry of Civil Aviation अन्वये इमारतीच्या उंचीवर बंधने घालण्यात आलेली आहेत. Aviation विभागाच्या सुधारीत Color Coded Zoning Map नुसार प्रस्तावाखालील जागा N6 मध्ये समाविष्ट आहे. त्या ठिकाणी अनुक्रमे ७३७ मी अनुज्ञेय होत आहे. प्राधिकरणाकडील ELU नकाशानुसार सदर जागेची MSL ही ५७५ मी. आहे. व रहिवास इमारत उंची कमाल ६८.१५ मी आहे. त्यामुळे एकुण MSL ही ६३७.६५ मी. असल्यामुळे Aviation विभागाचे ना हरकत घ्यावयाची आवश्यकता नाही. तरी सदर बंधनाच्या अनुषंगाने भविष्यात आवश्यक असल्यास Ministry of Defence कडून Defence NOC घेणे अर्जदार / विकासक/ जमिनमालक यांचेवर बंधनकारक राहिल.
- ३०) विषयांकित प्रकल्पामध्ये पर्यावरण विभागाकडून दि.३१/०३/२०२० रोजी FSI - ८४७८४.५३ चौ.मी. व Non FSI ७८०७४.८९ चौ.मी. असे एकुण बांधकाम क्षेत्र- १६२८५९.४२ चौ.मी. करिता State Environment Assessment Authority कडून Environment Clearance प्रमाणपत्र प्राप्त आहे. त्यामधील अटी व शर्ती अर्जदार/विकासक/जमिनमालक यांचेवर बंधनकारक राहिल.
- ३१) प्रस्तुत जमिनीवर भविष्यात छाननी शुल्क, प्रिमीयम शुल्क, विकास शुल्क, कामगार कल्याण उपकर इत्यादी बाबतच्या रकमेची बाकी उद्ध्वलत्यास सदर रकूम प्राधिकरणाकडे जमा करणे अर्जदार यांचेवर बंधनकारक राहिल.
- ३२) प्राधिकरणाकडील जा.क्र. बीएमयु/१६४/१८-१९, दि. ०७/०८/२०१८ अन्वये देण्यात आलेल्या विकास परवानगी व प्रारंभ प्रमाणपत्रामधील अटी व शर्ती अर्जदार / विकासक/ जमिनमालक यांचेवर बंधनकारक राहिल.
- ३३) अर्जदार यांनी सादर केलेली कोणतीही माहिती अथवा कागदपत्रे ही चुकीची/दिशाभूल करणारी आढळल्यास प्रस्तुतची विकास परवानगी व प्रारंभ प्रमाणपत्र रद्द समजणेत येईल.

प्रस्तावासोबतच्या रेखांकन/बांधकाम नकाशांचे दोन संच स्वाभांकित करून सोबत हार्डकोपी असून प्रस्तावासोबतची अन्य सर्व कागदपत्रे प्राधिकरणाच्या अभिलेखार्थ राखून ठेवण्यात येत आहेत.





मौजे - माण, तालुका - मुळशी, जिल्हा- पुणे, येथील स.नं.- ९८/१ (पै), ९८/२, ९९/१, ९९/२ (पै), ९९/३ (पै), ९९/४ (पै), १०१/२ (पै), १०१/३ या एकुण क्षेत्र - १३३४९३.०० चौ.मी. क्षेत्रावरील भुखंड क्र. २, क्षेत्र - ३७८३२.४७ चौ.मी. समुह गृहबांधणी प्रकल्पामधील सुधारीत रेखांकन/ इमारत बांधकाम प्रस्ताव

३३) INDIAN AIRFORCE AERODROMES च्या मार्गदर्शकानुसार खालीलप्रमाणे अटी शर्तीचा समावेश करण्यात येत आहे:

- अर्जदार यांनी Appendix C व F मध्ये सादर केलेली कोणतीही माहिती अथवा कागदपत्रे ही चुकीची/दिशाभूल करणारी आढळल्यास प्रस्तुतची विकास परवानगी व प्रारंभ प्रमाणपत्र रद्द समजणेत येईल.
- Appendix D1 नुसार खालीलप्रमाणे अटी व शर्ती अर्जदारांवर बंधनकारक राहतील.
- विमान वायुवाहनाच्या सानिध्यात उत्पन्न होणा-या कंपन /हानी व ध्वनी प्रदूषणामुळे रहिवासी यांनी तक्रार केल्यास त्याअनुषंगाने मोबदला अनुज्ञेय होणार नाही.
- मंजूर नकाशात दर्शविल्या व्यतिरिक्त कोणतेही अधिक बांधकाम जसे की, रेडिओ /वीज प्रतिबंधक /पाईप /पाण्याची टाकी व इतर प्रस्तावित करता येणार नाही .
- Appendix D2 नुसार विमान तळापासून ८ कि मी अंतरात धुराचा धोका निर्माण होणार नाही अशा प्रकारचे तेल दाहक ,विद्युत भट्टी व इतर इंधन वापरणे कारखाना /आद्योगिक प्रकल्पा मध्ये बंधनकारक राहिल.
- Appendix D 3 नुसार ICAO Annex 14 व IS 5613 मधील Chapter 6 मध्ये नमूद केल्यानुसार योग्य अडथळा दर्शविणारी चिन्हे व दिवे पुरविणे अर्जदार यांच्यावर बंधनकारक राहिल व नियमातील तरतुदीनुसार त्यामध्ये वेळोवेळी बदल/ सुस्थितीत ठेवणे व दुरुस्ती करणे आवश्यक राहिल .
- Appendix E नुसार सादर प्रकल्पामध्ये परदेशी राष्ट्रांचे कामगार कार्यरत असल्यास वेळोवेळी त्याबाबत तपशील व संबंधित कागदपत्र सादर करणे अर्जदार यांच्यावर बंधनकारक राहिल.



मा. महानगर आयुक्त तथा मुख्य कार्यकारी अधिकारी यांचे मान्यतेने

महानगर आयुक्त

तथा

मुख्य कार्यकारी अधिकारी

पुणे महानगर प्रदेश विकास प्राधिकरण पुणेकरीता