

अहवाल दिनांक : 11/07/2019

गाव नमुना सात
अधिकार अभिलेख पत्रक

| महाराष्ट्र जमीन महसूल अधिकार अभिलेख आणि नोंदवहा (तयार करणे व सुस्थितीत ठेवणे) नियम, १९७९ यातील नियम ३५,६ आणि ६ |

गाव :- सारंगपुरी तालुका :- शहापूर जिल्हा :- ठाणे शेवटचा फेरफार क्रमांक : 2495 व दिनांक : 27/03/2019
भुमापन क्रमांक व उपविभाग : 284/111

भुमापन क्रमांक व उपविभाग 284/111	भू-धारणा पध्दती भोगवटारदार वर्ग - I	भोगवटारदाराचे नांव				प्लॉट क्रमांक
शेताचे स्थानिक नाव :-		क्षेत्र	आकार	घ.ख.	फ.का	प्लॉट क्रमांक
क्षेत्र एकक	आर.च.मी	मधुकर भगवान पडवळ	2.16.00	4.32	(2495)	1144 828
विन शेती	2.16.00	सतोष मावळाराम फरब			(2495)	कळाचे नाव
विन शेती आकारणी	4.32	-----सामाईक क्षेत्र-----				इतर अधिकार
जिरायत	-					
बागायत	-	विनांद रणमिंग नाप्रकर			(2495)	
हरी	-	मधेना विनांद नाप्रकर			(2495)	
वरकस	-	-----सामाईक क्षेत्र-----	2.16.00	4.32		
इतर	-					
एकूण क्षेत्र	-					
पोट-खताव (लागवडीस अयोग्य)						
वर्ग (अ)	-					
वर्ग (ब)	-					
एकूण घ.ख.	0.00.00					
आकारणी	0.00					
वर्टी क्रिया विशेष	-					
आकारणी						

जने फेरफार क्र. (1588),(2225)

सामाईक भुमापन चिन्ह

गाव नमुना बारा
पिकांची नोंदवही

| महाराष्ट्र जमीन महसूल अधिकार अभिलेख आणि नोंदवहा (तयार करणे व सुस्थितीत ठेवणे) नियम, १९७९ यातील नियम २९ |

गाव :- सारंगपुरी तालुका :- शहापूर जिल्हा :- ठाणे शेवटचा फेरफार क्रमांक : 2495 व दिनांक : 27/03/2019
भुमापन क्रमांक व उपविभाग : 284/111

वर्ष	हेगाव	पिकाखालील क्षेत्राचा तपशील							लागवडीसाठी उपलब्ध		जल	जमा	
		मिश्र पिकाखालील क्षेत्र					निर्भळ पिकाखालील क्षेत्र		समलेली जमीन				मिळताये
		घटक पिके व प्रत्येकाखालील क्षेत्र											
मिश्र पिकाचे	जल	अजल	पिकाचे	जल	अजल	पिकाचे	जल	अजल	स्वरूप	क्षेत्र	मिळताये	जमा	
नाव	मिळित	मिळित	नाव	मिळित	मिळित	नाव	मिळित	मिळित			मिळित	जमा	
(१)	(२)	(३)	(४)	(५)	(६)	(७)	(८)	(९)	(१०)	(११)	(१२)	(१३)	(१४)
			आर. चो.मी	अजल चो.मी		आर. चो.मी	अजल चो.मी		आर. चो.मी	अजल चो.मी		आर. चो.मी	अजल चो.मी

"या प्रमाणित प्रतीसाठी फी म्हणून १५/- रुपये मिळाले."

दिनांक :- 11/07/2019

सांकेतिक क्रमांक :- 27210011027734000072019146

(नाव :- कृषिमाग विकास)

तलाठी साडा :- यशवंत

प्र. तलाठी सजा धरुड
ता.शहापूर जि.ठाणे

गाव नमुना ६
फेरफार नोंदवही (फेरफार पत्रक)

| महाराष्ट्र जमीन महसुल अधिकार अभिलेख आणि नोंदवह्या (तयार करणे व मुस्थितीत ठेवणे) नियम, १९७१ यातील नियम ६. |

गाव :- सांगपुरी

तालुका :- शहापूर

जिल्हा :- ठाणे

नोंदीचा अनुक्रमांक	संपादन केलेल्या अधिकाराचे स्वरूप	परिणाम झालेले भुमापन व उपविभाग क्रमांक	अधिकार्याचे नाव , आद्याक्षरी व श्रेय
2495	नोंदीचा प्रकार : खेदी फेरफाराचा दिनांक : 05/03/2019 माहिती मिळालेला दिनांक :- 05/03/2019 लिहून देणार :- 1) मधुकर भगवान पडवळ, 2) सतोष सावळानाम पत्र, 3) मधुकर भगवान पडवळ यांचे तर्फे कु.मु. म्हणून सही करणार विनोद वेल्युधन (खाता क्र. 144), क्षेत्र 2.1600 आर.चौ.मी पैकी 2.1600 आर.चौ.मी आणि पोटखराब क्षेत्र 0.0000 आर.चौ.मी यांचे गट क्रमांक/सर्व्हे क्रमांक 284/111 हे त्यांनी लिहून घेणार :- 1) सुचेता विनोद ताम्रकर, 2) विनोद रणसिंग ताम्रकर, (खाता क्र. :- 828) 2.1600 आर.चौ.मी पोटखराब क्षेत्र 0.0000 आर.चौ.मी यांना दुय्यम निबंधक शहापूर यांचेकडील दस्त क्रमांक 7187 वर्ष 2017 दिनांक 26/10/2017 प्रमाणे रक्कम रुपये 6,45,000/- घेऊन खेदी दिलेले अपत्रक वरून खेदी घेणार यांचे नावे दाखल केले. नोंद: सुची क्र. 2 वरून नोंद. हितसंबंधितांना नोटीस बजावल्याचा दि. फेरफार नोंद निर्णतीचा दि. 27/03/2019 (काशिराम शिवराम लोणारे) तलाठी सांगपुरी साझा धसई ता. शहापूर जि. ठाणे	284/111 एकूण :- 1	वर्दी अर्ज पाहिला. नोटीस लागू. दुय्यम निबंधक शहापूर यांचेकडील दस्त क्रमांक 7187 वर्ष 2017 दिनांक 26/10/2017 या फेरफारिला. खेदी अर्जित झालेला. सत्रात सही नोंद प्रमाणित (संकर किसन डामरे) मंडळ अधिकारी :- विन्वदवलो ता. शहापूर जि. ठाणे दि. : 27/03/2019

"या प्रमाणित प्रतीसाठी फी म्हणून १५/- रुपये मिळाले."

दिनांक :- 11/07/2019

सांकेतिक क्रमांक :- 27210011027734000072019345

(नाव :- काशिराम शिवराम लोणारे)

तलाठी साझा :- धसईता :- शहापूर जि :- ठाणे

तलाठी सजल धसई
ता. शहापूर जि. ठाणे



[महाराष्ट्र जमीन महसूल अधिकार अभिलेख आणि नोंदवह्या (नयान करणे व सर्मथनीत ठेवणे) नियम, १९७१ यातील नियम ३ आणि ४]

गाव नमुना बांदा तालुका बांदा

सापन क्रमांक	भूमागन क्रमांकाचा उपविभाग	भूधारणा पद्धती	सांगवटादाराचे नाव	खाते क्रमांक
४०	५		(273) मातू शिवशाम पिशे नाग जयराव पिशे कुण्ठा जयराव पिशे वासिनाथ जयराव पिशे जिजाबाई जोषाव कुडव	कुळाचे नाव खंड सं
वे स्थानिक नाव	लागवडीयोग्य क्षेत्र	हेक्टर	आर	इतर अधिकार
		५.०५-०		नांदकिशोर शिवशामपिशा ज्योती नंदकिशोर राठी
खराब (लागवडीयोग्य नसलेले)-		५-०५-०		(९१९२)
वर्ग (अ)		०.५९-०		लक्ष्मण पांडुरंग पिशे बाबू, प्रदीप, मधुकर, जयका, प्रभाबाई शम्भूराव पट्ट
कारणी		५.६४-०		(९२९६) (९३०३)
डी किंवा विशेष आकारणी		४ ६६		जिजाबाई कुडव शिवशामपिशा राठी ज्योती नंदकिशोर राठी

गाव नमुना बारा (पिकाची नोंदवह्या) २५०६

158

[महाराष्ट्र जमीन महसूल अधिकार अभिलेख आणि नोंदवह्या (नयान करणे व सर्मथनीत ठेवणे) नियम, १९७१ यातील नियम ३ आणि ४]

वर्ग	हंगा म	पिकाखालील क्षेत्रांचा तप					निरभेत पिकाखालील क्षेत्र					मालकी
		मध्य पिकाखालील क्षेत्र		घटक पिके व प्रत्यक्षा-खालील क्षेत्र			निर्भेत पिकाखालील क्षेत्र		जमीन			
		मिथ्याणाचा संकेत क्रमांक	अजल सिंचित	पिकाचे नाव	जल सिंचित	अजल सिंचित	पिकाचे नाव	जल सिंचित	अजल सिंचित	स्वरूप	क्षेत्र	
१	२		हे आ		हे आ	हे आ	हे आ	हे आ				

Handwritten notes and scribbles on the right side of the table, including a large circle and wavy lines.

	५	६	७	८	९	१०	११	१२	१३	१४	१५
	हे. आ.	हे. आ.	हे. आ.	हे. आ.		हे. आ.	हे. आ.		हे. आ.		
२०३					५-५-०						३
२०४					५-५-०						३
२०५					५-५-०						३
२०६					५-५-०						३
२०७					५-५-०						३
२०८					५-५-०						३
२०९					५-५-०						३
२१०					५-५-०						३
२११					५-५-०						३
२१२					५-५-०						३
२१३					५-५-०						३
२१४					५-५-०						३
२१५					५-५-०						३
२१६					५-५-०						३
२१७					५-५-०						३
२१८					५-५-०						३
२१९					५-५-०						३
२२०					५-५-०						३
२२१					५-५-०						३
२२२					५-५-०						३
२२३					५-५-०						३
२२४					५-५-०						३
२२५					५-५-०						३
२२६					५-५-०						३
२२७					५-५-०						३
२२८					५-५-०						३
२२९					५-५-०						३
२३०					५-५-०						३
२३१					५-५-०						३
२३२					५-५-०						३
२३३					५-५-०						३
२३४					५-५-०						३
२३५					५-५-०						३
२३६					५-५-०						३
२३७					५-५-०						३
२३८					५-५-०						३
२३९					५-५-०						३
२४०					५-५-०						३
२४१					५-५-०						३
२४२					५-५-०						३
२४३					५-५-०						३
२४४					५-५-०						३
२४५					५-५-०						३
२४६					५-५-०						३
२४७					५-५-०						३
२४८					५-५-०						३
२४९					५-५-०						३
२५०					५-५-०						३

गाव नमुना सात (अधिकार अभिलेख पत्रक)

[महाराष्ट्र जमीन महसूल अधिकार अभिलेख आणि नोंदवह्या (नया रकणे व सुस्थितीत ठेवणे) नियम, १९३१ यातील नियम : आणि

सात नमुना (Continued) तालुका रोहतास

157

भूमापन क्रमांक 22E	भूमापन क्रमांकाचा उपविभाग -	भूधरण पद्धती -	भोगवटादाराचे नाव माऊ शिवराज-विशे नागा जयराज-विशे व्हाण्ण जयराज-विशे आरिणाराज जयराज-विशे मिनाबाई गोपाळ कुंभार 9902 9803 283
वे स्थानिक नाव लागवडीयोग्य क्षेत्र.	हेक्टर 0.869	आर -	
लागवडीयोग्य क्षेत्र.	हेक्टर 0.869	आर -	
वर्ग (अ) वर्ग (ब)	0.049	आर -	
एकूण	0.434	रुपये 888	रुपये 9908
एकूण	0.434	रुपये 888	रुपये 9908
एकूण	0.434	रुपये 888	रुपये 9908
एकूण	0.434	रुपये 888	रुपये 9908

घाते क्रमांक
कुळाचे नाव
संख
संख
इतर अधिकार
3351 300

गाव नमुना बारा (पिकाची नोंदवही) 940E

[महाराष्ट्र जमीन महसूल अधिकार अभिलेख आणि नोंदवह्या (नया रकणे व सुस्थितीत ठेवणे) नियम, १९३१ यातील नियम : आणि

256

हंगा म	पिकारक्षणीय क्षेत्राचा तपशील						पिकाची नोंदवही					हंगा म
	पिकारक्षणीय क्षेत्र			निर्मळ पिकारक्षणीय क्षेत्र			पिकाची नोंदवही					
	मिथणाचा क्रमांक	अंजल मिचित	अंजल मिचित	पिकाचे नाव	अंजल मिचित	अंजल मिचित	पिकाचे नाव	अंजल मिचित	अंजल मिचित	म्हण	शेअर	
२		३ आ	४ आ	५ आ	६ आ	७ आ	८ आ	९ आ	१० आ	११ आ	१२ आ	१३ आ

Handwritten notes and signatures on the right side of the page.

१	२	३	४	५	६	७	८	९	१०	११	१२	१३	१४	१५
हे. आ.	हे. आ.	हे. आ.	हे. आ.	हे. आ.	हे. आ.	हे. आ.	हे. आ.	हे. आ.	हे. आ.	हे. आ.	हे. आ.	हे. आ.	हे. आ.	हे. आ.
२०३२/२०३३					काल	०४	५							
२०३३/२०३४					काल	०४	५							
२०३४/२०३५					काल	०४	५							
२०३५/२०३६					काल	०४	५							
२०३६/२०३७					काल	०४	५							
२०३७/२०३८					काल	०४	५							
२०३८/२०३९					काल	०४	५							
२०३९/२०४०					काल	०४	५							
२०४०/२०४१					काल	०४	५							
२०४१/२०४२					काल	०४	५							
२०४२/२०४३					काल	०४	५							
२०४३/२०४४					काल	०४	५							
२०४४/२०४५					काल	०४	५							
२०४५/२०४६					काल	०४	५							

257

Handwritten signature or scribble on the right side of the table.

गाव खोलेपूर तालुका खोलेपूर

भूमापन क्रमांक भूगणन क्रमांकाचा भूधारणा पद्धती भोगवट्यादागचे नाव साते क्रमांक

गाव सांगली (Conline ०६) तालुका सांगली

भूमापन क्रमांक 220	भूमापन कर्माचा उपविभाग -	भूधारणा पद्धती -	भोगवटादागचे नाव शाह शिवराज विशे गंगा जयराम विशे वृष्णा जयराम विशे वारिणाथ जयराम विशे मिनाबाई जोषा ४ कुडा ९५६६ लक्ष्मण पोडुरंग, विशे काळू, प्रदीप, मधुकर, जयपंत, प्रेमबाई रामचंद्र ९९९२ ९२९६ २००१ २२३३ ९३०३ निदेशांतर शिवनाथराव शर्मा
शेताचे स्थानिक नाव	लागवडीयोग्य क्षेत्र	हेक्टर	आर.
	०.२१.५		
	एकूण	०.२१.५	
पोटखराब (लागवडीयोग्य नसलेले)-			
वर्ग (अ)		०.०९.८	
वर्ग (ब)			
	एकूण	०.२३.३	
	रूपये		
	पैसे		
जुडी किंवा विशेष आकारणी		०-२२	

दाते क्रमांक
कळचे नाव
खंड
इतर अधिकार
मीमा आणि भूमापन

गाव नमूना बारा (पिकाची नोंदवही)

पिकाची नोंदवही (नियम २२(ग) व संशोधन नियम १२(१) अन्वये)

वर्ग	हंगा म	पिकाखालील क्षेत्राचा तपशील										एकूण क्षेत्र	
		निर्मल पिकाखालील क्षेत्र					लागवडीयोग्य क्षेत्र						
		मिश्रणाचा मकेत क्रमांक	अजल सिंचित	घटक पिके व अन्यका- खालील क्षेत्र			पिकाचे नाव	जल सिंचित	अजल सिंचित	स्वरूप	क्षेत्र		
१	२	३	४	५	६	७	८	९	१०	११	१२	१३	१४
		हे. आ.	हे. आ.	हे. आ.	हे. आ.	हे. आ.	हे. आ.	हे. आ.	हे. आ.	हे. आ.	हे. आ.	हे. आ.	हे. आ.

258

गाव नमुना बारा - चालू

१	२	३	४	५	६	७	८	९	१०	११	१२	१३	१४	१५
			हे. आ.	हे. आ.		हे. आ.	हे. आ.		हे. आ.	हे. आ.		हे. आ.		
203/2008								३००	०२९.५					
203/2009								३००	०२९.५					
204/2008								३००	०२९.५					
204/2009								३००	०२९.५					
205/2008								३००	०२९.५					
205/2009								३००	०२९.५					
206/2008								३००	०२९.५					
206/2009								३००	०२९.५					
207/2008								३००	०२९.५					
207/2009								३००	०२९.५					
208/2008								३००	०२९.५					
208/2009								३००	०२९.५					
209/2008								३००	०२९.५					
209/2009								३००	०२९.५					
210/2008								३००	०२९.५					
210/2009								३००	०२९.५					
211/2008								३००	०२९.५					
211/2009								३००	०२९.५					
212/2008								३००	०२९.५					
212/2009								३००	०२९.५					

Handwritten marks and scribbles on the right side of the table, including a large 'M' and several 'S' characters.

हक्काचें पत्रक (गा. न. नं. ६).

ता
क्रम
नं.

हक्काचा प्रकार.

फेरकार, झालेले
सर्वे नंबर आणि
पोस्ट हिस्से.

तपासणी अंमलदारांची
सदी किंवा शेरा.

2 तारीख ७/३/२२ विधेया बाबा सोनारे हा तारीख

१०-१०
११-२
११-१२

Certified

H. K.

१८/१२/२२ राजी मयत झाला असोन त्यास

१२०-१०
१२२-६

Shetpur

११-३-५२

वारस सुलगा दुधा शिण्या सोनारे वार. प्रो.

(Signature)
तलाठी

2-3 तारीख १८/३/२२ बहिः गणथा विधे हा तारीख

२५-७
२२-१
३६-४
४६-२

Certified

H. K.

Shetpur

११-३-५२

२४/१२/२२ मयत झाला असोन त्यास वारस

२०-१
४६-१
४-३
२२१-१

सुलगा शिण्या बहिः विधे वार. प्रो.

(Signature)
तलाठी

२२५-१
२२०-१
एकूण २४

तारीख १८/३/२२ बाबास दारमल केलेल्या स.नं.-ची २५-१३

११३-२

ज्यांच्या मांडी मधु सोनारे यांचे नांव देणेबाब

११४-३

ज्यांची आठ पटू कोथरी होणे कबुली जबाब दिले


११५-४
१२५-११

मयत बोद केलेली असते.

(Signature)
तलाठी

१२०-६
१२५-१२

तलाठी संजाद
ता. शा. शा. ता. शा.



हस्ताक्षर पत्र (गां. नं. ४)

नोंदीचा अनुक्रम नंबर.	हस्ताक्षर प्रकार.	फारमा नं. सर्वेक्षणापि पोट नं.	तप
-----------------------	-------------------	--------------------------------	----

तुको वती. फेरफार

3ee

गारादी... मुवादे = सरकारिया

5081-457 मना ने

मिराजिया... प्रकास्पी

प्रमाणे प्रमाणशोर क्षेत्र लागू -

माते - माते

जापे वा फेरफार - क्षेत्र

रकम	26.
रकम	620
रकम	16.
रकम	620

सर्वेक्षण क्षेत्र

प्रमाणे प्रमाण शोर क्षेत्र

प्रमाणे प्रमाण शोर क्षेत्र

प्रमाणे प्रमाण शोर क्षेत्र

(Handwritten signature)

- 26-2
- 26-4
- 26-5
- 26-7
- 30-10
- 45-15
- 45-12
- 45-11
- 4-22
- 2-3
- 3-3
- 3-2
- 6-2
- 2-2
- 30-2
- 33-2
- 22-2
- 32-2
- 56-7
- 62-7
- 730-7
- 720-7
- 737-6
- 708-6
- 702-2
- 702-6
- 702-3

नोंदीचा अनुक्रम नंबर.

क्र. सं.	दिनांक	विवरण	प्रमाण	अंश	शेरा	फैसलपुर जिले के सर्वे नंबर आणि पोस्ट हिस्से.	तपस्विनी अम्बेदारजी सही किंवा शीट
1	23-11-17	23000	
2	23-11-17	23000	
3	23-11-17	23000	
4	23-11-17	23000	
5	23-11-17	23000	
6	23-11-17	23000	
7	23-11-17	23000	
8	23-11-17	23000	
9	23-11-17	23000	
10	23-11-17	23000	
11	23-11-17	23000	
12	23-11-17	23000	
13	23-11-17	23000	
14	23-11-17	23000	
15	23-11-17	23000	
16	23-11-17	23000	
17	23-11-17	23000	
18	23-11-17	23000	
19	23-11-17	23000	
20	23-11-17	23000	
21	23-11-17	23000	
22	23-11-17	23000	
23	23-11-17	23000	
24	23-11-17	23000	
25	23-11-17	23000	
26	23-11-17	23000	
27	23-11-17	23000	
28	23-11-17	23000	
29	23-11-17	23000	
30	23-11-17	23000	
31	23-11-17	23000	
32	23-11-17	23000	
33	23-11-17	23000	
34	23-11-17	23000	
35	23-11-17	23000	
36	23-11-17	23000	
37	23-11-17	23000	
38	23-11-17	23000	
39	23-11-17	23000	
40	23-11-17	23000	
41	23-11-17	23000	
42	23-11-17	23000	
43	23-11-17	23000	
44	23-11-17	23000	
45	23-11-17	23000	
46	23-11-17	23000	
47	23-11-17	23000	
48	23-11-17	23000	
49	23-11-17	23000	
50	23-11-17	23000	

दि. नं.	विवरण	हकाचा प्रकार	मास व दिनांक	फेरफार झालेले सर्व नंबर आणि पोट हिस्से.	तपासणी अंमलदाराची सही किंवा शीट
		४-९	७६१०	२३८४	
		१८-४	१०४३	२३९५	
		२४-९		२४०१	
		३३-२		२४११	
		१३०९	१२४९०		
		१३४-१	१४९९	२४१३	
		१६२-२	२११०	२४१४	
		१६३-४	२४४४	२४१५	
		१६३-९	२६६५	२४१६	
		१६४-९	२६११	२४१७	
		१६५-९	३३१४	६०१४	
		१३०१	१००१९	२४१८	
		१३०१२०	१२६१२	२४१११	
			१२६११	१०६१२	
		१-३		११०१९	
		७-४		१२६१३	
		१२-२	०१६११३	१२६१४	
			२६१३	१२६१५	
		१४-३	२६१६	१२६१६	
		१६-४	३२१४	१२६१७	
		१६-९	४०११	१२६१८	
		१६-१२	४०१२	२४११९	
			४०१३		
		१६-११	६१	४१४	
		१६-१३	६११	४१५	
		१६-१४	६१२	४१६	
		१६-१५	६१३	४१७	
		१६-१६	६१४	४१८	
		१६-१७	६१५	४१९	
		१६-१८	६१६	४२०	
		१६-१९	६१७	४२१	
		१६-२०	६१८	४२२	
		१६-२१	६१९	४२३	
		१६-२२	६२०	४२४	
		१६-२३	६२१	४२५	
		१६-२४	६२२	४२६	
		१६-२५	६२३	४२७	
		१६-२६	६२४	४२८	
		१६-२७	६२५	४२९	
		१६-२८	६२६	४३०	
		१६-२९	६२७	४३१	
		१६-३०	६२८	४३२	
		१६-३१	६२९	४३३	
		१६-३२	६३०	४३४	
		१६-३३	६३१	४३५	
		१६-३४	६३२	४३६	
		१६-३५	६३३	४३७	
		१६-३६	६३४	४३८	
		१६-३७	६३५	४३९	
		१६-३८	६३६	४४०	
		१६-३९	६३७	४४१	
		१६-४०	६३८	४४२	
		१६-४१	६३९	४४३	
		१६-४२	६४०	४४४	
		१६-४३	६४१	४४५	
		१६-४४	६४२	४४६	
		१६-४५	६४३	४४७	
		१६-४६	६४४	४४८	
		१६-४७	६४५	४४९	
		१६-४८	६४६	४५०	
		१६-४९	६४७	४५१	
		१६-५०	६४८	४५२	
		१६-५१	६४९	४५३	
		१६-५२	६५०	४५४	
		१६-५३	६५१	४५५	
		१६-५४	६५२	४५६	
		१६-५५	६५३	४५७	
		१६-५६	६५४	४५८	
		१६-५७	६५५	४५९	
		१६-५८	६५६	४६०	
		१६-५९	६५७	४६१	
		१६-६०	६५८	४६२	
		१६-६१	६५९	४६३	
		१६-६२	६६०	४६४	
		१६-६३	६६१	४६५	
		१६-६४	६६२	४६६	
		१६-६५	६६३	४६७	
		१६-६६	६६४	४६८	
		१६-६७	६६५	४६९	
		१६-६८	६६६	४७०	
		१६-६९	६६७	४७१	
		१६-७०	६६८	४७२	
		१६-७१	६६९	४७३	
		१६-७२	६७०	४७४	
		१६-७३	६७१	४७५	
		१६-७४	६७२	४७६	
		१६-७५	६७३	४७७	
		१६-७६	६७४	४७८	
		१६-७७	६७५	४७९	
		१६-७८	६७६	४८०	
		१६-७९	६७७	४८१	
		१६-८०	६७८	४८२	
		१६-८१	६७९	४८३	
		१६-८२	६८०	४८४	
		१६-८३	६८१	४८५	
		१६-८४	६८२	४८६	
		१६-८५	६८३	४८७	
		१६-८६	६८४	४८८	
		१६-८७	६८५	४८९	
		१६-८८	६८६	४९०	
		१६-८९	६८७	४९१	
		१६-९०	६८८	४९२	
		१६-९१	६८९	४९३	
		१६-९२	६९०	४९४	
		१६-९३	६९१	४९५	
		१६-९४	६९२	४९६	
		१६-९५	६९३	४९७	
		१६-९६	६९४	४९८	
		१६-९७	६९५	४९९	
		१६-९८	६९६	५००	
		१६-९९	६९७	५०१	
		१७-००	६९८	५०२	

हक्काचे पत्रक (गा. नं. ३)

नोंदीचा अनुक्रम नंबर.	हक्काचा प्रकार.	हक्काचा नंबर आणि पोट हिस्सा	संपत्तीच्या मालकीचा सही केला आहे.
१२८४	१२०१३	३५५२	१२८४
१२८५	१२०१४	३५५३	१२८५
१२८६	१२०१५		१२८६
१२८७	२०१२	२९०९	१२८७
१२८८	२०१२	२९१०	१२८८
१२८९	२९१४	१०१५	१२८९
१२९०	२२०१२		१२९०
१२९१	२२०१५	३१९	१२९१
१२९२	२२०१६	३०१५	१२९२
१२९३	२२०१७		१२९३
१२९४	२२०१८	३१२	१२९४
१२९५	२२०१९	३१५	१२९५
१२९६	२२०२०	३१६	१२९६
१२९७		३१७	१२९७
१२९८	२४५	५२	१२९८
१२९९	२४७	६७	१२९९
१३००	२४८	५७	१३००
१३०१	२४९	६५	१३०१
१३०२	१०११०	१०१२	१३०२
१३०३	१०१३	१०१०	१३०३
१३०४	१३१३	११११२	१३०४
१३०५	२०१३	२०१२	१३०५
१३०६	२०१४	२०११	१३०६
१३०७	३०१२	२०१६	१३०७
१३०८	३०११	३०१५	१३०८
१३०९	१०२११	१०२१२	१३०९
१३१०	११३११०	१०२१५	१३१०
१३११	१३०१६	११२१०	१३११
१३१२	१३०१७	११३१३	१३१२
१३१३	१३२१९	११३१६	१३१३
१३१४	१३२१२	११३१५	१३१४
१३१५	१३३१३	१२११२	१३१५
१३१६	१३३१५	१२३१२	१३१६
१३१७	१३३१४	१२१११	१३१७
१३१८	१३३१२	१२११३	१३१८
१३१९	२२३१०	१२११४	१३१९
१३२०		१२११५	१३२०

हकाव पत्रक (मां नं. 5)

शेरा अनुक्रम नंबर	हकावा प्रकार	सरकार का डंड सर्वे नंबर आणि पोट हिस्से.	तपासणी अंमलदाराची सही किंवा शेरा.
800	माशरीर 2 थकथक वारसनातका :-	25-6	6
		700-7	7
	जयपु किंवा भगत हा सा. 20.2.27 रोजी	700-7	11-
		900-2	11-
	मयन सातवा आहे त्यास सख्या 913	700-3	11-
	वाक किंवा भगत याचे नांव वारवत	700-74	11-
	काले (वारवाणी)	710-2	11-
		772-7	11-
		772-3	11-
		772-2	11-
		773-2	11-
		ड. नं. 32	11-
		37	11-
		674	11-
		78-2	13
		<u>एकूण</u>	
		<u>72 पत्रे</u>	

[Signature]
9-

on Handlip Reg
Certified
Cms
Co
30/1/13

[Signature]
तलाठी सजा बिरड
ता. शहापूर जि. ठाण

जो घेणाच्या
याची आद्याक्षरी
क्या शेरा

नोंदीचा अनुक्रमांक	अधिकाराचे स्वरूप	ज्या भूमापन व उपविभाग क्रमांका- वर परिणाम होत असेल, तो भूमापन व उपविभाग क्रमांक	चाचणी घेणाऱ्या अधिकार्याची आद्याक्षरी किंवा शेरा
-----------------------	------------------	------------------------------------------------------------------------------------------------	--------------------------------------------------------

नो. नं.

M. G. & Co.

मि. अ. वि. वि. वि.
भागाचे क्षेत्राचे
दरप.

M. G. & Co.

१०४ नारायण गंगापु (वारसाने) खातदार ३६१४ नोरोसि तामुभावे

शिवराम बहिन विशे हे गोवी २५१५ वारसर जिल्हाकरी

१० वर्षांपूर्वी मयत झाले के मून ट्यास ४५१९ २५१३

वारसर मुळी १) जयशम शिवराम विशे २२११९ ६

२) पांडुरंग शिवराम विशे ३) मालू शिवराम २२५१९ ६

४) मुळी ५) लडिबाई मु. शिवराम हरी २२०१९ ६

६) लुण चार वारसर भाग २५५ ३५६

(वारसर मुळी) २५५

(धरु येथे १६६५ फेर फारसिक) १२६१

नो. नं.

M. G. & Co.

मि. अ. वि. वि. वि.
रवाळानी येथे लेव
मेंदरप.

M. G. & Co.

१०५ नारायण गंगापु खातदार ३६१४ नोरोसि तामुभावे

केलेके स. नं. या जमीन ३६१४ नोरोसि तामुभावे

भाऊ काजू सोबा हे जंगल ३६१४ नोरोसि तामुभावे

उरीन लसले मुळे टांचे नोव गावुडा ३६१४ नोरोसि तामुभावे

हु. नं. के. ए. व. ३६१४ नोरोसि तामुभावे

३६१४ नोरोसि तामुभावे ३६१४ नोरोसि तामुभावे

नो. नं.

M. G. & Co.

मि. अ. वि. वि. वि.
मि. अ. वि. वि. वि.
मि. अ. वि. वि. वि.

M. G. & Co.

M. G. & Co.

M. G. & Co.

[महाराष्ट्र जमीन महसूल अधिकार अभिलेख आणि नोंदवही (तयार करणे व सुस्थितीत ठेवणे) नियम १९७१ यातील नियम १०]

गाव

अनापूर

तालुका

शहापूर

जिल्हा

ठाणे

नोंदीचा अनुक्रमांक	संपादन केलेल्या अधिकाराचे स्वरूप	परिणाम झालेले भूमापन व उपविभाग क्रमांक	चाचणी अधिकाऱ्याची आचाक्षरी किंवा शेरा
	<p>आहे असा ०११२ चे उता-योग ११२० का क्षेत्रका. खरेदीदार कुळाचा सामल करणा असल्याने त्याचे गांव करवेदार सदा याचक करण इत इच्छांतिव रकबाका मोक त्याचे गांव करी केळ आहे पुर्वी या जमीन माळकर खरेदी रकमेचा कोजा इत रकमेक दाखल केला आहे. तसेच ३२ म. एअर २२६८ मी ० ३०१२५६८ चे सापेक्षित आहे व २०११ कोजा करी केला आहे</p> <p>खणे केळ काळ ११/११/२०१४ १-२४-१२-३-१२ तलाठी सजा घसई, वा. शहापूर, जि. ठाणे.</p> <p>पे.मं. ०६० १-२३-१२</p>		
११८८	<p>तारीख १०-१-२० कार्याने रमातेदार जयराज शिवराज विरो हे धसई येथे तारीख ११/३/६३ कोजा प्रमत झाले मयास रवाहाक हमाणे वारस आहेत.</p> <p>अ.जं. गांव मयाती नाते</p> <p>(१) श्री नाना जयराज विरो मुळगा (२) श्री कुळा जयराज विरो मुळगा (३) श्री कारिनाम जयराज विरो मुळगा (४) श्री जिजाबाई जयराज कुडा मुळगा</p> <p>वरील हमाणे मयातात एकूण शेर वारस वारत पली जरी तरी मयाताचे नांव करी करण वरील वारसांची नावे दाखल केवी हात</p> <p>पे.मं. ०६० फेरफार तलाठी सजा घसई, वा. शहापूर, जि. ठाणे.</p> <p>२३/०२/२०३१ व २०३१ कोजा करी</p>	<p>३०११ ३०१२ ३०१४ ३०१५ ३०१९ ३०१३ २२१११ २२११० २२०१०</p> <p>(एकूण) दहा माग</p>	<p>नोदीक कापू धसई येथे फे.का. नं. २०३१ २०११ नोंद मं. २१ ६/२/१२ स. अ. १०६५६.२०६</p>
१२३०			
१२३१			
१२३२			
१२३३			
१२३४			
१२३५			
१२३६			
१२३७			
१२३८			
१२३९			
१२४०			
१२४१			
१२४२			
१२४३			
१२४४			
१२४५			
१२४६			
१२४७			
१२४८			
१२४९			
१२५०			
१२५१			
१२५२			
१२५३			
१२५४			
१२५५			
१२५६			
१२५७			
१२५८			
१२५९			
१२६०			
१२६१			
१२६२			
१२६३			
१२६४			
१२६५			
१२६६			
१२६७			
१२६८			
१२६९			
१२७०			
१२७१			
१२७२			
१२७३			
१२७४			
१२७५			
१२७६			
१२७७			
१२७८			
१२७९			
१२८०			
१२८१			
१२८२			
१२८३			
१२८४			
१२८५			
१२८६			
१२८७			
१२८८			
१२८९			
१२९०			
१२९१			
१२९२			
१२९३			
१२९४			
१२९५			
१२९६			
१२९७			
१२९८			
१२९९			
१३००			

सन १९८५-८६.

57

क. नं./R. V. 8m.

फेरफारांची नोंदवही (फेरफार पत्रक)

(महाराष्ट्र जमीन महसुद अधिकारी अभिलेख आणि नोंदवहीचा (तयार करणे व सुस्थितीत ठेवणे) नियम १९७१ यातील विचम १०)

नाव: खारंगपुरी

तालुका: खारंगपुर

जिल्हा: ठाणे

नोंदीचा अनु क्रमांक	संपादन केलेल्या अधिकाराचे स्वरूप	परिणाम झालेले भूमापन व उपविभाग क्रमांक	चाचणी अधिकाऱ्याचा आधाररी किंदा शेरा
१२८५	<p>तारीख १२-८-८५ रोजी प्रतिज्ञा पत्र वदनाबाबत वाजूय दायत्व नोंदवही</p> <p>जमिनीचे नॉमिनेय सुंदराबाई</p> <p>प्रत्ये: शक्यते खारंगपुरी वि. वा. शेरा</p> <p>खारंगपुरी शेरवारी वि. शक्यते खारंगपुर</p> <p>कडी २५ १०,०००/ रु. इतकी सुमारे २५</p> <p>खारंगपुरी वा. वि. शेरवारी शहर</p> <p>इ.स. १९७२ च्या इतर इच्छानुसार वीज देवता असे.</p> <p>त श. इ.स. १९७२</p>	<p>२१३</p> <p>८४</p> <p>१६</p> <p>१५५१४</p> <p>१३५२</p> <p>२५२</p> <p>८९६</p>	<p>प्रतिज्ञा पत्र</p> <p>चाचणी नोंद मंजूर</p> <p>...</p> <p>१२/८/८५</p> <p>संकेत अधिकारी, कि.वा.शे.</p>
२८५	<p>तारीख २४/८/८५ रोजी वारसाचे वाजूय दायत्व नोंदवही</p> <p>जमिनीचे खातेदार नॉमिनेय पांडुरंग</p> <p>शिवाय विशेष हे निरंकुश १५/१५/८५</p> <p>शेरा मर्यात सुमारे त्याच वारस</p> <p>१) नॉमिनेय लक्ष्मण पांडुरंग विशेष २० सुकूप</p> <p>२) नॉमिनेय वाळू पांडुरंग विशेष २५</p> <p>३) नॉमिनेय मधुसूदन पांडुरंग विशेष २४</p> <p>४) नॉमिनेय मर्यात पांडुरंग विशेष २३</p> <p>५) नॉमिनेय जयवंत पांडुरंग विशेष २०</p> <p>६) शें. प्रभाकर शमसंद घरात २५ सुकूप</p> <p>वरील मर्यात पुत्र्य शहा वारस इच्छेत</p> <p>या शिवाय सुकूप सुकूप वाड</p> <p>वारस नोंदवही तसे बरीच मर्यात</p> <p>वारी वारस वाफा वारसाचे नाव</p> <p>दायत्व नोंद देणे</p> <p>वारस रजि. पत्र सुकूप</p> <p>जाम जाम पंजाब वदनाबाबत</p> <p>...</p> <p>त श. इ.स. १९७२</p>	<p>३८१४</p> <p>४८१५</p> <p>४८१६</p> <p>४८१७</p> <p>४८१८</p> <p>४८१९</p> <p>२२७१७</p> <p>२२६१०</p> <p>२२७१०</p> <p>३५१९</p> <p>३५१२</p> <p>(१५७/६९)</p> <p>मात</p>	<p>जाम व पंजाब</p> <p>चाचणी वारस</p> <p>मर्यात वदना</p> <p>नोंद मंजूर.</p> <p>...</p> <p>१२/८/८५</p> <p>संकेत अधिकारी, कि.वा.शे.</p> <p>...</p> <p>प. लक्ष्मी राजा धारुड</p> <p>ना. शहरपूर जि. ठाणे</p>


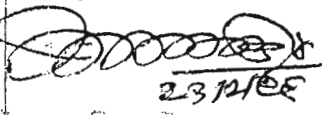
फेरफारची नोंदवही (फेरफार पत्रक)

(महाराष्ट्र जमीन महसूल अधिकारी अभिलेख आणि नोंदवह्या (तयार करणे व सुस्थितीत ठेवणे) नियम १९७१ यातील नियम १०)

गाव: खानापूर

तालुका: दाहोड

जिल्हा: दाहोड

नोंदीचा अनुक्रमांक	संपादन केलेल्या अधिकाराचे स्वरूप	परिणाम झालेले भूमापन व उपविभाग क्रमांक	चाचणी अधिकाऱ्याची आगाक्षरी किंवा गेरा
१४०३	दि. १३/११/६३ वारसाचे - बायल दाखल केलेल्या स.ज.ची जमिनी श्रमिणी लालबाई माझ शिवराम यांचे गावे समाहित होती. इ.स.म मजकूर हे ४ ते ५ वर्जापूर्वी मयग झालेली आहे. तीस स्पाडीत प्रमाणे वारस आहेत. १) माळ शिवराम पिरो ५० भाड मीने प्रमाणे एकूण एकूण वारस आहेत. सलब वारसाचे गावे मयगानी जमिनी गावे कोडी आहे. (वा.र.ब.ह.)	३८१४ ४४१५ ४४१९ ४८१९ ४८१३ ४४१९ ४४१० ४४१० ३४१९ ३४१२ एकूण ५६१ मात्र	नोविस कम्पू. जवाब पं.जगाभा. फारिदा. वारस रजिस्ट्रर कनिष्ठ नोंद मंजूर.  २३/११/६३
१४०४	दि. १४/११/६३ वारसाचे - बायल दाखल केलेल्या स.ज.ची जमिनी मांडुरी राधा चौधरी यांचे गावे होती. इ.स.म मजकूर यापुढील मयग झालेले एकूण - सलबचे प्रमाणे वारस आहेत. १) शिवाजी मांडुरी चौधरी पं.जगाभा	२०१९३ २०१०१९ एकूण ४०३९२ मात्र	नोविस कम्पू. जवाब पं.जगाभा फारिदा. वारस रजिस्ट्रर कनिष्ठ नोंद मंजूर.  २३/११/६३
	२) वेणीबाई हरि दरोडा कुलाबा		
	३) साकुबाई दाबू - मयग		
	४) कौताबाई शिवाजी - मयग		
	५) देवबाई कांडू - मयग		
	६) जयाबाई हरिदास - मयग		
	७) कनक मांडुरी चौधरी - मयग		
	वरील प्रमाणे वारसा आहेत. सलब वारसाचे गावे कोडी आहेत. (वा.र.ब.ह.)		प. लालाजी सजा वलड दा. शहापूर जि. ता. मा.

फेरफारांची नोंदवही (फेरफार पत्रक)

[महाराष्ट्र जमीन महसूल अधिकारी, अभिलेख आणि नोंदवहा (तयार करणे व सुस्थितीत ठेवणे) नियम, १९७१ यातील नियम १०]

गाव : सारंगपुरी


तालुका : रायपुर

जिल्हा : ठाणे

नोंदीचा अनुक्रमांक	संपादन केलेल्या अधिकाराचे स्वरूप	परिणाम झालेले भूमापन व उपविभाग क्रमांक	चाचणी अधिकार्याची भाषाक्षरी किंवा शेरा
१५७६	साखिल्या १३१२२००० रवेरहीने बाळुत दाखल केलेल्या खेनवर्षी जमिनी.	४७१७ २२६ २२७	नाखिल १३१२२००० रवेरही रवेरही
ख. क्र. ०.१८	अपि नंदकिशोर शिवनारायण राठी सा. उमोती नंदकिशोर राठी शान्ति. ०७ माळु शिवराम विठो (७) माना जमराम विठो (७) कुळाजमराम विठो (७) काश्चिण जमराम विठो (७) जिजाबाई बोवाड कुडव अन. १ ते ५ शान्ति कु. सुरुजन		०७ माळु चाखणी १३०००/१-३५५५०००० पावले १०००० पावले ०१९ सा. उमोती ०१०३ ३७३ ४०००००० शान्ति अपि. १३३१८ नाखिल नोंद मंडळ
	अपि. रूपेश पट्टुराम वेळो (७) लमण पांडुरंग विठो (७) बाळु पांडुरंग विठो (७) मधुकर पांडुरंग विठो (७) उदय पांडुरंग विठो. ०७ जमराम पांडुरंग विठो स्वग. कधीना व ६ ले ९ व १०-चे (कु. म. (११) पुमाबाई	विभाग	११/१२५००
७०	शामराड छेत आज वाळुन रु. १०००००००-		
	असली वहा लाल शामरा. १०००००००-		
	साखिल्या १३१२२००० रवेरहीने		
	गहम. खेन आकार ४७१७ ५-६४-० ४-६६		
	२२६ ०-५३-६ ०-४४		
	२२७ ०-२३-३ ०-२२		
	रवेरही रवेरही रवेरही		१३/१२५००

विभाग

जिल्हा सजा धरई
ना. सारंगपुरी तालुका





फेरफारांची नोंदवही (फेरफार पत्रक)

[महाराष्ट्र जमीन महसूल अधिकारी अभिलेख आणि नोंदवह्या (तयार करणे व सुस्थितीत ठेवणे) नियम, १९७१ या]

गाव : सांभोरी तालुका : सांभोरी जिल्हा : सांगली

महाराष्ट्र
गाव :
मालिका
नुमांक

नोंदीचा अनुक्रमांक	संपादन केलेल्या अधिकाराचे स्वरूप	परिणाम झालेले भू-मापन व उपविभाग क्रमांक	
७५५५	ता. ७६६०६ शे.जी. खरेदी बाबुल दाखल कोठाबा. स.न. ची जमीन मुद्रक भंगना	४७/१ २२६	बाबुल दाखल खरेदी व मुद्रक भंगना
	प.५१४ ७ स.तो.स. सावळाराम परब यांनी नंदविशोर शिवनारायण शा.जी. ७ ज्यांनी नंदविशोर शा.जी.	२२७	खरेदी व मुद्रक भंगना
	बांधकाम ता. ७/५/०५ शे.जी. र. नं. १४०००००१ - शिंदे	लीन ५१०५	बांधकाम खरेदी व मुद्रक भंगना
	घोडा १५२९ मा.गा. कायम पुराव्याताने खरेदी घेता. ही रुमी कं. दोन २६७६०५		खरेदी व मुद्रक भंगना
	अन्वय नोंद घेऊ नसे.		
			
७५५६	ता. ७६६०६ वा. र. र. र. नंदविशोर का. गा. का. गा. का. गा. या. ३ वा. र. र. र. र. र. र. र. र. र. २६१४ ३००५ शे.जी. मयल झाले असून त्यांना वा. र. र. खा. वि. र. र. र. र. र. र. र. र. र.	५२०५७०५	बांधकाम खरेदी व मुद्रक भंगना
	१ कुसुमबाई का. गा. का. गा. का. गा. २ चंद्रकांत का. गा. का. गा. का. गा. का. गा. का. गा. का. गा. का. गा. मद. ला. र. र. र. र. र. र. र. र. र.	५२०५ ५२०५	बांधकाम खरेदी व मुद्रक भंगना

)

)

फेरफारांची नोंदवही (फेरफार पत्रक)


[महाराष्ट्र जमीन महसूल अधिकारी अधिलेख आणि नोंदवह्या (तयार करणे व सुस्थितीत ठेवणे) नियम, १९७१ यातील नियम १०]

गाव : आटेगापुरी

तालुका : शहापूर

जिल्हा : ठाणे

नोंदीचा अनुक्रमांक	संपादन केलेल्या अधिकाराचे स्वरूप	परिणाम झालेले भूसापन व उपविभाग क्रमांक	चावणी अधिकाऱ्याची आद्याक्षरी किंवा नेरा
१३६०	<p>हाराब ९१/११/०८ प्रतिज्ञा पत्रावरून याद-आ.वा.पुरी ग्र. वि. का. सेवा स. सो. नि. मांजकडने श्री. अ. श. को. मांजकडने श्री. अ. श. को. वापुस नमुद कोलेले सर्वे न. जी. जमीन रक्कम रुपये १००,०००/यास तारण दिल्यामुळे बरील रेकमेंबा बोना इतर हक्कांस बाबत कोणी असं.</p>	<p>स.न. १३७/४ १०५/१ १८३/३</p>	<p>पुनर्विभाग १९९१/०१/२३ १९९१/०१/२३</p>
१३१९	<p>९१/११/०८ तालुका हुकुमी वकल वापुस दाखल केलेल्या स.न.ची जमिन श्री मधुकर भागवान पडवळ स्वतः करिता व संतोष सावळाराम परब यांचे कुलमुखत्यारी यांची सदर जमिन त्यांनी रदियास कारणासाठी विनशेती पटवानगी मा. तहसिलदार या शहापूर याज कडिल आदेश क्रमांक / महसूल / कक्षा - १ / युद्धारित विनशेती / बांधकाम / परवानगी एन. ए. पी. एस. याद ०८०/२००८ अन्वये विनशेती प्लॉट पाडव ने खात्रील प्रमाणे.</p>	<p>स.न. २०/१ २२६ २२६</p>	<p>१९९१/०१/२३ १९९१/०१/२३ १९९१/०१/२३</p>
१३६६	<p>प्लॉट न. १ २</p>	<p>क्षेत्र (चौ.मी) ४९६-८ ३९२-७</p>	<p>हुकुम तीन</p>



फेरफारांची नोंदवही (फेरफार पत्रक)

[महाराष्ट्र जमीन महसूल अधिकारी अभिलेख आणि नोंदवह्या (तयार करणे व सुस्थितीत ठेवणे) नियम, १९७१ यातील नियम १३]

गाव: आटेठापुरी

तालुका: हांदल

जिल्हा: ठाणे

नोंदीचा अनुक्रमांक	संपादन केलेल्या अधिकाराचे स्वरूप		परिणाम झालेले भूमापन व उपविभाग क्रमांक	वाचणी अधिकाऱ्याची आद्याक्षरी किंवा शेरा
पुढे जाऊ	प्लॉट नं.	क्षेत्र (चौ. मीटर)	प्लॉट नं.	क्षेत्र (चौ. मी.)
94	8	392-1	30	983-34
95	9	238-	31	288-3
	10		32	360-604
	11	92	33	200.2
	12	92	34	393.3
	13	295	35	212
	14	295	36	294
	15	92	37	294
	16	92	38	294
	17	238	39	294
	18	233.8	40	922
	19	92	41	930
	20	92	42	233.8
	21	294	43	922
	22	294	44	294
	23	92	45	294
	24	92	46	294
	25	232.1	47	2109.34
	26	232-1	48	922
	27	92	49	922
	28	92	50	294
	29	294	51	294
	30	92	52	922
	31	92	53	942.2
	32	232.2	54	300.67
	33	232-2	55	9960
	34	232-2	56	9960
	35	92	57	9960
	36	92	58	9960
	37	92	59	9960
	38	294	60	802.4
	39	92	61	342.0
	40	294	62	373.34
	41	294	63	294
	42	846.6	64	922
	43	9960	65	922

3
28
35
36
2
18
1



फेरफारांची नोंदवही (फेरफार पत्रक)


[महाराष्ट्र जमीन महसूल अधिकारी अभिलेख आणि नोंदवह्या (तयार करणे व सुस्थितीत ठेवणे) नियम, १९७१ यातील नियम १

गाव: शारंगपुरी

तालुका: शिरूर

जिल्हा: ठाणे

नोंदीचा अनुक्रमांक	संपादन केलेल्या अधिकाराचे स्वरूप	परिणाम झालेले मूलांक व उपविभाग क्रमांक	चाळणी अधिकार्या आचार्याचे क्रमांक
पुढे चालू ११८८	प्लॉट नं. ७२	क्षेत्र लो. मीटर २१६	१०५ १८८
	७३	१६२	१०६ १८८
	७४	१६२	१०७ २१६
	७५	२१६	१०८ ३४२
१०२१	७६	२१६	१०९ ४५९.३०
	७७	१६२	११० १८८
	७८	१६२	१११ २१६
	७९	२१६	११२ २१६
	८०	३०६.६३	११३ १८८
	८१	२२४.९	११४ १८५.८५
	८२	२२८.३६	११५ २१६.५
	८३	२८५.३	११६ २७८.७०
	८४	३८०.५	११७ २३०
	८५	२१६	११८ २००
	८६	२८६.९	११९ १८८
	८७	२५०.८	१२० २१६
८८	१५२.९	१२१ २४०	
८९	२०३.७०५	१२२ २०६	
९०	३४२.३८	१२३ १८३.२	
९१	२८५.७५	१२४ १८८	
९२	२१६	१२५ १८८	
९३	२१६	१२६ २१६	
९४	१८८	१२७ २१६	
९५	१८८	१२८ १८८	
९६	२१६	१२९ १८८	
९७	२१६	१३० १८२.८	
९८	१८८	१३१ १८८.८	
९९	२०६	१३२ १८८	
१००	२१६	१३३ १८८	
१०१	१८८	१३४ २१६	
१०२	१८८	१३५ २१६	
१०३	२१६	१३६ १८८	



फेरफारांची नोंदवही (फेरफार पत्रक)

11

[महाराष्ट्र जमीन महसूल अधिकारी अभिलेख आणि नोंदवह्या (तयार करणे व सुस्थितीत ठेवणे) नियम, १९७१ यातील नियम १०]

गाव: खारोपुरी

तालुका: शिवर

जिल्हा: ठाणे

नोंदीचा अनुक्रमांक	संपादन केलेल्या अधिकाराचे स्वरूप	परिणाम झालेले भूमापन व उपविभाग क्रमांक	चाचणी अधिकाऱ्याची आदेशाक्षरी किंवा शेरा
	१३९ २१०.५२		
	१४० २६२.३१		
	१४१ १९८		
	१४२ १९८		
	१४३ २१६		
	१४४ २१६		
	१४५ १९८		
	१४६ १९८		
	१४७ २३५.८		
	१४८ २३५.८		
	१४९ १९८		
	१५० १९८		
	१५१ २१६		
	१५२ ३०४.६५		
	१५३ ३०००.०२५		
	१५४ ३९९.०१		
	१५५ ५५२.१६५		
	१५६ ३९६		
	१५७ १९८		
	१५८ २०३.३		
	१५९ २१६		
	१६० २१६		
	१६१ १०४.३		
	१६२ २५६.६५		
	निव्वळ मुखंडाचे क्षेत्र ३९२३३.०६		
१)	रहत्याखालील क्षेत्र - १०४६.९५ चौ.मी.		
२)	डातंगीत रहत्याखालील क्षेत्र - ३४९९.०० चौ.मी.		
३)	मुखंडाखालील क्षेत्र - ५८८५२.०५ चौ.मी.		

(Signature)
प. तलाठी मजदूर
का. शा. शा. शा. शा. शा.

(Signature)

गाव नमुना ६

फेरफार नोंदवही (फेरफार पत्रक)

| महाराष्ट्र जमीन महसुल अधिकारी अभिलेख आणि नोंदवह्या (तयार करणे व ठवणे) नियम, १९७१ यातील नियम १० |

गाव :- सांगपुरी

तालुका :- शहापूर

जिल्हा :- ठाणे

नोंदीचा अनुक्रमांक	संपादन केलेल्या अधिकाराचे स्वरूप	परिणाम झालेले भुमापन व उपविभाग क्रमांक	अधिकार्याचे नाव , प्राधान्य व वेळ
2225	ई - फेरफार प्रकल्पांतर्गत एडिट मॉड्युल वापरून हस्तलिखित व संगणकीकृत अधिकार अभिलेख (गा . न . नं ७/१२) तंतोतंत जुळविणे बाबत शासन परिपत्रक क्र . ग . भू . अ . / प्र क्र . १८० / ल - १ . दि . ०७/०८/२०१६ मधील निर्देशानुसार तहमीलदार शहापूर जिल्हा ठाणे यांनी दि . 12/05/2017 रोजी पाठित केलेल्या आदेशानुसार खालील नमुद संगणकीकृत ७.१२ या मध्ये दुरुस्ती केले जायत नोंद केली आहे .	110/1. 112/6. 114/1/क. 114/2. 114/3. 114/5. 115/1. 115/2. 115/9. 117/7.	मा. तहसालदार यांचा दुरुस्ती व आदेशात झाली आहे.
	अ. स. नं. / ग. नं. बदल करावयचा रकाना	महस्थितीत ७/१२ वरील तपशील	बदल करून दुरुस्त केलेला तपशील
1	110/1 क्षेत्र	जिग्घत : (0.8480) फेरफार क्र. () एकुण लागवड योग्य : (0.8480)	जिग्घत : (0.2530) फेरफार क्र. 91 एकुण लागवड योग्य : 0.2530
	भोगवटादाराची माहिती	कंस केल्ली नावे :- खाना क्रमांक : 55 नाव : काणिनाथ गमचंद्र वेहळे	कंस केल्ली नावे :- खाना क्रमांक : 55 नाव : काणिनाथ गमचंद्र वेहळे
			284/100. 284/101. 284/102. 284/105. 284/106. 284/107. 284/109. 284/111. 284/112. 284/113. 284/114. 284/115. 284/119. 284/120. 284/123. 284/124. 284/125. 284/128. 284/129. 284/130. 284/131. 284/132.
2	112/6 इतर अधिकार	इतर अधिकार प्रकार व उपप्रकार : इतर तपशील : जमीन	

	19.80	4.00
	एकूण लागवड याय	एकूण लागवड याय
	0.0000	0.0000
भागवटदागणी भागावटदागणी माहिती	भागवटदागणी माहिती	
माहिती	खाता क्रमांक : 144	खाता क्रमांक : 144
	नाव : मधुकर भगवान	नाव : मधुकर भगवान
	पडवळ क्षेत्र :	पडवळ क्षेत्र :
	0.0198 आकरणी:	1.9800 आकरणी:
	19.80	4.00
60284-99 क्षेत्र	एन. ए. क्षेत्र	एन. ए. क्षेत्र
	0.0216	2.1600
	एन. ए. आकरणी :	एन. ए. आकरणी
	21.60	4.32
	एकूण लागवड याय	एकूण लागवड याय
	0.0000	0.0000
भागवटदागणी भागावटदागणी माहिती	भागवटदागणी माहिती	
माहिती	खाता क्रमांक : 144	खाता क्रमांक : 144
	नाव : मधुकर भगवान	नाव : मधुकर भगवान
	पडवळ क्षेत्र :	पडवळ क्षेत्र :
	0.0216 आकरणी:	2.1600 आकरणी:
	21.60	4.32

योग्य आदेशा प्रमाणे मंजूरक्रांत ११२ मध्ये अमल घेतला असे.
 टोप :- मंडळ वर फेरफार ३१२ मधील मंजूरक्रांत करताना एटी टू मध्येमासाठी
 प्रेषित आला आहे.
 दिवसबधितोना नोंदीस बाबतल्यान दि.
 फेरफार नोंद निर्गोवाचा दि. 12.05.2017

(४२ लक्षणा विटठलगाव)

तलाठी

सामर्थ्ये माझा समत वः शहापर त्रि. टोपे

"या प्रमाणित प्रतीसाठी फी म्हणून १०/- रुपये (मल्लाल.)"

दिनांक :- 11/07/2019

सांकेतिक क्रमांक :- 27210011027734000072019347

(नाव :- काशराम शंकरराव भाणसे)

तलाठी माझा :- धर्महर :- भाणसे त्रि :- भाणसे

प. तलाठी सजा धिसई
 त. शहापर त्रि. टोपे