

प्रदत्त दिनांक : 11/07/2019

गाव नमुना गाव
अधिकार अभिलेख पत्र

महाराष्ट्र जमीन महसूल अधिकार अभिलेख आणी नोंदवही (तयार करणे व मरिचकाल टाकणे) नियम, १९५६ चातील नियम २५ (अ) व (ब)
गाव :- सारंगपुरी तालुका :- शहापूर जिल्हा :- ठाणे शेवटचा फेरफार क्रमांक :- २१९५ व दिनांक :- २००७
भुमापन क्रमांक व उपविभाग :- २८४/१११

भुमापन क्रमांक व उपविभाग २८४/१११		भू-धोरणा पध्दती भोगवट्यादार वर्ग - I	भोगवट्यादाराचे नाव				
शेताचे स्थानिक नाव :-			क्षेत्र	आकार	वा.ख.	फ.का	क्षेत्र क्रमांक
क्षेत्र एकक	आ.चौ.पा.	मधुकर भगवान पडवळ	२.१६.००	४.३२	(२४९५)	(१११)	८२८
रिती वेची	२.१६.००	मतीष माधवराव पटव			(२४९५)		कळचे नाव
खेतीचे प्रकार	४.३२	-----मासाईक क्षेत्र-----					इतर पध्दती
जिम्मेदार	-						
वागवत	-	विनायक रणमिग नायक			(२४९५)		
वरी	-	मुनीश विनायक नायक			(२४९५)		
वस्ती	-	-----मासाईक क्षेत्र-----	२.१६.००	४.३२			
इतर	-						
एकूण क्षेत्र	-						
फोटो-खगोल (लागवडीस अयोग्य)	-						
वर्ग (अ)	-						
वर्ग (ब)	-						
एकूण वा.ख.	(०.००.००)						
मासाईक	(०.००)						
अडो रिको विशेष	-						
आंकडे	-						
जमिनी फेरफार क्र. (१५८८),(२२२५)			शेताचे नाव भुमापन दिनांक				

गाव नमुना गाव
पिकांची नोंदवही

महाराष्ट्र जमीन महसूल अधिकार अभिलेख आणी नोंदवही (तयार करणे व मरिचकाल टाकणे) नियम, १९५६ चातील नियम २५ (अ) व (ब)
गाव :- सारंगपुरी तालुका :- शहापूर जिल्हा :- ठाणे शेवटचा फेरफार क्रमांक :- २४९५ व दिनांक :- २००७
भुमापन क्रमांक व उपविभाग :- २८४/१११

पिकाखालील क्षेत्राचा तपशील									लागवडीसाठी उपलब्ध		जल	वर्ग
मिश्र पिकाखालील क्षेत्र									निर्भर पिकाखालील क्षेत्र		जमिनीत जमीन	मिळालेले
घटक पिके व प्रत्येकाखालील क्षेत्र											जमिनीत	मिळालेले
वर्ग	हंगाम	मिश्रणाचा	जल	अजल	पिकाचे	जल	अजल	पिकाचे	जल	अजल	अवस्था	क्षेत्र
(१)	(२)	संकेत क्रमांक	मिळित	मिळित	नाव	मिळित	मिळित	नाव	मिळित	मिळित	(१२)	(१३)
(१)	(२)	(३)	(४)	(५)	(६)	(७)	(८)	(९)	(१०)	(११)	(१२)	(१३)
			आ.च.	अ.च.	ना.मा.	ना.मा.	ना.मा.	ना.मा.	ना.मा.	ना.मा.		

"या प्रमाणित पतीसाठी फी म्हणून १५/- रुपये मिळाले."

दिनांक :- 11/07/2019

सांकेतिक क्रमांक :- 27210011027734000072019146

(नाव :- शहापूर तालुका)

वलाठी गाव :- शहापूर

प. तलाठी सजा धेकुरी
शहापूर जि.ठाणे

100
100
100

100

100

100
100

गाव नमुना ६
फेरफार नोंदवही (फेरफार पत्रक)

| महाराष्ट्र जमीन महसुल अधिकार अभिलेख आणि नोंदवह्या (तयार करणे व मुश्चितीन टावणे) नियम, १९७१ यातील नियम १ |

गाव :- सांगमपुरी

तालुका :- शहापूर

जिल्हा :- ठाणे

नोंदीचा अनुक्रमांक	संपादन केलेल्या अधिकाराचे स्वरूप	परिणाम झालेले भूमापन व उर्पावभाग क्रमांक	अधिकार्याचे नाव , आद्याक्षरी व प्रोग
2495	नोंदीचा प्रकार : खेदी फेरफाराचा दिनांक : 05/03/2019 माहिती मिळालेला दिनांक :- 05/03/2019 लिहून घेणार :- 1)मधुकर भगवान पडवल, 2)सताष सावळ्यागम पत्र, 3)मधुकर भगवान पडवल यांचे तर्फे कु.मु.म्हणून सही करणार विनाद बल्युधन (खाता क्र.144) क्षेत्र 2.1600 आर.चौ.मी पैकी 2.1600 आर.चौ.मी आणि पोटखगब क्षेत्र 0.0000 आर.चौ.मी यांचे गट क्रमांक/सर्व्हे क्रमांक 284/111 हे त्यांनी लिहून घेणार :- 1)सुचता विनाद ताप्रकर. 2)विनाद गणसिंग ताप्रकर. (खाता क्र. :-828) 2.1600 आर.चौ.मी पोटखगब क्षेत्र 0.0000 आर.चौ.मी यांना दुय्यम निबंधक शहापूर यांचेकडील दस्त क्रमांक 7187 वर्ष 2017 दिनांक 26/10/2017 प्रमाणे रकम रुपये 6,45,000/- घेऊन खेदी दिलेले अपत्रक वरून खेदी घेणार यांचे नावे दाखल केले. नोंद: सुची क्र.2 वरून नोंद. हितसंबंधितांना नोटीस बजावल्याचा दि. फेरफार नोंद निर्गतीचा दि. 27/03/2019 (काशिगम शिवराम लांणार) तलाठी सांगमपुरी साझा धसई ता. शहापूर जि. ठाणे	284 111	खेदी नोंद पाहिल्या, नोटीस लागू : निबंधक शहापूर यांचेकडील दस्त क्रमांक 7187 वर्ष 2017 दिनांक 26/10/2017 प्रमाणे रकम रुपये 6,45,000/- घेऊन खेदी दिलेले अपत्रक वरून नोंद प्रमाणित (शंकर किसन डामम) निबंधक अधिकारी:- विन्हेवली शहापूर दि. 27/03/2019

"या प्रमाणित प्रतीसाठी फी म्हणून १५/- रुपये मिळाले."

दिनांक :- 11/07/2019

सांकेतिक क्रमांक :- 27210011027734000072019345



(नाव :- काशिगम शिवराम लांणार)

तलाठी साझा :- धसईता :- शहापूर जि :-ठाणे

तलाठी सजा धसई
ता.शहापूर जि.ठाणे



गाव नमुना बारा - चालू

१	२	३	४	५	६	७	८	९	१०	११	१२	१३	१४	१५	१६
			हे. आ.	हे. आ.		हे. आ.	हे. आ.		हे. आ.	हे. आ.		हे. आ.			
२०३								जल	५-५-०						
२०४								जल	५-५-०						
२०५								जल	५-५-०						
२०६								जल	५-५-०						
२०७								जल	५-५-०						
२०८								जल	५-५-०						
२०९								जल	५-५-०						
२१०								जल	५-५-०						
२११								जल	५-५-०						
२१२								जल	५-५-०						
२१३								जल	५-५-०						
२१४								जल	५-५-०						
२१५								जल	५-५-०						
२१६								जल	५-५-०						
२१७								जल	५-५-०						
२१८								जल	५-५-०						
२१९								जल	५-५-०						
२२०								जल	५-५-०						
२२१								जल	५-५-०						
२२२								जल	५-५-०						
२२३								जल	५-५-०						
२२४								जल	५-५-०						
२२५								जल	५-५-०						
२२६								जल	५-५-०						
२२७								जल	५-५-०						
२२८								जल	५-५-०						
२२९								जल	५-५-०						
२३०								जल	५-५-०						
२३१								जल	५-५-०						
२३२								जल	५-५-०						
२३३								जल	५-५-०						
२३४								जल	५-५-०						
२३५								जल	५-५-०						
२३६								जल	५-५-०						
२३७								जल	५-५-०						
२३८								जल	५-५-०						
२३९								जल	५-५-०						
२४०								जल	५-५-०						
२४१								जल	५-५-०						
२४२								जल	५-५-०						
२४३								जल	५-५-०						
२४४								जल	५-५-०						
२४५								जल	५-५-०						
२४६								जल	५-५-०						
२४७								जल	५-५-०						
२४८								जल	५-५-०						
२४९								जल	५-५-०						
२५०								जल	५-५-०						

८१५९

गाव नमुना बारा - चालू

१	२	३	४	५	६	७	८	९	१०	११	१२	१३	१४	१५
			हे. आ.	हे. आ.		हे. आ.	हे. आ.		हे. आ.	हे. आ.		हे. आ.		
									०८७	०४५				
									०८७	०४५				
									०८७	०४५				
									०८७	०४५				
									०८७	०४५				
									०८७	०४५				
									०८७	०४५				
									०८७	०४५				
									०८७	०४५				
									०८७	०४५				
									०८७	०४५				
									०८७	०४५				
									०८७	०४५				
									०८७	०४५				
									०८७	०४५				

257

गाव खार्जेड (Online) तालुका खार्जेड

भमापन क्रमांक	भमापन क्रमांकाचा प्रविभाग	भूधारणा पद्धती	भोगवटादागचे नाव	खाते क्रमांक
---------------	---------------------------	----------------	-----------------	--------------

गाव खोलापूर (Online नॉट) तालुका खोलापूर

भूमापन क्रमांक २२७	भूमापन क्रमांकाचा उपविभाग -	भूधारणा पद्धती -	भोगवटादागचे नाव शालू शिंदेराव विशे	त्याचे क्रमांक
रोताचे स्थानिक नाव			गाना जयराव विशे	कुळचे नाव खंड
लागवडीयोग्य क्षेत्र	हेक्टर	आर.	कृष्णा जयराव विशे	इतर अधिकार
<i>खोलापूर</i>	०.२१५		वारिशात जयराव विशे	<i>३००</i>
एकूण	०.२१५		मिनाबाई जोषा ४ कुंसा	
पोटखराब (लागवडीयोग्य नसलेले)-			लक्ष्मण पोडुरंग, विशे	
वर्ग (अ)	०.०९८		काळू, प्रदीप, प्रद्युम्न,	
वर्ग (ब)			जयराव, प्रेमबाई शम्भूराव	
एकूण	०.२३३		९९२२ ९२६६	
आकारणी	रुपये	पैसे	२०४ २४३ ९३०३	मीमा आणि भूमापन
जूडी किंवा विशेष आकारणी	०-२२		निदेशात दिवनावाग्रण रावी	

गाव नमुना बारा (पिकाची नोंदवही)

महाराष्ट्र जमीन मालकी अधिकार अधिनियम, १९५६ च्या तरतुदी व अधिनियम १९५६ च्या तरतुदी

वर्ग	हंगा म	पिकाखालील क्षेत्राचा तपशील			पिकाखालील क्षेत्र			पिकाखालील क्षेत्र			मालकी
		पिकाचा मालकी क्रमांक	अजल मिचित	अजल मिचित	पिकाचे नाव	अजल मिचित	अजल मिचित	पिकाचे नाव	अजल मिचित	अजल मिचित	
			हे. आ.		हे. आ.	हे. आ.		हे. आ.	हे. आ.		

258

Refel
...
...
...
...

9
...
...
...
...

गाव नमुना बारा - चालू

१	२	३	४	५	६	७	८	९	१०	११	१२	१३	१४	१५
			हे. आ.	हे. आ.		हे. आ.	हे. आ.		हे. आ.	हे. आ.		हे. आ.		
2031/2032								जल	०.२९.५					
2032/2033								जल	०.२९.५					
2033/2034								जल	०.२९.५					
2034/2035								जल	०.२९.५					
2035/2036								जल	०.२९.५					
2036/2037								जल	०.२९.५					
2037/2038								जल	०.२९.५					
2038/2039								जल	०.२९.५					
2039/2040								जल	०.२९.५					
2040/2041								जल	०.२९.५					
2041/2042								जल	०.२९.५					
2042/2043								जल	०.२९.५					
2043/2044								जल	०.२९.५					
2044/2045								जल	०.२९.५					
2045/2046								जल	०.२९.५					
2046/2047								जल	०.२९.५					
2047/2048								जल	०.२९.५					
2048/2049								जल	०.२९.५					
2049/2050								जल	०.२९.५					
2050/2051								जल	०.२९.५					
2051/2052								जल	०.२९.५					
2052/2053								जल	०.२९.५					
2053/2054								जल	०.२९.५					
2054/2055								जल	०.२९.५					
2055/2056								जल	०.२९.५					
2056/2057								जल	०.२९.५					
2057/2058								जल	०.२९.५					
2058/2059								जल	०.२९.५					
2059/2060								जल	०.२९.५					
2060/2061								जल	०.२९.५					
2061/2062								जल	०.२९.५					
2062/2063								जल	०.२९.५					
2063/2064								जल	०.२९.५					
2064/2065								जल	०.२९.५					
2065/2066								जल	०.२९.५					
2066/2067								जल	०.२९.५					
2067/2068								जल	०.२९.५					
2068/2069								जल	०.२९.५					
2069/2070								जल	०.२९.५					
2070/2071								जल	०.२९.५					
2071/2072								जल	०.२९.५					
2072/2073								जल	०.२९.५					
2073/2074								जल	०.२९.५					
2074/2075								जल	०.२९.५					
2075/2076								जल	०.२९.५					
2076/2077								जल	०.२९.५					
2077/2078								जल	०.२९.५					
2078/2079								जल	०.२९.५					
2079/2080								जल	०.२९.५					
2080/2081								जल	०.२९.५					
2081/2082								जल	०.२९.५					
2082/2083								जल	०.२९.५					
2083/2084								जल	०.२९.५					
2084/2085								जल	०.२९.५					
2085/2086								जल	०.२९.५					
2086/2087								जल	०.२९.५					
2087/2088								जल	०.२९.५					
2088/2089								जल	०.२९.५					
2089/2090								जल	०.२९.५					
2090/2091								जल	०.२९.५					
2091/2092								जल	०.२९.५					
2092/2093								जल	०.२९.५					
2093/2094								जल	०.२९.५					
2094/2095								जल	०.२९.५					
2095/2096								जल	०.२९.५					
2096/2097								जल	०.२९.५					
2097/2098								जल	०.२९.५					
2098/2099								जल	०.२९.५					
2099/2100								जल	०.२९.५					

253

हक्काचें पत्रक (गा. न. नं. ६).

दीचा सुक्रम नंबर.	हक्काचा प्रकार.	फेरफार झालेले सर्वे नंबर आणि पोस्ट हिस्से.	तपासणी अंमलदारांची सही किंवा शिरो.
2	<p>तारीख ७/३/२२ विशेषा नामा सोनारे हा तारीख</p> <p>१८/१२/२३ रोजी मयत झाला असोन यास</p> <p>वारस मुलगा दुधा शिन्हा सोनारे वारस प्रो.</p> <p><i>(Signature)</i></p>	<p>१०-१०</p> <p>११-२</p> <p>११-१२</p> <p>१२०-१०</p> <p>१२२-२</p> <p>एकूण पांच</p>	<p>Certified</p> <p><i>(Signature)</i></p> <p>११-३-५२</p>
283	<p>तारीख २४/३/२२ बहिरु गणपा विशेष हा तारीख</p> <p>२४/१२/२३ रोजी मयत झाला असोन यास वारस</p> <p>मुलगा शिन्हा बहिरु विशेष वारस प्रो.</p> <p><i>(Signature)</i></p>	<p>२४-१</p> <p>२२-१</p> <p>३६-४</p> <p>४६-२</p> <p>४७-१</p> <p>४-३</p> <p>२२१-१</p> <p>२२६-१</p> <p>२२७-१</p> <p>एकूण दहा</p>	<p>Certified</p> <p><i>(Signature)</i></p> <p>११-३-५२</p>
288	<p>तारीख १७/३/२२ बाबुस वारस केलेल्या स. नं. २६-१३</p> <p>जरील शिन्हा महादु सोनारे याम्ये नोबे देणेबा</p> <p>जवळी आ० पद चौथरी येवें कबुली जबाबा दिले</p> <p>वरून नोंद केली असे.</p> <p><i>(Signature)</i></p>	<p>११३-२</p> <p>११४-२</p> <p>१३६-७</p> <p>१४६-११</p> <p>१४७-६</p> <p>१४६-१२</p> <p>१४७-३</p> <p>एकूण सहा</p>	<p><i>(Signature)</i></p> <p>तलाठी सजा</p> <p>ता. शिन्हा</p>



हकाचे पत्रक (गां. नं. ३)

नोंदीचा अनुक्रम नंबर.	हकाचा प्रकार.	फरफारल सर्व नं. आणि पोस्ट नं.	तप	नोंदीचा अनुक्रम नंबर.
	तुकें व ती. करफार			32
	सरकारचा अर्थ - मुंबई - सरकारचा	26-2		
	5887-457	26-10		
	महाजि	26-3		
	मिराजिवाचा जमीनीचे प्रकाशना	26-11		
	समाप्ति प्रमाण प्रमाणरीर क्षेत्र लागू -	1957		
	माते माते	1958		
	जामिनीचा प्रकार	क्षेत्र		
	करकम	26-	3-24	
	राम	620	2-3	
	गा	16-	3-3	
	समाप्ति	630	3-2	
			6-4	
			2	
			30-2	
			35-2	
			22-2	
			30-2	
			66-7	
			22-7	
			130-7	
			120-7	
			137-6	
			108-6	
			102-2	
			102-6	
			102-3	

322

(Handwritten signature)



हकाचे पत्रक (गा. न. नं. ८)

नोदीचा अनुक्रम नंबर.	हकाचा प्रकार.	फरफार सालाचा सवा नंबर आणि पोट-हिसा	वर्षाचा सवा नंबर आणि पोट-हिसा
१८५५	१८०३	१२५५	
१८५६	१८०४	१२५६	
१८५७	१८५८	१२५७	
१८५८	२०१२	१२५८	
१८५९	२०१२	१२५९	
१८६०	२९८५	१२६०	
१८६१	२२०१२	१२६१	
१८६२	२२०१	१२६२	
१८६३	२२११	१२६३	
१८६४	२२५२	१२६४	
१८६५	२२३१०	१२६५	
१८६६		१२६६	
१८६७	२५५	१२६७	
१८६८	३११	१२६८	
१८६९	३१२	१२६९	
१८७०	३१३	१२७०	
१८७१	३१४	१२७१	
१८७२	३१५	१२७२	
१८७३	३१६	१२७३	
१८७४	३१७	१२७४	
१८७५	३१८	१२७५	
१८७६	३१९	१२७६	
१८७७	३२०	१२७७	
१८७८	३२१	१२७८	
१८७९	३२२	१२७९	
१८८०	३२३	१२८०	
१८८१	३२४	१२८१	
१८८२	३२५	१२८२	
१८८३	३२६	१२८३	
१८८४	३२७	१२८४	
१८८५	३२८	१२८५	
१८८६	३२९	१२८६	
१८८७	३३०	१२८७	
१८८८	३३१	१२८८	
१८८९	३३२	१२८९	
१८९०	३३३	१२९०	
१८९१	३३४	१२९१	
१८९२	३३५	१२९२	
१८९३	३३६	१२९३	
१८९४	३३७	१२९४	
१८९५	३३८	१२९५	
१८९६	३३९	१२९६	
१८९७	३४०	१२९७	
१८९८	३४१	१२९८	
१८९९	३४२	१२९९	
१९००	३४३	१३००	
१९०१	३४४	१३०१	
१९०२	३४५	१३०२	
१९०३	३४६	१३०३	
१९०४	३४७	१३०४	
१९०५	३४८	१३०५	
१९०६	३४९	१३०६	
१९०७	३५०	१३०७	
१९०८	३५१	१३०८	
१९०९	३५२	१३०९	
१९१०	३५३	१३१०	
१९११	३५४	१३११	
१९१२	३५५	१३१२	
१९१३	३५६	१३१३	
१९१४	३५७	१३१४	
१९१५	३५८	१३१५	
१९१६	३५९	१३१६	
१९१७	३६०	१३१७	
१९१८	३६१	१३१८	
१९१९	३६२	१३१९	
१९२०	३६३	१३२०	
१९२१	३६४	१३२१	
१९२२	३६५	१३२२	
१९२३	३६६	१३२३	
१९२४	३६७	१३२४	
१९२५	३६८	१३२५	
१९२६	३६९	१३२६	
१९२७	३७०	१३२७	
१९२८	३७१	१३२८	
१९२९	३७२	१३२९	
१९३०	३७३	१३३०	
१९३१	३७४	१३३१	
१९३२	३७५	१३३२	
१९३३	३७६	१३३३	
१९३४	३७७	१३३४	
१९३५	३७८	१३३५	
१९३६	३७९	१३३६	
१९३७	३८०	१३३७	
१९३८	३८१	१३३८	
१९३९	३८२	१३३९	
१९४०	३८३	१३४०	
१९४१	३८४	१३४१	
१९४२	३८५	१३४२	
१९४३	३८६	१३४३	
१९४४	३८७	१३४४	
१९४५	३८८	१३४५	
१९४६	३८९	१३४६	
१९४७	३९०	१३४७	
१९४८	३९१	१३४८	
१९४९	३९२	१३४९	
१९५०	३९३	१३५०	
१९५१	३९४	१३५१	
१९५२	३९५	१३५२	
१९५३	३९६	१३५३	
१९५४	३९७	१३५४	
१९५५	३९८	१३५५	
१९५६	३९९	१३५६	
१९५७	४००	१३५७	
१९५८	४०१	१३५८	
१९५९	४०२	१३५९	
१९६०	४०३	१३६०	
१९६१	४०४	१३६१	
१९६२	४०५	१३६२	
१९६३	४०६	१३६३	
१९६४	४०७	१३६४	
१९६५	४०८	१३६५	
१९६६	४०९	१३६६	
१९६७	४१०	१३६७	
१९६८	४११	१३६८	
१९६९	४१२	१३६९	
१९७०	४१३	१३७०	
१९७१	४१४	१३७१	
१९७२	४१५	१३७२	
१९७३	४१६	१३७३	
१९७४	४१७	१३७४	
१९७५	४१८	१३७५	
१९७६	४१९	१३७६	
१९७७	४२०	१३७७	
१९७८	४२१	१३७८	
१९७९	४२२	१३७९	
१९८०	४२३	१३८०	
१९८१	४२४	१३८१	
१९८२	४२५	१३८२	
१९८३	४२६	१३८३	
१९८४	४२७	१३८४	
१९८५	४२८	१३८५	
१९८६	४२९	१३८६	
१९८७	४३०	१३८७	
१९८८	४३१	१३८८	
१९८९	४३२	१३८९	
१९९०	४३३	१३९०	
१९९१	४३४	१३९१	
१९९२	४३५	१३९२	
१९९३	४३६	१३९३	
१९९४	४३७	१३९४	
१९९५	४३८	१३९५	
१९९६	४३९	१३९६	
१९९७	४४०	१३९७	
१९९८	४४१	१३९८	
१९९९	४४२	१३९९	
२०००	४४३	१४००	

दस्तावे पत्रक (गां. न. नं. 8)

अनुक्रम नंबर	विक्री प्रकार	क्र. क्रि. शी. डी. डी. सर्वे. नंबर आणि पॉट हिस्से.	तपासणी अमळदाराची सही किंवा शेरा.
800	वाशीरव 2 वाचक वारस सत्ता :-	20-6	
		700-7	७
	जयप्रकाश शिवा मंगल हा सा. 20.2.27 रोजी	700-7	11-
	मथन सा. सा. अ. ह. सा. स. स. स. सा. स.	700-2	11-
		700-3	11-
	वाचक शिवा मंगल याचे नाचे वारस	700-74	11-
	का. (वा. रा. वा. का.)	710-2	11-
		712-7	11-
		712-3	11-
		712-2	11-
		713-2	11-
		8-4-32	11-
		37	11-
		8-4-32	11-
		78-2	11-
		<u>एकूण</u>	
		<u>78 पं. सं.</u>	

[Handwritten Signature]
9-

on Handwritten Copy
C&H Field
CO
30/1/13

[Handwritten Signature]
तलाठी सजा बिरड
ता. शहापूर जि. ठाण

हकाचें पत्रक (गां. नं. १४)

नोंदीचा अनुक्रम नंबर.	हकाचा प्रकार.	मरफार झाल्ले सर्वे नंबर आणि पोट, हिस्से.	तपासणी असल्यासची सही किंवा ठोप.
१००१२	१६६१२	३६११	
१००१३	२०६१	१२३१६	
१००१४	१४३११	१२४१३	
	१६९१२	१२९१२	
		२६६११	
१००१५	१०१६		
१००१६	१०१६	२४३१४	
१००१७	१०१६		
१००१८	१०१६	७१२	
१००१९	१०१६	१०१९४	
१००२०	१०१६	२२४६	
१००२१	१०१६	४६१२	
१००२२	१०१६	१०४६	
१००२३	१०१६	१२४११	
१००२४	१०१६	१२६१३	
१००२५	१०१६	१२७१३	
१००२६	१०१६	१२८१३	
१००२७	१०१६	१२९१३	
१००२८	१०१६	२२४११	
१००२९	१०१६	३	
१००३०	१०१६	१२४१३	
१००३१	१०१६	१२४१४	
१००३२	१०१६	१००११५	
१००३३	१०१६	१०५११	
१००३४	१०१६		
१००३५	१०१६	२१२	
१००३६	१०१६	३११५	
१००३७	१०१६	१३१०	
१००३८	१०१६	१२९१६	
१००३९	१०१६	१२९१२	
१००४०	१०१६	१२४१६	
१००४१	१०१६	२६११	
१००४२	१०१६		
१००४३	१०१६		
१००४४	१०१६	१३४१४	
१००४५	१०१६	१२७१३	
१००४६	१०१६	१२४१४	
१००४७	१०१६	१२७१३	
१००४८	१०१६	१२४१४	
१००४९	१०१६	१२७१३	
१००५०	१०१६	१२४१४	
१००५१	१०१६	१२७१३	
१००५२	१०१६	१२४१४	
१००५३	१०१६	१२७१३	
१००५४	१०१६	१२४१४	
१००५५	१०१६	१२७१३	
१००५६	१०१६	१२४१४	
१००५७	१०१६	१२७१३	
१००५८	१०१६	१२४१४	
१००५९	१०१६	१२७१३	
१००६०	१०१६	१२४१४	
१००६१	१०१६	१२७१३	
१००६२	१०१६	१२४१४	
१००६३	१०१६	१२७१३	
१००६४	१०१६	१२४१४	
१००६५	१०१६	१२७१३	
१००६६	१०१६	१२४१४	
१००६७	१०१६	१२७१३	
१००६८	१०१६	१२४१४	
१००६९	१०१६	१२७१३	
१००७०	१०१६	१२४१४	
१००७१	१०१६	१२७१३	
१००७२	१०१६	१२४१४	
१००७३	१०१६	१२७१३	
१००७४	१०१६	१२४१४	
१००७५	१०१६	१२७१३	
१००७६	१०१६	१२४१४	
१००७७	१०१६	१२७१३	
१००७८	१०१६	१२४१४	
१००७९	१०१६	१२७१३	
१००८०	१०१६	१२४१४	
१००८१	१०१६	१२७१३	
१००८२	१०१६	१२४१४	
१००८३	१०१६	१२७१३	
१००८४	१०१६	१२४१४	
१००८५	१०१६	१२७१३	
१००८६	१०१६	१२४१४	
१००८७	१०१६	१२७१३	
१००८८	१०१६	१२४१४	
१००८९	१०१६	१२७१३	
१००९०	१०१६	१२४१४	
१००९१	१०१६	१२७१३	
१००९२	१०१६	१२४१४	
१००९३	१०१६	१२७१३	
१००९४	१०१६	१२४१४	
१००९५	१०१६	१२७१३	
१००९६	१०१६	१२४१४	
१००९७	१०१६	१२७१३	
१००९८	१०१६	१२४१४	
१००९९	१०१६	१२७१३	
१०१००	१०१६	१२४१४	

Handwritten notes and signatures in the right column, including a signature and the date 1/1/53.

Handwritten notes and signatures in the right column, including a signature and the date 1/1/53.

चणी घेणाऱ्या
अधिकारिचा आद्याक्षरी
किंवा शेरा

नोंदीचा अनुक्रमांक	अधिकाराचे स्वरूप	ज्या भूमापन व उपविभाग क्रमांका- वर परिणाम होत असेल, तो भूमापन व उपविभाग क्रमांक	चाचणी घेणाऱ्या अधिकारिचा आद्याक्षरी किंवा शेरा
-----------------------	------------------	--	--

नों. व.
K. Jay
24/3
Co.

(९०४) तारखे ११/११/१९५५ (वारसाने) स्वातंत्र्य ३६/४
१६५

को. अ. आदिवासी
आचार्यी येतले
नोंद रद्द.

शिवराज बहिन विधे हे गोवि
२५/१९

K. Jay
12/9
Co.

१० वर्षापूर्वी मयत शाळे कि मूळ टयास
४५१९

वारस मुळा (१) शिवराज शिवराज विधे
४५१३

(२) पोडूरा शिवराज विधे (३) माळू शिवराज
२२११९

व मुळा (४) ताईबाई सु. शिवराज हरी
२२०१९

नों. व.
K. Jay
24/3
Co.

हे मुळा (५) चार वारस माळू.
१५५५

आदिवासी
पर काळी येतले
नोंद रद्द.

(वारस मुळा)
३५६

K. Jay
12/9
Co.

(धरम) येथे १६५५ फेर फारसले
१२५१

(९०५) तारखे ११/११/१९५५ वासुस वारस
१५५५

नों. व.
K. Jay
24/3
Co.

केले स. ग. ची जमीन कि
१५५५

को. अ. आदिवासी
नोंद रद्द.

भाऊ काजू सोनार हे १५५५
१५५५

उरीन नसले मुळा टयाचे गोव माळू
१५५५

दु. व. के. व. ग. व. उ. व. उ. व.
१५५५

को. अ. आदिवासी
नोंद रद्द.

अ. व.
१५५५


तलाठी सजा
ता. शा. शा. शा.

1
2
3
4
5
6
7
8
9
10
11
12
13
14
15
16
17
18
19
20
21
22
23
24
25
26
27
28
29
30
31
32
33
34
35
36
37
38
39
40
41
42
43
44
45
46
47
48
49
50
51
52
53
54
55
56
57
58
59
60
61
62
63
64
65
66
67
68
69
70
71
72
73
74
75
76
77
78
79
80
81
82
83
84
85
86
87
88
89
90
91
92
93
94
95
96
97
98
99
100

[महाराष्ट्र जमीन महसूल अधिकार अभिलेख आणि नोंदवही (तयार करणे व सुस्थितीत ठेवणे) नियम १९७१ यातील नियम १०]

गाव अनापूर तालुका शहापूर जिल्हा ठाणे

नोंदीचा अनुक्रमांक	संपादन केलेल्या अधिकाराचे स्वरूप	परिणाम झालेले भूमापन व उपविभाग क्रमांक	चाचणी अधिकाऱ्याची आचाखरी किंवा भेरा
	<p>आहे असा ७१२ चे उता-योग १२२ का वेगळा. खरेदीदार कुळाचा कामस कवजा अमलमान त्याचे गांव कवजेदार सदा यापुढे कवजा इतर इच्छांशीक रकावडा मोक. त्याचे गांव करी केळ आहे. पूर्वीचा जमीन माळखळ खरेदी रकमेचा वेजा इतर इच्छांशीक दायप केळा आहे. तसेच ३२ म. एअर २२६८ मी ० २०१२६८ चे संपूर्ण आहे वकन वेजा करी केळा असे खरी क्षेत्र कामस ^{W.P. १२२} २०१४ २२५९२ ३-१२ तलाठी सजा घसई, पे.मं. ०६० वा. शहापूर, जि. ठाणे. १-२३-९२</p>		
११२२	<p>तारीख १०-१-२० कारखाने खातेदार जयराज सारंग विवे हे धसई येथे तारीख ११/३/६३ वेजा ममत खोळ मयताम खातेदार कामाणे वारस आहेत. अ.नं. गांव मयताम नाते (१) श्री. वता जयराज विवे मुळगा (२) श्री. कुळा जयराज विवे मुळगा (३) श्री. काशिताम जयराज विवे मुळगा (४) श्री. जिजाबाई जयराज कुडा मुळगा वरील कामाणे मयताम एवढ्या रीत वारस झालेला पत्नी नाही तीस मयताम गांव करी करत वरील वारसांची गांव दाखळ केरी कामे मौजे धसई येथील फेरफार तलाठी सजा घसई, दि. २०३९ वकन नोंद केरी वा. शहापूर, जि. ठाणे.</p>	<p>३७११ ३७१२ ३७१४ ४५४ ४५१ ४५१ ४५३ २२९११ २२५१० २२०१० एवढ्या वहा मात</p>	<p>नोदीक कापूर धसई येथील फे.मा. नं. २०३१ वकन नोंद मयताम <i>(Signature)</i> ६/२/९० वा. शहापूर, जि. ठाणे</p>
१२१७			



सन १९६५-६६.

स. नं./R. V. 8m.

57

फेरफारांची नोंदवही (फेरफार पत्रक)

(महाराष्ट्र जमीन महसूल अधिकारी अभिलेख आणि नोंदवहचा (तयार करणे व सुस्थितीत ठेवणे) नियम १९७१ वार्तील नियम १०)

गाव: सरंगपुरा


तालुका: शहापूर

जिल्हा: ठाणे

नोंदीचा अनु क्रमांक	संपादन केलेल्या अधिकाराचे स्वरूप	परिणाम झालेले भूमापन व उपविभाग क्रमांक	चाचणी अधिकाऱ्याची आद्याक्षरी किंवा सेरा
१२६४	<p>तारीख १२-८-६५ शेणै प्रतिज्ञा पत्नी वरुण बाळूराव दासळ वेळेंकर जमिनीचे खातेदार पत्नी नामदेव सांबाजीराव प्राप्ती: शहापूर शहरांतून वि. भा. २०६ स्वरूपी शेणैपती वि. शहापूर यांचे मूल्य २.२०.१०,०००/ रु. २०६ २३ शहर भाग २०६ शेणैपती शहर दस्तावेज: ७१२ व २३२ हस्तात कोण शेणैपती</p>	<p>२१३ ६४ ८८ १५६४ १३१६ २२१२ ६६</p>	<p>साहिदा व न साहिदा जेद मेसूर साहिदा १२/६/६५ पंडळ अधिकारी, किंगवडी</p>
१२६५	<p>तारीख २४/८/६५ शेणै वारसाने बाळूराव दासळ वेळेंकर शहापूर जमिनीचे खातेदार पत्नी पांडुरंग शिबिरान विशेष हे दिनांक १७/५/६५ शेणै मयत रु. ८००० व्याज वारस १) पत्नी लक्ष्मण पांडुरंग विशेष ३० मुळगा २) - बाळू पांडुरंग विशेष ३५ - ३) - मधुकर पांडुरंग विशेष २४ - ४) - प्रदिप पांडुरंग विशेष २३ - ५) - जयवंत पांडुरंग विशेष २० - ६) शेणै प्रेमबाई शमचंद्र धरत. गु. मुळगा. वरील प्रमाण एकूण शहा वारसाद्वारे या शिवाय दुसरे कोणते वारी वारस नसतील. तर वरील मयताने जाय वारी जाय वारसातून नावे दासळ वेळेंकर वारस शेणैपती मुळगा जाय जाय पंचगाय वरुण नांदे</p>	<p>३८१५ ६६१५ ६५१९ ४८१९ ४८१३ २२११९ २२६१० २२१०१० ३५१९ ३५१२</p>	<p>जाय जाय पंचगाय साहिदा वारस शहर वरुण जेद मेसूर साहिदा १२/६/६५ पंडळ अधिकारी, किंगवडी, १७/५/६५ माल</p>

प्र. तलाठी सजा दिसई
ता. शहापूर जि. ठाणे

त श दिसई




फेरफारची नोंदवही (फेरफार पत्रक)

(महाराष्ट्र जमीन महसूल अधिकारी अभिलेख आणि नोंदवह्या (तयार करणे व सुस्थितीत ठेवणे) नियम १९७१ यातील नियम १०)

गाव: व्हाटापुरी तालुका: दाहादूर जिल्हा: दाहादूर

नोंदीचा अनुक्रमांक	संपादन केलेल्या अधिकाराचे स्वरूप	परिणाम झालेले भूमापन व उपविभाग क्रमांक	साचणी अधिकाऱ्याची आवाक्षरी किंवा शेरा
१३०३	<p>दि. १३/११/९३ वारसाणे :- वास्तव दाखल केलेल्या स.न.ची जमिन शीमती लहिवारि मास्टर शिवराज राव यांचे गावे समाईक होती. इशम मजकूर हे इते पु वर्जापूर्वी मजग झालेले आहे. तीस स्थायित प्रमाणे वारस आहेत.</p> <p>① मास्टर शिवराज पिसे पु० भाडू येने प्रमाणे एकूण एकूण वारस आहेत. सजब वारसांचे गावे मयगाची जमिनी गावे कोडी असे. (वा.र.ब.हु)</p> <p>श्री - [Signature] नोधसर</p>	<p>३८१४ ४४१५ ४४१९ ४८१९ ४८१३ २२११९ २२६१० २२६१० ३४१९ ३४१२ एकूण ६४१ मात्र</p>	<p>नोधसर ठाणे. जयबाब पं.जगाभा. पारिदा. वारस रजिस्ट्रार कार्यालय नोधर. मजूर. [Signature] २३/११/९३ इशम वारसाणे, निवडणी</p>
१३०४	<p>दि. १३/११/९३ वारसाणे :- वास्तव दाखल केलेल्या स.न.ची जमिन मांडुरेगाराभा चौधरी यांचे गावे कोडी. इशम मजकूर मायगाची मजग झालेले आहेत. एकाच राखले पु गावे वारस आहेत.</p> <p>१) मायगाची मांडुरेगारा चौधरी पलाठी २) वेन्कीकोडी तराई दरोडा कुलाठी ३) साकुकोडी काकु - भागा ४) मोताबाडी सावणी - देवा ५) देवकोडी कोडी - शिंदे ६) जयाबाडी तराईमदीन ७) कनक मांडुरेगारा चौधरी</p> <p>वरील प्रमाणे वारसा आहेत. इशम वारसांचे गावे कोडी व कोडी कुलाठी (वा.र.ब.हु)</p>	<p>२०१९१३ २०१९१९ एकूण ४०३ मात्र</p>	<p>नोधसर ठाणे. जयबाब पं.जगाभा. पारिदा. वारस रजिस्ट्रार कार्यालय नोधर. मजूर. [Signature] २३/११/९३ प. तलाठी सजा वेळी ना.शहापूर जि.ठाणे [Signature] १०/११/९३</p>



फेरफारांची नोंदवही (फेरफार पत्रक)

[महाराष्ट्र जमीन महसूल अधिकारी, अमिलेख आणि नोंदवह्या (तयार करणे व सुस्थितीत ठेवणे) नियम, १९७१ यातील नियम १०]

गाव : आरवपुरी

तालुका : अहमदनगर

जिल्हा : ठाणे


नोंदीचा अनुक्रमांक	संपादन केलेल्या अधिकाराने स्वरूप	परिणाम झालेले भूमापन व उपविभाग क्रमांक	चाचणी अधिकाऱ्याची आचाक्षरी किंवा शेरा
9856	तासिल 9319212000 स्वतःच्या बाजूत दाखल केलेल्या सनदरी जमिनी.	8019 22E 22C	तासिल 9319212000 स्वतःच्या बाजूत सनदरी जमिनी आरवपुरी पंचायत पारस गाव तासिल 9319212000 पारस गाव तासिल 9319212000 पारस गाव
	अपि नंदकिशोर शिवनारायण राठी सा. उमावती नंदकिशोर राठी आरवपुरी 05 माळु शिवराम विठोळ नाना जयराम विठोळ कुळाजयराम विठोळ काशिमाम जयराम विठोळ जिजाबाई बोवाळ कुडव अन्न 9 ते पु आरवपुरी कु. रघुनाथ अपि. रुपेश पट्टाराम वेळोळ (क) लमण पांडुरंग विठोळ (क) बाळु पांडुरंग विठोळ (क) मधुकर पांडुरंग विठोळ (क) जयविक्रम पांडुरंग विठोळ (क) जयवंत पांडुरंग विठोळ स्व. कळीता व दले ए व ७७ चे (कु. र. (७७) पुमाबाई वामचंद्र धरत अन्न वोलुन रु. 9000000- अमरी दहा लाख वामा. 5000000- तासिल 9319212000 सनदरी स्वतःच्या बाजूत		विनाम गा. ८ म. R. V 8 m. 31
	गटम. क्षेत्र आकार 8019 4-48-0 8-44 22E 0-43-4 0-44 22C 0-23-3 0-22		
	स्वतःच्या स्व. वामा नोंद		
			जलाठी सजा धरवडे ना. शहापूर जि. ठाणे

१०/१०
१२/२

१०/१०

(Signature)
ना. शहापूर जि. ठाणे

(Signature)
जलाठी सजा धरवडे
ना. शहापूर जि. ठाणे



फेरफारांची नोंदवही (फेरफार पत्रक)

[महाराष्ट्र जमीन महसूल अधिकारी अभिलेख आणि नोंदवहा (तयार करणे व सुस्थितीत ठेवणे) नियम, १९७१ या]

गाव : स्मरेशपुरी तालुका : शहापूर जिल्हा : ठाणे

नोंदीचा अनुक्रमांक	संपादन केलेल्या अधिकाराचे स्वरूप	परिणाम झालेले भू-मापन व उपविभाग क्रमांक
७५५१	सा. ७८८०८ शे. जी. खरेदी बाबुल दाखल कोठे/पा. स. न. ची जमीन मुद्रुकर भागात	४७१७ ५२८
	प. ५७४ ७ संतोष सावकराम परबू यांनी नंदविशोर शिवनारायण शा. ७ ७ ज्योती नंदविशोर शा. ७	२२७ (१७५)
	बांधकाम सा. ७५०८ शे. जी. र. क्र. १४०००००१ - शहरी	तीन
	चोरा १५१९ मा. मा. कायम पुराव्यावराने खरेदी घेतली गेले. सुभी. क्र. दोन २६७६०८	तीन
	अन्वेष नोंद घेऊन घेतले.	
७५५४	सा. ७८८०८ वा. २२२२ शे. ६५५५५५ का. शे. मा. म. बा. ३ वा. ६६६६६६ शे. ६६६६६६ २२२२२२२ शे. ६६६६६६ आ. ३३३३३३३३ वा. २२२२२२ आ. ३३३३३३३३ आ. ३३३३३३	२२२२२२ ६६६६६६
	१) कु. सु. म. का. शे. मा. म. वा. ६६६६६६ २) सु. ६६६६६६ का. शे. मा. म. वा. ६६६६६६	५०० ६६६६६६
	का. शे. मा. म. वा. ६६६६६६ म. वा. ६६६६६६	

तालुकी सजा
ना. शहापूर जि. ठाणे

महाराष्ट्र
गाव :
पो. का.
अनुक्रमांक

७५५४
७
७
७
७

फेरफारांची नोंदवही (फेरफार पत्रक)

[महाराष्ट्र जमीन महसूल अधिकारी अभिलेख आणि नोंदवह्या (तयार करणे व सुस्थितीत ठेवणे) नियम, १९७१ यातील नियम १०]

गाव : यादगापुरी

तालुका : शहापूर

जिल्हा : ठाणे

नोंदीचा अनुक्रमांक	संपादन केलेल्या अधिकाराचे स्वरूप	परिणाम झालेले भूमापन व उपविभाग क्रमांक	चावणी अधिकाऱ्याची आद्याक्षरी किंवा होरा
9360	<p>हाराख ... ९११११०६ ... प्रतिष्ठा पत्रावरून यादगापुरी ग्राम, वि. का. सेवा स. सो. वि. मांजकडने धोडा, मांजक, मांजक, मांजक व मांजक नमुद केलिले सर्वे न. ची. जमीन रकम रुपये १००,००० यास तारण विल्यामुळे वरील रकमेचा बोना इतर हुक्मांत वाचल केली असे.</p>	<p>स.न. १३०१४ १०५१९ १८३१५</p>	<p>Handwritten signatures and notes in Marathi.</p>
9361	<p>ता. १०/११/०६ तालुक्या हुक्मावरून चाणुय वाखल केलेल्या स.न.ची जमीन श्री मधुकर मंगवान पडवळ स्वतः करिता व संतोष सावळाराम परब यांचे कुलमुख्यत्वाची यांची सद्दर जमीन त्यांनी रद्दवाख कारणासाठी विनशेती परवानगी मा. तहसिलदार या शहापूर याज काडिल अपदेश क्रमांक/महसुल/कक्षा-१/सुधारित विनशेती/वांछकाम/परवानगी एन.ए.पी.</p>	<p>स.न. ४०१९ २२६</p>	<p>Handwritten signatures and notes in Marathi.</p>
	<p>एन.ए.पी. याद ००/२००६ अन्वये विनशेती प्लॉट पाडवळ ते खाणील प्रमाणे.</p>		
	<p>प्लॉट न. १ २ ३</p>	<p>क्षेत्र (चौ.मी.) ४२६-६ ३९२-७ ३३२-४</p>	<p>कुण तीन Handwritten signatures and notes in Marathi.</p>

8019

9361

Handwritten marks and symbols in the top right corner.

Small handwritten mark or symbol.

Small handwritten mark or symbol.

फेरफारांची नोंदवही (फेरफार पत्रक)

[महाराष्ट्र जमीन महसूल अधिकारी अभिलेख आणि नोंदवह्या (तयार करणे व सुस्थितीत ठेवणे) नियम, १९७१ यातील नियम १०]

गाव : आढोपुणे

तालुका : दादर

जिल्हा : ठाणे

नोंदीचा अनुक्रमांक	संपादन केलेल्या अधिकाऱ्याचे स्वरूप		परिणाम झालेले भूमापन व उपविभाग क्रमांक	वाचणी अधिकाऱ्याची आचक्षरी किंवा शेरा
	पॉलिट. न.	क्षेत्र (चौ. मीटर)		
पुढे पत्रक १५८८	४	३१९-८	३०	१६३-३५
	५	२३४-	३६	२६४-३
	६	१९८	३९	३६०-६०५
	७	१९८	४०	२००-२
	८	१९८	४१	३१३-३
	९	२१६	४२	२८९
	१०	२१६	४३	२१६
	१०	१९८	४४	२१६
	११	१९८	४५	२१६
	१२	२३४	४६	२१६
	१३	२३३-४	४७	१९८
	१४	१९८	४८	११०
	१५	१९८	४९	२३३-४
	१६	२१६	५०	१९८
	१७	२१६	५१	२१६
	१८	१९८	५२	२१६
	१९	१९८	५३	२१६
	२०	२३२-८	५४	१९८
	२१	२३२-८	५५	२०९-३५
	२२	१९८-	५६	१९८
	२३	१९८	५७	१९८
	२४	२१६	५८	२१६
	२५	२१६	५९	२१६
	२६	१९८	६०	१९८
	२७	१९८	६१	१५९.९
	२८	१९८	६२	३९०.६४
	२९	२३२-२	६३	११६०
	३०	२३२-२	६४	५०६.२९
	३१	१९८	६५	४०२.५
	३२	१९८	६६	३५९.०
	३३	२१६	६७	३४३-३५
	३४	२१६	६८	२१६
	३५	२१६.६	६९	१९८
	३६	३१६.०६	७०	१९८

1
2
3
4
5
6
7
8
9
10
11
12
13
14
15
16
17
18
19
20
21
22
23
24
25
26
27
28
29
30
31
32
33
34
35
36
37
38
39
40
41
42
43
44
45
46
47
48
49
50
51
52
53
54
55
56
57
58
59
60
61
62
63
64
65
66
67
68
69
70
71
72
73
74
75
76
77
78
79
80
81
82
83
84
85
86
87
88
89
90
91
92
93
94
95
96
97
98
99
100

100

100

100

फेरफारांची नोंदवही (फेरफार पत्रक)

[महाराष्ट्र जमीन महसूल अधिकारी अभिलेख आणि नोंदवह्या (तयार करणे व सुस्थितीत ठेवणे) नियम, १९७१ यातील नियम १

नाव: साहेगापुरी

तालुका: साखर

जिल्हा: सांगली

नोंदीचा क्रमांक	संपादन केलेल्या अधिकाराचे स्वरूप	परिणाम झालेले भूभाषण व उपविभाग क्रमांक	चासपी अधिकार्या आधाराचे क्रमांक
उठे-साखर	प्लॉट नं.	प्लॉट नं.	क्रमांक
११६८	७०२	१०५	१८८
	७०३	१०६	१८८
	७०४	१०७	२१६
	७०५	१०८	३०२
	७०६	१०९	१११३०
	७०७	११०	१८८
	७०८	१११	२१६
	७०९	११२	२१६
	७१०	११३	१८८
	७११	११४	१८८.८५
	७१२	११५	२१६.५
	७१३	११६	२०८.६०
	७१४	११७	२३०
	७१५	११८	२००
	७१६	११९	१८८
	७१७	१२०	२१६
	७१८	१२१	२१०
	७१९	१२२	२०६
	७२०	१२३	१८३.२
	७२१	१२४	१८८
	७२२	१२५	१८८
	७२३	१२६	२१६
	७२४	१२७	२१६
	७२५	१२८	१८८
	७२६	१२९	१८८
	७२७	१३०	१८३.२
	७२८	१३१	१८८.८
	७२९	१३२	१८८
	७३०	१३३	१८८
	७३१	१३४	२१६
	७३२	१३५	१८८
	७३३	१३६	१८८
	७३४	१३७	२१६
	७३५	१३८	१८८
	७३६	१३९	१८८

००२१

1
2
3
4
5
6
7
8
9
10
11
12
13
14
15
16
17
18
19
20
21
22
23
24
25
26
27
28
29
30
31
32
33
34
35
36
37
38
39
40
41
42
43
44
45
46
47
48
49
50
51
52
53
54
55
56
57
58
59
60
61
62
63
64
65
66
67
68
69
70
71
72
73
74
75
76
77
78
79
80
81
82
83
84
85
86
87
88
89
90
91
92
93
94
95
96
97
98
99
100

101
102
103
104
105
106
107
108
109
110
111
112
113
114
115
116
117
118
119
120
121
122
123
124
125
126
127
128
129
130
131
132
133
134
135
136
137
138
139
140
141
142
143
144
145
146
147
148
149
150
151
152
153
154
155
156
157
158
159
160
161
162
163
164
165
166
167
168
169
170
171
172
173
174
175
176
177
178
179
180
181
182
183
184
185
186
187
188
189
190
191
192
193
194
195
196
197
198
199
200

201
202
203
204
205
206
207
208
209
210
211
212
213
214
215
216
217
218
219
220
221
222
223
224
225
226
227
228
229
230
231
232
233
234
235
236
237
238
239
240
241
242
243
244
245
246
247
248
249
250
251
252
253
254
255
256
257
258
259
260
261
262
263
264
265
266
267
268
269
270
271
272
273
274
275
276
277
278
279
280
281
282
283
284
285
286
287
288
289
290
291
292
293
294
295
296
297
298
299
300

301
302
303
304
305
306
307
308
309
310
311
312
313
314
315
316
317
318
319
320
321
322
323
324
325
326
327
328
329
330
331
332
333
334
335
336
337
338
339
340
341
342
343
344
345
346
347
348
349
350
351
352
353
354
355
356
357
358
359
360
361
362
363
364
365
366
367
368
369
370
371
372
373
374
375
376
377
378
379
380
381
382
383
384
385
386
387
388
389
390
391
392
393
394
395
396
397
398
399
400

401
402
403
404
405
406
407
408
409
410
411
412
413
414
415
416
417
418
419
420
421
422
423
424
425
426
427
428
429
430
431
432
433
434
435
436
437
438
439
440
441
442
443
444
445
446
447
448
449
450
451
452
453
454
455
456
457
458
459
460
461
462
463
464
465
466
467
468
469
470
471
472
473
474
475
476
477
478
479
480
481
482
483
484
485
486
487
488
489
490
491
492
493
494
495
496
497
498
499
500

501
502
503
504
505
506
507
508
509
510
511
512
513
514
515
516
517
518
519
520
521
522
523
524
525
526
527
528
529
530
531
532
533
534
535
536
537
538
539
540
541
542
543
544
545
546
547
548
549
550
551
552
553
554
555
556
557
558
559
560
561
562
563
564
565
566
567
568
569
570
571
572
573
574
575
576
577
578
579
580
581
582
583
584
585
586
587
588
589
590
591
592
593
594
595
596
597
598
599
600

601
602
603
604
605
606
607
608
609
610
611
612
613
614
615
616
617
618
619
620
621
622
623
624
625
626
627
628
629
630
631
632
633
634
635
636
637
638
639
640
641
642
643
644
645
646
647
648
649
650
651
652
653
654
655
656
657
658
659
660
661
662
663
664
665
666
667
668
669
670
671
672
673
674
675
676
677
678
679
680
681
682
683
684
685
686
687
688
689
690
691
692
693
694
695
696
697
698
699
700

फेरफारांची नोंदवही (फेरफार पत्रक)

11

[महाराष्ट्र जमीन महसूल अधिकारी अभिलेख आणि नोंदवह्या (तयार करणे व सुस्थितीत ठेवणे) नियम, १९७१ यातील नियम १०]

गाव : खारंगपुरी

तालुका : शिरूर

जिल्हा : ठाणे

नोंदीचा अनुक्रमांक	समादन केलेल्या अधिकाराचे स्वरूप	परिणाम झालेले भूमापन व उपविभाग क्रमांक	जाचणी अधिकाऱ्याची आद्याक्षरी किंवा शेरा
	१३९ २१५.५४		
	१४० २६२.३१		
	१४१ १९६		
	१४२ १९६		
	१४३ २१६		
	१४४ २१६		
	१४५ १९६		
	१४६ १९६		
	१४७ २३५.६		
	१४८ २३५.६		
	१४९ १९६		
	१५० १९६		
	१५१ २१६		
	१५२ ३०४.६५		
	१५३ ३०००.०२५		
	१५४ ३९९.०९		
	१५५ ५५२.१६५		
	१५६ ३९६		
	१५७ १९६		
	१५८ २०३.३		
	१५९ २१६		
	१६० २१६		
	१६१ १०४.३		
	१६२ २५६.६५		
	जिल्हा कुख्यात क्षेत्र ३९२३३.०६		
	जे क्षेत्र		
१)	रश्मि खालील क्षेत्र - १०४६.९५ जो.मी.		६३
२)	अनंजित रश्मि खालील क्षेत्र - ३०९९.०० जो.मी.		१६५
३)	कुख्यात खालील क्षेत्र - ५८८५२.०५ जो.मी.		१०२१६

प. तलाठी सजा
ना. शाहापूर जि. ठाणे

१०२१

10/10/10

10/10/10

गाव नमुना ६
 फेरफार नोंदवही (फेरफार पत्रक)
 | महाराष्ट्र जमीन महसुल अधिकारी अभिलेख आणि नोंदवह्या (तयार करणे व ठेवणे) नियम, १९७१ यातील नियम १० |

गाव :- सांगपुरी

तालुका :- शहापूर

जिल्हा :- ठाणे

नोंदीचा अनुक्रमांक	संपादन केलेल्या अधिकाराचे स्वरूप				परिणाम झालेले भुमापन व उपविभाग क्रमांक	अधिकार्याचे नाव , आदेशाचे दिनांक
2225	ई - फेरफार प्रकल्पांतर्गत एडिट मॉड्युल वापरून हस्तलिखित व संगणकीकृत अधिकार अभिलेख (गा.न.नं ७/१२) तंतोतंत जुळविणे बाबत शासन परिपत्रक क्र. गा. भू. अ. / प्र क्र. १८० / ल -१.दि. ०७/०८/२०१६ मधील निर्देशानुसार तहसीलदार शहापूर जिल्हा ठाणे यांनी दि. 12/05/2017 रोजी पाठित केलेल्या आदेशानुसार खालील नमुद संगणकीकृत ७/१२ या मध्ये दुरुस्ती केले बाबत नोंद केली आहे .				110/1. 112/6. 114/1/क. 114/2. 114/3. 114/5. 115/1. 115/2. 115/9. 117/7.	मा. तहसीलदार यांचा दुरुस्ती चा आदेश प्राप्त झाला आहे.
	अ.स. नं. / ग. नं.	बदल करावयचा रकाना	सद्वस्थितीत ७/१२ वरील तपशील	बदल करून दुरुस्त केलेला तपशील		
1	110/1	क्षेत्र	जिगयत : 0.8480 फेरफार क्र: 0 एकुण लागवड योग्य : 0.8480	जिगयत : 0.2530 फेरफार क्र: 91 एकुण लागवड योग्य : 0.2530	22/7. 284/100. 284/101. 284/102. 284/105. 284/106. 284/107. 284/109. 284/111. 284/112. 284/113. 284/114. 284/115. 284/119. 284/120. 284/123. 284/124. 284/125. 284/128.	(भाशिनाथ वाचू मगाळ) मंडळ :- किन्हवली ता. शहापूर जिल्हा ठाणे दि.:12/05/2017
		भोगवटादाराची माहिती	कस केलेली नावे :- खाता क्रमांक : 55 नाव : काशिनाथ गमचंद्र बेहळे	कस केलेली नावे :- खाता क्रमांक : 55 नाव : काशिनाथ गमचंद्र बेहळे		
2	112/6	इतर अधिकार		इतर अधिकार प्रकार व उपप्रकार : इतर तपशील : जमीन	284/129. 284/130. 284/131. 284/132.	

		19.80	4.00
		पंकुण लागवड योग्य	पंकुण लागवड योग्य
		0.0000	0.0000
	भोगवटानादासची माहिती	भोगवटानादासची माहिती	भोगवटानादासची माहिती
	खाता क्रमांक : 144	खाता क्रमांक : 144	खाता क्रमांक : 144
	नाव : मधुकर भगवान	नाव : मधुकर भगवान	नाव : मधुकर भगवान
	पडवळ क्षेत्र :	पडवळ क्षेत्र :	पडवळ क्षेत्र :
	0.0198 आकारणी:	1.9800 आकारणी:	1.9800 आकारणी:
	19.80	4.00	4.00
60284/99	क्षेत्र	एन. ए. क्षेत्र :	एन. ए. क्षेत्र :
		0.0216	2.1600
		एन. ए. आकारणी :	एन. ए. आकारणी :
		21.60	4.32
		पंकुण लागवड योग्य	पंकुण लागवड योग्य
		0.0000	0.0000
	भोगवटानादासची माहिती	भोगवटानादासची माहिती	भोगवटानादासची माहिती
	खाता क्रमांक : 144	खाता क्रमांक : 144	खाता क्रमांक : 144
	नाव : मधुकर भगवान	नाव : मधुकर भगवान	नाव : मधुकर भगवान
	पडवळ क्षेत्र :	पडवळ क्षेत्र :	पडवळ क्षेत्र :
	0.0216 आकारणी:	2.1600 आकारणी:	2.1600 आकारणी:
	21.60	4.32	4.32
<p>वरील आदेशा प्रमाणे संगणकीकृत ७१० मध्ये अमल घेतला असे. टीप :- सदारचा फेरफार ७/१२ संगणकीकरण करताना त्रुटी दूर करण्यासाठी घेण्यात आला आहे. हितसंबंधितांना नोटीस बजावल्याचा दि. फेरफार नोंद निर्गतीचा दि. 12/05/2017</p> <p>(चंद्र लक्ष्मण विठ्ठलराव) तलाठी सांगली साडा घमई वा. गहापर जि. ठाणे</p>			

"या प्रमाणित प्रतीसाठी फी म्हणून १०/- रुपये मिळाले."

दिनांक :- 11/07/2019

सांकेतिक क्रमांक :- 27210011027734000072019347

(नाव :- काशिनाथ शिबराव गणार)

तलाठी साडा :- घसडता :- गहापर जि :- ठाणे

प. तलाठी सजा खेडगे

ना. गहापूर जि. ठाणे