

बाबले

१) श्री. मधुसूदन जयकृष्ण देडे व ड. १

पाना ता. १२ । १० । १९८४ चा अर्ज

२) श्री. स. प्रशासक महानगर पालिका नाशिक यांचे व्होस पत्र क्र. रत्नलनडी/बी/०/८३/८४

३) श्री. द. २०/८/८४ अ. जाणित अ. रत्नलनडी/२/अशी/१२७०/द. १९/३/८६.

जिल्हाधिकारी कार्यालय

नाशिक.

क. मह/कस-३/वि.सो.प.क./ २४८ /८४

दि. ११ - ८६.

आदेश-

महाराष्ट्र जमीन महसूल अधिनियम १९६६ कडून २४ प्रमाणे व त्या खालील नियमावले श्री. मधुसूदन जयकृष्ण देडे

व ड. १.

राहागार

एकलठरे

तालुका

नाशिक

जि. नाशिक. तारा सं. १८१८२६ तालुका नाशिक जि. नाशिक वेधोल. प्र. क्र. / त. नं. २९९+४००+ ४०१+४००

प्लॉट नं. १ ते २९ धंन २२१५५-३९ बी. सी. या क्षेत्रास निवासी या कारणासाठी.

अर्जाक प्रयोजनासाठी परवानगी खालील अटीवर देण्यात येत आहे.

शर्ती-

(१) महाराष्ट्र जमीन महसूल अधिनियम १९६६ व त्या खालील नियम व महाराष्ट्र जमीन महसूल अधिनियम (सुधारित) १९७९ चे अधिन राहून परवानगी देण्यात येत आहे.

(२) सदर परवानगी ही नाशिक जमीन क्रमांक मर्यादा अधिनियम १९७६ चा अधिन राहून देण्यात येत आहे.

(३) परवानगादार यांनी आदेशातील प्लॉट व सब प्लॉटचे विभाजन व. जिल्हाधिकारी यांचे पूर्व संमतीशिवाय करू नये.

(४) परवानगादार यांनी सदर जमीन व त्यावरील बिल्डींग अथवा बांधकामाचा उपयोग ज्या कारणासाठी अर्ज करून परवानगी दिली आहे त्याच कारणासाठी करावा. तसेच सदर जमीनीचा किंवा सदर जमिनीवरील काही भागाचा अथवा त्यावरील बिल्डींगचा अथवा बांधकामाचा उपयोग दुसऱ्या कारणासाठी करावयाचा झाल्यास त्यास म. जिल्हाधिकारी, नाशिक यांची लेखी पूर्व संमती घ्यावी. याच कारणासाठी बिल्डींगचा उपयोग हा संपूर्ण जमिनीचा उपयोग म्हणून घेतण्यात येईल.

(५) परवानगादार यांनी हा आदेश दिलेल्या तारखेपासून एक वर्षाचे आत जमिनीची सुधारणा मंजूर लेभाऊटप्रमाणे म्हणजे रस्ते, टेंबरे व. करावी, की ज्यामुळे जिल्हाधिकारी व संबंधीत नगरपालिका यांची संमती राहिल. त्याचप्रमाणे सदर लेभाऊट मधील प्लॉटची बांजनी व रेखांकन सभ्य झाल्याकडून करून घ्यावी. व जोपर्यंत जमिनीची सुधारणा होत नाही तोपर्यंत त्यामधील प्लॉटची बिल्डेबाट कोणत्याही तऱ्हेने लागू नये.

(६) परवानगादार यांनी सदर जमिनीतील प्लॉटची बिल्डेबाट कोणत्याही तऱ्हेने लागू करू नये परवानगादार यांची खवाबदाची राहिल की, सदर प्लॉटची बिल्डेबाट ही आदेशातील शर्तीस अधिन राहून अथवा सनदेमधील शर्तीस अधिन राहून करावी.

(७) सदर परवानगी ही देण्याच्या नकाशांमध्ये दाखविल्याप्रमाणे ओटपारि व बांधकामाचे बांधकामाप्रमाणे किंवा प्लॉटमध्ये दाखविल्याप्रमाणे बांधकामाचे बिल्डींगप्रमाणे करणेस देण्यात येत आहे. प्लॉटमध्ये दाखविल्याप्रमाणे मोकळी जागा ठेवावी.

(४४) ~~...~~

(८) परवानगादार यांनी संबंधीत महानगरपालिका / नगर पालिका / तहसील / संराजक / ग्रामपंचायत / नगररचना यांचे कडून योग्य ती बांधकामाची परवानगी घेतल्यानंतरच बांधकामास सुरवात करावी. सदर अट ही परवानगादार यांचेवर बंधनकारक आहे.

(९) परवानगादार यांनी बिल्डींग प्लॅन हे संबंधी सभम अधिकाऱ्यांकडून मंजूर करून घ्यावेत. ज्या ठिकाणी हसम अधिकारी राहिल. अशा वेळी परवानगादार यांनी महाराष्ट्र जमीन महसूल (जमिनीच्या वापराला बदल अर्जावरील आकारणी) नियम १९६६ अनुसुची ३ प्रमाणे प्लॅन तयार करून घेऊन तो म. जिल्हाधिकारी यांचे कडून मंजूर करून घेऊन त्या प्रमाणे बांधकाम करावे.

(१०) परवानगादार यांनी राष्ट्रीय महामार्ग जिल्हा मार्ग या मधील रस्त्याची सिमा, व इमारतीची रंग, यासधिस व इमारतीची रंग या नियंत्रण रेवा यासधिस रस्त्यापासुनचे अंतर हे महाराष्ट्र जमीन महसूल (जमिनीच्या वापराला बदल अर्जावरील आकारणी) नियम १९६६ अनुसुची ३ प्रमाणे ठेवावे.

(११) परवानगादार यांनी हा आदेश दिल्याचे तारखेपासुन, एक वर्षाचे आत अर्जावरील प्रयोजनासाठी जमिनीचा वापर करावा अन्यथा अर्जावरील परवानगीची मुदत जिल्हाधिकारी यांचे कडून वेळोवेळी वाढवून घ्यावी तसेच केल्यास परवानगी रद्द समजणेस येईल.

(१२) परवानगादार यांनी अर्जावरील प्रयोजन करीता जमिनीचा उपयोग मुद्द केल्याबाबत अथवा उपयोगाला बदल केल्या बाबत एक महिन्याचे आत संबंधीत तलाठी/तहसीलदार/जिल्हाधिकारी नाशिक यांना कळवावे अन्यथा परवानगादार यांचे विरुद्ध महाराष्ट्र जमीन महसूल (जमिनीच्या वापराला बदल व अर्जावरील आकारणी) नियम १९६६(६) प्रमाणे कार्यवाही करणेत येईल.

- (१२) परवानादार यांनी जमिनीचा अकृषीक सारा दर चौ. मी. ०-०२ रु. या प्रमाणे जमिन ज्या अकृषीक कारणासाठी परवानगी दिली आहे त्या कारणासाठी आणल्याचे तारखेपासून भरावा अकृषीक दर हा दि. १५/०५/२०१७ पर्यंत समजात राहिल. सुधारित दर यामुळे परवानगी देण्यात येणार नाही.
- (१३) परवानादार यांनी अकृषीक सार्याचे तीनपट रूपांतरित कर स्वतःच करावा किंवा कोणत्याही परिस्थितीत जमिनीत जास्त हा आदेश मिळालेपासून दहा दिवसांचे आत करावा तसे करणेस चुकल्यास अकृषीक परवानगी रद्द समजणेत येईल.
- (१४) सदर आदेशा मधील नमुद केलेल्या अकृषीक सारा व सनदेमधील अकृषीक सारा ज्या ज्या वेळीस अकृषीक सारा बदलत त्या प्रमाणे सारा बदलून घ्यावे.
- (१५) परवानादार यांनी मोजणी की जमिनीचा उपयोग अकृषीक कारणासाठी उपयोगात आणलेपासून एक महिन्याचे आत भरावी.
- (१६) म. जिल्हाधिकारी भूमी अभिलेख यांनी मोजणी केलेवंतर मोजणीप्रमाणे जमिनीचे क्षेत्र व अकृषीक सार्यात बदल झाल्यास त्या प्रमाणे क्षेत्र व सारा बदलवा, राहिल.
- (१७) परवानादार यांनी जमिनीचा अकृषीक कारणासाठी उपयोग सुरु केल्यापासून तीन वर्षांचे आत विलंबीत व इतर बांधकाम पूर्ण करावे. सदर कालावधी न जिल्हाधिकारी यांना शासकीय आदेशाप्रमाणे परवानादार यांचे काढून देणे व नगरपालिका रचकम घेऊन घेऊन वाढवून देणे येईल.
- (१८) परवानादार यांनी विलंबीत व इ. बांधकामे पूर्ण केल्यावंतर त्यामध्ये वाढीव बांधकाम किंवा बांधकामामध्ये बदल पूर्ण परवानगी मिळवणे व सदर बांधकामाचे प्लॅन म. जिल्हाधिकारी/सहाय्यक संचालक नगररचना/महानगरपालिका/नगरपालिका यांचे काढून घेऊन घेऊन घ्यावे.
- (१९) परवानादार यांचे वर महाराष्ट्र जमीन महसूल (जमीनीच्या वापरात बदल व अकृषीक भाकाली) नियम १९६६ चे अनुसूची ४ किंवा ५ मध्ये नमुद केलेल्या सर्ती व नमुद्यामध्ये सनद बिनसती उपयोग सुरु केल्यापासून एक महिन्याचे आत काल देण्याचे बंधनकारक राहिल.
- (२०) परवानादार यांचे काढून घ्यावे आदेशात नमुद केलेल्या सर्तीच्या अर्थ्या सनदेमध्ये नमुद केलेल्या सर्तीचा पंग केल्यास महाराष्ट्र जमीन महसूल अधिनियम १९६६ व त्याखालील नियमाअन्वये म. जिल्हाधिकारी जो दंड व सारा कार्यावलीत त्या प्रमाणे दंड व सारा भरून घेऊन त्यांना जमिनीचा अकृषीक कारणासाठी उपयोग पुढे चालू ठेवता येईल.
- (२१) सर्त क्र. १९ अ मध्ये कोहीही सर्ती नमुद केलेल्या असल्या ठरु मुदा जिल्हाधिकारी यांना या परवानगीचे विरुद्ध विलंबीत व इतर बांधकामे केली असल्यास किंवा ते वाढवून किंवा त्यामध्ये बदल केला असल्यास ते ठराविक मुदतीत काढून टाकण्यास कामविभागाचा कायदेशीर अधिकार राहिल. व सदर मुदतीत परवानादार यांनी तसे न केल्यास म. जिल्हाधिकारी हे सदर बांधकाम काढून टाकतील व ते बांधकाम काढून टाकण्याचा खर्च परवानादार यांचे काढून जमीन महसूलची बाकी म्हणून वसूल करतील.
- (२२) सदर परवानगी ही इतर कायद्यामधील तरतुदीस अधिन राहून व सदर प्रकरणी त्या कायद्याच्या लागू असलेल्या तरतुदीस अधिन राहून म्हणजे मुंबई कुळ कायदा आणि शेतजमिन अधिनियम १९४८ व महाराष्ट्र ग्रामपंचायत अधिनियम व नगरपालिका अधिनियम इ. चे तरतुदीस अधिन राहून देण्यात येत आहे.

जिल्हाधिकारी

जिल्हाधिकारी नासिक

ना. / क्षेत्रीय मधुसुदन जयकृष्ण देडे


वतीरा शरीरवेद गुप्ते, मेहेर व्हाला टिळकरोड नाशिक रोड

प्रत - मूळ कायदपत्र क्र. १ ते १९१६ म. तहसीलदार नाशिक यांचेकडे माहितीसाठी व कार्यवाहीसाठी अर्पित.
 २) त्यांना बिनती करण्यात येते. ३) परवानादार यांनी अकृषीक प्रयोजनाकरिता जमिनीचा वापर केल्याबाबत लक्ष ठेवावे. परवानादार यांनी अकृषीक प्रयोजनाकरिता जमिनीचा वापर सुरु केल्याबाबत कळविल्या नंतर ठारुका फॉर्म नं. ४ व गा. न. नं. ४, अकृषीक प्रयोजन नोंदवही मध्ये बिनसती सार्याबाबत योग्य ती नोंद घ्यावी. परवानादार यांनी अकृषीक प्रयोजना करिता वापरलेल्या तारखेपासून बमूल करण्याचे दृष्टीने घ्यावी. व योग्य त्या नमुद्यामध्ये सनद कळव्यावी. परवानादार यांनी मोजणी की बदलास व जिल्हा निरीक्षक भूमी अभिलेख नासिक यांना त्याप्रमाणे कळवणे व संबधीत जमिनीचा प्लॅन व ७/१२ चे कटारे सोबत पाठवावे.

टीप - परवानादार यांनी रूपांतरित कर रचकम क्र. १२९-३० शासकीय जमिनीत ता. ११/११/१६ रोजी भरली त्याचे अकृषीक सारा देणे पायती नं. ४८५६८२२ जोडिते आहे.

- १) म. जिल्हाधिकारी भूमी अभिलेख नासिक यांचेकडे माहितीसाठी अर्पित.
 २) म. सहाय्यक संचालक, नगररचना नासिक यांचेकडे माहितीसाठी अर्पित.
 ३) म. प्रशासक महानगरपालिका नासिक

जिल्हाधिकारी नासिक
करिता





Friday, April 17, 2009
6:51:17 PM

Original
नोंदणी 39 म.
Regn. 39 M

पावती

पावती क्र. : 2079

गावाचे नाव एकलहरे

दिनांक 17/04/2009

दस्ताऐवजाचा अनुक्रमांक

2063 2009

दस्ता ऐवजाचा प्रकार

करारनाम किवा अधिपत्रिका करार संक्षेपलेख



सादर करणाराचे नाव: हेमंत शिवराज साठप (पत्र क्रमांक ए 5135 डी) - -

नोंदणी फी

:- 30000.00

नकल (अ. 11(1)), पृष्ठांकनाची नकल (आ. 11(2)),

:- 1740.00

रुजवात (अ. 12) व छायाचित्रण (अ. 13) -> एकत्रित फी (87)

एकूण रु. 31740.00

आपणास हा दस्त अंदाजे 6:05PM ह्या वेळेस मिळेल

दुय्यम निंबधक
नाशिक 4

बाजार मुल्य: 4132500 रु. मोबदला: 4047271 रु.

भरलेले मुद्रांक शुल्क: 82650 रु.

देयकाचा प्रकार : डीडी/घनाकर्षाद्वारे;

बँकेचे नाव व पत्ता: आय सी आय सी आय बँक नाशिक ;

डीडी/घनाकर्ष क्रमांक: 112570; रक्कम: 30000 रु.; दिनांक: 13/04/2009

Received Original Document



THE AKOLA URBAN CO-OP. BANK LTD., AKOLA
(MULTISTATE SCHEDULED BANK)

FRANKING DEPOSIT SLIP
CUSTOMER COPY

No. 111736 Date: 17/11/09

Branch NASHIK

Pay to 0030 - 11 Acct. Stamp Duty

Franking Value	Rs.	82650/-
Service Charges	Rs.	101/-
Total	Rs.	826601/-

Name of Stamp duty Paying party

श्री श्री शिवाजीराव सुतार

एन्ड -

शिवाजी सुतार

DD / Cheque No.

Drawn on bank

(FOR BANK USE ONLY)

Item No. 4411

Franching S/Nor. 129051

Officer

For The Akola Urban Co-Op. Bank Ltd.
(Multi - State Scheduled Bank)
Branch Nashik.

Authorized Signature

नांव : श्री श्री शिवाजीराव सुतार
पत्ता : जयसिंग
हस्त नांव : शिवाजी सुतार
पावती क्र. 111736 सही

नसन-२
दस्त क्र. (2009/२)
९

सरकारी मुल्यांकन रूपये: ४१,३२,५००/-
मोबदला रक्कम रूपये : ४०,४७,२७१/-
स्टॅम्प रूपये : ८२,६५०/-

॥ श्री ॥

विकसन करारनामा

विकसन करारनामा आज दिनांक १७ माहे, एप्रिल इसवी सन २००९ रोज
शुक्रवार ते दिवशी नासिक मुक्कामी :



INDIA STAMP DUTY MAHARASHTRA
129051
R. 00826501-P85087
APR 17 2009
14:31

नसन-४

दस्त क्र. (२०७५/२००९)

२ — ८७

०२.

श्री हेमंत शिवाजीराव सानप
उ.व. ३३, धंदा : शेती व व्यापार
रा. साकेत बंगला, डावखरवाडी,
के.जे.मेहता हायस्कूल जवळ,
नासिकरोड, नासिक ४२२ १०१

लिहून घेणार

-यांसी-

१. श्री मधुसुदन जयकृष्ण दंडे
उ.व. ७६, धंदा -व्यापार
रा. दंडे टॉवर्स, दत्त मंदिर सर्कल,
नासिकरोड नासिक ४२२ १०१

लिहून देणार

२. श्री सुभाष बालमुकुंद लोया,
उ.व. ५५, धंदा -व्यापार,
रा. मेघसित, दत्तमंदिर सर्कल,
नासिकरोड, नासिक



विकसन करारनामा लिहून देतात ऐसा जे की,

यांसी जिल्ह्यात लिहून घेणार यांचा उल्लेख तुम्ही अथवा लिहून घेणार व लिहून देणार यांचा उल्लेख आम्ही अथवा लिहून देणार असा केला आहे.

मिळकतीचे वर्णन :

तुकडी जिल्हा नासिक पोटतुकडी तालुका नासिक पैकी, नासिक येथील मौजे एकलहारा ग्रामपंचायत हद्दीतील मिळकत यांसी सर्व्हे नंबर ३९९+४००+४०१+४०२ या बिनशेती मिळकतीवर मा. जिल्हाधिकारी साहेब, नासिक यांनी क्रमशा/कक्ष-३/बि.शे.प.क्र. ३४८/८४ दिनांक २५/११/८६ अन्वये बिनशेती मिळकत या लेआउटमधील खालील सविस्तर वर्णन केलेले प्लॉट क्रं.४३ याचे क्षेत्र वगळता खाली नमुद केले नुसार प्लॉट मिळकती प्लॉट क्रं.१ ते ६२ याच्या तपशील खालील प्रमाणे-

नसन-४

दस्त क्र. (२०६५/२००९)

७ — २७

०३.

प्लॉट नं.	क्षेत्र	आकार
०१.	४३८.२० चौ.मी.	१३.१७ पैसे
०२.	४४७.९८ चौ.मी.	१३.४४ पैसे
०३.	४४७.९८ चौ.मी.	१३.४४ पैसे
०४.	२८०.५० चौ.मी.	८.४२ पैसे
०५.	३०५.२५ चौ.मी.	९.१६ पैसे
०६.	३०५.२५ चौ.मी.	९.१६ पैसे
०७.	३०५.२५ चौ.मी.	९.१६ पैसे
०८.	३१२.८४ चौ.मी.	९.३९ पैसे
०९.	१२०.९६ चौ.मी.	३.६३ पैसे
१०.	८६.८१ चौ.मी.	२.६१ पैसे
११.	८६.०९ चौ.मी.	२.६१ पैसे
१२.	८६.८१ चौ.मी.	२.६१ पैसे
१३.	१२०.९६ चौ.मी.	३.६३ पैसे
१४.	१५३.०० चौ.मी.	४.५९ पैसे
१५.	१०९.८० चौ.मी.	३.३० पैसे
१६.	१०९.८० चौ.मी.	३.३० पैसे
१७.	१५३.०० चौ.मी.	४.५९ पैसे
१८.	१४८.१० चौ.मी.	४.४५ पैसे
१९.	१७५.१४ चौ.मी.	५.२६ पैसे
२०.	१०९.७८ चौ.मी.	३.३० पैसे
२१.	८३.४२ चौ.मी.	२.५१ पैसे
२२.	९०.६९ चौ.मी.	२.७३ पैसे
२३.	१७६.१३ चौ.मी.	५.२९ पैसे
२४.	९०.६९ चौ.मी.	२.७३ पैसे
२५.	७३.२० चौ.मी.	२.२० पैसे
२६.	७३.२० चौ.मी.	२.२० पैसे
२७.	१०८.०० चौ.मी.	३.२५ पैसे



Dev. GPA-Annit

नसम-४

दस्त क्र. (२०१५/२००९)

४ — ८७

०४.

२८.	१२४.१० चौ.मी.	३.७३ पैसे
२९.	११६.५० चौ.मी.	३.५० पैसे
३०.	१२७.७६ चौ.मी.	३.८४ पैसे
३१.	१६.५० चौ.मी.	२.९० पैसे
३२.	१००.५६ चौ.मी.	३.०२ पैसे
३३.	१४६.७५ चौ.मी.	४.४१ पैसे
३४.	११६.५० चौ.मी.	३.५० पैसे
३५.	१२४.१० चौ.मी.	३.७३ पैसे
३६.	१८५.१२ चौ.मी.	५.५५ पैसे
३७.	१४३.१५ चौ.मी.	४.३० पैसे
३८.	१४३.१५ चौ.मी.	४.३० पैसे
३९.	११३.०५ चौ.मी.	३.४० पैसे
४०.	८५.९५ चौ.मी.	२.५८ पैसे
४१.	८९.२९ चौ.मी.	२.५९ पैसे
४२.	९३.९४ चौ.मी.	२.८२ पैसे
४४.	१४३.१५ चौ.मी.	४.१३ पैसे
४५.	१४३.१५ चौ.मी.	४.१३ पैसे
४६.	१८५.१२ चौ.मी.	५.५५ पैसे
४७.	२७३.४२ चौ.मी.	८.२१ पैसे
४८.	१८२.१३ चौ.मी.	५.५५ पैसे
४९.	१८२.१३ चौ.मी.	५.५५ पैसे
५०.	१८२.१३ चौ.मी.	५.५५ पैसे
५१.	१८२.१३ चौ.मी.	५.५५ पैसे
५२.	१८२.१३ चौ.मी.	५.५५ पैसे
५३.	१८२.१३ चौ.मी.	५.५५ पैसे
५४.	२२१.८७ चौ.मी.	६.६६ पैसे
५५.	३३४.२९ चौ.मी.	०.०० पैसे
५६.	२५०.०० चौ.मी.	७.५० पैसे



Dev. GPA-Amlc

नसन-४

दस्ता क्र. (२०१०/२०

७ — २०

०५.

५७.	२५०.०० चौ.मी.	७.५० पैसे
५८.	२५०.०० चौ.मी.	७.५० पैसे
५९.	२५०.०० चौ.मी.	७.५० पैसे
६०.	२५०.०० चौ.मी.	७.५० पैसे
६१.	२५०.०० चौ.मी.	७.५० पैसे
६२.	४१२.६७ चौ.मी.	१२.३९ पैसे

असे एकूण ६१ प्लॉट्स यांसी एकूण क्षेत्र ११,७६७.९३ चौरस मीटर.

येणे प्रमाणे वर नमुद केलेले या विकसन करारनाम्याचा विषय असलेले ६१ प्लॉट यांसी एकूण क्षेत्र ११,७६७.९३ चौरस मीटर यांसी संपूर्ण ६१ प्लॉटच्या चतुःसीमा पुढील प्रमाणेप्रमाणे :-

यांसी चतुःसीमा :-

पूर्वेस	:	
पश्चिमेस	:	रेकॉर्ड ऑफ राईट्स प्रमाणे.
दक्षिणेस	:	
उत्तरेस	:	



Dev. CPA-Amic

प्रमाणे चतुःसीमापूर्वक बिनशेती मिळकत, जल, तरू, काष्ठ पाषाण, निधी निष्कासनेच मिळकतीत जाण्यायेण्याचे वागवहिवाटीचे हक्कांसह, रस्त्याचे पूर्वापार संपूर्ण जापर करण्याचे हक्कांसह दरोबस्त मिळकत.

वर कलम १ यात वर्णन केलेली मिळकत ही लिहून देणार यांच्या मालकीच्या अशा असून त्यांचेच प्रत्यक्ष कब्जे वहीवाटीत व प्रत्यक्ष मालकी उपभोगात आहे. वर नमुद केले प्रमाणे उपरोक्त प्लॉट मिळकती ह्या बिनशेती प्लॉट मिळकती असून ६ ड ची नोंद क्रं. १०६२ अन्वये मिळकतीचे रेकॉर्डला निवासी व बिनशेती क्षेत्र असा शेरा लागून लिहून देणार यांच्या मालकी हक्काच्या मिळकती झालेल्या आहेत.

येणे प्रमाणे मालकी हक्क सदरी लिहून देणार यांची नावे लागलेली आहेत. सदर

नसन-४

दस्त क्र. (२०६३/२००१)

६ — ८७

०६.

मिळकतींवर लिहून देणार यांचे व्यतिरिक्त इतर कोणाचाही कोणत्याही प्रकारचा हक्क हितसंबंध नाही. अशाप्रकारे लिहून देणार हेच सदर मिळकतींचे कायदेशीर मालक आहेत. लिहून देणार यांना उपरोक्त मिळकती विकसित करून त्रयस्थ इसमाच्या लाभात तब्दील करावयाच्या होत्या परंतु सदर मिळकतीसंबंधाने आवश्यक ती कामे करणे, परवानग्या काढणे यासाठी लिहून देणार यांना अनुभव नसल्याने व उभयतांना एकदम सर्व कार्यालयात हजर राहणे शक्य नसल्याने लिहून देणार यांना मिळकत अनुभवी इसमास विकसनासाठी द्यावयाची होती. अशा परिस्थितीत लिहून देणार यांना प्राप्त मालकी हक्क व अधिकारात त्यांनी उपरोक्त मिळकत विकसित करण्याचे ठरविले परंतु लिहून देणार यांना विकसन क्षेत्रातील ज्ञान नसल्याने व लिहून घेणार हे डेव्हलपर असल्याने व विकसना संबंधी व बांधकामा संबंधी त्यांना ज्ञान असल्याने लिहून देणार यांनी उपरोक्त प्लॉट मिळकती लिहून घेणार यांचे लाभात विकसनासाठी देण्याचे ठरविले, त्यानुसार सदरचा विकसन करारनामा लिहून घेणार यांचे लाभात लिहून दिला आहे. येणे प्रमाणे उपरोक्त प्लॉट मिळकतीचे क्षेत्र अंतिम आराखडा मंजूर होते वेळी कमी जास्त झाल्यास त्या प्रमाणे मोबदल्याच्या रकमेत उभयतां आपसमजूतीने तडजोड करतील व रकमेचा हिशोब करून व्यवहाराचे कमी जास्त असलेले देणे घेणे पूर्ण करतील.

३. लिहून घेणार हे डेव्हलपर/बिल्डर आहेत. मिळकती विकत अथवा विकसनास प्लॉट पाडून विकणे अथवा विकसित करून बांधकाम करणे व बांधीव क्षेत्र विक्री करणे हे लिहून घेणार यांचा व्यवसाय आहे. कलम १ मध्ये वर्णन केलेली मिळकत लिहून घेणार यांनी व्यवसायाचे दृष्टीने योग्य व सोयीस्कर अशी वाटते.

उपरोक्त मिळकतीचे विकसन करून, प्लॉट पाडून व अगर त्यावर बांधकाम करून विक्री करण्याचे लिहून घेणार यांनी ठरवले आहे. व त्या योगे लिहून देणार व लिहून घेणार यांचे व त्यांच्या मिळकतीचे विकसनासंबंधाने बोलणी होवून लिहून घेणार यांचे लाभात लिहून देणार हे सदर विकसन करारनामा लिहून देत आहेत ज्याच्या अटी व शर्ती येणेप्रमाणे :-

अटी व शर्ती

१) वर कलम १ मध्ये वर्णन केलेली मिळकत विकसन करणेसाठी आवश्यक त्या सर्व बाबी पूर्ण करण्याचे व प्लॉट पाडून अथवा त्यावर बांधकाम करून मिळकतीचे विकसन करण्याचे सर्व हक्क व अधिकार ह्या करारनाम्यानुसार लिहून घेणार यांना प्रदान केलेले

नसन-४

दस्त क्र. (२०१३/२००

७ — ८७

०७.

आहेत. वर कलम १ मध्ये नमुद केलेली मिळकत संपूर्णपणे विकसित करुन तेथे रस्ते व पथदिप इ. सर्व कामे करणे चे सर्व अधिकार लिहून घेणार यांना लिहून देणार यांनी दिलेले आहेत.

२) उपरोक्त मिळकत लिहून देणार हे लिहून घेणार यांना विकसनासाठी देत आहेत. व त्याचा मोबदला म्हणून लिहून देणार यांना लिहून घेणार यांनी रक्कम रुपये ४०,००,०००/- (अक्षरी रूपये चाळीस लाख मात्र) इतकी रक्कम भरणा कॉलममध्ये दर्शविल्याप्रमाणे देण्याचे निश्चित केले आहे. तसेच लिहून देणार यांना प्लॉट नंबर ३० यांसीक्षेत्र १२७.७६ चौ.मी. हे विकसीत करुन मोबदला म्हणून द्यावयाचे असे उभयतांचे दरम्यान निश्चित करण्यात आलेले आहे. विकसन करणे म्हणजेच मिळकतीवर पडलेल्या प्लॉटच्या संदर्भाने अंतिम अभिन्यास मंजूर करुन घेवून त्या कामी आवश्यक त्या सर्व सरकारी अथवा निमसरकारी कार्यालयातून परवानग्या लिहून घेणार यांनी मिळवावयाच्या असून त्या योगे सर्व कायदेशीर व शासकीय पुर्तता पूर्ण करुन सदर प्लॉट क्र. ३० मोबदल्या पोटी खाली नमुद केलेल्या रक्कमे व्यतिरिक्त लिहून देणार यांना लिहून घेणार यांनी द्यावयाचे आहेत. असे असले तरी सदर प्लॉट क्र. ३० चे बाबत जरी मुखत्यार पत्र लिहून घेणार यांना दिलेले असले तरी सदर प्लॉटचे त्रयस्थ इसमांचे लाभात तबदील करण्याचे हक्क व अधिकार लिहून घेणार यांना असणार नाही. घेणे प्रमाणे वर नमुद केलेल्या प्लॉटचे तपशीलात मोबदल्याचा भाग म्हणून लिहून देणार यांना द्यावयाची मिळकत प्लॉट क्र. ३० यांचे बाबत अथवा ही मिळकत कोणताही लाभात तबदील करणे बाबत लिहून घेणार यांना कोणताही हक्क व अधिकार मिळविणे वर नमुद केले नुसार प्लॉटचे विकसना संबंधी आवश्यक त्या सर्व परवानग्या मिळविणे व घडवणे कार्य करणेचा लिहून घेणार यांना अधिकार असेल व तोच अधिकार मुखत्यार म्हणून त्यांना वापरता येईल. व त्या कामी सदर प्लॉट क्र. ३० चे बाबत कोणत्याही कार्यालयातून आवश्यक त्या परवानग्या घेण्याचे केवळ अधिकार लिहून घेणार यांना असणार आहेत.

३) वर नमुद केले नुसार द्यावयाची रक्कम या करारनाम्याची एक महत्वाची अट आहे.

४) लिहून घेणार यांनी या करारनाम्यात नमुद केल्याप्रमाणे मोबदला लिहून देणार यांना दिलेला असून त्या मोबदल्यापोटी मिळकतीचे अन्य सर्व हक्क व अधिकार लिहून घेणार यांचे लाभात कायम स्वरूपी हस्तांतरीत करण्याचे मान्य करुन सदरचा करारनामा लिहून दिला आहे.



नसिन-१

दस्त क्र. (२०१३/१)

०८.

५) वर नमुद केलेल्या मिळकतीचे बाबत वर नमुद केले नुसार सर्व सरकारी अथवा शासकीय/ निमशासकीय कार्यालयातून आवश्यक त्या परवानग्या इत्यादी आनुषंगीक सर्व कामे पूर्ण करून लिहून घेणार यांनी प्लॉट मिळकतीची त्रयस्थ इसमांचे लाभत विक्री करावयाचे असून लिहून घेणार यांनी मिळकतीवर बांधकाम करून मिळकत विकसित करून बांधकाम केल्यास असे बांधीव क्षेत्र हस्तांतरीत करता येईल. त्या कामी घेणारा मोबदला देखील लिहून घेणार यांनीच स्विकारण्याचा आहे. येणे प्रमाणे लिहून घेणार यांना प्लॉट विकसित करून अथवा बांधकाम करून उभय दृष्ट्या उपरोक्त मिळकत विकसित करून त्रयस्थ इसमांचे लाभत मिळकत विक्री करण्याचे हक्क व अधिकार असणार आहेत. मिळकत विकसित कशी करावयाची याचा सर्वाधिकार लिहून घेणार यांना असणार आहे.

६) वर नमुद केल्याप्रमाणे मोबदला रक्कम लिहून घेणार यांनी लिहून देणार यांना प्लॉटच्या किंमतीपोटी मोबदला म्हणून देण्याचा व त्याऐवजी लिहून घेणार यांनी उपरोक्त मिळकतीत प्लॉट पाडून अथवा त्यावर इमारती बांधून सदरचे बांधकाम अथवा प्लॉट लिहून घेणार हे मनमानेल त्याप्रमाणे विक्री करतील. सदर विक्रीमधून लिहून घेणार यांना जो काही नफा होईल त्याचेशी लिहून देणार यांचा काही एक संबंध रहाणार नाही. प्लॉट अथवा बांधीव भाग विक्री संबंधाने लिहून घेणार जे काही करार करतील त्या कराराप्रमाणे पूर्तता करण्याची जबाबदारी लिहून घेणार यांची राहिल. त्याचेशी लिहून देणार यांचा काही एक संबंध रहाणार नाही.



सदर मिळकतीचा खुला व निर्वेध कब्जा लायसेन्सी म्हणून लिहून घेणार यांनी लिहून आज रोजी प्रत्यक्ष जागेवर जावून हद्दीच्या खुणा दाखवून साक्षीदारांचे समक्ष दिलेला अर्ज व तो लिहून घेणार यांनी घेतलेला आहे. कब्जाबाबत लहून घेणार यांची तक्रार राहिल्या नाही. तुम्ही सदर मिळकतीवर बांधकाम करणे व ते विकणे, मिळकतीस कंपाउंड करणे, मिळकतीचे ठिकाणी लिहून घेणार यांचे नावाचा बोर्ड लावणे वगैरे सर्व कामे करावीत त्वास, लिहून घेणार यांची संमती आहे.

उपरोक्त मिळकत ही लिहून घेणार यांना विकसित करता यावी व त्यावर बांधकाम करता यावे म्हणून त्यांनी खालीलप्रमाणे कामे करावीत.

१/- सदर मिळकतीचे बिनशेतीचे संबंधाने काही परवानग्या मिळविणे आवश्यक व गरजेचे असल्यास मे. जिल्हाधिकारी साहेब, नासिक अथवा संबंधीत कार्यालयातून परवानगी मिळविणे, त्या करिता अर्ज देणे, जबाब देणे, अॅफिडेन्हीट करणे, चार्जेस भरणे, सर्व कागदपत्रांची पूर्तता करणे व इतर अनुषंगीक सर्व कामे करणे.

नसन्-४

दस्त क्र. (२०१३/२०)

e — ८५

०९.

- २/- तसेंच मिळकतीचा अंतिम अभिन्यास मंजूर करून घेणे अथवा त्या कामी आवश्यक त्या सरकारी अथवा निमसरकारी कार्यालयातून परवानग्या घेणे, त्याकामी त्या करीता अर्ज देणे, जबाब देणे, ऑफिडेव्हीट करणे, चार्जेस भरणे, सर्व कागदपत्रांची पूर्तता करणे व इतर अनुशंगीक सर्व कामे करणे.
- ३/- उपरोक्त मिळकतीवर बांधकाम करावयाचे असल्यास त्या कामी आवश्यक त्या परवानग्या मिळविणे व मिळकतीचा बिल्डींग प्लॅन तयार करणे, त्याकरीता आर्कीटेक्टची नेमणुक करणे, त्यांचेबरोबर करारमदार करणे, त्यांना मेहेनताना देणे, आर्कीटेक्टने तयार केलेल्या बांधकामाच्या नकाशावर सहाय्य करणे, प्रतिज्ञापत्र करून देणे, इंडेन्मीटी बॉण्ड वगैरे करून देणे, स्कूटीनी चार्जेसची रक्कम भरणे, डेव्हलपमेंट चार्जेस तसेच बेटरमेंट चार्जेस हे सर्व भरावेत. सर्व कागदपत्रांची पूर्तता करून मिळकतीचा बिल्डींग प्लॅन एकलहरा ग्रामपंचायत यांचेकडून अथवा नगर विकास खाते यांचेकडून अथवा नासिक महानगरपालिकेकडून मंजूर करून घेणे, सदरचा बिल्डींग प्लॅन मंजूर करून घेणेसाठी लिहून घेणार हे लिहून घेणार यांना सर्वतोपरी सहकार्य करतील, आवश्यक त्या अर्जावर सहाय्य देवू, प्रतिज्ञापत्र देवू.
- ४/- वरील मिळकतीचा मंजूर झालेला बिल्डींग प्लॅन रिव्हाईज करणे झाल्यास तो एकलहान ग्राम पंचायती कडून अगर नगर विकास खाते यांचेकडून अथवा महानगरपालिकेकडून अथवा आवश्यक त्या स्थानिक सरकारी / निमसरकारी कार्यालयातून मंजूर करून घेणे इ.
- ५/- उपरोक्त मिळकत बांधकामा करून विकसीत करावयाची असल्यास, लिहून घेणार यांच्याचे जबाबदारीवर बांधकाम करावयाचे आहे त्यासाठी आर्कीटेक्ट, इंजिनीअर, मॅकेनिक, सव्हेअर यांची नेमणुक करावी, त्यांचेबरोबर करारमदार करावेत, त्यांचा मेहेनताना द्यावा इ.
- ६/- नवीन इमारतीत बांधकामासाठी पाण्याची व्यवस्था करून घेणे व एम.एस.इ.बी. कडून इलेक्ट्रिक मीटर्स उपलब्ध करणे ह्यांची जबाबदारी लिहून घेणार यांची आहे. ह्या मीटर्ससाठी व पाण्याचे कनेक्शनसाठी लागणारा खर्च हा लिहून घेणार यांनी द्यावयाचा आहे.
- ७/- साईटचे ठिकाणी बांधकामाचे मटेरियल ठेवणेसाठी, तसेच वॉचमनला रहाण्यासाठी लिहून घेणार यांनी शेड्स बांधाव्यात.
- ८/- साईटचे ठिकाणी लिहून घेणार यांचे नावाचा जाहिरातीचा बोर्ड लावावा.
- ९/- मिळकत विकणेसाठी परवानग्या वगैरे घेणे अथवा मिळकतीवर बांधकाम करणेसाठी



नसन-४

दस्त क्र. (२०१७/२०

१० — २९

१०.

सरकारी कोटयातून सिमेंट, स्टील, अगर लाकूड मिळविण्यासाठी तुम्ही म्हणजेच लिहून घेणार यांनी परमिट्स मिळवावेत.

१०/- वरील मिळकतीवर जसजसे बांधकाम पूर्ण होईल तसतसे सर्टिफिकेट्स लिहून घेणार यांनी मिळवावेत.

११/- संबंधीत कार्यालयातून बिल्डींग प्लॅनची मुदतवाढ लिहून घेणार यांनी वेळचेवेळी करून घ्यावी.

१२/- नवीन इमारत बांधतांना आजूबाजूच्या घरांना काही धोका पोहोचल्यास व काही वित्तहानी व/अगर जीवीतहानी झाल्यास त्याची संपूर्ण जबाबदारी लिहून घेणार यांचेवर राहिल. तसेच बांधकाम सुरू असतांना चालू कामात काही अपघात घडून जीवीतहानी झाल्यास त्याची पूर्ण जबाबदारी लिहून घेणार यांचेवर राहिल.

१३/- वरील मिळकत विकसीत करून प्लॉटची विक्री करून अथवा बांधकाम करून बांधीव क्षेत्र विक्री करून लिहून घेणार यांचा फायदा झाल्यास ह्या कारणास्तव लिहून देणार हे लिहून घेणार यांचे कडून वाढीव मोबदला मागणार नाहीत अगर तो मागणेचा त्यांना अधिकार नाही. वरील मिळकत विकसीत करित असतांना लिहून घेणार यांचा तोटा झाला या कारणास्तव लिहून देणार ह्यांस मिळणारे मोबदल्यामध्ये कोणताही फाक करता येणार नाही.

१४/- उपरोक्त मिळकत विकसित करून म्हणजेच सरकारी अथवा निमसरकारी कार्यालयातून आवश्यक त्या परवानग्या मिळवून अभिन्यास अंतिम रित्या मंजूर करून प्लॉट

विक्रीची त्रयस्थ इसमांचे लाभात विक्री करण्याचे सर्व अधिकार लिहून घेणार यांना प्राप्त झाल्यास त्यांना संपूर्ण मिळकतीवर अथवा काही मिळकतीवर मंजूर बिल्डींग प्लॅनप्रमाणे

बांधकाम करावयाचे झाल्यास सदर इमारतीतील बांधकाम प्लॅट्स दुकाने, गोडावूनस, वगैरे बांधकामाची विक्री करणे करीता अथवा प्लॉट विक्री करणे करीता लिहून घेणार ह्यांनी

खरेदीदारांबरोबर करारमदार करावेत, त्याच्या अटी व शर्ती ठरवाव्यात, सद्दा कराव्यात, त्यापोटी पैसे स्विकारावेत, त्याच्या पावत्या द्याव्यात, करारनाम्यावर सद्दा कराव्यात, त्यावर

लिहून देणार यांचे वतीने लिहून देणार अगर संमती देणार म्हणून सद्दा कराव्यात व ते दस्तऐवज मे. दुय्यम निबंधक साहेब नासिक यांचे कचेरीत नोंदवून द्यावेत. सदरचे दस्तऐवज नोंदवून

घेण्याकामी लिहून देणार हे लिहून घेणार यांस सर्वतोपरी सहकार्य करतील, त्याबद्दल तक्रार करणार नाहीत.

१५/- लिहून दिलेल्या दस्तऐवजावरून चुक दुर्लुस्ती लेख अगर अन्य लेख लिहून द्यावे लागल्यास ते खरेदीदारांचे लाभात लिहून घेणार यांनी लिहून व नोंदवून द्यावेत. त्यावर सद्दा कराव्यात.



Dev. GPA-Amie

नसम-४

दस्त क्र. (२०१३/२००)

७७ — ८७

११.

१६/- ज्या बांधकामाचे अथवा प्लॉटचे क्षेत्र लिहून घेणार हे विक्री करणार आहेत त्याचे सर्व पैसे त्यांनीच घ्यावयाचे आहेत. त्या पैशांशी लिहून देणार यांचा काहीही हक्क, अधिकार हितसंबंध रहाणार नाही.

१७/- प्लॉटचे अथवा बांधीव भाग खरेदी घेणारांची नांवे रेकॉर्डला लावून घेण्यासाठी संबंधीत अधिकाऱ्याकडे लिहून घेणार यांनी अर्ज द्यावेत व जाबजबाब द्यावेत व कागदपत्रांची पूर्तता करून खरेदीदारांचे नांवे मिळकतीचे रेकॉर्डला लावून द्यावीत.

१८/- वरील मिळकत डेव्हलप करित असतांना लिहून घेणार यांस अगर प्लॉट अथवा बांधीव भाग विकत घेणारास कर्ज घ्यावे लागल्यास ते कर्ज लिहून घेणार यांनी एल.आय.सी., एच.डी.एफ.सी., बँका, तसेच इतर तत्सम आर्थिक मदत करणाऱ्या संस्था यांचेकडून मिळावावे. सदरचे कर्ज मिळवून देण्याकामी लिहून देणार यांनी सर्वतोपरी सहकार्य करावयाचे आहे. मात्र लिहून घेणार अगर खरेदी घेणार हे कर्ज घेतील ते कर्ज फेडण्याची संपूर्ण जबाबदारी लिहून घेणार यांचेवर अथवा कर्ज घेणारे इसमांवर राहिल. सदर कर्ज हे घर नमुद केले नुसार व भरण्याच्या तपशीलात नमुद केले नुसार सर्व धनादेश वटून लिहून देणार यांना रक्कम प्राप्त झाले नंतर लिहून घेणार यांना घेता येणार असून त्या आधी कोणत्याही संस्थेकडून कर्ज घ्यावयाचे असल्यास त्या कामी लिहून देणार यांची लेखी परवानगी लिहून घेणार यांनी घ्यावयाची आहे.

१९/- मिळकतीचे बांधीव भागाचे अथवा प्लॉटचे योग्य ते टायटल प्राप्त करून देण्याकरीता सदरची कलम १ मध्ये वर्णन केलेली मिळकत लिहून घेणार व लिहून देणार हे दि महाराष्ट्र अपार्टमेंट ओनरशिप अॅक्ट १९७० च्या तरतुदीखाली दाखल करतील. सदरच्या कायदानुसार अधिकारक ते अपार्टमेंट डिक्लेरेशन लिहून घेणार हे बनवतील, त्याच्या अटी व शर्ती ठरवतील त्याची नोंदणी करतील. सदरची मिळकत स्वतंत्र अपार्टमेंट म्हणून राहिल. तसेच यासंबंधी अॅक्ट १९७० मधील डीडनुसार योग्य ते हक्क व अधिकार निर्माण करणे, तसेच लेखी स्वरूपात तरतुद करून ठेवणे हे सर्व अधिकार लिहून घेणार यांना राहतील. सदरचे अपार्टमेंट नोंदणीसाठी आवश्यक तो खर्च लिहून घेणार हे करतील.

२०/- उपरोक्त मिळकतीचे डेव्हलपमेंटसाठी/विकसित करण्यासाठी लिहून देणार यांनी लिहून घेणार यांचे लाभात वेगवेगळी कामे करण्याबाबत सर्व हक्क प्रदान करणारे जनरल मुखत्यारपत्र लिहून दिलेले आहे. सदरचे जनरल मुखत्यारपत्राची नोंदणी मे. सब रजिस्ट्रार साहेब यांचे कार्यालयात लिहून देणार हे करणार आहेत. त्यासाठी आवश्यक तो मुद्रांक शुल्क लिहून घेणार हे भरतील. तसेच लिहून देणार हे गरज भासल्यास लिहून घेणार सांगतील त्यांचे नांवे मुखत्यार पत्र व विकसनासंबंधी आवश्यक ते दस्त लिहून देतील, सदरचे दस्त व मुखत्यार पत्र



नसन-४

दस्त क्र. (२०६३/२०)

१२ — ८७

१२.

रद्द न होणारे असे असणार आहे. व ते लिहून देणार कधीही रद्द करणार नाही. केवळ लिहून घेणार यांनी सांगितलेवरुनच मुखत्यार पत्र लिहून देणार हे रद्द करतील. लिहून देणार यांनी लिहून घेणार यांचे परवानगी शिवाय मुखत्यार पत्र रद्द करण्याचा प्रयत्न केल्यास त्या कामी आवश्यक ती कार्यवाही करणेचा अधिकार लिहून घेणार यांना राहिल. तसेंच लिहून घेणार यांना सदर मुखत्यार पत्राचे आधारे अन्य कोणाच्या लाभात मुखत्यार पत्र लिहून देण्याचा व नविन मुखत्यार नेमण्याचा अधिकार असेल तसेंच या विकसन करारनाम्याच्या आधारे त्रयस्थ इसमांचे लाभात विकसन करारनामा देखील लिहून देण्याचा लिहून घेणार यांना अधिकार असेल. तसेंच लिहून देणार यांनी लिहून घेणार यांना दिलेले मुखत्यार पत्र अथवा त्या आधारे अदा केलेले कोणतेही मुखत्यार पत्र लिहून देणार कधीही रद्द करणार नाही. अथवा तशी कधीही नोटीस देणार नाही. असे कधी लिहून देणारयांनी केल्यास त्यामुळे जे नुकसान होईल त्याची भरपाई करून देण्याची जबाबदारी लिहून देणार यांचीच राहिल.

२१/- उपरोक्त मिळकत ही बोजाविरहित व निर्वेध अशीच असून ती कोणासही कोणत्याही प्रकारे गहाण, दान लिन, लिज, बक्षीसपत्र, मृत्यूपत्र, अन्नवस्त्र, कोर्ट जमी, जामीनकी, कुळ इ.अन्वये हस्तांतर केलेली नाही. तसेच ती बँकेस अगर स्थानिक संस्थेस तारण दिलेली नाही. मिळकतीबाबत कोणत्याही कोर्टांत वाद चालू नाही अगर मिळकत विक्री करू नये असा कोणत्याही कोर्टाचा मनाई हुकुम नाही. वरील मिळकत अॅक्वाय्यर किंवा रिक्वाय्यर झालेली नसून त्याबाबत आजपावेतो कोणत्याही सरकारी अगर निमसरकारी संस्थेकडून नोटीस लागलेली नाही. वरील मिळकतीमधून रस्ता रूंदीकरणची रेषा अगर हाय टेन्शन लाईन जात नाही. वरील मिळकतीवर कोणत्याही प्रकारचे रिझर्वेशन नाही. अशा प्रकारे मिळकत निर्वेध असून ती डेव्हलपमेंट पूर्ण होवून विक्री होईपावेतो लिहून देणार हे कोणत्याही जडजोखमात लिहून देणार नाहीत हे खात्रीने सांगून भरवशाने लिहून दिलेले आहे.

सदर मिळकतीचे टायटलबाबतची लिहून घेणार यांस खात्री करून देण्याकरीता लिहून घेणार सर्व कागदपत्रांची पूर्तता लिहून देणार हे करून देतील, त्याबाबत कोणतीही तक्रार करणार नाहीत.

२३/- वरील मिळकतीबाबत लिहून घेणार यांस टायटलबाबत खात्री करणे असल्यास त्याबाबत वर्तमानपत्रात जाहीर नोटीस देवून खात्री करून घ्यावी. त्यानुसार काही हरकती आल्यास त्याचे निवारण लिहून देणार हे पदरखर्चाने करून देतील.

२४/- सदर मिळकत लिहून घेणार यांस कायमची डेव्हलपमेंट करण्याकरीता दिलेली आहे.

२५/- सदर मिळकतीचे कामी वर नमुद केलेल्या परवानग्या व्यतिरिक्त ज्या ज्या परवानग्या घ्याव्या लागतील तसेच ना हरकत दाखले वगैरे मिळवावे लागतील ते मिळवून देण्यास लिहून



Dev. G2A-Amlak

नसन-२

दस्ता क्र. (२०१७/२०)

१७ — ८८

१३.

देणार हे लिहून घेणार यांस सर्व ते सहकार्य करतील.

२६/- सदरहू मिळकतीचे विकसनाचे कामी कोणीही कोणत्याही प्रकारची हरकत केल्यास त्याचे निवारण लिहून देणार हे आपले पदखर्चाने करून देतील, लिहून घेणार यांना तोशीस लागू देणार नाहीत.

२७/- वर कलम १ यात वर्णन केलेल्या मिळकतीवर भविष्यात एफ.एस.आय. मिळाल्यास त्यावर लिहून घेणार यांचा हक्क राहिल.

२८/- हा करारनामा लिहून देणार व लिहून घेणार यांचेवर व त्या दोघांचे वारस हक्कदारांवर बंधनकारक राहिल.

२९/- उपरोक्त कलम १ यांत वर्णन केलेली मिळकत ही जिल्हाधिकारी यांचेकडील आदेश क्र मशा/कक्ष-३/बि.शे.प.क्र.३४८/८४ दिनांक २५/११/८६ अन्वये बिनशेतीकडे वर्ग झालेली आहे. तसेच सदर मिळकतीचा टॅटॅंटीव्ह लेआउट नासिक महानगरपालिकेने मंजूर केलेला आहे. तसेच सदरची मिळकतीचे बाबत तळेगांव दाभाडे योजना मंजूर करण्यात आलेली आहे. त्या कामी मुदत वाढी साठी अथवा बांधकामासाठी कोणत्याही सरकारी अथवा निमसरकारी कार्यालयात कोणत्याही स्वरूपाचे अर्ज/फाटे प्रतिज्ञापत्रे अथवा अन्य कोणत्याही स्वरूपाचे कोणतेही प्रकरण दाखल करणे आवश्यक असल्यास ते तसे करून परवानगी लिहून देणार यांचे वतीने मिळवावी. व त्या कामी आवश्यक ती सर्व कामे व पुर्तता करण्याचे सर्वाधिकार लिहून घेणार यांना देण्यात आलेले आहेत.

३०/- सदर मिळकतीचे विकसनासाठी अथवा हस्तांतरणासाठी आवश्यक असलेले सर्व कागदपत्रे व ना हरकत दाखले, हुकूम, व परवानग्या लिहून घेणार यांनी त्यांचे खर्चाने व लिहून घेणार यांचे मुखत्यार पत्राचे आधारे मिळवावयाच्या आहेत. त्यास लिहून देणार हे कोणत्याही प्रकारची हरकत उपस्थित करणार नाहीत. सदर मिळकतीचे बाबत अस्तित्वात असलेले सर्व कागदपत्रे व नाहरकत दाखले, हुकूम व परवानग्या या मध्ये लिहून घेणार यांनी आवश्यक त्या स्वरूपाचा व फेर हुकूम करून घेण्याचे अधिकार लिहून देणार हे लिहून घेणार यांना दिले आहेत.

३१/- इन्कमटॅक्स अॅक्ट कलम २३० (अ) अन्वये क्लिअरन्स सर्टिफिकेट हजर करणे आवश्यक असल्यास सदरचे सर्टिफिकेट लिहून देणार यांचे खर्चाने मिळविण्याची लिहून देणार यांचेवर जबाबदारी आहे. तथापि लिहून देणार यांच्या मुखत्यार पत्राचे आधारे सदरचे सर्टिफिकेट लिहून घेणार यांनी त्यांचे खर्चाने मिळविणेचा अधिकार लिहून घेणार यांना



Dev. OPA-Nashik

नसन-४

दस्त क्र. (२०१३/२००९)

३४ — ८७

१४.

दिलेला आहे.

३२/- उपरोक्त मिळकतीचे कर, लिहून देणार यांनी आज पावेतोचे भरलेले आहे. येथुन पुढे आकारून येणारे सर्व कर, टॅक्स व इतर सर्व लिहून घेणार यांनी भरावयाचे आहेत. त्याचेशी आता लिहून देणार यांचा काहीही संबंध राहिलेला नाही.

३३/- उपरोक्त मिळकतीच्या रेकॉर्ड ऑफ राईट्स मध्ये लिहून देणार हे लिहून घेणार यांच्या हक्क व अधिकारां विरुद्ध व विसंगत अशा कोणत्याही नोंदी करणार नाहीत. अशा नोंदी करण्याचा कुणी प्रयत्न केल्यास त्यास लिहून देणार हे विरोध करतील. व त्याची माहिती लिहून घेणार यांना लिखित स्वरूपात कळवतील.

३४/- उपरोक्त मिळकतीतील प्लॉटसची विक्री करे पावेतो रेकॉर्ड ऑफ राईट्स मध्ये मालक म्हणून लिहून देणार यांचेच नांव रहाणार आहे. या गोष्टीचा गैर फायदा लिहून देणार हे करणार नाही. व उपरोक्त मिळकती बाबत कोणत्याही प्रकारचा हस्तांतरणाचा व्यवहारही करणार नाही. तसेच उपरोक्त मिळकतीवर कोणत्याही प्रकारचे कोणाकडूनही कर्ज घेणार नाही. व त्यावर कोणत्याही प्रकारे गहाणाचा, तारणाचा व अगर इतर कोणताही बोजा लिहून देणार हे घडविणार नाहीत.

३५/- उपरोक्त मिळकतीचे विकासासाठी व हस्तांतरणांसाठी ज्या ज्या व्यक्तींच्या सहा / संमत्या यांची आवश्यकता लागेल त्या त्या व्यक्तींच्या सहा संमत्या लिहून देणार हे सहा संमत्या यांचे वेळोवेळी विना विलंब व विना तक्रार मिळवून व आणून देतील. त्यात कोणत्याही प्रकारे दिरंगाई करणार नाही.

उभयपक्षांचे दरम्यान झालेला उपरोक्त मिळकती बाबतचा करार हा कायदेशीर असा व वैधवाणी न्यायालया बाबत अम्मल बजावणीस पात्र असाच करार आहे. सदरचा करार कोणत्याही कारणाने व्यर्थ (व्हाईड) अगर वर्जनीय (व्हाईडेबल), बेकायदेशीर, अम्मल बजावणीस अयोग्य (अन्-एन्फोर्सिबल) अशा स्वरूपाचा करार नाही. हा करार करण्यासाठी उभय पक्षांनी दिलेली संमती ही मुक्त पणे दिलेली संमती आहे. या करारातील पक्षकार व त्याचे माफत हक्क सांगणाऱ्या सर्व व्यक्ती ह्या सुबुद्ध (साउन्ड माईन्ड) अशा आहेत. सदरचा करार करतांना कोणत्याही प्रकारचा धाक किंवा बल प्रयोग (कोअर्शन) अनुचित प्रभाव (अन्ड्यु - इन्फ्युअन्स) कपट किंवा फसवणुक (फ्रॉड) असत्य प्रतिपादन, (मिस्रिप्रेझेंटेशन्स) यांचा प्रयोग करण्यात आलेला नाही अगर झालेला नाही. हा करार करतांना उभयपक्षांनी कायद्या विषयीची अगर वस्तुस्थिती बाबतची कोणतीही चुक केलेली नाही. अगर त्यांचेकडून कोणतीही चुक झालेली नाही. या करारातील उभय पक्ष हे करारपात्र



नसन-४

दस्त क्र. (२०१३/२०६)

१३ — ८७

१५.

असून त्यांना हा करार करण्याचा अधिकार आहे. अशा रितीने हा करार पूर्णपणे कायदेशीर असा आहे.

३७/- उपरोक्त मिळकतीवर त्यातील कोणत्याही क्षेत्रावर त्यातील प्लॉटस मध्ये व बांधकामा मध्ये विजेची, पाण्याची, टेलिफोनची व अन्य कनेक्शनची लिहून घेणार यांनी त्यांचे नांवाने व अगर त्यांचे नांमिनी यांचे नांवाने मिळवावी. व मेन्टेन करावी.

३८/- उपरोक्त मिळकत व त्यातील कोणतेही क्षेत्र त्यातील प्लॉटस व अगर बांधकाम, यांच्या ट्रान्सफर ऑफ प्रॉपर्टी अॅक्टच्या कोणत्याही प्रकाराने लिहून घेणार यांनी हस्तांतरण करावे व त्यापोटी रक्कम स्विकाराव्यात हे सर्व अधिकार लिहून देणार हे लिहून घेणार यांना प्रदान करित आहेत.

३९/- उपरोक्त मिळकती बाबत सर्व सरकारी / निमसरकारी कार्यालये, एक लहारा ग्रामपंचायत, नगर विकास खाते, महापालिका, नगर पालिका, जिल्हाधिकारी कार्यालय, खाजगी कार्यालय, व मिळकतीशी संबंधित अशा सर्व सरकारी / निमसरकारी कार्यालयामध्ये हजर रहाणे, अर्ज देणे, जाब जबाब, प्रतिज्ञालेख लिहून देणे, कागदपत्रांची पुर्तता करून देणे, व अनुषंगीक सर्व कामे करणे. इ.

४०/- उपरोक्त मिळकती बाबत रेव्हेंयु, दिवाणी, को. ऑपरेटिव्ह, कामगार न्यायालये, उच्च न्यायालय, सर्व प्रकारचे ट्रिब्युनल, येथे हजर रहाणे, प्रकरण दाखल करणे, प्रकरणात हजर होणे, व त्याकामी सर्व ते आवश्यक कामे करणे.

वर नमुद केलेली मिळकत लिहून देणार यांचे मालकीची असून त्याचे इतर मिळकती देखील या मिळकतीस लागून असून त्या सर्व मिळकती लिहून देणार यांचे व मालकी व कबजे व हिवाटीतील आहे. उपरोक्त मिळकतीत एक विहिर असून त्याचे लिहून घेण्याचा हक्क उपरोक्त मिळकतीचे म्हणजेच संपूर्ण प्लॉटचे मालकांना व त्यांच्या वारिसांचे हक्क प्राप्त झालेल्यांना निम्मा व लिहून देणार यांना निम्मा हक्क असणार आहे या बाबत उभय पक्षांमध्ये कोणताही वाद अथवा तक्रार राहिलेली नाही.

४२/- उपरोक्त मिळकती मध्ये विजेच्या कनेक्शन साठी ट्रान्सफॉर्मर बसविलेला आहे. सदर ट्रान्सफॉर्मर मधून नियमा प्रमाणे लोड व विज घेण्याचा अधिकार संबंधित या दस्ताचा विषय असलेल्या मिळकतीचे धारकांना व मालकांना असणार असून तसाच अधिकार लिहून देणार यांना त्यांच्या उर्वरित मिळकतीचे क्षेत्राचे पोटी अथवा क्षेत्रासाठी विज वापरा करिता घेता येणार आहे. येणे प्रमाणे उभयतांना विज वापरासाठी ट्रान्सफॉर्मर मधून लोड घेण्याचा हक्क व



नसिन-४

दस्ता क्र. १०४३/२०

१६

१६.

अधिकार असणार आहे.

सदरचे करारनाम्यावर लिहून देणार यांनी लिहून घेणार यांना मालकी हक्काचे व मिळकतीचे अनुषंगाने सर्व दस्तऐवजे भोगवट्यासाठी दिलेले आहेत.

१. भरण्याचा तपशिल :

रक्कम रूपये

रूपये १,००,०००/-

रूपये १०,००,०००/-

रूपये १०,००,०००/-

रूपये १०,००,०००/-

१,००,०००/-

तपशिल

(अक्षरी रूपये एक लाख मात्र) चा भरणा लिहून देणार क्रं. १ व २ यांना दिनांक १७/४/२००९ अशा तारखेचा आय.सी.आय.सी. बँकेवरील क्रं. ७१०८७१ दिला तो पावला.

(अक्षरी रूपये दहा लाख मात्र) चा भरणा लिहून देणार क्रं. १ व २ यांचे नांवे आय.सी.आय.सी.आय या बँकेचा चेक नंबर ७१०८७२ दिनांक १५/५/२००९ अन्वये भरणा दिला तो पावला.

(अक्षरी रूपये दहा लाख मात्र) चा भरणा लिहून देणार क्रं. १ व २ यांचे नांवे आय.सी.आय.सी.आय या बँकेचा चेक नंबर ७१०८७३ दिनांक १०/६/२००९ अन्वये भरणा दिला तो पावला.

(अक्षरी रूपये दहा लाख मात्र) चा भरणा लिहून देणार क्रं. १ व २ यांचे नांवे आय.सी.आय.सी.आय या बँकेचा चेक नंबर ७१०८७४ दिनांक १०/७/२००९ अन्वये भरणा दिला तो पावला. भरण्या बाबत तक्रार वाद राहिलेला नाही.

(अक्षरी रूपये नउ लाख मात्र) चा भरणा लिहून देणार क्रं. १ व २ यांना आय.सी.आय.सी.आय या बँकेचा चेक नंबर ७१०८७५ दिनांक १५/७/२००९ अन्वये भरणा दिला तो पावला. भरण्या बाबत तक्रार वाद राहिलेला नाही.

एकूण रूपये ४०,००,०००/- (अक्षरी रूपये चाळीस लाख मात्र)

येणेप्रमाणे वर नमुद केल्याप्रमाणे भरणा लिहून घेणार यांनी लिहून देणार यांना मिळालेला



नसन-४

दस्त क्र. (२०१३/२०

१७ — ८७

१७.

आहे. सदर धनादेश लिहून देणार या उभयतांचे एकत्रित नावे घ्यावयाचे आहेत. सदर धनादेश नमुद तारखेस नक्की वटतील असे खात्री व भरवशाने लिहून घेणार यांनी हमी दिलेले आहे. तसेच जो पावेतो संपूर्ण धनादेश वटून रक्कम लिहून देणार यांना प्राप्त होणार नाही. तो पावेतो उपरोक्त मिळकत कोणत्याही संस्थेकडे तारण देण्याचा लिहून घेणार यांना हक्क व अधिकार प्राप्त होणार नाही. परंतु सर्व रक्कमेची लिहून देणार यांना प्राप्त झाल्यानंतर आपोआप संपूर्ण हक्क व अधिकार लिहून घेणार यांना प्राप्त होतील. वर नमुद केले नुसार लिहून घेणार यांना उपरोक्त मिळकतीवर कर्ज घ्यावयाचे असल्यास लिहून देणार यांची लेखी संमती घ्यावी लागणार आहे. वर नमुद केले नुसार सगळे धनादेश नक्कीच वटतील. सदर धनादेश वटले बाबत लिहून घेणार यांना कोणत्याही स्वरुपाची पावती / रिसिट्स घ्यावयाची असल्यास लिहून देणार हे रक्कम मिळाले बाबत तशी पावती देतील.

वर नमुद केल्या नुसार धनादेश न वटल्यास धनादेश वटपावेतो उपरोक्त मिळकतीचे संदर्भाने सर्व व्यवहारास स्थगिती राहिल. परंतु धनादेश वेळोवेळी वटल्यास लिहून घेणार यांना यादस्तात नमुद केलेले सर्व हक्क व अधिकार अबाधित राहातील. धनादेश वटले नाही म्हणून व्यवहार कुठल्याही परिस्थितीत रद्द होणार नाही असे उभयतांचे दरम्यान ठरलेले आहे. व सर्व धनादेश नमुद तारखेस वटण्याची सर्वस्वी जबाबदारी लिहून घेणार यांचीच असणार आहे.

प्रस्तुतचे दस्ताचा विषय असलेली मिळकत १ ते ६२ या प्लॉट पैकी प्लॉट नं. ४३ हा प्लॉट सोडून मिळकत अशी आहे. प्लॉट क्रं. ३० चा विकसनाचा हक्क जरी लिहून घेणार यांना प्राप्त असला तरी त्या प्लॉट बाबत कोणताही व्यवहार करण्याचा त्यांना हक्क व अधिकार नाही.

विक्री करून घ्यावयाचे प्लॉट नंबर ३० मोबदला म्हणून लिहून घेणार यांचे कडे सुपुर्त करावयाचा आहे. सदर प्लॉट नंबर ३० मधील अन्य प्लॉट मिळकतीशी लिहून घेणार यांचा कोणताही संबंध रहाणार नाही. प्लॉट क्रं. ३०, ४३, ६३ ते ६७ या मिळकतीचे सर्व मालकी हक्क व अधिकार लिहून देणार यांना राहातील.

येणेप्रमाणे सदरचा डेव्हलपमेंट करारनामा हा आम्ही राजीखुशीने, स्वसंतोषाने, समजून उमजून, लिहून देवून करारनाम्यातील अटी व शर्ती उभयतांवर बंधनकारक असल्याचे मान्य व कबूल करून या दस्ताखाली उभय पक्षांनी आपआपल्या सहया खालील साक्षीदारांसमक्ष केल्या असून सदरचा दस्त मे. सब रजिस्ट्रार साहेब नासिक यांचेकडे लिहून व नोंदवून दिला आहे.

हा विकसन करारनामा ता.

१. श्री मधुसुदन जयकृष्ण दंडे

मंडळरजिस्ट्रार



Dev. CPA-Nashik

नसन-

पत्र क्र. (२०९३३)


०८ - - ८

२. श्री सुभाष बालमुकुंद लोया,



लिहून देणार

श्री. हेमंत शिवाजीराव सानप



लिहून घेणार

साक्षीदार:

१. K. B. Sawarkar



२. श्री. गोमठ रामनाथ सावकार

२.

गोमठ रामनाथ सावकार



- बाबले १) श्री. मधुसूदन जयकृष्ण देडे व ड. १ वांचा ता. १२. १०. १९८४ वा अर्ज
 २) श्री. न. प्रशांतक महानगर पालिका, नाशिक यांचे कडोत पत्र क्र. एनएनडी/बोपो/८२/८४
 ३) श्री. ड. २०/८/८४ वांचा ता. १२. १०. १९८४ वा अर्ज

जिल्हाधिकारी कार्यालय

नाशिक

क. महु/कस-३/वि.सं.प.क./ २४८ / ४

दि. ११ - ८ - ८५

नसन-

दस्त क्र. (२०४७/३)

१९ - ८

आदेश-

महाराष्ट्र जमीन महसूल अधिनियम १९६९ कडून २४ प्रमाणे व त्या खालील नियमांमध्ये श्री. मधुसूदन जयकृष्ण देडे

व ड. १ एहावार एकलहरे तालुका नाशिक
 जि. नाशिक, ता. नाशिक, एकलहरे तालुका नाशिक जि. नाशिक येथील ख. नं. २९९+४००+ ४०१+४०५
 प्लॉट नं. १ ते २९ आणि २२२५५-२९ यांची या क्षेत्रात निवासी या कारणासाठी,
 २. प्रयोजनासाठी परवानगी खालील अटीवर देण्यात येत आहे.

शर्ती-

- (१) महाराष्ट्र जमीन महसूल अधिनियम १९६९ व त्या खालील नियम व महाराष्ट्र जमीन महसूल अधिनियम (सुधारीत) १९७९ चे अधिन राहून परवानगी देण्यात येत आहे.
- (२) सदर पत्रवार्ता ही नाशिक जमीन कमाळ मधील अधिनियम १९७९ ला अधिन राहून देण्यात येत आहे.
- (३) परवानगादार यांनी आदेशातील प्लॉट व सब प्लॉटचे विभाजन न. जिल्हाधिकारी यांचे पूर्वं संमतीसिधाय करू नये.
- (४) परवानगादार यांनी सदर जमीन व त्यावरील विविध अथवा बांधकामाचा उपयोग ज्या कारणासाठी अहूषीक परवानगी दिली आहे त्याच कारणासाठी करावा. तसेच सदर जमीनीचा किंवा सदर जमिनीवरील काही भागाचा अथवा त्यावरील विविध अथवा बांधकामाचा उपयोग दुसऱ्या कारणासाठी करायला नये. न. जिल्हाधिकारी, नाशिक यांची मिळी पूर्वं संमती घ्यावी. याच कारणासाठी विविध अथवा बांधकामाचा उपयोग म्हणून मानण्यात येईल.
- (५) परवानगादार यांनी हा आदेश दिवसा ताखेपासून एक वर्षाचे आत जमिनीची सुधारणा मंजूर लेआऊटप्रमाणे म्हणजे रस्ते, हुंके व बांधणे, ती ज्यामुळे जिल्हाधिकारी व संबंधीत नगरपालिका यांची संमती राहिल. त्याचप्रमाणे सदर लेआऊट मधील प्लॉटची वाटणी व देवाकन सभू आवाकडून करून घ्यावी. व जीवयंत जमिनीची सुधारणा होत नाही तोपर्यंत त्यामधील प्लॉटची विव्हेवाट कोणत्याही तऱ्हेने लावू नये.
- (६) परवानगादार यांनी सदर जमिनीतील प्लॉटची विव्हेवाट कोणत्याही तऱ्हेने लावली तर परवानगादार यांनी जबाबदारी राहिल श्री. मधुसूदन देडे यांनी किंवा विव्हेवाट ही आदेशातील शर्तीस अधिन राहून अथवा सनदेमधील शर्तीस अधिन राहून करावी.
- (७) मधुसूदन देडे यांनी याबाबतचे दाखले प्रमाणे ओटपावर बांधकामाचे बांधकामप्रमाणे किंवा प्लॉटमध्ये दाखले प्रमाणे बांधकाम करणेस द्यावेत. प्लॉटमध्ये दाखले प्रमाणे बांधकाम करणेस द्यावेत.
- (८) परवानगादार यांनी जिल्हाधिकारी यांच्या सभाम अधिकाऱ्यांकडून मंजूर करून घ्यावेत. ज्या ठिकाणी सभाम अधिकाऱ्यांनी परवानगादार यांनी महाराष्ट्र जमीन महसूल (जमिनीच्या वापरात बदल अहूषीक आकारणी) नियम १९६९ अन्वयेने मंजूर करून घेतले तो घ. जिल्हाधिकारी यांचे कडून मंजूर करून घेतले त्या प्रमाणे बांधकाम करावे.
- (९) परवानगादार यांनी राष्ट्रीय महामार्ग जिल्हा मार्ग वा मधील रस्त्याची सिमा, व इमारतीची रंग यासंबंधित व इमारतीची रंग या निबंध देवा यासंबंधित रस्त्यापासूनचे अंतर हे महाराष्ट्र जमीन महसूल (जमिनीच्या वापरात बदल अहूषीक आकारणी) नियम १९६९ अन्वयेने देवावे.
- (१०) परवानगादार यांनी हा आदेश दिवसा ताखेपासून एक वर्षाचे आत अहूषीक प्रयोजनासाठी जमिनीचा वापर करायला अथवा अहूषीक परवानगीची मुदत जिल्हाधिकारी यांचे कडून वेळोवेळी वाढवून घ्यावी तसेच केल्यास परवानगी रद्द समजणे येईल.
- (११) परवानगादार यांनी अहूषीक प्रयोजन करिता जमिनीचा उपयोग सुद्ध केल्याबाबत अथवा उपयोगात बदल केल्या बाबत एक महिण्याचे आत संबंधीत तलाठी/तहसीलदार/जिल्हाधिकारी नाशिक यांना कळवावे अथवा परवानगादार यांचे विव्हे महाराष्ट्र जमीन महसूल (जमिनीच्या वापरात बदल व अहूषीक आकारणी) नियम १९६९(९) प्रमाणे कार्यवाही करणेस येईल.



- (१२) परवानादार यांनी जमिनीचा अकुपीक साचा दर चौ. मी. ०-०२ रु. या प्रमाणे जमिन वया अकुपीक कारणासाठी परवानगी दिली आहे त्या कारणासाठी भागल्याचे तारखेपासून भरावा अकुपीक दर हा दि. ~~...~~ पर्यंत मंमकात राहिल ~~...~~
- (१३) परवानादार यांनी अकुपीक साच्याने तीनपट उपांतरीत कर स्वरीत भरावा किंवा कोणत्याही परिस्थितीत जास्तीत जास्त हा आदेश मिळालेपासून वहा दिवसाचे आत भरावा असे कारणसंयुक्त्यास अकुपीक परवानगी रद्द समजवत वेईल. ~~...~~
- (१४) सदर अदिशा मधील नमूद केलेल्या अकुपीक साचा व सनदेमधील अकुपीक साचा वया वया विलेश अकुपीक साचा बदलत त्या प्रमाणे साचा बदलणवर राहिल.
- (१५) परवानादार यांनी जमिनीची उपयोग अकुपीक कारणासाठी उपयोगात आणलेपासून एक महिन्यात आत भरावे. ~~...~~
- (१६) म. जिल्हानिरीक्षक भूमी अभिलेख यांनी मधील जमिनीची जमिनी केल्यानंतर मोजणीप्रमाणे जमिनीचे क्षेत्र व अकुपीक मध्ये बदल आल्यास त्या प्रमाणे क्षेत्र व साचा बदलला राहिल.
- (१७) परवानादार यांनी जमिनीचा अकुपीक कारणासाठी उपयोग सुरु केल्यापासून तीन वर्षांचे आत जिल्हा अधिकाारी यांना सातत्याने आदेशाप्रमाणे परवानादार यांचे कट्टे मरून घेऊन वाढवून देता वेईल.
- (१८) परवानादार यांनी जिल्हा व इ. बांधकामे पूर्ण केल्यानंतर त्यामध्ये बांधकाम किंवा बांधकामाचा किंवा बांधकामाचा विवाघ व सदर बांधकामाचे क्षेत्र म. जिल्हाधिकारी/सहाय्यक संचालक नगररचना/महानगरपालिका/नगरपालिका यांचे कट्टे मरून घेऊन घेतल्या विवाघ क्व नवे.
- (१९) परवानादार यांचे वर महापंचायत मधील महसुल (जमीनीच्या बाबत बदल व अकुपीक आकारणी) दिवस १९९९ चे अनुसूची व कित्या मध्ये नमूद केलेल्या शर्ती व नमुन्यामध्ये सनद विनमोती उपयोग सुरु केल्यापासून एक महिन्याचे आत कट्टे मरून घेऊन घेतल्या राहिल.
- (२०) परवानादार यांचेकडून या आदेशात नमूद केलेल्या शर्तीच्या अन्वया सनदेमध्ये नमूद केलेल्या शर्तीचा भंग केल्यास महापंचायत जमीन महसुल अधिनियम १९९९ व त्यातील नियमांमध्ये म. जिल्हाधिकारी जी डी व सादा फर्मावितोस त्या प्रमाणे दर व सादा फर्मा घेऊन त्यांना जमिनीचा अकुपीक कारणासाठी उपयोग पुढे चालू ठेवता वेईल.
- (२१) शर्त क्र. १९ अ मध्ये काहीही शर्ती नमूद केलेल्या असल्या तरी मुद्या जिल्हाधिकारी यांना या परवानगीचे विनम विनम व इतर बांधकामे केली असल्यास किंवा ते वाढवून किंवा त्यामध्ये बदल केला असल्यास ते दराधिक मुदतीत काढून टाकण्याचा महापंचायताचा कायदेशीर अधिकार राहिल. व सदर मुदतीत परवानादार यांनी तसे न केल्यास म. जिल्हाधिकारी हे सदर बांधकाम काढून टाकतील व ते बांधकाम काढून टाकण्याचा खर्च परवानादार यांचेकडून जमीन महसुलची बाबी म्हणून घेतून घेतोव.
- (२२) सदर परवानगी ही इतर कायद्यामधील तरतुदीस अधिन राहून व सदर प्रकल्प त्या कायद्याच्या लागू असल्यास तरतुदीस अधिन राहून म्हणजे सुंबई, कुळ, कापडा आणि शेळजिनत अधिनियम १९५८ व महापंचायत सामर्थ्यास अधिनियम व नगरपालिका अधिनियम इ. चे तरतुदीस अधिन राहून देण्यात येत आहे.

मसुदा -
 दि. २०/०१/२०१०
 २०
 २०

जिल्हाधिकारी
 महापंचायत
 महापंचायतीचे जिल्हाधिकारी

मा. / क्षेत्रीय मसुदा जयकृष्ण देडे
 महापंचायत गुप्त, भेंडर वडोळा टाळकरोड नाशिक रोड
 से १ एच व. तहसीलदार नाशिक



- १) म. जिल्हानिरीक्षक भूमी अभिलेख नाशिक यांचेकडे माहितीसाठी अर्पणीत.
- २) म. सहाय्यक संचालक, नगररचना नाशिक यांचेकडे माहितीसाठी अर्पणीत.
- ३) म. प्रशासन; महानगरपालिका नाशिक

जिल्हाधिकारी नाशिक

नसन-४
 दस्त क्र. (२०४३)/२००९
 २० — ८७

CBS
WEALTH MANAGEMENT : SAVINGS ACCOUNT

PAY Mr. Madhusudan Jaykrushna Dande & Mr. Subhash Balmukund Laya DATE 17/4/2009
Balmukund Laya OR BEARER

RUPEES One lakh only

Rs. 1,00,000/-

SBKIT A/c No. ANWB
 018201534263

ICICI Bank
ICICI Bank Limited
 Nashik Road Branch
 Plaza Building Shop nos. 10-18, Ground Floor,
 Near Dnyanesh College, Nashik Road, Nashik - 422 101.
 Payable at the order of branches of ICICI Bank Limited in India.

HEMANT SHIVAJI SANAP

RTGS / NEFT IFSC Code : ICIB0000182

⑈ 710871⑈ 422229003⑈ 534263⑈ 31



CBS
WEALTH MANAGEMENT : SAVINGS ACCOUNT

PAY Mr. Madhusudan Jaykrushna Dande & Mr. Subhash Balmukund Laya DATE 15/05/2009
Balmukund Laya OR BEARER

RUPEES Ten lakh only

Rs. 10,00,000/-

SBKIT A/c No. ANWB
 018201534263

ICICI Bank
ICICI Bank Limited
 Nashik Road Branch
 Plaza Building Shop nos. 10-18, Ground Floor,
 Near Dnyanesh College, Nashik Road, Nashik - 422 101.
 Payable at the order of branches of ICICI Bank Limited in India.

HEMANT SHIVAJI SANAP

RTGS / NEFT IFSC Code : ICIB0000182

⑈ 710872⑈ 422229003⑈ 534263⑈ 31

CBS
WEALTH MANAGEMENT : SAVINGS ACCOUNT

PAY Mr. Madhusudan Jaykrushna Dande & Mr. Subhash Balmukund Loya
Nine lakh only

DATE 31/07/2009
OR BEARER

Rs. 9,00,000/-

SBKT/ A/c No.	ANWB
	018201534263

ICICI Bank
ICICI Bank Limited
 Nashik Road Branch
 Sai Plaza Building, Shop nos. 10-18, Ground Floor,
 Near B.V. College, Nashik Road, Nashik - 422-101.

RTGS / NEFT IFSC Code : ICIC0000182

* 710875 * 4222290031 534263 * 31

नसन -

दस्तक. 60000/2

02 - 01

HEMANT SHIVAJI SANAP

CBS
WEALTH MANAGEMENT : SAVINGS ACCOUNT

PAY Mr. Madhusudan Jaykrushna Dande & Mr. Subhash Balmukund Loya
Ten lakh only

DATE 10/7/2009
OR BEARER

Rs. 10,00,000/-

SBKT/ A/c No.	ANWB
	018201534263

ICICI Bank
ICICI Bank Limited
 Nashik Road Branch
 Sai Plaza Building, Shop nos. 10-18, Ground Floor,
 Near B.V. College, Nashik Road, Nashik - 422-101.

RTGS / NEFT IFSC Code : ICIC0000182

* 710875 * 4222290031 534263 * 31

HEMANT SHIVAJI SANAP

CBS
WEALTH MANAGEMENT : SAVINGS ACCOUNT

PAY Mr. Madhusudan Jaykrushna Dande & Subhash Balmukund Loya
Ten lakh only

DATE 10/6/2009
OR BEARER

Rs. 10,00,000/-

SBKT/ A/c No.	ANWB
	018201534263

ICICI Bank
ICICI Bank Limited
 Nashik Road Branch
 Sai Plaza Building, Shop nos. 10-18, Ground Floor,
 Near B.V. College, Nashik Road, Nashik - 422-101.

RTGS / NEFT IFSC Code : ICIC0000182

* 710873 * 4222290031 534263 * 31

HEMANT SHIVAJI SANAP

नसम-४
 दस्त क्र. 12085/2007
 12/03/07

महाराष्ट्र शासन (वीज वीर्य व पावती सुलभ) कॉरिडोर नं. ४२ व ४४ ते ४५
 गाव- इकलहरे ता. बुका- नाशिक जिला न. ८५
 दिनांक ३५/०८/०८ भोगवट्यापार/विशे केसास अक्षुसुधन अयकळणा दंडे

एकत्रीकृत जागीर महसूल

वर्ष	चासू वर्ष म्हणजे		स्थानिक उपकर					
	नियत	संकीर्ण	जिल्हा परिषद		ग्रामपंचायत			
रु.	पै.	रु.	पै.	रु.	पै.	रु.	पै.	
	४४३	५०			३९०९	४०	४४३	५०
								३९००-९०

(अधारी) रुये तीन हजार नव्वो शेव्हाडशी, बत्तीस पैसे
 (३९००-९०)
 नसम-४, एकलहरे
 नाशिक

ICICI Bank
 ICICI Bank Limited

BANKER'S CHEQUE

VALID FOR THREE MONTHS FROM THE DATE OF ISSUE

NO PAYEE ONLY NOT NEGOTIABLE

(ISSUING BRANCH)

BANK & BRANCH CODE

LOC DD. NO.

229

DE

112370

DATE:

13-04-2009

ON DEMAND PAY

SVB

Jayant Shivajirao Sanap
 JOINT REGISTRAR CLASS 2

Susha Shivastava
 56085

RUPEES

Thirty Thousand only

OR ORDER

Rs.

30,000.00

FOR VALUE RECEIVED

Susha Shivastava
 56085



LIMITED

Authorised Signatory

237011 4222290031: 0000011 12

Susha Shivastava
 Authorised Signatory

RN

ADVOCATE
 BAR COUNCIL OF
 MAHARASHTRA & GOA
 HIGH COURT, BOMBAY
 ☎ : 267 3371



NAME: Jayant Shivajirao Sanap
 RESIDENCE: Devkar Wadi, Nashik-422 101.
 ROLL No.: Mah/ 1807/2002
 ENROLLED ON: 24-7-2002
 DATE OF BIRTH: 15-9-1975

Jayant Shivajirao Sanap
 SECRETARY

नसन-४
 दस्त क्र. (२०१०/२००
 २३ — ८७

नगररचना आणि मूल्यनिर्धारण विभाग,
 मुल्यांकन नाशिक.

जा.क्र.बामुद २००९/मीजे (एकतहरा) प्र.क्षे/गट नं./स/नं./ ३९९,४००,४०९,४०२ /मार्गदर्शन /संस्तरमुन/ २२३

प्रति,
 सहजिल्ला निबंधक वर्ग ५
 नाशिक.

दि. १७/४/२००९

विषय:- मीजे (एकतहरा) ता. नाशिक प्रभाव क्षेत्रातील गट नं./स.नं./ ३९९,४०९,४०२ ही सिसत. चे मुख्यदर विभागाबाबत.
 संदर्भ :- आपले पत्र क्र. ५९८९/१०९, दि. १६/४/२००९

संदर्भिय पत्रान्वये मीजे (एकतहरा) ता. नाशिक प्रभाव क्षेत्रातील गट नं./स.नं./सि.प्र.नं. ३९९,४००,४०९,४०२ ही मिळकत सन २००९ च्या बामुद मध्ये आढळत नसल्याने / समीच्य विनरोती / जितकत विभागात समाविष्ट असल्याने व विकसत विनरोती झाल्याने / मा.सो.च्या प्रस्तावानुसार सहिचारस / औद्योगिक / सार्व.निम.सार्व. विभागात समाविष्ट असल्याने सदर मिळकतीच्या मुख्यदर विभागाबाबत या कार्यालयाचे मार्गदर्शन अपेक्षित आहे.

सदर जागेचे नकाशावरील स्थान, विकसनक्षमता, बामुद मधील समाविष्ट मिळकतीचे याचा विचार करता सदर मिळकत मुख्यदर विभाग क्र. ९.९ मध्ये समाविष्ट करणेत यादी करून सदर मिळकतीचे मुल्यांकन सन २००९ च्या बामुद मधील अनलबजावणी मार्गदर्शक मुल्यांकनानुसार करण्यात यावे. तसेच मि.क्र. नमून गट नं./स.नं. कार्यालयीन सार्व. निम. सार्व. विभागात समाविष्ट झाल्याचे निदर्शनास आल्यास या कार्यालयास अवगत करून मुख्यदर विभागाबाबत मार्गदर्शन घेण्यात यावे. सदर बाब संबंधीत सर्व द्रुष्यम निबंधकांना कळविण्यात यावी.



सहाय्यक सहाय्यक नगररचना
 मुल्यांकन नाशिक

Handwritten signature and date at the bottom left corner.

नक्कल करिता
गां. न. नं. ७, ७अ, व १२

गांव - ससाडी
तालुका - नाशिक

भूमापन क्रमांक	हि.क्र.	धारणा प्रकार	गां. नं. क्र. ७	खाते क्रमांक -
322+800+809+802	2003/2009		भोगवटदाराचे नाव मधुसुदन जयसिंग देव मधुसुदन जयसिंग देव	कुळाचे नांव - खंड -
भू.का.क्रमांकांचे स्थानिक नाव	एकर	गुठे	9052	निलासी लि नकोली
लागवडी योग्य क्षेत्र	हेक्टर	आर		इतर अधिकार 9052
जिरायत	चौरस	मिटर		
बागायत	835	20		
भात शेती				
एकूण-	835	20		
पो.ख.				
र्ग (अ)				
वर्ग (ब)				
एकूण-	835	20		
आकार बिनशेती-	रूपये	पैसे		
जुडी किंवा विशेष	93	96		
आवक पाण्याबाबत-				
एकूण-	93	96		

नसन-४
दस्त क्र. 2003/2009
24 - 29

गां.नं. क्र. ७ अ			गां.नं. क्र. १२												
वर्ष	जमीन कसणाऱ्याचे नांव	रीत	पिकाखालील क्षेत्रांचा तपशील									पडीत पिकास निकुपयोगी जमिनीचा तपशील		पाणी पुरवठ्याचे साधन	
			मिश्र पिकांचे एकूण क्षेत्र			मिश्र पिकातील प्रत्येक पिकांचे क्षेत्र			अ मिश्र पिकांचे क्षेत्र			प्रकार	क्षेत्र		
			५. मि.पी. संकेतांक	६. जलसिंचित	७. अजलसिंचित	८. पिकाचे नांव	९. जलसिंचित	१०. अजलसिंचित	११. पिकाचे नांव	१२. जलसिंचित	१३. अजलसिंचित				
२०००	२००९														



नक्कल फी

अस्सल प्रमाणे खरी नक्कल तयार ता.

21/6 APR 2009

ससाडी एकलहरे
डा. जि. नाथिक

नक्कल करिता
गां. नं. नं. ७, ७अ, व १२

गांव - एकलहडे
तालुका - हिंगोली

भूमापन क्रमांक	हि.क्र.	धारणा प्रकार	गां. नं. क्र. ७	खाते क्रमांक
3224	1004	91802	भोगवटदाराचे नाव प्रद्युम्नदल अन्वय 1001 देडे सुभाष लाल मुकुंद लोया (9052)	कुळाचे नांव - खंड -
पू.क्र. क्रमांकांचे स्थानिक नाव	प्लॉट नं. 2			मिलाची हिलडोली इतर अधिकार (9052)
लागवडी योग्य क्षेत्र	एकर	मुदें		
	हेक्टर	आत		
जिरायत	चौरस	मिटर		
बागायत	880	25		
भात शेती				
एकूण	880	25		
पो. ख.				
र्ग (अ)				
वर्ग (ब)				
एकूण	880	25		
आकार बिनशेती- जुडी किंवा विशेष -	रूपये	पैसे		
आवक पाण्याबाबत-	93	88		
एकूण	93	88		

नसन-४
दस्त क्र. (9053/2001)
28 - 29

गां. नं. क्र. ७ अ			गां. नं. क्र. १२													
वर्ष	जमीन कसणाऱ्याचे नांव	रीत	पिकाखालील क्षेत्रांचा तपशिल									पडीत पिकासु निरूपयोगी जमिनीचा तपशिल		पणी पुस्तकाचे साधन		
			मिश्र पिकांचे एकूण क्षेत्र			मिश्र पिकातील प्रत्येक पिकांचे क्षेत्र			अ मिश्र पिकांचे क्षेत्र			प्रकार	क्षेत्र			
			५ मि. पी. संकेतांक	जलसिंचित	अजलसिंचित	पिकाचे नांव	जलसिंचित	अजलसिंचित	पिकाचे नांव	जलसिंचित	अजलसिंचित					
१	२	३	४	५	६	७	८	९	१०	११	१२	१३	१४	१५	१६	



नक्कल फी

अस्सल प्रमाणे खरी नक्कल तयार ता.

5/6 APR 2009

तस्ताडी एकलहडे
न. वि. वाघडे

नक्कल करिता
गां. नं. नं. ७, ७अ, व १२

गांव - एकलहरी
तालुका - नरसिंहपूर

भूमापन क्रमांक 3224800	हि.क्र. 4809	धारणा प्रकार 802	गां. नं. क्र. ७	खाते क्रमांक -	
भू.का.क्रमांकाचे स्थानिक नाव लागवडी योग्य क्षेत्र	एकत मुठे हेक्टर आर चौरस मिटर 887.25		भोगवटदाराचे नाव मधुसुदन अय्यहण्टा देडे सुभाष लाल मुकुंद लोव्या (9052)	कुळाचे नांव - खंड -	
जिरायत	-		निसादी विद्यार्थी इतर अधिकार (9052)	नसन-४ दस्त क्र. (2083/2009) 20 - 27	
बागायत	-				
भात शेती	-				
एकूण	887.25				
पो.ख.	-				
f(अ)	-				
वर्ग (ब)	-				
एकूण	887.25				
आकार बिनशेती- जुडी किंवा विशेष	रूपये	पैसे			
आकार पाण्याबाबत-	93	88			
एकूण	33	88			

गां.नं. क्र. ७ अ				गां.नं. क्र. १२											
वर्ष	जमीन कसणाऱ्याचे नांव	रीत	हंगाम	पिकाखालील क्षेत्रांचा तपशिल									पडीत पिकास निरूपयोगी जमिनीचा तपशील		प्राणी पुरवठ्याचे साधन
				मिश्र पिकांचे एकूण क्षेत्र			मिश्र पिकातील प्रत्येक पिकांचे क्षेत्र			अ मिश्र पिकांचे क्षेत्र			प्रकार	क्षेत्र	
				५ मि.पी. संकेतांक	जलसिंचित	अजलसिंचित	पिकाचे नांव	जलसिंचित	अजलसिंचित	पिकाचे नांव	जलसिंचित	अजलसिंचित			
१				५	६	७	८	९	१०	११	१२	१३	१४	१५	१६
२००८ २००९				एकूण २५५											



नक्कल फी
अस्सल प्रमाणे खरी नक्कल तयार ता.

5/6 APR 2009

एकलहरी
श. वि. नाशिक

नक्कल करिता
गां. नं. नं. ७, ७अ, व १२

गांव - एकलहडे
तालुका - वरगाडी

भूमापन क्रमांक	हि.क्र.	धारणा प्रकार	गां. नं. क्र. ७	खाते क्रमांक
3224800	18094802		भोगवटदाराचे नाव	
पू.का.क्रमांकाचे स्थानिक नाव	फ्लॉट ४१४		मधुसुदन अच्युत देडे	कुळाचे नांव - खंड -
लागवडी योग्य क्षेत्र	एकर - मुंढे		मुंबास खाल मुकुंद लोव्या	
	हेक्टर - अण		(9052)	जि.रा.शी. लि.न.शे.ली
जिरायत	चौरस मिटर			इतर अधिकार (9052)
बागायत	250-40			
भात शेती				
एकूण	250-40			
पो.ख.				
रि (अ)				
वर्ग (ब)				
एकूण	250-40			
आकार बिनशेती-जुडी किंवा विशेष	रूपये पैसे			
आकार पाण्याबाबत	0-82			
एकूण	0-82			

नसन-४
दस्ता क्र. (2008/2009)
०८ - ८७

गां.नं. क्र. ७ अ				गां.नं. क्र. १२												
वर्ष	जमीन कसणाऱ्याचे रीत हंगाम	पिकाखालील क्षेत्रांचा तपशिल									पडीत पिकास निरूपयोगी जमिनीचा तपशिल			पाणी पुरवठ्याचे साधन		
		मिश्र पिकांचे एकूण क्षेत्र			मिश्र पिकातील प्रत्येक पिकाचे क्षेत्र			अ मिश्र पिकाचे क्षेत्र			प्रकार		क्षेत्र			
		५. मि. पी. संकेतांक	जलसिंचित	अजलसिंचित	पिकाचे नांव	जलसिंचित	अजलसिंचित	पिकाचे नांव	जलसिंचित	अजलसिंचित	१४	१५				
१	२	३	४	५	६	७	८	९	१०	११	१२	१३	१४	१५	१६	
२००८																
२००९																



नक्कल फी

अस्सल प्रमाणे खरी नक्कल तयार ता.

6 APR 2009

तहसील एकलहडे
डा. वि. वाडवे

नक्कल करिता
गां. नं. ७, ७अ, व १२

गांव - एकलडोडे
तालुका - जालना

भूमापन क्रमांक	हि.क्र.	धारणा प्रकार	गां. नं. क्र. ७	खाते क्रमांक -
३२२ + ४००	४०१ + ४०२		भोगवटदाराचे नाव बसुमुंदन अचलुण दंडे मुद्रास कालमुकुंद लोडा (१०६२)	कुळाचे नांव - खंड -
पू. का. क्रमांकांचे स्थानिक नाव	५			जिलाधी लिमिटेड इतर अधिकार (१०६२)
लागवडी योग्य क्षेत्र	एकर	मुठे		
	हेक्टर	अस		
	चौरस	मिटर		
जिरायत	304	24		
बागायत	/	/		
भात शेती	/	/		
एकूण	304	24		
पो. ख.	/	/		
र्ग (अ)	/	/		
वर्ग (ब)	/	/		
एकूण	304	24		
आकार बिनशेती-जुडी किंवा विशेष	रूपये	पैसे		
आकार पाण्याबाबत	२	१६		
एकूण	२	१६		

नसन-४
दस्त क्र. १०६३/२००९
२९ - ८७

गां. नं. क्र. ७ अ				गां. नं. क्र. १२											
वर्ष	जमीन कसणाऱ्याचे नांव	रीत	हंगाम	पिकाखालील क्षेत्रांचा तपशिल									पडीत पिकास निरूपयोगी जमिनीचा तपशील		पानी पुढ्याचे साधन
				मिश्र पिकांचे एकूण क्षेत्र			मिश्र पिकातील प्रत्येक पिकांचे क्षेत्र			अ मिश्र पिकांचे क्षेत्र			प्रकार	क्षेत्र	
				५. मि. पी. संकेतांक	६. जलसिंचित	७. अजलसिंचित	८. पिकाचे नांव	९. जलसिंचित	१०. अजलसिंचित	११. पिकाचे नांव	१२. जलसिंचित	१३. अजलसिंचित			
२००८	२००९			५. मि. पी. संकेतांक	६. जलसिंचित	७. अजलसिंचित	८. पिकाचे नांव	९. जलसिंचित	१०. अजलसिंचित	११. पिकाचे नांव	१२. जलसिंचित	१३. अजलसिंचित	१४. प्रकार	१५. क्षेत्र	१६. पानी पुढ्याचे साधन



नक्कल फी
अस्सल प्रमाणे खरी नक्कल तयार ता. ६/६ APR/२००९

सहाय्यी एकलडोडे
वा. वि. नाशिक

नक्कल करिता
गां. न. नं. ७, ७अ, व १२

गांव - एकलहरे
तालुका - नाशिक

भूमापन क्रमांक	हि.क्र.	धारणा प्रकार	गां. नं. क्र. ७
322+500	+509+502		
भू.क्र. क्रमांकाचे स्थानिक नाव	भोगवटदाराचे नाव		
लागवडी योग्य क्षेत्र	मधुमुदन जयलक्ष्मी दे		
	एकत	गुंटे	मुंबाब बालमुकुंद लोबा
	हेक्टर	अस	(9062)
जिरायत	घोस	मिटर	
बागायत	304	24	
भात शेती			
एकूण	304	24	
पो.ख.			
र्ग (अ)			
वर्ग (ब)			
एकूण	304	24	
आकार बिनशेती- जुडी किंवा विशेष	रुपये	पैसे	
आकार पाण्याबाबत	२	१६	
एकूण	२	१६	

खाते क्रमांक -
कुळाचे नांव - खंड -
बिताशी लिलबोली
इतर अधिकार (9062)

नसन-४
दस्त क्र. 2080/200
30 - 24

गां. नं. क्र. ७ अ				गां. नं. क्र. १२												
वर्ष	जमीन कसणाऱ्याचे नांव	रीत	हंगाम	पिकाखालील क्षेत्रांचा तपशिल									पडीत पिकास निरूपयोगी जमिनीचा तपशील		पानी पुरवठ्याचे साधन	
				मिश्र पिकांचे एकूण क्षेत्र			मिश्र पिकातील प्रत्येक पिकांचे क्षेत्र			अ मिश्र पिकांचे क्षेत्र			प्रकार	क्षेत्र		
				५ मि. पी. संकेतांक	जलसिंचित	अजलसिंचित	पिकाचे नांव	जलसिंचित	अजलसिंचित	पिकाचे नांव	जलसिंचित	अजलसिंचित				
१	२	३	४	५	६	७	८	९	१०	११	१२	१३	१४	१५	१६	



नक्कल फी
अस्सल प्रमाणे खरी नक्कल तयार ता.

2/6 APR 2009

एकलहरे
डॉ. वि. नाईक

नक्कल करिता
गां. नं. नं. ७, ७अ, व १२

गांव - एकलहरे
तालुका - हारदोड

भूमापन क्रमांक	हि.क्र.	धारणा प्रकार	गां. नं. क्र. ७	खाते क्रमांक -
322+500+509+502	309	302	भोगवटदाराचे नाव प्रसुमुदल प्रबुल्ल देडे मुद्दास बालमुकुंद कोरा (9042)	कुळाचे नांव - खंड -
पु. का. क्रमांकाचे स्थानिक नाव	प्लॉट नं. ७			मिलश्री बिनशेती इतर अधिकार (9042)
लागवडी योग्य क्षेत्र	एकूण -	रुबे - चौरस मिटर		
जिरायत		304-24		
बागायत		/		
भात शेती		/		
एकूण -		304-24		
पा. ख.		/		
वर्ग (अ)		/		
वर्ग (ब)		/		
एकूण -		304-24		
आकार बिनशेती -	रूपये	पैसे		
जुडी किंवा विशेष -	२	१६		
आकार पाण्याबाबत -	/	/		
एकूण -	२	१६		

नसन-४
दस्त क्र. (2003/2008)
३७ - ८७

गां. नं. क्र. ७ अ			गां. नं. क्र. १२													
वर्ष	जमीन कसणाऱ्याचे नांव	रीत	पिकाखालील क्षेत्रांचा तपशिल									पडीत पिकास निरूपयोगी जमिनीचा तपशिल		पार्षणी पुरवठ्याचे साधन	शेरा	
			मिश्र पिकाचे एकूण क्षेत्र			मिश्र पिकातील प्रत्येक पिकाचे क्षेत्र			अ मिश्र पिकाचे क्षेत्र			प्रकार	क्षेत्र			
			५	६	७	८	९	१०	११	१२	१३					१४
			मि. पी. संकेतांक	जलसिंचित	अजलसिंचित	पिकाचे नांव	जलसिंचित	अजलसिंचित	पिकाचे नांव	जलसिंचित	अजलसिंचित					
२००८																
२००९																



नक्कल फी

अस्सल प्रमाणे खरी नक्कल तयार ता.

2/6 APR 2009

तलाठी एकलहरे
हा. जि. नाशिक

नक्कल करिता
गां. नं. नं. ७, ७अ, व १२

गांव - एकलुडे
तालुका - जगदल

भूमापन क्रमांक	हि.क्र.	धारणा प्रकार	गां. नं. क्र. ७	खाते क्रमांक
3224800+809+802				
भू. का. क्रमांकाचे स्थानिक नाव	जलसिंचित		भोगवटदाराचे नाव	कुळाचे नांव - खंड -
लागवडी योग्य क्षेत्र	एकर	मुठे	मधुसुदन जयलक्ष्मी देडे	
	हेक्टर	असर	मुखास जलसुकुंद कोशा	
	चौरस	मिटर	9062	
जिरायत	392	58		लिताब्री बिनशेती
बागायत				इतर अधिकार 9062
भात शेती				
एकूण-	392	58		
पो.ख.				
f(अ)				
वर्ग (ब)				
एकूण-	392	58		
आकार बिनशेती- जुडी किंवा विशेष	रूपये	पैसे		
आकार पाण्याबाबत-	९	3९		
एकूण-	९	3९		

नसन-४
दस्त क्र. (2083/200)
32 - 58

गां. नं. क्र. ७ अ			गां. नं. क्र. १२													
वर्ष	जमीन कसणाऱ्याचे नांव	रीत हंगाम	पिकाखालील क्षेत्रांचा तपशिल									पडीत पिकास निरूपयोगी जमिनीचा तपशील		पाणी पुरवठ्याचे साधन		
			मिश्र पिकांचे एकूण क्षेत्र			मिश्र पिकातील प्रत्येक पिकांचे क्षेत्र			अ मिश्र पिकांचे क्षेत्र			प्रकार	क्षेत्र			
			५ मि. पी. संकेतांक	जलसिंचित	अजलसिंचित	पिकाचे नांव	जलसिंचित	अजलसिंचित	पिकाचे नांव	जलसिंचित	अजलसिंचित					
१	२	३	४	५	६	७	८	९	१०	११	१२	१३	१४	१५	१६	
२००८																
२००९																



नक्कल फी

अस्सल प्रमाणे खरी नक्कल तयार ता.

६/6 APR 2009

एकलुडे
श. वि. नाशिक

नक्कल करिता
गां. नं. नं. ७, ७अ, व १२

गांव - एकलहरे
तालुका - जनाशिक

भूमापन क्रमांक 352+500+509+502	हि.क्र. 509+502	धारणा प्रकार	गां. नं. क्र. ७	खाते क्रमांक -
भू. का. क्रमांकाचे स्थानिक नाव लागवडी योग्य क्षेत्र	एकर	गुठे	भोगवटदाराचे नाव मधुसुदन जयकुमार देडे बुधास लालमुकुंद लोधा (9062)	कुळाचे नांव - खंड -
जिरायत	एकर	गुठे		जिंताजी विनोद
बागायत	१२०	२६		इतर अधिकार (9062)
भात शेती				
एकूण-	१२०	२६		
पो. ख.				
र्ग (अ)				
वर्ग (ब)				
एकूण-	१२०	२६		
आकार बिनशेती- जुडी किंवा विशेष	रूपये	पैसे		
आकार पाण्याबाबत-	३	६३		
एकूण-	३	६३		

नसन-४
दस्त क्र. (२०६७/२००९)
०३ - ६७

गां. नं. क्र. ७ अ			गां. नं. क्र. १२												
वर्ष	जमीन कसणाऱ्याचे नांव	रीत	पिकाखालील क्षेत्रांचा तपशील									पडीत पिकास निरूपयोगी जमिनीचा तपशील		साधन	
			मिश्र पिकांचे एकूण क्षेत्र			मिश्र पिकातील प्रत्येक पिकाचे क्षेत्र			अ मिश्र पिकाचे क्षेत्र			प्रकार	क्षेत्र		
			५. सि. पी. संकेतांक	६. जलसिंचित	७. अजलसिंचित	८. पिकाचे नांव	९. जलसिंचित	१०. अजलसिंचित	११. पिकाचे नांव	१२. जलसिंचित	१३. अजलसिंचित				
१	२००८ २००९	जमीन कसणाऱ्याचे नांव	रीत	५. सि. पी. संकेतांक	६. जलसिंचित	७. अजलसिंचित	८. पिकाचे नांव	९. जलसिंचित	१०. अजलसिंचित	११. पिकाचे नांव	१२. जलसिंचित	१३. अजलसिंचित	१४. प्रकार	१५. क्षेत्र	१६. साधन



नक्कल फी

अस्सल प्रमाणे खरी नक्कल तयार ता. 26 APR/2009

सहाय्यी एकलहरे
झ. वि. नाशिक

नक्कल करिता
गां. नं. नं. ७, ७अ, व १२

गांव - एकलहडे
तालुका - नाशिक

भूमापन क्रमांक	हि.क्र.	धारणा प्रकार	गां. नं. क्र. ७	खाते क्रमांक
38848004	8091802		भोगवटदाराचे नाव मधुसुदन मधुकुण देडे मुभाष बालमुकुंद लोशा (9082)	कुळाचे नांव - खंड
पू. का. क्रमांकाचे स्थानिक नाव	प्लॉट नं 90			जिल्हाची मिल्हडोली इतर अधिकार (9082)
लागवडी योग्य क्षेत्र	एकत मुडे			
	हेक्टर अर			
	चौरस मिटर			
जिरायत	CE-19			
बागायत	/			
भात शेती	/			
एकूण-	CE-19			
पो. ख.	/			
र्ग (अ)	/			
वर्ग (ब)	/			
एकूण-	CE-19			
आकार बिनशेती- जुडी किंवा विशेष	रूपये पैसे			
आकार पाण्याबाबत-	2 - 89			
एकूण-	2 - 89			

नसन-४
दस्ता क्र (2008/20
33 - 10

गां. नं. क्र. ७ अ				गां. नं. क्र. १२											
अ	जमीन कसणाऱ्याचे नांव	रीत	हंगाम	पिकाखालील क्षेत्रांचा तपशील									पडीत पिकास निरूपयोगी जमिनीचा तपशील		पाणी पुरवठ्याचे साधन
				मिश्र पिकांचे एकूण क्षेत्र			मिश्र पिकातील प्रत्येक पिकाचे क्षेत्र			अ मिश्र पिकाचे क्षेत्र			प्रकार	क्षेत्र	
				मि. पी. संकेतांक	जलसिंचित	अजलसिंचित	पिकाचे नांव	जलसिंचित	अजलसिंचित	पिकाचे नांव	जलसिंचित	अजलसिंचित			
5	6	7	8	9	10	11	12	13	14	15	16				



नक्कल फी
अस्सल प्रमाणे खरी नक्कल तयार ता. 5/6 APR 2009

एकलहडे
ना. वि. नाशिक

नक्कल करिता
गां. नं. ७, ७अ, व १२

गांव - एकलहरी
तालुका - हिंगणजि

भूमापन क्रमांक 322+800+809+802	हि.क्र. 99	धारणा प्रकार	गां. नं. क्र. ७	खाते क्रमांक
पू. का. क्रमांकाचे स्थानिक नाव	लागवडी योग्य क्षेत्र	एकर मुळे हेक्टर आस चौरस मिटर	भोगवटदाराचे नाव बसुमुंदल जयलक्ष्मी दंडे जुबास लालमुंदल लोका 9062	कुळाचे नांव - खंड -
जिरायत	एकूण-	८६-०९		इतर अधिकार 9062
बागायत				
भात शेती				
पो. ख.				
गं (अ)				
वर्ग (ब)				
आकार बिनशेती- जुडी किंवा विशेष - आकार पाण्याबाबत-	एकूण-	८६-०९ रुपये पैसे २-६१		
		२-६१		

नसन-४
दस्त क्र. (2003/200
०५ - ८७

गां. नं. क्र. ७ अ		गां. नं. क्र. १२														
अ	जमीन कसणाऱ्याचे नांव	रीत हंगाम	पिकाखालील क्षेत्रांचा तपशील							पडीत पिकास निरूपयोगी जमिनीचा तपशील		पाणी पुरवठ्याचे साधन				
			मिश्र पिकांचे एकूण क्षेत्र		मिश्र पिकातील प्रत्येक पिकाचे क्षेत्र			अ मिश्र पिकाचे क्षेत्र		प्रकार	क्षेत्र					
			५ मि. पी. संकेतांक	६ जलसिंचित	७ अजलसिंचित	८ पिकाचे नांव	९ जलसिंचित	१० अजलसिंचित	११ पिकाचे नांव				१२ जलसिंचित	१३ अजलसिंचित		
१	२	३	४	५	६	७	८	९	१०	११	१२	१३	१४	१५	१६	



नक्कल फी

अस्सल प्रमाणे खरी नक्कल तयार ता.

6 APR 2009

एकलहरी
हा. वि. नाशिक

नक्कल करिता
गां. नं. ७, ७अ, व १२

गांव - एजाततूर
तालुका - जिल्हा

भूमापन क्रमांक	हि.क्र.	धारणा प्रकार	गां. नं. क्र. ७	खाते क्रमांक -
3221800	1809	1802	भोगवटदाराचे नाव मधुसुदन जयखण्ण दंडे मनुभाब बालमधुसुदन जोशी (9062)	कुळाचे नांव - खंड -
पू.का.क्रमांकाचे स्थानिक नाव	जो.क्र. १२			जिल्हा व तालुका अधिकारी इतर अधिकारी (9062)
लागवडी योग्य क्षेत्र	एकम	मुठे		
	हेक्टर	आर		
	चौरस	मिटर		
जिरायत				
बागायत				
भात शेती				
एकूण				
पो.ख.				
र्ग (अ)				
वर्ग (ब)				
एकूण				
आकार बिनशेती-जुडी किंवा विशेष	रुपये	पैसे		
आकार पाण्याबाबत				
एकूण				

नसन-४
दस क्र. (2008/200
७९ - ८७

गां.नं. क्र. ७ अ			गां.नं. क्र. १२													
क्र	जमीन कसणाऱ्याचे नांव	रीत हंगाम	पिकाखालील क्षेत्रांचा तपशिल									पडीत पिकास निरूपयोगी जमिनीचा तपशील		पाणी पुरवठ्याचे साधन		
			मिश्र पिकांचे एकूण क्षेत्र			मिश्र पिकातील प्रत्येक पिकाचे क्षेत्र			अ मिश्र पिकाचे क्षेत्र			प्रकार	क्षेत्र			
			५ मि.पी.संकेतांक	६ जलसिंचित	७ अजलसिंचित	८ पिकाचे नांव	९ जलसिंचित	१० अजलसिंचित	११ पिकाचे नांव	१२ जलसिंचित	१३ अजलसिंचित					
१	200C 200E															



नक्कल फी
अस्सल प्रमाणे खरी नक्कल तयार ता. **6 APR/2009**

तहसिलदार एकलहरे
डॉ. वि. नाशिक

नक्कल करिता
गां. नं. ७, ७अ, व १२

गांव - एकलकने
तालुका - जालना

भूमापन क्रमांक	हि.क्र.	धारणा प्रकार	गां. नं. क्र. ७	खाते क्रमांक
3ee+8	0045094502		भोगवटदाराचे नाव	
पू.का.क्रमांकाचे स्थानिक नाव	प्लॉट नं. १३		अधुमुदल अचलक्षणा दंडे	
लागवडी योग्य क्षेत्र	एकर	मुठे	मुध्याव बालमुदुद लोया	
	इक्व	अम		
	चीस	मिटर		
जिरायत	920	२६		
बागायत				
भात शेती				
एकूण	920	२६		
पो.ख.				
र्ग (अ)				
वर्ग (ब)				
एकूण	920	२६		
आकार बिनशेती-जुडी किंवा विशेष	रूपये	पैसे		
आकर पाण्याबाबत	3	६३		
एकूण	3	६३		

कुळाचे नांव - खंड -
जितीशी लिखित इतर अधिकार 9062

नसन-४
दस्त क्र. (2008/20
७७ - ८८

वर्ष	जमीन कसणाऱ्याचे नांव	रीत	हंगाम	मिकाखालील क्षेत्रांचा तपशिल									पडीत पिकास निरूपयोगी जमिनीचा तपशील	प्राणी पुढ्याचे साधन			
				मिश्र पिकांचे एकूण क्षेत्र			मिश्र पिकातील प्रत्येक पिकांचे क्षेत्र			अ मिश्र पिकांचे क्षेत्र							
				५ मि.पी.संकेतांक	६ जलसिंचित	७ अजलसिंचित	८ पिकाचे नांव	९ जलसिंचित	१० अजलसिंचित	११ पिकाचे नांव	१२ जलसिंचित	१३ अजलसिंचित			१४ प्रकार	१५ क्षेत्र	



नक्कल फी
अस्सल प्रमाणे खरी नक्कल तयार ता.

6 APR 2009

एकलकने
श. वि. नाशिक

नक्कल करिता
गां. न. नं. ७, ७अ, व १२

गांव - एकलहरे
तालुका - नाशिक

भूमापन क्रमांक	हि.क्र.	धारणा प्रकार	गां. नं. क्र. ७	खाते क्रमांक
3२२+४००	४०१+४०२			
पू. का. क्रमांकांचे स्थानिक नाव	प्लॉट नं. १४		भोगवटदाराचे नाव मधुसुदन जयलक्ष्मी देडे मुखास बालमुकुंद लोया १०६२	कुळाचे नांव - खंड -
लागवडी योग्य क्षेत्र	एकर	मुठे		
	हेक्टर	असर		
	चौरस	मिटर		
जिरायत	१५३	००		
बागायत				
भात शेती				
एकूण-	१५३	००		
पो. ख.				
र्ग (अ)				
वर्ग (ब)				
एकूण-	१५३	००		
आकार बिनशेती- जुडी किंवा विशेष	रूपये	पैसे		
आकर पाण्याबाबत	४	५२		
एकूण-	४	५२		

लिवाची लिज
इतर अधिकार १०६२

नसन-४
दस्ता क्र. (२०६३)/२०१
३८ - २७

गां. नं. क्र. ७ अ				गां. नं. क्र. १२														
				पिकाखालील क्षेत्रांचा तपशिल									पडीत पिकास निरूपयोगी जमिनीचा तपशील			साधन पानी पुरवठ्याचे साधन		
वर्ष	जमीन कसणाऱ्याचे नाव	रीत	हंगाम	मिश्र पिकांचे एकूण क्षेत्र			मिश्र पिकातील प्रत्येक पिकांचे क्षेत्र			अ मिश्र पिकांचे क्षेत्र			प्रकार	क्षेत्र	१४		१५	१६
				५ मि. पी. संकेतांक	जलसिंचित	अजलसिंचित	पिकाचे नांव	जलसिंचित	अजलसिंचित	पिकाचे नांव	जलसिंचित	अजलसिंचित						
२००८	मि. पी. संकेतांक			५	६	७	८	९	१०	११	१२	१३						



नक्कल फी
अस्सल प्रमाणे खरी नक्कल तयार ता.

6 APR 2009

सहाय्यी एकलहरे
इ. वि. नाशिक

नक्कल करिता
गां. नं. ७, ७अ, व १२

गांव एकलहरे
तालुका नाशिक

भूमापन क्रमांक	हि.क्र.	धारणा प्रकार	गां. नं. क्र. ७	खाते क्रमांक
३९९ + ४०० + ४०१ + ४०२	१५			
भू. का. क्रमांकाचे स्थानिक नाव	लागवडी योग्य क्षेत्र	एकर	मुठे	भोगवटदाराचे नाव
		हेक्टर	असर	<u>अशुभुदल जयलाल देडे</u>
जिरायत		चौरस	मिटर	<u>अशुभुदल जयलाल देडे</u>
बागायत				<u>१०६२</u>
भात शेती				
एकूण				
पो. ख.				
ग (अ)				
वर्ग (ब)				
एकूण				
आकार बिनशेती-जुडी किंवा विशेष		रूपये	चैसे	
आकार पाण्याबाबत				
एकूण				

जि.ता.भी. वि.ता.से
इतर अधिकार १०६२

नसम-४
दस्त क्र. १२०६३/२००
३९ - ८७

वर्ष	जमीन कसणाऱ्याचे नांव	रीत	हंगाम	पिकाखालील क्षेत्रांचा तपशिल									पडीत पिकास निरुपयोगी जमिनीचा तपशिल	पाणी पुरवठ्याचे साधन		
				मिश्र पिकांचे एकूण क्षेत्र			मिश्र पिकातील प्रत्येक पिकाचे क्षेत्र			अ मिश्र पिकाचे क्षेत्र						
				मि. पी. संकेतांक	जलसिंचित	अजलसिंचित	पिकाचे नांव	जलसिंचित	अजलसिंचित	पिकाचे नांव	जलसिंचित	अजलसिंचित			प्रकार	क्षेत्र
१				५	६	७	८	९	१०	११	१२	१३	१४	१५	१६	



नक्कल फी
अस्सल प्रमाणे खरी नक्कल तयार ता.

E 6 APR 2009

अशुभुदल जयलाल देडे
हा. वि. नाशिक

नक्कल करिता
गां. नं. ७, ७अ, व १२

गांव - एकलहरे
तालुका - वाशिक

भूमापन क्रमांक	हि.क्र.	धारणा प्रकार	गां. नं. क्र. ७	खाते क्रमांक -
३००४००४००९४००२	१६		भोगवटदाराचे नाव मधुसुरन त्र्यंबक दे मुखास बालमुकुंद लोया (१०६२)	कुळाचे नांव - खंड -
पू.का.क्रमांकांचे स्थानिक नाव	लागवडी योग्य क्षेत्र	एकर	मुठे	लिताशी तिनडे
		इक्य	आस	इतर अधिकार (१०६२)
		चौरस	मिटर	
जिरायत		१०९	८०	
बागायत				
भात शेती				
एकूण		१०९	८०	
पो.ख.				
वर्ग (अ)				
वर्ग (ब)				
एकूण		१०९	८०	
आकार बिनशेती		रूपये	पैसे	
जुडी किंवा विशेष		३	३०	
आकार पाण्याबाबत				
एकूण		३	३०	

नसन-४
दस्त क्र. (२००३/२००
४० - ८७

गां. नं. क्र. ७ अ				गां. नं. क्र. १२												
वर्ष	जमीन कसणाऱ्याचे नांव	रीत	हंगाम	पिकाखालील क्षेत्रांचा तपशील									पडीत पिकास निरूपयोगी जमिनीचा तपशील		पाणी पुरवठ्याचे साधन	
				मिश्र पिकांचे एकूण क्षेत्र			मिश्र पिकातील प्रत्येक पिकाचे क्षेत्र			अ मिश्र पिकाचे क्षेत्र			प्रकार	क्षेत्र		
				५ मि. पी. संकेतांक	६ जलसिंचित	७ अजलसिंचित	८ पिकाचे नांव	९ जलसिंचित	१० अजलसिंचित	११ पिकाचे नांव	१२ जलसिंचित	१३ अजलसिंचित				
१	२	३	४	५	६	७	८	९	१०	११	१२	१३	१४	१५	१६	



नक्कल फी
अस्सल प्रमाणे खरी नक्कल तयार ता.

6 APR 2009

त. वा. ए. एकलहरे
श्री. वि. वाशिक

नक्कल करिता
गां. न. नं. ७, ७अ, व १२

गांव - कालो
तालुका - नाशिक

भूमापन क्रमांक	हि.क्र.	धारणा प्रकार	गां. नं. क्र. ७	खाते क्रमांक
3000+800+809+802				
भू. का. क्रमांकाचे स्थानिक नाव	लाहरी नं. १७			
लागवडी योग्य क्षेत्र	एकर	मुंढे	भोगवटदाराचे नाव मधुसुरन अश्वरुढा देडे मुभास काल मुकुंद लोया (१०६२)	
	हेक्टर	आर		
	चौरस	मिटर		
जिरायत	१५३	००		
बागायत	/	/		
भात शेती	/	/		
एकूण-	१५३	००		
पो. ख.	/	/		
वर्ग (अ)	/	/		
वर्ग (ब)	/	/		
एकूण-	१५३	००		
आकार बिनशेती-	रुपये	पैसे	निवाशी बिनशेती इतर अधिकार (१०६२)	
जुडी किंवा विशेष	४	५९		
आकर पाण्याबाबत-	/	/		
एकूण-	४	५९		

नसन-२
दस्त क्र. २०६३/१
४७ - ८१

गां. नं. क्र. ७ अ				गां. नं. क्र. १२												
वर्ष	जमीन कसणाऱ्याचे नांव	रीत	हंगाम	पिकाखालील क्षेत्रांचा तपशिल									पडीत पिकास निरूपयोगी जमिनीचा तपशील		पाणी पुरवठ्याचे साधन	
				मिश्र पिकांचे एकूण क्षेत्र			मिश्र पिकातील प्रत्येक पिकांचे क्षेत्र			अ मिश्र पिकांचे क्षेत्र			प्रकार	क्षेत्र		
				५ मि. पी. संकेतांक	६ जलसिंचित	७ अजलसिंचित	८ पिकाचे नांव	९ जलसिंचित	१० अजलसिंचित	११ पिकाचे नांव	१२ जलसिंचित	१३ अजलसिंचित				
१	२	३	४	५	६	७	८	९	१०	११	१२	१३	१४	१५	१६	
२००८	२००९															



नक्कल फी
अस्सल प्रमाणे खरी नक्कल तयार ता.

E 6 APR 2009

सहायकी एकलक्ष
श. वि. नाशिक

नक्कल करिता
गां. नं. ७, ७अ, व १२

गांव - एकलहड
तालुका - नाशिक

भूमापन क्रमांक	हि.क्र.	धारणा प्रकार	गां. नं. क्र. ७	खाते क्रमांक
302180	04809	4802		
भू. का. क्रमांकांचे स्थानिक नाव	प्लॉट नं. १८		भोगवटदाराचे नाव	कुळाचे नांव - खंड -
लागवडी योग्य क्षेत्र	एकर	मुंठे	मधुसुदन अश्वरुढा दंडे	
	हेक्टर	अस	सुभास दालमुकुंद जोशा	
	चौरस	मिटर	(9062)	
जिरायत	981	90		मिलाशी लिनडे
बागायत				इतर अधिकार (9062)
भात शेती				
एकूण	981	90		
पो. ख.				
गं (अ)				
वर्ग (ब)				
एकूण	981	90		
आकार बिनशेती- जुडी किंवा विशेष	रुपये	पैसे		
आकार पाण्याबाबत	५	४५		
एकूण	५	४५		

नसन-४
दस्त क्र. 2083/2009
४२ - ८७

वर्ष	जमीन कसणाऱ्याचे नांव	रीत	हंगाम	पिकाखालील क्षेत्रांचा तपशिल									पडीत पिकास निरूपयोगी जमिनीचा तपशील		पाणी पुरवठ्याचे साधन		
				मिश्र पिकांचे एकूण क्षेत्र			मिश्र पिकातील प्रत्येक पिकांचे क्षेत्र			अ मिश्र पिकांचे क्षेत्र			प्रकार	क्षेत्र			
				५ मि. पी. संकेतांक	६ जलसिंचित	७ अजलसिंचित	८ पिकाचे नांव	९ जलसिंचित	१० अजलसिंचित	११ पिकाचे नांव	१२ जलसिंचित	१३ अजलसिंचित					
१																	
२																	



नक्कल फी

अस्सल प्रमाणे खरी नक्कल तयार ता.

6 APR 2009

एकलहड
डॉ. वि. नाशिक

नक्कल करिता
गां. न. नं. ७, ७अ, व १२

गांव - एकलहरे
तालुका - बरडी

भूमापन क्रमांक	हि.क्र.	धारणा प्रकार	गां. नं. क्र. ७
322450015094502	१९		
भू. का. क्रमांकाचे स्थानिक नाव	भोगवटदाराचे नाव		
लागावडी योग्य क्षेत्र	मधुसुदन अग्रहळी दे		
	रुक्ता	मुठे	कुळाचे नाव - खंड -
	इकड	आड	
	चौरस	मिटर	
जिरायत	965	58	
बागायत			
भात शेती			
एकूण-	965	58	
पो. ख.			
(अ)			
वर्ग (ब)			
एकूण-	965	58	
आकार बिनशेती- जुडी किंवा विशेष	रुपये	पैसे	
आकार पाण्याबाबत-	5	05	
एकूण-	5	05	

खाते क्रमांक -
मिवाडी मिवाडी इतर अधिकार 9042

नसन-४
दस्त क्र. (१०४३/२००९)
४३ - ८७

गां. नं. क्र. ७ अ				गां. नं. क्र. १२																																
जमीन कसणाऱ्याचे नांव	रीत	हंगाम	पिकाखालील क्षेत्रांचा तपशिल									पडीत पिकास निरूपयोगी जमिनीचा तपशील		पाणी पुरवठ्याचे साधन	शेरा																					
			मिश्र पिकांचे एकूण क्षेत्र			मिश्र पिकातील प्रत्येक पिकाचे क्षेत्र			अ मिश्र पिकाचे क्षेत्र			प्रकार	क्षेत्र																							
			५ मि. पी. संकेतांक	जलसिंचित	अजलसिंचित	पिकाचे नांव	जलसिंचित	अजलसिंचित	पिकाचे नांव	जलसिंचित	अजलसिंचित																									
५००८			६			७			८			९			१०			११			१२			१३			१४			१५			१६			१७



नक्कल फी

अस्सल प्रमाणे खरी नक्कल तयार ता.

6 APR 2009

तस्ताळी एकलहरे
डा. डि. वाणिक

नक्कल करिता
गां. न. नं. ७, ७अ, व १२

गांव - एकलहरे
तालुका - नाशिक

भूमापन क्रमांक	हि.क्र.	धारणा प्रकार	गां. नं. क्र. ७	खाते क्रमांक -
300+800+800+802	20		भोगवटदाराचे नाव मधुसुरज त्र्यहळू दे मुभास कालमुकुंद लोशा (9052)	कुळाचे नांव - खंड -
पू.का.क्रमांकाचे स्वामिक नाव				लितानी विलडे
लागवडी योग्य क्षेत्र	एकन	गुंटे		इतर अधिकार (9052)
	इकन	मम		
	चौरस	मिटर		
जिरायत	905	60		
बागायत				
भात शेती				
एकूण-	905	60		
पो.ख.				
मं (अ)				
वर्ग (ब)				
एकूण-	905	60		
आकार विनशेती-	रूपये	पैसे		
जुडी किंवा विशेष	3	30		
आकार पाण्याबाबत-				
एकूण-	3	30		

नसन-४
दस्त क्र. (2003/200
४४ - ८७

गां. नं. क्र. ७ अ				गां. नं. क्र. १२													
वर्ष	जमीन कसणाऱ्याचे नांव	रीत	हंगाम	पिकाखालील क्षेत्रांचा तपशिल									पडीत पिकास निरूपयोगी जमिनीचा तपशील			पाणी पुरवठ्याचे साधन	
				मिश्र पिकांचे एकूण क्षेत्र			मिश्र पिकातील प्रत्येक पिकाचे क्षेत्र			अ मिश्र पिकाचे क्षेत्र			प्रकार		क्षेत्र		
				मि. पी. संकेतांक	जलसिंचित	अजलसिंचित	पिकाचे नांव	जलसिंचित	अजलसिंचित	पिकाचे नांव	जलसिंचित	अजलसिंचित	प्रकार	क्षेत्र	प्रकार		क्षेत्र
१	२	३	४	५	६	७	८	९	१०	११	१२	१३	१४	१५	१६	१७	
२००८	२००९																



नक्कल फी
अस्सल प्रमाणे खरी नक्कल तयार ता.

6 APR 2009

एकलहरे
श. वि. नाशिक

DA

नक्कल करिता
गां. न. नं. ७, ७अ, व १२

गांव - एकलहरे
तालुका - जलगाडी

भूमापन क्रमांक	हि.क्र.	धारणा प्रकार
3000100010001002	100010001002	
भू.का. क्रमांकांचे स्थानिक नाव	प्लॉट नं. 29	
लागवडी योग्य क्षेत्र	एकर	मुठे
	हेक्टर	असर
	चौरस	मिटर
जिरायत	53	52
बागायत		
भात शेती		
एकूण	53	52
पो.ख.		
वर्ग (अ)		
वर्ग (ब)		
एकूण	53	52
आकार बिनशेती-जुडी किंवा विशेष	रूपये	पैसे
	2	49
आकार पाण्याबाबत		
एकूण	2	49

गां. नं. क्र. ७
भोगवटदाराचे नाव
मधुसुरज जयलहरे देडे
कुभास बालमुकुंद लाड्या
(90E2)

खाते क्रमांक -
कुळाचे नांव - खंड -
लिताची लिजबोनी
इतर अधिकार (90E2)

नसन-४
दस्त क्र. (2003/2009)
७५ - ८७

गां. नं. क्र. ७ अ				गां. नं. क्र. १२													
वर्ष	जमीन कसणाऱ्याचे नांव	रीत	हंगाम	पिकाखालील क्षेत्रांचा तपशिल									पडीत पिकास निरूपयोगी जमिनीचा तपशिल		पाणी पुरवठ्याचे साधन	शेरा	
				मिश्र पिकांचे एकूण क्षेत्र			मिश्र पिकातील प्रत्येक पिकांचे क्षेत्र			अ मिश्र पिकांचे क्षेत्र			प्रकार	क्षेत्र			
				५	६	७	८	९	१०	११	१२	१३					१४
१				मि.पी.संकेतांक	जलसिंचित	अजलसिंचित	पिकाचे नांव	जलसिंचित	अजलसिंचित	पिकाचे नांव	जलसिंचित	अजलसिंचित					
२००८ २००९																	



नक्कल फी
अस्सल प्रमाणे खरी नक्कल तयार ता.

5/6 APR 2009

तख्ताची एकलहरे
भा. वि. नाशिक

नक्कल करिता
गां. नं. नं. ७, ७अ, व १२

गांव - एकलदरे
तालुका - नाशिक

भूमापन क्रमांक	हि.क्र.	धारणा प्रकार	गां. नं. क्र. ७	खाते क्रमांक -
3९२+४००+४०१+४०२			भोगवटदाराचे नाव अधुमुदन जयलक्ष्ण दिने मुळास बालमुकुंद लोया (१०६२)	कुळाचे नांव - खंड -
पू. का. क्रमांकांचे स्थानिक नाव	फ्लॉट नं. २२			जिलाधी विलबोली
लागवडी योग्य क्षेत्र	सकल मुळे			इतर अधिकार (१०६२)
	हेक्टर मीटर			
जिरायत	२०-६६			
बागायत	/			
भात शेती				
एकूण-	२०-६६			
पो. ख.	/			
वर्ग (अ)	/			
वर्ग (ब)				
एकूण-	२०-६६			
आकार बिनशेती- जुडे किंवा विशेष	रूपये	पैसे		
आकार पाण्याबाबत-	२	७३		
एकूण-	२	७३		

नसन-४
दस्त क्र. (२०६८)/२००८
४६ - ८७

गां. नं. क्र. ७ अ			गां. नं. क्र. १२														
वर्ष	जमीन कसणाऱ्याचे नांव	रीत हंगाम	पिकाखालील क्षेत्रांचा तपशील									पडीत पिकासु निरूपयोगी जमिनीचा तपशील		पानी पुरवठ्याचे साधन	शेरा		
			मिश्र पिकांचे एकूण क्षेत्र			मिश्र पिकातील प्रत्येक पिकांचे क्षेत्र			अ मिश्र पिकांचे क्षेत्र			प्रकार	क्षेत्र				
			५ मि. पी. संकेतांक	६ जलसिंचित	७ अजलसिंचित	८ पिकाचे नांव	९ जलसिंचित	१० अजलसिंचित	११ पिकाचे नांव	१२ जलसिंचित	१३ अजलसिंचित						
१	२	३	४	५	६	७	८	९	१०	११	१२	१३	१४	१५	१६	१७	
२००८	२००९																



नक्कल फी

अस्सल प्रमाणे खरी नक्कल तयार ता.

६ APR 2009

एकलदरे
श्री. वि. बापिक

नक्कल करिता
गां. न. नं. ७, ७अ, व १२

गांव - एकलहर
तालुका - नाशिक

भूमापन क्रमांक	हि.क्र.	धारणा प्रकार	गां. नं. क्र. ७	खाते क्रमांक -
3२२-४००-४०१-४०२	१०६-१३		भोगवटदाराचे नाव मधुसुदन जयसुखा देडे मुखास बालमुकुंद लोधा (१०६२)	कुळाचे नांव - खंड -
पू. का. क्रमांकांचे स्थानिक नाव	एकूण	मुक्ते		
लागवडी योग्य क्षेत्र	एकर	अस		
	हेक्टर	मिटर		
जिरायत	१०६	१३		
वागायत				
भात शेती				
एकूण	१०६	१३		
पो. ख.				
वर्ग (अ)				
वर्ग (ब)				
एकूण	१०६	१३		
आकार बिनशेती	रूपये	पैसे		
जुडी किंवा विशेष	५	२२		
आकार पाण्याबाबत				
एकूण	५	२२		

निवासी विलडी नी
इतर अधिकार (१०६२)

नसन-४
दस्त क्र. (२०६३/२००९)
४७ - ८७

गां. नं. क्र. ७ अ				गां. नं. क्र. १२													
वर्ष	जमीन कसणाऱ्याचे नांव	रीत	हंगाम	पिकाखालील क्षेत्रांचा तपशिल								पडीत पिकास निरूपयोगी जमिनीचा तपशिल		साधन	शेरा		
				मिश्र पिकांचे एकूण क्षेत्र				मिश्र पिकातील प्रत्येक पिकांचे क्षेत्र				अ मिश्र पिकांचे क्षेत्र				प्रकार	क्षेत्र
				५	६	७	८	९	१०	११	१२	१३	१४				
				मि. पी. संकेतांक	जलसिंचित	अजलसिंचित	पिकाचे नांव	जलसिंचित	अजलसिंचित	पिकाचे नांव	जलसिंचित	अजलसिंचित					
२००८																	
२००९																	



नक्कल फी

अस्सल प्रमाणे खरी नक्कल तयार ता.

6 APR 2009

एकलहर
डॉ. वि. नाशिक

नक्कल करिता
गां. न. नं. ७, ७अ, व १२

गांव - एकलहरे
तालुका - नाशिक

भूमापन क्रमांक	हि.क्र.	धारणा प्रकार	गां. नं. क्र. ७	खाते क्रमांक -
30040091002	20040091002		भोगवटदाराचे नाव	कुळाचे नांव - खंड -
पू. का. क्रमांकाचे स्थानिक नाव	प्लॉट नं. 28		अधुनान अशकूबा देडे	खिवाशी विलडोती
लागवडी योग्य क्षेत्र	एकर	मुठे	मुकराव वाल मुकुंद कोशा	इतर अधिकार 9042
	हेक्टर	असर		
जिरायत	चौरस	मिटर		
बागायत	980	92		
भात शेती				
एकूण-	980	92		
पो. ख.				
वर्ग (अ)				
वर्ग (ब)				
एकूण-	980	92		
आकार बिनशेती-	रूपये	पैसे		
जुडी किंवा विशेष -	8	82		
आकर पाण्याबाबत-				
एकूण-	8	82		

नसन-४
दस्त क्र. (2008/2009)
४८ - ८७

गां. नं. क्र. ७ अ			गां. नं. क्र. १२												
वर्ष	जमीन कसणाऱ्याचे नांव	रीत	पिकाखालील क्षेत्रांचा तपशिल									पडीत पिकास निरूपयोगी जमिनीचा तपशील		पाणी पुरवठ्याचे साधन	शेरा
			मिश्र पिकांचे एकूण क्षेत्र			मिश्र पिकातील प्रत्येक पिकाचे क्षेत्र			अ मिश्र पिकाचे क्षेत्र			प्रकार	क्षेत्र		
			५	६	७	८	९	१०	११	१२	१३				
सि. पी. संकेतांक	जलसिंचित	अजलसिंचित	पिकाचे नांव	जलसिंचित	अजलसिंचित	पिकाचे नांव	जलसिंचित	अजलसिंचित							



नक्कल फी
अस्सल प्रमाणे खरी नक्कल तयार ता.

6 APR 2009

एकलहरे
डा. वि. नाशिक

नक्कल करिता
गां. नं. नं. ७, ७अ, व १२

गांव - एकलहरे
तालुका - खाराडीक

भूमापन क्रमांक	हि.क्र.	धारणा प्रकार	गां. नं. क्र. ७	खाते क्रमांक -
3९९-४४००-४०१-४०२			भोगवटदाराचे नाव	कुळाचे नांव - खंड -
पू. का. क्रमांकांचे स्वातिक नाव	जमीन नं. २५		मधुसुदन त्रयलुका देडे	
लागवडी योग्य क्षेत्र	एकर	मुठे	कुड्यास वाल बुकु ५ खोसा	
	हेक्टर	अस	(१०६२)	जिलाधी विलमोती
जिरायत	चौरस	मिटर		इतर अधिकार (१०६२)
बागायत	७३	२०		
भात शेती				
एकूण	७३	२०		
पो.ख.				
वर्ग (अ)				
वर्ग (ब)				
एकूण	७३	२०		
आकार बिनशेती	रूपये	पैसे		
जुडी किंवा विशेष	२	२०		
आकार पाण्याबाबत				
एकूण	२	२०		

नसन-४
दस्त क्र. (२०६३/२००९)
४९ - ८७

गां. नं. क्र. ७ अ				गां. नं. क्र. १२												
वर्ष	जमीन कसणाऱ्याचे नांव	रीत	हंगाम	पिकाखालील क्षेत्रांचा तपशिल									पडीत पिकास निरूपकोपी जमिनीचा तपशील		पाणी पुरवठ्याचे साधन	शेरा
				मिश्र पिकांचे एकूण क्षेत्र			मिश्र पिकातील प्रत्येक पिकाचे क्षेत्र			अ मिश्र पिकाचे क्षेत्र			प्रकार	क्षेत्र		
				५ मि. पी. संकेतांक	६ जलसिंचित	७ अजलसिंचित	८ पिकाचे नांव	९ जलसिंचित	१० अजलसिंचित	११ पिकाचे नांव	१२ जलसिंचित	१३ अजलसिंचित				
१४	१५	१६	१७													
				जमीन												



नक्कल फी
अस्सल प्रमाणे खरी नक्कल तयार ता.

6 APR 2009

एकलहरे
हा. जि. नाशिक

नक्कल करिता
गां. न. नं. ७, ७अ, व १२

गांव - एकलेश्वर
तालुका - नाशिक

भूमापन क्रमांक	हि.क्र.	धारणा प्रकार	गां. नं. क्र. ७	खाते क्रमांक
302+500+509+502				
भू. का. क्रमांकांचे स्वानिक नाव	प्लॉट नं. 26		भोगवटदाराचे नाव मधुसुरभ त्र्यम्बक दंडे मधुबास बालमधुसुर लोधा (9042)	कुळाचे नांव - खंड -
लागवडी योग्य क्षेत्र	एकत - मुठे	हेक्टर - आर	चौरस मिटर	जिवतानी बिनबोती
जिरायत	63-20			इतर अधिकार (9042)
बागायत				
भात शेती				
एकूण-	63-20			
ले. ख.				
वर्ग (अ)				
वर्ग (ब)				
एकूण-	63-20			
आकार बिनशेती-	रूपये	पैसे		
जुडी किंवा विशेष	2-20			
आकार पाण्याबाबत-				
एकूण-	2-20			

नसन-४
दस्त क्र. (2000/2009)
५० - २७

गां. नं. क्र. ७ अ				गां. नं. क्र. १२													
वर्ष	जमीन कसणाऱ्याचे नांव	रीत	हंगाम	पिकाखालील क्षेत्रांचा तपशिल									पडीत पिकास निरूपयोगी जमिनीचा तपशिल		पानी पुढेकाराचे साधन	शेरा	
				मिश्र पिकांचे एकूण क्षेत्र			मिश्र पिकातील प्रत्येक पिकांचे क्षेत्र			अ मिश्र पिकांचे क्षेत्र			प्रकार	क्षेत्र			
				५ मि. पी. संकेतांक	६ जलसिंचित	७ अजलसिंचित	८ पिकाचे नांव	९ जलसिंचित	१० अजलसिंचित	११ पिकाचे नांव	१२ जलसिंचित	१३ अजलसिंचित					
१																	



नक्कल फी

अस्सल प्रमाणे खरी नक्कल तयार ता.

6 APR 2009

तस्ताजी एकलेश्वर
श. जि. नाशिक

नक्कल करिता
गां. नं. ७, ७अ, व १२

गांव - एकलहरे
तालुका - नाशिक

धूमपान क्रमांक 322-800	हि.क्र. 0+809+802	धारणा प्रकार	गां. नं. क्र. ७	खाते क्रमांक -
पू. का. क्रमांकाचे स्थानिक नाव	प्लॉट नं. 20		भोगवटदाराचे नाव अशुभुदन अशुभुदन देडे अशुभास दातारमुकुंद लोया (9042)	कुळाचे नांव - खंड -
लागवडी योग्य क्षेत्र	एकर	मुठे		
	हेक्टर	अम		
	चौरस	मिटर		
जिरायत	905-00			
बागायत	/			
भात शेती				
एकूण-	905-00			
प्ले. ख.	/			
वर्ग (अ)	/			
वर्ग (ब)	/			
एकूण-	905-00			
आकार बिनशेती-जुडी किंवा विशेष	रूपये	पैसे		
आकार पाण्याबाबत-	3	28		
एकूण-	3	28		

जिल्हाधीन तालुका
इतर अधिकार (9042)

नसन-४
दस्त क्र. (20083/2009)
५७ - २७

गां. नं. क्र. ७ अ				गां. नं. क्र. १२												
वर्ष	जमीन कसणाऱ्याचे नांव	रीत	हंगाम	पिकाखालील क्षेत्रांचा तपशील									पडीत पिकास निरूपयोगी जमिनीचा तपशील		पाणी पुरवठ्याचे साधन	शेरा
				मिश्र पिकांचे एकूण क्षेत्र			मिश्र पिकातील प्रत्येक पिकाचे क्षेत्र			अ मिश्र पिकाचे क्षेत्र			प्रकार	क्षेत्र		
				५ मि. पी. संकेतांक	६ जलसिंचित	७ अजलसिंचित	८ पिकाचे नांव	९ जलसिंचित	१० अजलसिंचित	११ पिकाचे नांव	१२ जलसिंचित	१३ अजलसिंचित				
२००८	२००९															



नक्कल फी
अस्सल प्रमाणे खरी नक्कल तयार ता.

6 APR 2009

तस्मादी एकलहरे
श. वि. नाशिक

नक्कल करिता
गां. नं. ७, ७अ, व १२

गांव - एकलहरी
तालुका - नाशिक

भूमापन क्रमांक	हि.क्र.	धारणा प्रकार
3224500+509+502	25	
पू. का. क्रमांकांचे स्थानिक नाव	जोत 25	
लागवडी योग्य क्षेत्र	एकर	मुठे
	हेक्टर	असर
	चौरस	मिटर
जिरायत	928	90
बागायत	/	/
भात शेती	/	/
एकूण-	928	90
शे. ख.	/	/
वर्ग (अ)	/	/
वर्ग (ब)	/	/
एकूण-	928	90
आकार बिनशेती-	रूपये	पैसे
जुद्धे किंवा विशेष	3	७3
आकार पाण्याबाबत-	/	/
एकूण-	3	७3

गां. नं. क्र. ७
भोगवटदाराचे नाव
अधुसुरन जयहरोता देडे
कुठ्यास कालधुसुरन तोर्या
(9062)

खाते क्रमांक -
कुळाचे नांव - खंड -
लिताची लिबबोरी
इतर अधिकार (9062)

नसन-४
दस्त क्र. (२००९/२००९)
५२ - ८७

गां. नं. क्र. ७ अ				गां. नं. क्र. १२													
वर्ष	जमीन कसणाऱ्याचे नांव	रीत	हंगाम	पिकाखालील क्षेत्रांचा तपशील									पडीत पिकास निरूपयोगी जमिनीचा तपशील		पाणी पुरवठ्याचे साधन	शेत	
				मिश्र पिकांचे एकूण क्षेत्र			मिश्र पिकातील प्रत्येक पिकांचे क्षेत्र			अ मिश्र पिकांचे क्षेत्र			प्रकार	क्षेत्र			
				५ मि. पी. संकेतांक	६ जलसिंचित	७ अजलसिंचित	८ पिकाचे नांव	९ जलसिंचित	१० अजलसिंचित	११ पिकाचे नांव	१२ जलसिंचित	१३ अजलसिंचित					
१	२	३	४	५	६	७	८	९	१०	११	१२	१३	१४	१५	१६	१७	



नक्कल फी

अस्सल प्रमाणे खरी नक्कल तयार ता.

6 APR 2009

एकलहरी एकलहरी
श. वि. दांडेकर

नक्कल करिता
गां. न. नं. ७, ७अ, व १२

गांव - एकलहरे
तालुका - जालना

भूमापन क्रमांक	हि.क्र.	धारणा प्रकार	गां. नं. क्र. ७	खाते क्रमांक
३९९-४००-४०१-४०२	२९९-४०		भोगवटदाराचे नाव मधुसुरन अशुभाजी दे मधुभास लालमुकुंद लोया (१०६२)	कुळाचे नांव - खंड -
पू.क्र. क्रमांकाचे स्थानिक नाव	एकूण	एकूण		जि.ता.सी. निलंबित इतर अधिकार (१०६२)
लागवडी योग्य क्षेत्र	एकर	गुठे		
	हेक्टर	आस		
	चौरस	मिटर		
जिरायत	११६	५०		
बागायत				
भात शेती				
एकूण-	११६	५०		
ल.ख.				
वर्ग (अ)				
वर्ग (ब)				
एकूण-	११६	५०		
आकार विनशेती- जुडी किंवा विशेष - आकार पाण्याबाबत-	रूपये	पैसे		
	३	५०		
एकूण-	३	५०		

नसन-४
दस्त क्र. (२००७/२००९)
५७ - ८७

गां. नं. क्र. ७ अ				गां. नं. क्र. १२														
वर्ष	जमीन कसणाऱ्याचे नांव	रीत	हंगाम	पिकाखालील क्षेत्रांचा तपशिल									पडीत पिकास निरूपयोगी जमिनीचा तपशील		पाणी पुरवठ्याचे साधन	शेरा		
				मिश्र पिकांचे एकूण क्षेत्र			मिश्र पिकातील प्रत्येक पिकाचे क्षेत्र			अ मिश्र पिकाचे क्षेत्र			प्रकार	क्षेत्र				
				५ मि. पी. संकेतांक	जलीसिंचित	अजलीसिंचित	पिकाचे नांव	जलीसिंचित	अजलीसिंचित	पिकाचे नांव	जलीसिंचित	अजलीसिंचित						
१																		
२००८																		
२००९																		



नक्कल फी

अस्सल प्रमाणे खरी नक्कल तयार ता.

6 APR/2009

एकलहरे
श्री. वि. नाथ

नक्कल करिता
गां. न. नं. ७, ७अ, व १२

गांव - सातलहडे
तालुका - वाशिक

भूमापन क्रमांक	हि.क्र.	धारणा प्रकार	गां. नं. क्र. ७	खाते क्रमांक
3004500+5094502				
पू. का. क्रमांकांचे स्थानिक नाव	एकूण क्षेत्र 30		भोगवटदाराचे नाव	कुळाचे नांव
लागवडी योग्य क्षेत्र	एकर	मुंठे	राधुकुंदन जयशंकर देव	खंड
	हेक्टर	अस	कुड्यास तालुकुंदन कोठ्या	
	चौरस	मिटर	(9042)	
जिरायत	920	७६		
बागायत				
भात शेती				
एकूण	920	७६		
पो. ख.				
वर्ग (अ)				
वर्ग (ब)				
एकूण	920	७६		
आकार बिनशेती- जुडी किंवा विशेष	रूपये	पैसे		
आकार पाण्याबाबत	3	८४		
एकूण	3	८४		

जिल्ला निजदोली
इतर अधिकार (9042)

नसून-४
दस्त क्र. (2003/2009)
५४ - ८७

वर्ष	जमीन कसणाऱ्याचे नांव	रीत	हंगाम	पिकाखालील क्षेत्रांचा तपशिल									पडीत पिकास निरूपयोगी जमिनीचा तपशील		पण्णी पुरवठ्याचे साधन	शेरा
				मिश्र पिकांचे एकूण क्षेत्र			मिश्र पिकातील प्रत्येक पिकाचे क्षेत्र			अ मिश्र पिकाचे क्षेत्र			प्रकार	क्षेत्र		
				मि. पी. संकेतांक	जलसिंचित	अजलसिंचित	पिकाचे नांव	जलसिंचित	अजलसिंचित	पिकाचे नांव	जलसिंचित	अजलसिंचित				
				५	६	७	८	९	१०	११	१२	१३	१४	१५	१६	१७



नक्कल फी

अस्सल प्रमाणे खरी नक्कल तयार ता.

6 APR 2009

श. वि. नाथक

नक्कल करिता
गां. नं. ७, ७अ, व १२

गांव - पिनास
तालुका - हिंगाजूर

भूमापन क्रमांक ३९९+४००+४०१+४०२	हि.क्र. जं. नं. ३१	धारणा प्रकार	गां. नं. क्र. ७	खाते क्रमांक -
पू. का. क्रमांकांचे स्थानिक नाव	लागवडी योग्य क्षेत्र	एकर गुटे हेक्टर अर चौरस मिटर	भोगवटदाराचे नाव <u>कमलेश्वर कालमुकुंद लोशा</u> <u>कमलेश्वर कालमुकुंद लोशा</u> १०६२	कुळाचे नांव - खंड
जिरायत	एकूण -	२६-५०		इतर अधिकार १०६२
बागायत		/		
भात शेती		/		
ने. ख.		/		
वर्ग (अ)		/		
वर्ग (ब)		/		
एकूण -		२६-५०		
आकार बिनशेती- जुडी किंवा विशेष	एकूण -	२-२०		
आकार पाण्याबाबत-		/		
एकूण -		२-२०		

नसन-४
दस्त क्र. (२०७०/२००९)
४५-८७

वर्ष	जमीन कसणाऱ्याचे नांव	रीत	हंगाम	पिकाखालील क्षेत्रांचा तपशील									पडीत पिकास निरूपयोगी जमिनीचा तपशील	शेरा	
				मिश्र पिकांचे एकूण क्षेत्र			मिश्र पिकातील प्रत्येक पिकांचे क्षेत्र			अ मिश्र पिकांचे क्षेत्र					
				५ मि. पी. संकेतांक	जलसिंचित	अजलसिंचित	पिकाचे नांव	जलसिंचित	अजलसिंचित	पिकाचे नांव	जलसिंचित	अजलसिंचित			प्रकार
१															



नक्कल फी

अस्सल प्रमाणे खरी नक्कल तयार ता.

6 APR 2009

तपशील एकराबद्द
४, डि. वासिष्ठ

नक्कल करिता
गां. न. नं. ७, ७अ, व १२

गांव - एकलवडे
तालुका - जयशंकर

भूमापन क्रमांक	हि.क्र.	धारणा प्रकार	गां. नं. क्र. ७	खाते क्रमांक -
322450048094802			भोगवटदाराचे नाव बसुमुंदन मधुसूदन देव बसुबाब बाळमुंदन मोबा १०६२	कुळाचे नांव - खंड -
पू. का. क्रमांकाचे स्थानिक नाव	प्लॉट नं. 33			जि.ता.सी. लि. नं. १०६२
लागवडी योग्य क्षेत्र	एकूण - १४६.७५	एकूण - १४६.७५		इतर अधिकार १०६२
जिरायत				
बागायत				
भात शेती				
पो. ख.				
वर्ग (अ)				
वर्ग (ब)				
आकार बिनशेती- जुडी किंवा विशेष- आकर पाण्याबाबत-	एकूण - ४-४१			

नसम-४
दस्त क्र. (2083/2009)
५९ - ६७

गां. नं. क्र. ७ अ				गां. नं. क्र. १२												
वर्ष	जमीन कसणाऱ्याचे नांव	रीत	हंगाम	पिकाखालील क्षेत्रांचा तपशिल									पडीत पिकास निरूपयोगी जमिनीचा तपशिल		पाणी पुरवठ्याचे साधन	इतर
				मिश्र पिकांचे एकूण क्षेत्र			मिश्र पिकातील प्रत्येक पिकाचे क्षेत्र			अ मिश्र पिकाचे क्षेत्र			प्रकार	क्षेत्र		
				मि. पी. संकेतांक	जलसिंचित	अजलसिंचित	पिकाचे नांव	जलसिंचित	अजलसिंचित	पिकाचे नांव	जलसिंचित	अजलसिंचित				
१	२	३	४	५	६	७	८	९	१०	११	१२	१३	१४	१५	१६	१७



नक्कल फी
अस्सल प्रमाणे खरी नक्कल तयार ता.

६ APR 2009

सहाय्यी एकलवडे
डा. वि. नाथ

नक्कल करिता
गां. न. नं. ७, ७अ, व १२

गांव - एकलुडे
तालुका - नशिक

भूमापन क्रमांक	हि.क्र.	धारणा प्रकार	गां. नं. क्र. ७	खाते क्रमांक -
२९९४७००४७०१४७०२			भोगवटदाराचे नाव बसुमुदल मंत्रालय देदे कुठ्याव ताल मुकुंद लोया	कुळाचे नांव - खंड -
भू.कां.क्रमांकाचे स्थानिक नाव	३४			विवाची शिल्पोली
लागवडी योग्य क्षेत्र	एकर	मुठे		इतर अधिकार १०६२
	इकर	आर		
	चौरस	मिटर		
जिरायत	११६	५०		
बागायत	/	/		
भात शेती				
एकूण-	११६	५०		
ख.				
वर्ग (अ)				
वर्ग (ब)				
एकूण-	११६	५०		
आकार बिनशेती- जुडी किंवा विशेष	रूपये	पैसे		
आकार पाण्याबाबत	३	५०		
एकूण-	३	५०		

नसन-४
दस्त क्र. (२००३/२००९)
५७ - ६७

गां.नं. क्र. ७ अ		गां.नं. क्र. १२														
वर्ष	जमीन कसणाऱ्याचे नांव	रीत	हंगाम	पिकाखालील क्षेत्रांचा तपशील									पडीत पिकास निरूपयोगी जमिनीचा तपशील		पाणी पुरवठ्याचे साधन	शेरा
				मिश्र पिकाचे एकूण क्षेत्र	मिश्र पिकातील प्रत्येक पिकाचे क्षेत्र			अ मिश्र पिकाचे क्षेत्र			प्रकार	क्षेत्र				
				संकेतांक	जलसिंचित	अजलसिंचित	पिकाचे नांव	जलसिंचित	अजलसिंचित	पिकाचे नांव	जलसिंचित	अजलसिंचित	१४	१५	१६	१७
१																
२																
३																
४																
५																
६																
७																
८																
९																
१०																
११																
१२																
१३																
१४																
१५																
१६																
१७																



नक्कल फी
अस्सल प्रमाणे खरी नक्कल तयार ता.

६ APR 2009

एकलुडे
ना. वि. नाशिक

नक्कल करिता
गां. नं. ७, ७अ, व १२

गांव - एकरासहे
तालुका - अरसोड

भूमापन क्रमांक	हि.क्र.	धारणा प्रकार	गां. नं. क्र. ७	खाते क्रमांक
322-1800-1800-1802	34		भोगवटदाराचे नाव अशुभुदन अशुभुदन दे अशुभुदन अशुभुदन दे	
भू. मा. क्रमांकाचे स्थानिक नाव	एकरासहे			कुळाचे नांव - खंड -
लागवडी योग्य क्षेत्र	एकरासहे	गुटे		
	इकरासहे	आस		
	चौरस	मिटर		
जिरायत	928-90			
बागायत	/			
भात शेती	/			
एकूण-	928-90			
ख.	/			
वर्ग (अ)	/			
वर्ग (ब)	/			
एकूण-	928-90			
आकार बिनशेती-	रूपये	पैसे		
जुद्धे किंवा विशेष	3	७3		
आकार पाण्याबाबत-	/			
एकूण-	3-७3			

नसन-४
दस्त क्र. (2008/2009)
५८ - ८७

गां. नं. क्र. ७ अ				गां. नं. क्र. १२												
वर्ष	जमीन कसणाऱ्याचे नांव	रीत	हंगाम	पिकाखालील क्षेत्रांचा तपशील									पडीत पिकास निरूपयोगी जमिनीचा तपशील		पानी पुरवठ्याचे साधन	शेरा
				मिश्र पिकांचे एकूण क्षेत्र			मिश्र पिकातील प्रत्येक पिकांचे क्षेत्र			अ मिश्र पिकांचे क्षेत्र			प्रकार	क्षेत्र		
				५	६	७	८	९	१०	११	१२	१३				
१	२	३	४	जलसिंचित	अजलसिंचित	पिकाचे नांव	जलसिंचित	अजलसिंचित	पिकाचे नांव	जलसिंचित	अजलसिंचित					
२००८	२००९															



नक्कल फी

असल प्रमाणे खरी नक्कल तयार ता.

6 APR 2009

तलाठी एकरासहे
हा. वि. वाशिक

नक्कल करिता
गां. न. नं. ७, ७अ, व १२

गांव ~~सातगाव~~
तालुका ~~नाशिक~~

भूमापन क्रमांक	हि.क्र.	धारणा प्रकार	गां. नं. क्र. ७	खाते क्रमांक
3446004501502	3446004502			
भू. का. क्रमांकाचे स्थानिक नाव	भोगवटदाराचे नाव			कुळाचे नाव
लागवडी योग्य क्षेत्र	स्कत	गुठे	राधुसुंदल अग्रहण देडे	खंड
	हेक्टर	असर	सुधास काळसुंदल लोधा	
जिरायत	चौरस	मिटर	9042	जिलासी बिलबेती
बागायत	954-92			इतर अधिकार 9042
भात शेती				
एकूण	954-92			
पो. ख.				
वर्ग (अ)				
वर्ग (ब)				
एकूण	954-92			
आकार बिनशेती	रूपये	चैसे		
जुडी किंवा विशेष	5	54		
आकार पाण्याबाबत				
एकूण	5	54		

नसन-४
दस्त क्र. (2008/2009)
५९ — ८७

वर्ष	जमीन कसणाऱ्याचे नांव	रीत	हंगाम	पिकाखालील क्षेत्रांचा तपशील									पडीत पिकास निरूपयोगी जमिनीचा तपशील	पानी पुरवठ्याचे साधन	शेरा	
				मिश्र पिकांचे एकूण क्षेत्र			मिश्र पिकातील प्रत्येक पिकांचे क्षेत्र			अ मिश्र पिकांचे क्षेत्र						
				५	६	७	८	९	१०	११	१२	१३				१४
2007																
2008																



नक्कल फी
अस्सल प्रमाणे खरी नक्कल तयार ता. 6 APR/2009

सातगाव
नाशिक

नक्कल करिता
गां. न. नं. ७, ७अ, व १२

गांव - एकलहरे
तालुका - नाशिक

धूमपान क्रमांक	हि.क्र.	धारणा प्रकार	गां. नं. क्र. ७	खाते क्रमांक
३९९४४००४४०१४४०२			भोगवटदाराचे नाव	
पू.बा. क्रमांकाचे स्वामिक नाव	जमीन नं. ३७		भगुमुंदल जमलहरे देडे	कुळाचे नांव - खंड -
लागवडी योग्य क्षेत्र	एकर	मुठे	मुकरास कालमुकुंद लोत्रा	
	इक्य	आर		
	चौरस	मिटर		
जिरायत	१४३	१५		
बागायत				
भात शेती				
एकूण-	१४३	१५		
ख.				
वर्ग (अ)				
वर्ग (ब)				
एकूण-	१४३	१५		
आकार बिनशेती-	रूपये	पैसे		
जुडी किंवा विशेष	४	३०		
आकार पाण्याबाबत-				
एकूण-	४	३०		

नसन-४
दस्त क्र. (२००८/२००९)
९० - ८७

बिताही लिलबोमी
इतर अधिकार १०९२

गां.नं. क्र. ७ अ				गां.नं. क्र. १२												
वर्ष	जमीन कसणाऱ्याचे नांव	रीत	हंगाम	पिकाखालील क्षेत्रांचा तपशील									पडीत पिकास निरूपयोगी जमिनीचा तपशील			शेरा
				मिश्र पिकांचे एकूण क्षेत्र			मिश्र पिकातील प्रत्येक पिकाचे क्षेत्र			अ मिश्र पिकाचे क्षेत्र			प्रकार		क्षेत्र	
				मि.पी.संकेतांक	जलसिंचित	अजलसिंचित	पिकाचे नांव	जलसिंचित	अजलसिंचित	पिकाचे नांव	जलसिंचित	अजलसिंचित	प्रकार	क्षेत्र		
५	६	७	८	९	१०	११	१२	१३	१४	१५	१६	१७				



नक्कल फी

अस्सल प्रमाणे खरी नक्कल तयार ता.

6 APR 2009

तस्माही एकलहरे
प्र. जि. नाशिक

नकल करिता

श्री. ल. ल. ल. ७, ७३१, व १२

गाव - लखमरुद
तालिका - लखमरुद

खाले क्रमांक -

कुळाचे नाव - लड -

श्रीगवदराव नाव
श्रीगवदराव अण्णल्लो ६३
अण्णल्लो अण्णल्लो ६३

१०६२

पोस्टाची लिखाण
इतर अधिकार १०६२

नमन-४
दस्तावेज क्र. (१०६२/२००९)

प्राधान क्रमांक
दि.क्र. प्रकाश
३६२४२००१२०१४२०२

श्री. ल. ल. ल. ७, ७३१, व १२
श्रीगवदराव नाव

लागवडी प्राधान क्षेत्र
प्राधान - १००-५६
भागवत -
भागवती -

नं. ख.
प्रा. (अ)
प्रा. (ब)
एकूण - १००-५६

एकूण - ३-०२
प्राधान - १००-५६
भागवत -
भागवती -
प्रा. (अ)
प्रा. (ब)
एकूण - १००-५६
आकार विदेशी -
पुढील विदेशी -
अवकाश प्राप्त -
एकूण - ३-०२

गा. नं. क्र. ७ अ

गा. नं. क्र. १२

पिकाखालील क्षेत्राचा नपशा
पहिले पिकास
निकषयाने
अभिनीचा
नपशास

१ मि. पी. संकेतांक
२ जलसिंचित
३ अजलसिंचित
४ पिकाचे नांव
५ जलसिंचित
६ अजलसिंचित
७ पिकाचे नांव
८ जलसिंचित
९ अजलसिंचित
१० पिकाचे नांव
११ जलसिंचित
१२ अजलसिंचित
१३ प्रकार
१४ क्षेत्र
१५ पिकाचे नांव
१६ पिकाचे नांव
१७ पिकाचे नांव



नकल की

असलेला प्रमाण खाली नकल तयार वा.

APR 6 2009

श्री. ल. ल. ल. ७, ७३१, व १२

नक्कल करिता
गां. नं. ७, ७अ, व १२

गांव एकलहडे
तालुका ठाणे

भूमापन क्रमांक	हि.क्र.	धारणा प्रकार	गां. नं. क्र. ७	खाते क्रमांक
322150	0475094702		भोगवटदाराचे नाव	
भू.का.क्रमांकांचे स्थानिक नाव	प्लॉट नं. 3C		प्रसुभुदन अत्रवृधना दे	कुळाचे नांव - खंड
लागवडी योग्य क्षेत्र	एकर - मुठे		कुंधरास कालभुंके 4 लोखा	
	हेक्टर - आर		(9042)	जि.ता.सी. विल.सी.नी
	चौरस मिटर			इतर अधिकार (9042)
जिरायत	983-94			
बागायत	/			
भात शेती	/			
एकूण-	983-94			
मो. ख.	/			
वर्ग (अ)	/			
वर्ग (ब)	/			
एकूण-	983-94			
आकार बिनशेती-	रूपये	पैसे		
जुडी किंवा विशेष	8	30		
आकर पाण्याबाबत-	/	/		
एकूण-	8	30		

नसन-४
दस्त क्र. (2043/2009)
९२ — ८७

गां. नं. क्र. ७ अ			गां. नं. क्र. १२												
वर्ष	जमीन कसणाऱ्याचे नांव	रीत	पिकाखालील क्षेत्रांचा तपशिल									पडीत पिकास निरूपयोगी जमिनीचा तपशील		प्राणी पुस्तकाचे साधन	शेरा
			मिश्र पिकांचे एकूण क्षेत्र			मिश्र पिकातील प्रत्येक पिकांचे क्षेत्र			अ मिश्र पिकांचे क्षेत्र			प्रकार	क्षेत्र		
			५. मि. पी. संकेतांक	६. जलसिंचित	७. अजलसिंचित	८. पिकाचे नांव	९. जलसिंचित	१०. अजलसिंचित	११. पिकाचे नांव	१२. जलसिंचित	१३. अजलसिंचित				
२००८															



नक्कल फी

अस्सल प्रमाणे खरी नक्कल तयार ता.

16 APR 2009

एकलहडे
ठा. जि. वा. वि.

नक्कल करिता
गां. नं. ७, ७अ, व १२

गांव - एकलहरे
तालुका - जयशिल्प

भूमापन क्रमांक	हि.क्र.	धारणा प्रकार	गां. नं. क्र. ७
322480048094802	32	32	भोगवटदाराचे नाव बसुमुंदन अश्वकुंदे बसुबाबू एपलमुंदुद लोब्या 9062
भू. का. क्रमांकांचे स्थानिक नाव	एकर	मुठे	
लागवडी योग्य क्षेत्र	हेक्टर	आर	
	चौरस	मिटर	
जिरायत	993	04	
बागायत			
भात शेती			
एकूण-	993	04	
ख.			
वर्ग (अ)			
वर्ग (ब)			
एकूण-	993	04	
आकार बिनशेती- जुष्टी किंवा विशेष	रूपये	पैसे	
आकार पाण्याबाबत-	3	80	
एकूण-	3	80	

खाते क्रमांक -
कुळाचे नांव - खंड -
बिताही बिनशेती
इतर अधिकार 9062

नसन-४
दस्त क्र. (2023/2009)
६७ - ८७

गां. नं. क्र. ७ अ				गां. नं. क्र. १२												
वर्ष	जमीन कसणाऱ्याचे नांव	रीत	हंगाम	पिकाखालील क्षेत्रांचा तपशील									पडीत पिकास निरूपयोगी जमिनीचा तपशील		पाणी पुरवठ्याचे साधन	शेरा
				मिश्र पिकांचे एकूण क्षेत्र			मिश्र पिकातील प्रत्येक पिकांचे क्षेत्र			अ मिश्र पिकांचे क्षेत्र			प्रकार	क्षेत्र		
				जलसिंचित	अजलसिंचित	पिकाचे नांव	जलसिंचित	अजलसिंचित	पिकाचे नांव	जलसिंचित	अजलसिंचित					
१				६	७	८	९	१०	११	१२	१३	१४	१५	१६	१७	



2009
2009

नक्कल फी

अससल प्रमाणे खरी नक्कल तयार ता.

2/6 APR 2009

तस्मादी एकलहरे
डा. वि. वासि

नक्कल करिता
गां. नं. ७, ७अ, व १२

गांव - एकलहरे
तालुका - ह्याडिक

भूमापन क्रमांक	हि.क्र.	धारणा प्रकार	गां. नं. क्र. ७	खाते क्रमांक -
3004500+509+502			भोगवटदाराचे नाव	
पू.क्र. क्रमांकाचे स्थानिक नाव	एकलहरे	४९	अधुनिक अर्थसूचना देणे	कुळाचे नांव - खंड -
लागवडी योग्य क्षेत्र	एकर	मुळे	अधुनिक अर्थसूचना देणे	
	हेक्टर	आम		
	चौरस	मिटर		
जिरायत		८९-२९		
बागायत		/		
भात शेती		/		
एकूण-		८९-२९		
ख.		/		
वर्ग (अ)		/		
वर्ग (ब)		/		
एकूण-		८९-२९		
आकार विनशेती-	रूपये	पैसे		
जुडी किंवा विशेष	२	५९		
आकार पाण्याबाबत-		/		
एकूण-	२	५९		

निकाशी तिलको
इतर अधिकार १०६२

नसन-४
दस्त क्र. (२०८०/२००९)
४५ - ८७

गां. नं. क्र. ७ अ				गां. नं. क्र. १२														
वर्ष	जमीन कसणाऱ्याचे नांव	रीत	हंगाम	पिकाखालील क्षेत्रांचा तपशील									पडीत पिकास निरूपयोगी जमिनीचा तपशील			पार्श्व पुलक्याचे साधन	शेरा	
				मिश्र पिकांचे एकूण क्षेत्र			मिश्र पिकातील प्रत्येक पिकांचे क्षेत्र			अ मिश्र पिकांचे क्षेत्र			प्रकार	क्षेत्र	पार्श्व पुलक्याचे साधन			शेरा
				५ मि. मी. संकेतांक	६ जलसिंचित	७ अजलसिंचित	८ पिकाचे नांव	९ जलसिंचित	१० अजलसिंचित	११ पिकाचे नांव	१२ जलसिंचित	१३ अजलसिंचित						
२००८	२००९																	



नक्कल फी
अस्सल प्रमाणे खरी नक्कल तयार ता.

6 APR 2009

एकलहरे
डा. वि. नाथिक

नक्कल करिता
गां. नं. ७, ७अ, व १२

गांव - एकलहरे
तालुका - धरगड

भूमापन क्रमांक	हि.क्र.	धारणा प्रकार	गां. नं. क्र. ७	खाते क्रमांक
322480048094802	४२		भोगवटदाराचे नाव ब्रह्मकुंदन जयसुंदर सुधास काळसुंदर लोधा (१०६२)	कुळाचे नांव - खंड -
भू. का. क्रमांकांचे स्थानिक नाव	४२			जिल्हाधी बिबलडीची इतर अधिकार (१०६२)
लागावडी योग्य क्षेत्र	एक - मुळे			
	इक्य - अम			
	चौस - मिटर			
जिरायत	२३ - २४			
बागायत	/			
भात शेती	/			
एकूण -	२३ - २४			
१. ख.	/			
वर्ग (अ)	/			
वर्ग (ब)	/			
एकूण -	२३ - २४			
आकार बिनशेती -	रूपये	पैसे		
जुडी किंवा विशेष -	० - ८२			
आकार पाण्याबाबत -	/			
एकूण -	० - ८२			

नसन-४
दस्त क्र. (२०६०/२००९)
२६ - २७

गां. नं. क्र. ७ अ		गां. नं. क्र. १२												
वर्ष	जमीन कसणाऱ्याचे नाव	पिकाखालील क्षेत्रांचा तपशील									पडीत पिकास निरूपयोगी जमिनीचा तपशील		पानी पुरवठ्याचे साधन	शेता
		मिश्र पिकांचे एकूण क्षेत्र			मिश्र पिकातील प्रत्येक पिकांचे क्षेत्र			अ मिश्र पिकांचे क्षेत्र						
१	जमीन कसणाऱ्याचे नाव	५ मि. पी. संकेतांक	६ जलसिंचित	७ अजलसिंचित	८ पिकाचे नांव	९ जलसिंचित	१० अजलसिंचित	११ पिकाचे नांव	१२ जलसिंचित	१३ अजलसिंचित	१४ प्रकार	१५ क्षेत्र	१६	१७
२००८														
२००९														



नक्कल फी
अस्सल प्रमाणे खरी नक्कल तयार ता.

6 APR 2009

एकलहरे
डा. वि. बापट

नक्कल करिता
गां. न. नं. ७, ७अ, व १२

गांव - एकलहरे
तालुका - धारवाडी

भूमापन क्रमांक	हि.क्र.	धारणा प्रकार	गां. नं. क्र. ७
32248004809+802			
पू.का.क्रमांक/स्थानिक नाव	प्लॉट नं.		
	४४		
लागवडी योग्य क्षेत्र	एकर	मुठे	
	हेक्टर	आस्	
	चौरस	मिटर	
जिरायत	१४३-१५		
बागायत	/		
भात शेती			
एकूण-	१४३-१५		
ख.			
वर्ग (अ)	/		
वर्ग (ब)			
एकूण-	१४३-१५		
आकार बिनशेती-	रूपये	पैसे	
जुळी किंवा विशेष	४	१३	
आकार पाण्याबाबत-	/		
एकूण-	४	१३	

खाते क्रमांक -
कुळाचे नांव - खंड -
नितारी लिपिकी
इतर अधिकार १०६२

नसन-४
दस्त क्र. (२०६७/२००९)
९७ - ८७

गां. नं. क्र. ७ अ				गां. नं. क्र. १२													
वर्ष	जमीन कसणाऱ्याचे नांव	रीत	हंगाम	पिकाखालील क्षेत्रांचा तपशिल									पडीत पिकास निरूपयोगी जमिनीचा तपशिल		शेरा		
				मिश्र पिकांचे एकूण क्षेत्र			मिश्र पिकातील प्रत्येक पिकाचे क्षेत्र			अ मिश्र पिकाचे क्षेत्र			प्रकार	क्षेत्र			
				५ मि.पी.संकेतांक	६ जलसिंचित	७ अजलसिंचित	८ पिकाचे नांव	९ जलसिंचित	१० अजलसिंचित	११ पिकाचे नांव	१२ जलसिंचित	१३ अजलसिंचित					
२००८																	
२००९																	



नक्कल फी
अस्सल प्रमाणे खरी नक्कल तयार ता.

६ APR 2009

एकलहरे
डा. वि. वासव

नक्कल करिता
गां. न. नं. ७, ७अ, व १२

गांव - रामनेर
तालुका - जयशंकर

भूमापन क्रमांक	हि.क्र.	धारणा प्रकार	गां. नं. क्र. ७	खाते क्रमांक -
300450045014502	1045014502		भोगवटदाराचे नाव	
पू. का. क्रमांक/स्थानिक नाव	जकार नं.		बसुमुकुंद अश्वकुल देडे	कुळाचे नांव - खंड -
लागवडी योग्य क्षेत्र	एकर	गुठे	बसुबाबू शांतमुकुंद कोश्या	
	हेक्टर	आर	9082	
जिरायत	चौरस	मिटर		इतर अधिकार 9082
बागायत	983-94			
भात शेती				
एकूण-	983-94			
गे. ख.				
वर्ग (अ)				
वर्ग (ब)				
एकूण-	983-94			
आकार बिनशेती-	रुपये	पैसे		
जुडी किंवा विशेष	8	93		
आकार पाण्याबाबत				
एकूण-	8	93		

नसन-४.
दस्त क्र. (2008/2009)
९८ — ८७

गां. नं. क्र. ७ अ		गां. नं. क्र. १२														
वर्ष	जमीन कसणाऱ्याचे नांव	रीत	हंगाम	पिकाखालील क्षेत्रांचा तपशील									पडीत पिकास निरूपयोगी जमिनीचा तपशील		पाणी पुरवठ्याचे साधन	शेरा
				मिश्र पिकांचे एकूण क्षेत्र			मिश्र पिकातील प्रत्येक पिकाचे क्षेत्र			अ मिश्र पिकाचे क्षेत्र						
				५ सि. पी. संकेतांक	६ जलसिंचित	७ अजलसिंचित	८ पिकाचे नांव	९ जलसिंचित	१० अजलसिंचित	११ पिकाचे नांव	१२ जलसिंचित	१३ अजलसिंचित	१४ प्रकार	१५ क्षेत्र		
१	बसुबाबू शांतमुकुंद कोश्या															



नक्कल फी
अस्सल प्रमाणे खरी नक्कल तयार ता.

६ APR 2009

सहाय्यी एकलक्ष
डा. वि. नाथिक

नक्कल करिता
गां. न. नं. ७, ७अ, व १२

गांव - खोसले
तालुका - जयशंकर

भूमापन क्रमांक	हि.क्र.	धारणा प्रकार
382480048094802		
भू.का. क्रमांकांचे स्वास्तिक नाव	जयशंकर ४६	
लागवडी योग्य क्षेत्र	एकर	गुठे
	हेक्टर	अस
	चौरस	मिटर
जिरायत	954-92	
बागायत	/	
भात शेती	/	
एकूण	954-92	
वर्ग (अ)	/	
वर्ग (ब)	/	
एकूण	954-92	
आकार विनशेती	रूपये	पैसे
जुळी किंवा विशेष	५	५५
आकार पाण्याबाबत	/	
एकूण	५	५५

गां. नं. क्र. ७
भोगवटदाराचे नाव
मधुसुदन अच्युतदास
मधुसुदान काक मधुसुदन लोव्या
9062

खाते क्रमांक -
कुळाचे नांव - खंड -
इतर अधिकार
विवाही कि वडी
9062

नसन-४
दस्त क्र. (2008/2009)
६९ - ८७

गां. नं. क्र. ७ अ				गां. नं. क्र. १२												
वर्ष	जमीन कसणाऱ्याचे नाव	पिकाखालील क्षेत्रांचा तपशील										पडीत पिकास निरूपयोगी जमिनीचा तपशील		पानी पुढेव्याचे साधन	शेरा	
		मिश्र पिकांचे एकूण क्षेत्र		मिश्र पिकातील प्रत्येक पिकांचे क्षेत्र				अ मिश्र पिकांचे क्षेत्र				प्रकार	क्षेत्र			
		संकेतांक	जलसिंचित	अजलसिंचित	पिकाचे नांव	जलसिंचित	अजलसिंचित	पिकाचे नांव	जलसिंचित	अजलसिंचित	प्रकार	क्षेत्र	१४	१५	१६	१७
२००८	जयशंकर															
२००९																



नक्कल फी
अस्सल प्रमाणे खरी नक्कल तयार ता.

76 APR 2009

जयशंकर एकलव्य
डा. वि. बाबिक

नक्कल करिता
गां. न. नं. ७, ७अ, व १२

गांव - एकवडे
तालुका - नाशिक

भूमापन क्रमांक	हि.क्र.	धारणा प्रकार	गां. नं. क्र. ७	खाते क्रमांक
322+600+609+602	एकतरे	४७	भोगवटदाराचे नाव मधुसुरन त्रयलुका देडे मुखास लालसुकुंद लोखा	कुळाचे नांव - खंड -
पू. का. क्रमांकांचे स्थानिक नाव	एकर	गुठे		जिलाधी विलंबोती
लागवडी योग्य क्षेत्र	हेक्टर	आर		इतर अधिकार
	चौरस	मिटर	१०६२	१०६२
जिरायत	२७३	४२		
बागायत				
भात शेती				
एकूण-	२७३	४२		
पो. ख.				
वर्ग (अ)				
वर्ग (ब)				
एकूण-	२७३	४२		
आकार विनशेती-	रूपये	पैसे		
जुडी किंवा विशेष	८	२१		
आकार पाण्याबाबत-				
एकूण-	८	२१		

नसन-४
दस्त क्र. (२०९३/२००९)
७० - ८७

गां. नं. क्र. ७ अ		गां. नं. क्र. १२														
		पिकाखालील क्षेत्रांचा तपशिल										पडीत पिकास निरूपयोगी जमिनीचा तपशिल				
वर्ष	जमीन	मिश्र पिकांचे एकूण क्षेत्र		मिश्र पिकातील प्रत्येक पिकांचे क्षेत्र				अ मिश्र पिकांचे क्षेत्र				प्रकार		पानी पुढल्याचे साधन	शेरा	
		जलसिंचित	अजलसिंचित	पिकाचे नांव	जलसिंचित	अजलसिंचित	पिकाचे नांव	जलसिंचित	अजलसिंचित	प्रकार	क्षेत्र					
२००८																
२००९																



नक्कल फी

अस्सल प्रमाणे खरी नक्कल तयार ता.

E/6 APR 2009

(Signature)
एकवडे
डा. वि. नाथिक

नक्कल करिता
गां. नं. नं. ७, ७अ, व १२

गांव - रुक्मिणी
तालुका - हवेली

भूमापन क्रमांक	हि.क्र.	धारणा प्रकार	गां. नं. क्र. ७	खाते क्रमांक
६२२ + ६०० + ६०१ + ६०२			भोगवटदाराचे नाव मधुसुदन अय्यरुखे दंडे मुन्नास काळमुंमुं लोधा	कुळाचे नांव - खंड -
वृ. का. क्रमांकांचे स्वातिक नाव	एकर	गुठे		जिलाची लि.नं. ७०६२
लागवडी योग्य क्षेत्र	हेक्टर	आर		इतर अधिकार ७०६२
जिरायत	चौरस	मिटर		
बागायत	१८२	१३		
भात शेती				
एकूण	१८२	१३		
पो. ख.				
वर्ग (अ)				
वर्ग (ब)				
एकूण	१८२	१३		
आकार बिनशेती- जुडी किंवा विशेष	रूपये	पैसे		
आकार पाण्याबाबत	५	५५		
एकूण	५	५५		

नसम-४
दस्त क्र. (२०८३/२००९)
७१ - ८७

गां. नं. क्र. ७ अ		गां. नं. क्र. १२												
वर्ष	जमीन कसणाऱ्याचे रीत हंगाम	पिकाखालील क्षेत्रांचा तपशील									पडीत पिकास निरूप्येगी जमिनीचा तपशील		पार्णी पुरवठ्याचे साधन	शेरा
		मिश्र पिकांचे एकूण क्षेत्र			मिश्र पिकातील प्रत्येक पिकाचे क्षेत्र			अ मिश्र पिकाचे क्षेत्र						
		मि.पी. संकेतांक	जलसिंचित	अजलसिंचित	पिकाचे नांव	जलसिंचित	अजलसिंचित	पिकाचे नांव	जलसिंचित	अजलसिंचित	प्रकार	क्षेत्र		
२००८														
२००९														



नक्कल फी
अस्सल प्रमाणे खरी नक्कल तयार ता.

6 APR 2009

(Signature)
सहाय्यी एकलक्ष
का. वि. दाधिक

नक्कल करिता
गां. नं. नं. ७, ७अ, व १२

गांव - एकलहरे
तालुका - नाशिक

भूमापन क्रमांक	हि.क्र.	धारणा प्रकार	गां. नं. क्र. ७
3२२-४६००+६०१+६०२	१८२-९३	मुंठे	भोगवटदाराचे नाव बापुसुदन प्रबुल्लो दे मुंठ्यास कालमुकुंद लोया
दू.क्र. क्रमांकचे स्थानिक नाव	१८२-९३	मुंठे	१०६२
लागवडी योग्य क्षेत्र	एकूण - १८२-९३	मुंठे	
		मुंठे	
		मुंठे	
जिरायत		मुंठे	
बागायत		मुंठे	
भात शेती		मुंठे	
एकूण -	१८२-९३	मुंठे	
पो.ख.		मुंठे	
वर्ग (अ)		मुंठे	
वर्ग (ब)		मुंठे	
एकूण -	१८२-९३	मुंठे	
आकार विनशेती -	रुपये ५	पैसे ५५	
जुडी किंवा विशेष -			
आकार पाण्याबाबत -			
एकूण -	५	५५	

खाते क्रमांक -
कुळाचे नांव - खंड -
जिल्हाधीन जिल्हाधीनी
इतर अधिकार १०६२

नसन-४
दस्त.क्र. (२०१३/२००९)
७२ - ५७

गां.नं. क्र. ७ अ				गां.नं. क्र. १२												
वर्ष	जमीन कसणाऱ्याचे नांव	रीत	हंगाम	पिकाखालील क्षेत्रांचा तपशिल									पडीत पिकास निरूपयोगी जमिनीचा तपशिल		पानी पुरवठ्याचे साधन	शेरा
				मिश्र पिकांचे एकूण क्षेत्र			मिश्र पिकातील प्रत्येक पिकाचे क्षेत्र			अ मिश्र पिकाचे क्षेत्र			प्रकार	क्षेत्र		
				जलसिंचित	अजलसिंचित	पिकाचे नांव	जलसिंचित	अजलसिंचित	पिकाचे नांव	जलसिंचित	अजलसिंचित					
१				५	७	८	९	१०	११	१२	१३	१४	१५	१६	१७	



नक्कल फी

अस्सल प्रमाणे खरी नक्कल तयार ता.

6 APR 2009

तस्ताही एकलहरे
ना. वि. नाशिक

नक्कल करिता
गां. न. नं. ७, ७अ, व १२

गांव - एकलहरे
तालुका - जिल्हा

भूमापन क्रमांक 3824	हि.क्र. 50045094602	धारणा प्रकार 90	गां. नं. क्र. ७	खाते क्रमांक -
भू. का. क्रमांकांचे स्वातिक नाव	प्रकार नं. ५०	एकार गुठे	भोगवटदाराचे नाव मधुसुदन जयसिंग दंडे	कुळाचे नांव - खंड -
लागवडी योग्य क्षेत्र	एकार	गुठे	मुंबरास खात नं. ५६ कोशा (१०६२)	जिल्हा नसनी लिहासोनी
जिरायत	हेक्टर	आर		इतर अधिकार (१०६२)
बागायत	चौरस	मिटर		
भात शेती	१८२	१३		
एकूण -	१८२	१३		
पो. ख.				
वर्ग (अ)				
वर्ग (ब)				
एकूण -	१८२	१३		
आकार बिनशेती -	रूपये	पैसे		
जुडी किंवा विशेष -	५	५५		
आकार पाण्याबाबत -				
एकूण -	५	५५		

नसन-४
दस्त क्र. (२०६३/२००९)
७७ - ८७

वर्ष	जमीन कसणाऱ्याचे नांव	रीत	हंगाम	पिकाखालील क्षेत्रांचा तपशिल									पडीत पिकास निरूपयोगी जमिनीचा तपशिल		पानी पुढल्याचे साधन	शेरा
				मिश्र पिकांचे एकूण क्षेत्र			मिश्र पिकातील प्रत्येक पिकाचे क्षेत्र			अ मिश्र पिकाचे क्षेत्र			प्रकार	क्षेत्र		
				जलसिंचित	अजलसिंचित	पिकाचे नांव	जलसिंचित	अजलसिंचित	पिकाचे नांव	जलसिंचित	अजलसिंचित					
१				५	६	८	९	१०	११	१२	१३	१४	१५	१६	१७	



नक्कल फी
अस्सल प्रमाणे खरी नक्कल तयार ता.

6 APR 2009

एकलहरे
श. वि. बांधक

नक्कल करिता
गां. नं. ७, ७अ, व १२

गांव - खंड
तालुका - नाशिक

भूमापन क्रमांक	हि.क्र.	धारणा प्रकार	गां. नं. क्र. ७	खाते क्रमांक
३१६ + ६०७ + ६०९ + ६०२	७०१	५१	भोगवटदाराचे नाव मधुसुरज अग्रहळण दे कुबराच खात मुकुंद लोया (१०६२)	कुळाचे नांव - खंड
पू.क्र. क्रमांकाचे स्थानिक नाव	लागावडी योग्य क्षेत्र		एकर	मुळे
			हेक्टर	आम
			चौरस	मिटर
जिरायत	१६२	१३		
बागायत				
भात शेती				
एकूण	१६२	१३		
पो.ख.				
वर्ग (अ)				
वर्ग (ब)				
एकूण	१६२	१३		
आकार बिनशेती	रुपये	पैसे		
जुडे किंवा विशेष	५	५५		
आकार पाण्याबाबत				
एकूण	५	५५		

जि.ता.सी. जिल.डी.सी.

इतर अधिकार (१०६२)

नसत-४
दस्त क्र. (२०१७/२००९)
७४ - ८७

गां.नं. क्र. ७ अ				गां.नं. क्र. १२														
वर्ष	जमीन कसणाऱ्याचे नांव	रीत	हंगाम	पिकाखालील क्षेत्रांचा तपशील									पडीत पिकास निरूपयोगी जमिनीचा तपशील		पाणी पुरवठ्याचे स्थान	शेरा		
				मिश्र पिकांचे एकूण क्षेत्र			मिश्र पिकातील प्रत्येक पिकाचे क्षेत्र			अ मिश्र पिकाचे क्षेत्र			प्रकार	क्षेत्र				
				मि.पी. संकेतांक	जलसिंचित	अजलसिंचित	पिकाचे नांव	जलसिंचित	अजलसिंचित	पिकाचे नांव	जलसिंचित	अजलसिंचित						
१		२	३	४	५	६	७	८	९	१०	११	१२	१३	१४	१५	१६	१७	



नक्कल फी

अस्सल प्रमाणे खरी नक्कल तयार ता.

6 APR 2009

तहसील एकादरे
श. वि. दादर

नक्कल करिता
गां. नं. नं. ७, ७अ, व १२

गांव - एकलहरे
तालुका - नाशिक

भूमापन क्रमांक	हि.क्र.	धारणा प्रकार	गां. नं. क्र. ७	खाते क्रमांक -
3004500	04500	4502	भोगवटदाराचे नाव बाधुमुदन गजबुजारे बुधाध लाल मुकुंद लोया (9052)	कुळाचे नांव - खंड -
भू.का.क्रमांकांचे स्थानिक नाव	एकूण	मुळे		जिवाशी लि. नशिकी (9052)
लागवडी योग्य क्षेत्र	एकर	मुळे		इतर अधिकार
	हेक्टर	आर		
	चौरस	मिटर		
जिरायत	9	73		
बागायत	/	/		
भात शेती	/	/		
एकूण-	9	73		
पो.ख.	/	/		
वर्ग (अ)	/	/		
वर्ग (ब)	/	/		
एकूण-	9	73		
आकार विनशेती-	रूपये	पैसे		
जुळे किंवा विशेष	5	55		
आकार पाण्याबाबत-	/	/		
एकूण-	5	55		

नसन-४
दस्त क्र. (2003/2009)
७५ - ८७

गां. नं. क्र. ७ अ				गां. नं. क्र. १२													
पर्व	जमीन कसणाऱ्याचे नांव	रीत	हंगाम	पिकाखालील क्षेत्रांचा तपशिल									पडीत पिकास निरूपयामी जमिनीचा तपशील		पानी पुरवठ्याचे साधन	शेरा	
				मिश्र पिकांचे एकूण क्षेत्र			मिश्र पिकातील प्रत्येक पिकांचे क्षेत्र			अ मिश्र पिकांचे क्षेत्र			प्रकार	क्षेत्र			
				मि.मी. संकेतांक	जलसिंचित	अजलसिंचित	पिकाचे नांव	जलसिंचित	अजलसिंचित	पिकाचे नांव	जलसिंचित	अजलसिंचित					
१	२	३	४	५	६	७	८	९	१०	११	१२	१३	१४	१५	१६	१७	
२००८	२००९																



नक्कल फी

अस्सल प्रमाणे खरी नक्कल तयार ता.

6 APR 2009

एकलहरे
डा. वि. नाथ

नक्कल करिता
गां. नं. ७, ७अ, व १२

गांव - कलहरी
तालुका - व्याखी

भूमापन क्रमांक 322+800+801+802	हि.क्र. ५३	धारणा प्रकार ५३	गां. नं. क्र. ७	खाते क्रमांक -
भू.क्र. क्रमांकांचे स्थानिक नाव लागवडी योग्य क्षेत्र	स्कर हेक्टर चौरस	गुठे आर मिटर	भोगवटदाराचे नाव मधुसुदन जयकृष्ण देडे कुशास कालभुषुद लोबा १०६२	कुळाचे नांव - खंड -
जिरायत	१८२	१३		जिलाधी निजलक्षणी
बागायत	/	/		इतर अधिकार १०६२
भात शेती				
एकूण-	१८२	१३		
पो.ख.				
वर्ग (अ)				
वर्ग (ब)				
एकूण-	१८२	१३		
आकार बिनशेती- जुडी किंवा विशेष - आकार पाण्याबाबत-	रूपये	पैसे		
एकूण-	५	५५		
	५	५५		

नसन-४
दस्त क्र. (२०६३/१००९)
७६ - ८७

वर्ष	जमीन कसणाऱ्याचे नांव	रीत	हंगाम	पिकाखालील क्षेत्रांचा तपशिल									पडीत पिकास निरूपयोगी जमिनीचा तपशिल		पाणी पुरवठ्याचे साधन	शेरा
				मिश्र पिकांचे एकूण क्षेत्र			मिश्र पिकातील प्रत्येक पिकाचे क्षेत्र			अ मिश्र पिकाचे क्षेत्र			प्रकार	क्षेत्र		
				५ मि.पी.संकेतांक	जलसिंचित	अजलसिंचित	पिकाचे नांव	जलसिंचित	अजलसिंचित	पिकाचे नांव	जलसिंचित	अजलसिंचित				
१				५	६	७	८	९	१०	११	१२	१३	१४	१५	१६	



नक्कल फी

अस्सल प्रमाणे खरी नक्कल तयार ता.

6 APR 2009

तहसिलदार एकलक्षरी
डा. वि. वाघिरे

नक्कल करिता
गां. नं. ७, ७अ, व १२

गांव - एकलहरे
तालुका - जलगाव

भूमापन क्रमांक	हि.क्र.	धारणा प्रकार	गां. नं. क्र. ७	खाते क्रमांक -
३९९४४०	०४४०१४०२		भोगवटदाराचे नाव	कुळाचे नांव - खंड -
भू.का. क्रमांकाचे स्वामिक नाव	५४		अशुभराज अशुभराज देव	
लागवडी योग्य क्षेत्र	स्कत मुठे		अशुभाच रातलमुकुंद लोया	
	हेक्टर	असर		
जिरायत	चौरस	मिटर		
बागायत	३२१	८७		
भात शेती				
एकूण-	३२१	८७		
पो.ख.				
वर्ग (अ)				
वर्ग (ब)				
एकूण-	३२१	८७		
आकार बिनशेती-	रुपये	पैसे		
जुडी किंवा विशेष -	६	६६		
आकार पाण्याबाबत-				
एकूण-	६	६६		

जिवाश्री लिबरटोनी
इतर अधिकार १०६२

नसस-४
दस्त क्र. (२००३/२००९)
७७ - ८७

गां.नं. क्र. ७ अ			गां.नं. क्र. १२														
सं	जमीन कसणाऱ्याचे नांव	रीत	पिकाखालील क्षेत्रांचा तपशिल										पडीत पिकास निरूपयोगी जमिनीचा तपशील		पारणी पुस्तकाचे स्थान	शेरा	
			मिश्र पिकांचे एकूण क्षेत्र			मिश्र पिकातील प्रत्येक पिकांचे क्षेत्र			अ मिश्र पिकांचे क्षेत्र				प्रकार	क्षेत्र			
			५ मि.पी.संकेतांक	६ जलसिंचित	७ अजलसिंचित	८ पिकाचे नांव	९ जलसिंचित	१० अजलसिंचित	११ पिकाचे नांव	१२ जलसिंचित	१३ अजलसिंचित						
१	२	३	४	५	६	७	८	९	१०	११	१२	१३	१४	१५	१६	१७	



नक्कल फी
अस्सल प्रमाणे खरी नक्कल तयार ता.

६ APR 2009

एकलहरे
डा. वि. नाथ

नक्कल करिता
गां. न. नं. ७, ७अ, व १२

गांव - एकलवडे
तालुका - हारकीड

भूमापन क्रमांक	हि.क्र.	धारणा प्रकार	गां. नं. क्र. ७	खाते क्रमांक
322480048094802				
पू. का. क्रमांकाचे स्थानिक नाव	जोत नं. ५५		भोगवटदाराचे नाव	
लागवडी योग्य क्षेत्र	एकर	गुठे	मधुसुधन अचलरुपा देडे	कुळाचे नांव - खंड -
	हेक्टर	आर	मुद्रास तालमुकुंद लोसा	
जिरायत	चौरस	मिटर	(9052)	बिवाही तिनबोर्न
बागायत	334	31		इतर अधिकार (9052)
भात शेती				
एकूण-	338	21		
पो.ख.				
वर्ग (अ)				
वर्ग (ब)				
एकूण-	338	21		
आकार बिनशेती-	रूपये	पैसे		
जुडी किंवा विशेष -	70	03		
आकार पाण्याबाबत-				
एकूण-	70	03		

नसन-४
दस्त क्र. (2058/2009)
७८ - २७

गां. नं. क्र. ७ अ				गां. नं. क्र. १२													
वर्ष	जमीन कसणाऱ्याचे नांव	रीत	हंगाम	पिकाखालील क्षेत्रांचा तपशिल									पडीत पिकास निरूपयोगी जमिनीचा तपशील		पानी पुर्वक्याचे स्थान	शेरा	
				मिश्र पिकांचे एकूण क्षेत्र			मिश्र पिकातील प्रत्येक पिकांचे क्षेत्र			अ मिश्र पिकांचे क्षेत्र			प्रकार	क्षेत्र			
				मि. पी. संकेतांक	जलसिंचित	अजलसिंचित	पिकाचे नांव	जलसिंचित	अजलसिंचित	पिकाचे नांव	जलसिंचित	अजलसिंचित					
१	२	३	४	५	६	७	८	९	१०	११	१२	१३	१४	१५	१६	१७	



नक्कल फी

अस्सल प्रमाणे खरी नक्कल तयार ता.

6 APR 2009

सहाय्यी एकलवडे
हा. वि. नाशिक

नक्कल करिता
गां. नं. ७, ७अ, व १२

गांव - एकलहरे
तालुका - जलजिरी

भूमापन क्रमांक	हि.क्र.	धारणा प्रकार	गां. नं. क्र. ७	खाते क्रमांक -
3221800	1809	1802	भोगवटदाराचे नाव मधुसुदन मधुकर दंडे मधुबाब सातभुंजुद लोया	कुळाचे नांव - खंड -
पु.क्र. क्रमांकाचे स्थानिक नाव	प्लॉट नं. ५६			नितळी बिनशेती
लागवडी योग्य क्षेत्र	एकत	गुळे		इतर अधिकार (१०६२)
	हेक्टर	आर		
	चौरस	मिटर		
जिरायत	250-00			
बागायत	/			
भात शेती				
एकूण-	250-00			
पो.ख.				
वर्ग (अ)				
वर्ग (ब)				
एकूण-	250-00			
आकार बिनशेती-	रुपये	पैसे		
जुडी किंवा विशेष	७	५०		
आकार पाण्याबाबत-	/			
एकूण-	८	५०		

नसन-४
दस्त क्र. (२०६३/२००९)
७९ - ६७

गां. नं. क्र. ७ अ				गां. नं. क्र. १२													
वर्ष	जमीन कसणाऱ्याचे नांव	रीत	हंगाम	पिकाखालील क्षेत्रांचा तपशिल									पडीत पिकास निरूपयोगी जमिनीचा तपशील		पानी पुरवठ्याचे साधन	शेरा	
				मिश्र पिकांचे एकूण क्षेत्र			मिश्र पिकातील प्रत्येक पिकांचे क्षेत्र			अ मिश्र पिकांचे क्षेत्र			प्रकार	क्षेत्र			
				५ मि.पी. संकेतांक	६ जलसिंचित	७ अजलसिंचित	८ पिकाचे नांव	९ जलसिंचित	१० अजलसिंचित	११ पिकाचे नांव	१२ जलसिंचित	१३ अजलसिंचित					
१																	



नक्कल फी

अस्सल प्रमाणे खरी नक्कल तयार ता.

6 APR 2009

एकलहरे
डा. वि. बांधक

नक्कल करिता
गां. न. नं. ७, ७अ, व १२

गांव - एकलहर
तालुका - नारायण

भूमापन क्रमांक	हि.क्र.	धारणा प्रकार	गां. नं. क्र. ७	खाते क्रमांक
399480048094802				
पू.क्र. क्रमांकाचे स्थानिक नाव	खोर्त वी ५७		भोगवटदाराचे नाव	कुळाचे नांव - खंड -
लागवडी योग्य क्षेत्र	स्कत	गुठे	राधुमुदल जयसुलका देडे	
	हेक्टर	आर	बुधास काळभुंजुद लोधा	
	चौरस	मिटर	9062	
जिरायत				
बागायत				
भात शेती				
एकूण				
	240	00		
पो.ख.				
वर्ग (अ)				
वर्ग (ब)				
एकूण				
	240	00		
आकार बिनशेती	रुपये	पैसे		
जुडी किंवा विशेष	७	५०		
आकार पाण्याबाबत				
एकूण	७	५०		

बिलाप्पी विलहोकी
इतर अधिकार 9062

नसन-४
दस्त क्र. (2083/2009)
८० - ८७

गां. नं. क्र. ७ अ			गां. नं. क्र. १२														
व	जमीन कसणाऱ्याचे नांव	रीत	हंगाम	पिकाखालील क्षेत्रांचा तपशिल									पडीत पिकास निरूपवोगी जमिनीचा तपशील		पार्णी पुरवठ्याचे साधन	शेरा	
				मिश्र पिकांचे एकूण क्षेत्र			मिश्र पिकातील प्रत्येक पिकांचे क्षेत्र			अ मिश्र पिकांचे क्षेत्र			प्रकार	क्षेत्र			
				५ मि.पी. संकेतांक	६ जलसिंचित	७ अजलसिंचित	८ पिकाचे नांव	९ जलसिंचित	१० अजलसिंचित	११ पिकाचे नांव	१२ जलसिंचित	१३ अजलसिंचित					
१	२	३	४	५	६	७	८	९	१०	११	१२	१३	१४	१५	१६	१७	



नक्कल फी

असल प्रमाणे खरी नक्कल तयार ता.

6 APR 2009

एकलहर
डा. जि. नागिक

नक्कल करिता
गां. न. नं. ७, ७अ, व १२

गांव - सकल
तालुका - जिल्हा

भूमापन क्रमांक	हि.क्र.	धारणा प्रकार	गां. नं. क्र. ७	खाते क्रमांक -
3000+800	809+802		भोगवटदाराचे नाव <u>शुभराव बालशुभ्र लोत्रा</u>	कुळाचे नांव - खंड -
प. का. क्रमांकाचे स्वातिक नाव	प्लॉट नं. ५८		<p>१०६२</p> <p>इतर अधिकार १०६२</p>	<p>खिलाफी खिलफे</p>
लागवडी योग्य क्षेत्र	एकर	मुठे		
	हेक्टर	आर		
	चौरस	मिटर		
जिरायत	३५०-००			
बागायत	/			
भात शेती	/			
एकूण-	३५०-००			
पो. ख.	/			
वर्ग (अ)	/			
वर्ग (ब)	/			
एकूण-	३५०-००			
आकार बिनशेती-	रुपये	पैसे		
जुडी किंवा विशेष -	७	५०		
आकार पाण्याबाबत-	/	/		
एकूण-	७	५०		

नसन-४
दस्त क्र. (२०६९) २००९
८७ - ८७

वर्ष	जमीन कसणाऱ्याचे नांव	रीत	हंगाम	पिकाखालील क्षेत्रांचा तपशील									पडीत पिकास निरूपयोगी जमिनीचा तपशील	साधन	शेरा		
				मिश्र पिकांचे एकूण क्षेत्र			मिश्र पिकातील प्रत्येक पिकांचे क्षेत्र			अ मिश्र पिकांचे क्षेत्र						प्रकार	क्षेत्र
				जलसिंचित	अजलसिंचित	पिकाचे नांव	जलसिंचित	अजलसिंचित	पिकाचे नांव	जलसिंचित	अजलसिंचित	पिकाचे नांव					
१	२	३	४	५	६	७	८	९	१०	११	१२	१३	१४	१५	१६	१७	
२००८	२००९																



नक्कल फी

अससल प्रमाणे खरी नक्कल तयार ता.

6 APR 2009

तस्मादी एकलक
डा. डि. वासि

नक्कल करिता
गां. नं. नं. ७, ७अ, व १२

गांव - एकलहरे
तालुका - जयशंकर

भूमापन क्रमांक	हि.क्र.	भारणा प्रकार	गां. नं. क्र. ७	खाते क्रमांक
30048001801+802	1801+802			
भू.का. क्रमांकाचे स्थानिक नाव	जमाले ५९		भोगवटदाराचे नाव	
लागवडी योग्य क्षेत्र	स्कॉट - गुठे		मधुसुदन अश्वरुद्रा देडे	
	हेक्टर - मीटर		सुभाष नाळसुकुंद कोशा	
जिरायत	चौरस मीटर		१०६२	
बागायत	२५०-००			
भात शेती	/			
एकूण-	२५०-००			
पो.ख.	/			
वर्ग (अ)	/			
वर्ग (ब)	/			
एकूण-	२५०-००			
आकार बिनशेती-	रूपये	पैसे		
जुडी किंवा विशेष -	०	५०		
आकार पाण्याबाबत-	/			
एकूण-	०	५०		

बिदाही विलंबी
इतर अधिकार १०६२

नसस-४
दस्त क्र. (२०१०/२००९)
८२ - ८७

गां. नं. क्र. ७ अ				गां. नं. क्र. १२														
वर्ष	जमीन कसणाऱ्याचे नांव	रीत	हंगाम	पिकाखालील क्षेत्रांचा तपशील									पडीत पिकास निरूपयोगी जमिनीचा तपशील			शेरा		
				मिश्र पिकांचे एकूण क्षेत्र			मिश्र पिकातील प्रत्येक पिकाचे क्षेत्र			अ मिश्र पिकाचे क्षेत्र			प्रकार		क्षेत्र			
				५ मि.पी. संकेतांक	६ जलसिंचित	७ अजलसिंचित	८ पिकाचे नाव	९ जलसिंचित	१० अजलसिंचित	११ पिकाचे नाव	१२ जलसिंचित	१३ अजलसिंचित	१४	१५				
१	२००८	२००९																



नक्कल फी

अस्सल प्रमाणे खरी नक्कल तयार ता.

6 APR 2009

एकलहरे
डा. वि. वाघिरे

नक्कल करिता
गां. नं. ७, ७अ, व १२

गांव - एकलहरे
तालुका - हिंगणजि

भूमापन क्रमांक	हि.क्र.	धारणा प्रकार	गां. नं. क्र. ७	खाते क्रमांक
32248004809+802				
पू. का. क्रमांकांचे स्थानिक नाव	प्रकार	मुळे	भोगवटदाराचे नाव	कुळाचे नांव
लागवडी योग्य क्षेत्र	एकर	मुळे	अधुमुदन अग्रहणादे	खंड
	हेक्टर	अर	अधुमाध कालमुकुंद जोशी	
जिरायत	चौरस	मिटर	9052	मिठाशी रिनको
बागायत	24000			इतर अधिकार 9052
भात शेती	/			
एकूण-	24000			
पो. ख.				
वर्ग (अ)	/			
वर्ग (ब)				
एकूण-	24000			
आकार बिनशेती-	रूपये	पैसे		
जुडी किंवा विशेष	6	40		
आकार पाण्याबाबत-	/			
एकूण-	6	40		

नसन-४
दस्त क्र. (2008/2009)
८७ - ८७

गां. नं. क्र. ७ अ				गां. नं. क्र. १२												
वर्ष	जमीन कसणाऱ्याचे नांव	रीत	हंगाम	पिकाखालील क्षेत्रांचा तपशिल									पडीत पिकास निरूपयोगी जमिनीचा तपशिल		पाणी पुरवठ्याचे साधन	शेरा
				मिश्र पिकांचे एकूण क्षेत्र			मिश्र पिकातील प्रत्येक पिकांचे क्षेत्र			अ मिश्र पिकांचे क्षेत्र			प्रकार	क्षेत्र		
				५ मि. मी. संकेतांक	६ जलसिंचित	७ अजलसिंचित	८ पिकाचे नांव	९ जलसिंचित	१० अजलसिंचित	११ पिकाचे नांव	१२ जलसिंचित	१३ अजलसिंचित				
१																



नक्कल फी

अस्सल प्रमाणे खरी नक्कल तयार ता.

6 APR 2009

तल्लखी एकलहरे
डा. वि. नाथिक

नक्कल करिता
गां. नं. नं. ७, ७अ, व १२

गांव - एकल हरे
तालुका - नाशिक

भूमापन क्रमांक	हि.क्र.	धारणा प्रकार	गां. नं. क्र. ७
382+500+509+502			
पू. का. क्रमांकांचे स्थानिक नाव	एकल हरे ६१		भोगवटदाराचे नाव रामकृष्णल अंबडकर देव मुखास मालमुकुंद लोशा १०६३
लागवडी योग्य क्षेत्र	एकत	गुठे	
	हेक्टर	अम	
	चौरस	मिटर	
जिरायत	250	00	
बागायत	/		
भात शेती			
एकूण	250	00	
प्रो. ख.	/		
वर्ग (अ)			
वर्ग (ब)			
एकूण	250	00	
आकार बिनशेती	रुपये	पैसे	
जुडी किंवा विशेष	७	५०	
आकार पाण्याबाबत	/		
एकूण	७	५०	

खाते क्रमांक -
कुळाचे नांव - खंड -
जिंताखी तिलाडोली
इतर अधिकार १०६३

नसन-४
दस्त क्र. (२०६७/२००९)
८४ - ८७

गां. नं. क्र. ७ अ			गां. नं. क्र. १२														
वर्ष	जमीन कसणाऱ्याचे नांव	रीत	हंगाम	पिकाखालील क्षेत्रांचा तपशिल									पडीत पिकास निरूपयोगी जमिनीचा तपशील		पाणी पुरवठ्याचे साधन	शेरा	
				मिश्र पिकांचे एकूण क्षेत्र			मिश्र पिकातील प्रत्येक पिकाचे क्षेत्र			अ मिश्र पिकाचे क्षेत्र			प्रकार	क्षेत्र			
				५ मि. पी. संकेतांक	६ जलसिंचित	७ अजलसिंचित	८ पिकाचे नांव	९ जलसिंचित	१० अजलसिंचित	११ पिकाचे नांव	१२ जलसिंचित	१३ अजलसिंचित					
१	२	३	४	५	६	७	८	९	१०	११	१२	१३	१४	१५	१६	१७	
१९९८																	



नक्कल फी

अस्सल प्रमाणे खरी नक्कल तयार ता.

6 APR 2009

तलाखी एकल हरे
डा. बि. ताडिब

नक्कल करिता
गां. नं. नं. ७, ७अ, व १२

गांव - एकाळ ६२
तालुका - जालंधार

भूमापन क्रमांक	हि.क्र.	धारणा प्रकार	गां. नं. क्र. ७
३२२४ ४००४ ४०१४ ४०२			
भू.का. क्रमांकाचे स्थानिक नाव	एकाळ ६२		भोगवटदाराचे नाव मधुसूदन अश्वरुद्र देव मधुसूदन काळभुंजुंद लोधा
लागवडी योग्य क्षेत्र	एक - मुठे इकर - अम चौरस - मिटर		
जिरायत	४१२ - ६७		
बागायत	/		
भात शेती	/		
एकूण -	४१२ - ६७		
पो.ख.	/		
वर्ग (अ)	/		
वर्ग (ब)	/		
एकूण -	४१२ - ६७		
आकार बिनशेती -	रूपये - १२ - ३९	पैसे	
जुडे किंवा विशेष -	/		
आकार पाण्याबाबत -	/		
एकूण -	१२ - ३९		

खाते क्रमांक -
कुळाचे नांव - खड -
मिताबी लिबडोनी
इतर अधिकार १०६२

नसन-४
दस्त क्र. (२००३/२००९)
८५ - ८७

गां. नं. क्र. ७ अ			गां. नं. क्र. १२												
सर्व	जमीन कसणाऱ्याचे नांव	रीत हंगाम	पिकाखालील क्षेत्रांचा तपशिल									पडीत पिकास निरूपयोगी जमिनीचा तपशील		पानणी पुस्तकाचे साधन	शेरा
			मिश्र पिकांचे एकूण क्षेत्र			मिश्र पिकातील प्रत्येक पिकांचे क्षेत्र			अ मिश्र पिकांचे क्षेत्र			प्रकार	क्षेत्र		
			५ मि. पी. संकेतांक	६ जलसिंचित	७ अजलसिंचित	८ पिकाचे नांव	९ जलसिंचित	१० अजलसिंचित	११ पिकाचे नांव	१२ जलसिंचित	१३ अजलसिंचित				
१४	१५	१६	१७												
			एकाळ ६२												



नक्कल फी

अस्सल प्रमाणे खरी नक्कल तयार ता.

6 APR 2009

एकाळ ६२
डा. वि. बाबिक



17/04/2009

दुय्यम निबंधक:

दस्त गोषवारा भाग-1

नसंनं

दस्त क्र 2063/2009

5:54:01 pm

नाशिक 4

CE-50

दस्त क्रमांक : 2063/2009

दस्ताचा प्रकार : करारनामा किंवा त्याचे अभिलेख किंवा करार संक्षेपलेख

अनु क्र. पक्षकाराचे नाव व पत्ता

पक्षकाराचा प्रकार

छायाचित्र

अंगठ्याचा ठसा

अनु क्र.	पक्षकाराचे नाव व पत्ता	पक्षकाराचा प्रकार	छायाचित्र	अंगठ्याचा ठसा
1	<p>नाव: इमंत शिवाजी सानप (सी के बाय पी एन 5135 डी) - -</p> <p>पत्ता: घर/प्लॉट नं. -</p> <p>गल्ली/रस्ता: -</p> <p>ईमारतीचे नाव: -</p> <p>ईमारत नं.: -</p> <p>पेट/पत्ताहस्त: साकेत बंगला कावखरवाडी</p> <p>शहर/गाव: नाशिकरोड</p> <p>तालुका: *</p>	<p>लिहून देणार</p> <p>वय 29</p> <p>सही</p>		
2	<p>नाव: मधुसुदन जयकृष्ण वडे (ए ए वी पी डी 6695 डी) - -</p> <p>पत्ता: घर/प्लॉट नं. -</p> <p>गल्ली/रस्ता: -</p> <p>ईमारतीचे नाव: -</p> <p>ईमारत नं.: -</p> <p>पेट/पत्ताहस्त: इडे टॉवर्स दत्त मंदिर सर्कल</p> <p>शहर/गाव: नाशिकरोड</p> <p>तालुका</p>	<p>लिहून देणार</p> <p>वय 76</p> <p>सही</p>		
3	<p>नाव: सुमन बालमुकुंद लोया (ए ए एच पी एन 5623 के) - -</p> <p>पत्ता: घर/प्लॉट नं. -</p> <p>गल्ली/रस्ता: -</p> <p>ईमारतीचे नाव: -</p> <p>ईमारत नं.: -</p> <p>पेट/पत्ताहस्त: मेघसित दत्त मंदिर सर्कल</p> <p>शहर/गाव: नाशिकरोड</p> <p>तालुका: ना</p>	<p>लिहून देणार</p> <p>वय 55</p> <p>सही</p>		

मह दुय्यम निबंधक वर्ग-२
नाशिक -४.



दस्तऐवज करून देणार तथाकथीत [करारनामा किंवा त्याचे अभिलेख किंवा करार संक्षेपलेख] दस्तऐवज करून दिल्याचे कबूल करतात.



दस्त गोषवारा भाग - २

नससन४

दस्त क्रमांक (2063/2009)

८० - ८०

दस्त क्र. [नससन४-२०६३-२००९] चा गोषवारा
बाजार मुल्य : 4132500 गोबदला 4047271 भरलेले मुद्रांक शुल्क : 82650

पावती क्र.: 2079 दिनांक: 17/04/2009
पावतीचे वर्णन
नांव: हेमंत शिवाजी सानप (बी के वाय पी ए
5135 बी) - -

दस्त हजर केल्याचा दिनांक : 17/04/2009 05:43 PM
निष्पादनाचा दिनांक : 17/04/2009
दस्त हजर करणा-याची सही :

30000 : नोंदणी फी
1740 : नक्कल (अ. 11(1)), पृष्ठांकनाची
नक्कल (आ. 11(2)),
रुजवात (अ. 12) व छायाचित्रण (अ. 13) ->
एकत्रित फी

31740: एकूण

दस्ताचा प्रकार : 5) करारनामा किंवा त्याचे अमिलेख किंवा करार संश्लेषलेख
शिवका क्र. 1 ची वेळ : (सादरीकरण) 17/04/2009 05:43 PM
शिवका क्र. 2 ची वेळ : (फी) 17/04/2009 05:53 PM
शिवका क्र. 3 ची वेळ : (कमुली) 17/04/2009 05:53 PM
शिवका क्र. 4 ची वेळ : (ओळख) 17/04/2009 05:53 PM

दस्त नोंद केल्याचा दिनांक : 17/04/2009 05:53

ओळख :

दुय्यम निबंधक यांच्या ओळखीचे इराम असे निवेदन करून घेतले आहे. एवज करून देणा-याची
व्यक्तीस: ओळखतात, व त्यांची ओळख निवेदित.

1) अॅड जयंत शिवाजीराव सानप - - प्लॅट नं. -

गल्ली/रस्ता: -

ईमारतीचे नाव: --

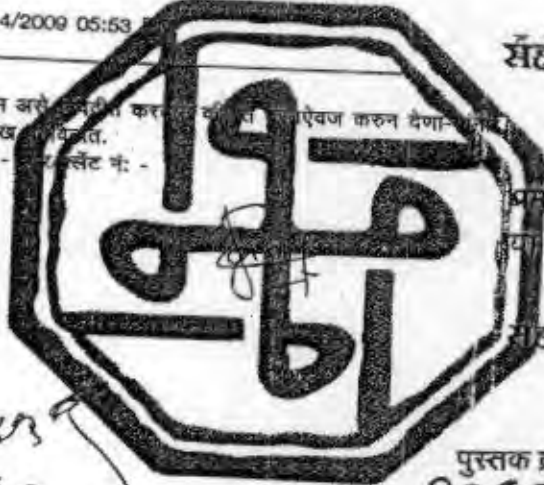
ईमारत नं. -

पेट/बसाहत: सांकेत डावखरवाडी

शहर/गाव: नाशिकरोड

तालुका: नाशिक

पिन. -



सह दुय्यम निबंधक वर्ग-२
नाशिक -४.


प्रमाणित करण्यात येते की,
या दस्तामध्ये ... पाने आहेत.

सह. दुय्यम निबंधक वर्ग-२
नाशिक-४

सह दुय्यम निबंधक वर्ग-२
नाशिक -४

पुस्तक क्रमांक १, क्रमांक
२०६३... घर नोंदला.
दिनांकी १० माहे ०४ सन २००९
सह. दुय्यम निबंधक वर्ग-२
नाशिक-४.







Friday, April 17, 2009
8:59:52 PM

पावती

Original
नोंदणी 39 म.
Regn. 39 M

गावाचे नाव एकलहरे
दस्तऐवजाचा अनुक्रमांक
दस्ता ऐवजाचा प्रकार

पावती क्र. : 2080
दिनांक 17/04/2009

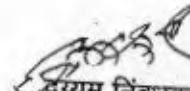


सादर करणाराचे नाव: हेमंत शिवराज खानप (स. क. क्र. एस 5135 डी) - -

नोंदणी फी

नक्कल (अ. 11(1)), पृष्ठांकनाची नक्कल (अ. 11(2)),	:-	100.00
रुज्यात (अ. 12) व छायाचित्रण (अ. 13) -> एकत्रित फी (79)	:-	1580.00
एकूण रु.		1680.00

आपणास हा दस्त अंदाजे 6:14PM ह्या वेळेस मिळेल


दुय्यम निबंधक
नाशिक 4

बाजार मुल्य: 1 रु. मोबदला: 1 रु.
भरलेले मुद्रांक शुल्क: 100 रु.

Received Original Document



THE AKOLA URBAN CO-OP. BANK LTD., AKOLA
(MULTISTATE SCHEDULED BANK)

FRANKING DEPOSIT SLIP
CUSTOMER COPY

No. **117335** Date: 17/11/09

Deposit Branch **NASHIK**

Pay to **0030** Acct. Stamp Duty

Franking Value	Rs.	100/-
Service Charges	Rs.	10/-
Total	Rs.	110/-

Name of Stamp duty Paying party
इति शिवाजी स्नानपत्र

इति -
इति शिवाजी स्नानपत्र

DD / Cheque No.
Drawn on bank

(FOR BANK USE ONLY)

Item No. **44230**
Franking St. No. **189052**
Officer **[Signature]**

नसन-४
दस्ता क्र. (2008/2009)
9 - 06

For The Akola Urban Co-Op. Bank Ltd.
(Multi - State Scheduled Bank)
Branch Nashik.

[Signature]
Authorised Signature

नांव : **इमेल शिवाजी स्नानपत्र**
पत्ता : **नशिक**
हस्त नांव : **इति शिवाजी स्नानपत्र**
पावती क्र. **117335** सही **[Signature]**

The Akola Urban Co-Operative Bank
Ltd. Akola, Branch Nashik, Maharashtra
Pillar Building, Seminar House, Old
Agra Road, Nashik.
D-S/ST/MP/C. R. 10/13/02/04/7248-51

स्टॅम्प रूपये १००/-



जनरल मुखत्यारपत्र
(कधीही रद्द न होणारे)

जनरल मुखत्यारपत्र आज दिनांक १७ माहे एप्रिल इसवी सन
रोज शुक्रवार ते दिवशी नासिक मुक्कामी :

भारत 44230
188052
INDIA
Stamp Duty
MAHARASHTRA
Special Adhesive
APR 17 2009
14-27
Rs. 0000100/- P85087

नसन-४

दस्त क्र. (२००९/२००९)

२ — ७९

०२.

श्री हेमंत शिवाजीराव सानप
उ.व. ३३, धंदा : शेती व व्यापार
रा. साकेत बंगला, डावरखरवाडी,
के.जे.मेहता हायस्कूल जवळ,
नासिकरोड, नासिक ४२२ १०१
-यांसी-

लिहून घेणार

१. श्री मधुसुदन जयकृष्ण दंडे
उ.व. ७६, धंदा - व्यापार
रा. दंडे टॉवर्स, दत्त मंदिर सर्कल,
नासिकरोड नासिक ४२२ १०१

लिहून देणार

२. श्री सुभाष बालमुकुंद लोया,
उ.व. ५५, धंदा - व्यापार,
रा. मेघसित, दत्तमंदिर सर्कल,
नासिकरोड, नासिक

कारणे जनरल मुखत्यार पत्र लिहून देतात ऐसा जे की,

या करारात लिहून घेणार यांचा उल्लेख तुम्ही अथवा लिहून घेणार व लिहून देणार
यांचा उल्लेख आम्ही अथवा लिहून देणार असा केला आहे.



Dev. GPA-Amlie

मिळकतीचे वर्णन :

जिल्हा नासिक पोस्टनुकडी तालुका नासिक पैकी, नासिक येथील मौजे एकलहारा
ग्रामातील इंद्रीतील मिळकत यांसी सर्व्हे नंबर ३९९+४००+४०१+४०२
या बिनशेती मिळकतीवर मा. जिल्हाधिकारी साहेब, नासिक यांनी क्रमशा/कक्ष-३/
प.क्र. ३४८/८४ दिनांक २५/११/८६ अन्वये बिनशेती मिळकत या लेआउटमधील
खालील सविस्तर वर्णन केलेले प्लॉट क्रं. ४३ याचे क्षेत्र वगळता खाली नमुद केले नुसार प्लॉट
मिळकती प्लॉट क्रं. १ ते ६२ याचा तपशील खालील प्रमाणे-

नसन-४

दस्ता क्र. (२०४४/२००९)

३ — ७९

०३.

प्लॉट नं.	क्षेत्र	आकार
०१.	४३८.२० चौ.मी.	१३.१७ पैसे
०२.	४४७.९८ चौ.मी.	१३.४४ पैसे
०३.	४४७.९८ चौ.मी.	१३.४४ पैसे
०४.	२८०.५० चौ.मी.	८.४२ पैसे
०५.	३०५.२५ चौ.मी.	९.१६ पैसे
०६.	३०५.२५ चौ.मी.	९.१६ पैसे
०७.	३०५.२५ चौ.मी.	९.१६ पैसे
०८.	३१२.८४ चौ.मी.	९.३९ पैसे
०९.	१२०.९६ चौ.मी.	३.६३ पैसे
१०.	८६.८९ चौ.मी.	२.६९ पैसे
११.	८६.०९ चौ.मी.	२.६९ पैसे
१२.	८६.८९ चौ.मी.	२.६९ पैसे
१३.	१२०.९६ चौ.मी.	३.६३ पैसे
१४.	१५३.०० चौ.मी.	४.५९ पैसे
१५.	१०९.८० चौ.मी.	३.३० पैसे
१६.	१०९.८० चौ.मी.	३.३० पैसे
१७.	१५३.०० चौ.मी.	४.५९ पैसे
१८.	१४८.९० चौ.मी.	४.४५ पैसे
१९.	१७५.१४ चौ.मी.	५.२६ पैसे
२०.	१०९.७८ चौ.मी.	३.३० पैसे
२१.	८३.४२ चौ.मी.	२.५९ पैसे
२२.	९०.६९ चौ.मी.	२.७३ पैसे
२३.	१७६.१३ चौ.मी.	५.२९ पैसे
२४.	९०.६९ चौ.मी.	२.७३ पैसे
२५.	७३.२० चौ.मी.	२.२० पैसे
२६.	७३.२० चौ.मी.	२.२० पैसे
२७.	१०८.०० चौ.मी.	३.२५ पैसे
२८.	१९४.९० चौ.मी.	३.७३ पैसे



Dev. GPA-Janki

नसन-४

दस्तक्र. (२०६५/२००९)

४ — ७९

०४.

२९.	११६.५० चौ.मी.	३.५० पैस
३०.	१२७.७६ चौ.मी.	३.८४ पैसे
३१.	१६.५० चौ.मी.	२.९० पैसे
३२.	१००.५६ चौ.मी.	३.०२ पैस
३३.	१४६.७५ चौ.मी.	४.४१ पैसे
३४.	११६.५० चौ.मी.	३.५० पैसे
३५.	१२४.१० चौ.मी.	३.७३ पैसे
३६.	१८५.१२ चौ.मी.	५.५५ पैसे
३७.	१४३.१५ चौ.मी.	४.३० पैसे
३८.	१४३.१५ चौ.मी.	४.३० पैसे
३९.	११३.०५ चौ.मी.	३.४० पैसे
४०.	८५.९५ चौ.मी.	२.५८ पैसे
४१.	८९.२१ चौ.मी.	२.५९ पैसे
४२.	९३.९४ चौ.मी.	२.८२ पैसे
४४.	१४३.१५ चौ.मी.	४.१३ पैसे
४५.	१४३.१५ चौ.मी.	४.१३ पैसे
४६.	१८५.१२ चौ.मी.	५.५५ पैसे
४७.	२७३.४२ चौ.मी.	८.२१ पैसे
४८.	१८२.१३ चौ.मी.	५.५५ पैसे
४९.	१८२.१३ चौ.मी.	५.५५ पैसे
५०.	१८२.१३ चौ.मी.	५.५५ पैसे
५१.	१८२.१३ चौ.मी.	५.५५ पैसे
५२.	१८२.१३ चौ.मी.	५.५५ पैसे
५३.	१८२.१३ चौ.मी.	५.५५ पैसे
५४.	२२१.८७ चौ.मी.	६.६६ पैसे
५५.	०००.०० चौ.मी.	०.०० पैसे
५६.	२५०.०० चौ.मी.	७.५० पैसे
५७.	२५०.०० चौ.मी.	७.५० पैसे
५८.	२५०.०० चौ.मी.	७.५० पैसे



Dev. CPA-Amlie

दस्त क्र. (2008/2009)

3 — 6e

04.

५९.	२५०.०० चौ.मी.	७.५० पैसे
६०.	२५०.०० चौ.मी.	७.५० पैसे
६१.	२५०.०० चौ.मी.	७.५० पैसे
६२.	४१२.६७ चौ.मी.	१२.३९ पैसे

असे एकूण ६१ प्लॉटस् यांसी एकूण क्षेत्र ११,१६७.९३ चौरस मीटर

येणे प्रमाणे वर नमुद केलेले या मुखत्यार पत्राचा विषय असलेले ६१ प्लॉट यांसी एकूण क्षेत्र ११,१६७.९३ चौरस मीटर यांसी संपूर्ण ६१ प्लॉटच्या चतुःसीमा पुढील प्रमाणे यांसी चतुःसीमा :-

पूर्वेस :
पश्चिमेस : रेकॉर्ड ऑफ राईटस प्रमाणे.
दक्षिणेस :
उत्तरेस :

येणेप्रमाणे चतुःसीमापूर्वक बिनशेती मिळकत, जल, तरू, काष्ठ पाषाण, निधी निक्षेपासह, तसेच मिळकतीत जाण्यायेण्याचे वागवहिवाटीचे हक्कांसह, रस्त्याचे पूर्वापार संपूर्णपणे वापर करण्याचे हक्कांसह दरोबस्त मिळकत. या मिळकतीचा येथुन पुढे सोयीसाठी व संक्षिप्ततेसाठी उपरोक्त मिळकत असा या दस्तात उल्लेख करण्यात आलेला आहे.



वर कलम १ यात वर्णन केलेली मिळकत ही लिहून देणार यांच्या मालकीच्या यांचेच प्रत्यक्ष कब्जे वहीवाटीत व प्रत्यक्ष मालकी उपभोगात आहे. वर नमुद केले प्रमाणे उपरोक्त प्लॉट मिळकती ह्या बिनशेती प्लॉट मिळकती असून ६ ड ची नोंद क्र. २०६२ अखत्यार मिळकतीचे रेकॉर्डला निवासी व बिनशेती क्षेत्र असा शेरा लागून लिहून देणार यांच्या मालकी हक्काच्या मिळकती झालेल्या आहेत.

येणे प्रमाणे मालकी हक्क सदरी लिहून देणार यांची नावे लागलेली आहेत. सदर मिळकतींवर लिहून देणार यांचे व्यतिरिक्त इतर कोणाचाही कोणत्याही प्रकारचा हक्क हितसंबंध नाही. अशाप्रकारे लिहून देणार हेच सदर मिळकतींचे कायदेशीर मालक आहेत. लिहून देणार यांना उपरोक्त मिळकती विकसित करुन त्रयस्थ इसमाच्या लाभात तबदील

नसन-४

दस्त क्र. (२०१७/२००९)

६ — ७९

०६.

करावयाच्या होत्या परंतु सदर मिळकतीसंबंधाने आवश्यक ती कामे करणे, परवानग्या काढणे यासाठी लिहून देणार यांना अनुभव नसल्याने व उभयतांना एकदम सर्व कार्यालयात हजर राहणे शक्य नसल्याने लिहून देणार यांना मिळकत अनुभवी इसमास विकसनासाठी घावयाची होती . अशा परिस्थितीत लिहून देणार यांना प्राप्त मालकी हक्क व अधिकारात त्यांनी उपरोक्त मिळकत विकसीत करण्याचे ठरविले परंतु लिहून देणार यांना विकसन क्षेत्रातील ज्ञान नसल्याने व लिहून घेणार हे डेव्हलपर असल्याने व विकसना संबंधी व बांधकामा संबंधी त्यांना ज्ञान असल्याने लिहून देणार यांनी उपरोक्त प्लॉट मिळकती लिहून घेणार यांचे लाभात विकसनासाठी देण्याचे ठरविले, त्यानुसार विकसन करारनामा व मुखत्यार पत्र लिहून घेणार यांचे लाभात लिहून देणार यांनी लिहून व नोंदणीकृत करून दिले आहे.

३. लिहून घेणार हे डेव्हलपर/बिल्डर आहेत. मिळकती विकत अथवा विकसनास घेवून प्लॉट पाडून विकणे अथवा विकसीत करून बांधकाम करणे व बांधीव क्षेत्र विक्री करणे, हा लिहून घेणार यांचा व्यवसाय आहे. कलम १ मध्ये वर्णन केलेली मिळकत लिहून घेणार यांना व्यवसायाचे दृष्टीने योग्य व सोयीस्कर अशी वाटते.

४. घर कलम १ यात वर्णन केल्या मिळकतीचे विकसनासंबंधाने इतर आवश्यक त्या शासकीय परवानग्या घेणे आवश्यक आहेत. परंतु त्याकामी वेळोवेळी विविध सरकारी कार्यालयात हजर राहून कामे करणे लिहून देणार यांना शक्य नसल्याने ते लिहून घेणार यांना जनरल मुखत्यार म्हणून नेमले असून सदरचे कधीही रद्द न होणारे जनरल मुखत्यारपत्र तुमचे लाभात लिहून व नोंदवून दिले आहे.

५. कलम १ मध्ये वर्णन केलेली मिळकत लिहून घेणार यांना व्यवसायाचे दृष्टीने योग्य व सोयीस्कर अशी वाटते. मिळकतीचे विकसन करून त्यावर प्लॉट पाडणे अथवा बांधकाम



Dev. GFA-Abale

कार्यालय त्यांनी ठरवले आहे. लिहून देणार व लिहून घेणार यांचे दरम्यान मिळकतीचे विक्रीसंबंधी बोलणी होवून लिहून देणार यांनी लिहून घेणार यांचे लाभात सदर मुखत्यारपत्र लिहून दिले आहे. सदरहू मिळकतीचे अनुषंगाने आवश्यक ती कामे करणे लिहून देणार यांना शक्य असल्याने त्यांनी लिहून घेणार यांना कायम स्वरूपी मुखत्यार म्हणून पसंत करून नेमल्याचे ठरविले आहे व त्यानुसार सदरचे मुखत्यारपत्र लिहून घेणार यांचे लाभात लिहून दिले आहे. लिहून घेणार यांनी लिहून देणार यांचेकरीता व त्यांचेवतीने खालील कामे उपरोक्त मिळकतीचे संबंधाने करावीत. लिहून घेणार यांनी लिहून देणार यांचे वतीने केलेली सर्व कामे, लिहून दिलेले सर्व दस्तऐवज व केलेली कारवाई लिहून देणार यांना मान्य व कबूल राहिल व ती सर्व कामे व कारवाई लिहून देणार यांनी स्वतः समक्ष हजर राहून केली आहेत असे समजले

दस्त क्र. (2008/2009)

७ — ७९

०७.

जाईल. सदरच्या मुखत्यार पत्रात नमुद केलेल्या मिळकती पैकी, प्लॉट क्रं. ३० ही विकसन करारनाम्यात नमुद केल्या नुसार विकसीत करुन मोबदला स्वरुपात लिहून देणार यांना द्यावयाची असून प्लॉट क्रं. ३० या मिळकती संदर्भाने विक्री करणेचे अथवा तब्दील करण्याचे कोणतेही हक्क लिहून घेणार यांना या मुखत्यार पत्राने लिहून देणार यांना दिलेले नाहीत. केवळ प्लॉट क्रं. ३० ही मिळकत विकसित करणे कामी करावयाचे कामे करण्याचेच अधिकार दिलेले आहेत.

लिहून घेणार यांनी लिहून देणार यांचेवतीने खालीलप्रमाणे कामे करावीत

१) मिळकतीसंबंधाने मे. कलेक्टर साहेब, नासिक व इतर तत्सम अधिकाऱ्यांकडून बिनशेती परवानगी व इतर आवश्यक त्या परवानग्या मिळविणे त्या कामी आवश्यक ते अर्ज, ऑफिडेन्डीट करणे, त्यावर सहा करणे, नजराणा भरणे आवश्यक असल्यास तो भरणे, त्यासाठी चलन भरणे, पैसे भरणे, पावत्या स्विकारणे, कार्यालयात हजर रहाणे, परवानगी मिळवणे, तसेच नागरी जमीन कमाल मर्यादा धारणा कायदा सन १९७६ चे तरतुदीनुसार जी कामे मे. अप्पर जिल्हाधिकारी व सक्षम प्राधिकारी साहेब, ना.ज.क.म., नासिक अथवा अन्य अधिकारी म्हणजे मे. जिल्हाधिकारी साहेब, नासिक, मंत्रालय अथवा न्यायालय या ठिकाणी जी जी कामे करावी लागतील ती ती सर्व कामे तुम्ही आमचेवतीने व आमचेसाठी करावीत. सदर मिळकतीतील बांधीव भाग विक्रीकामी ना.ज.क.म. कायदा कलम २६

नुसार २७ अन्वये परवानगी घेणेकामी सर्व प्रकारची कामे करावीत. त्यावर आमचेकरीता लिहिलेल्या मिळकतीने सहा कराव्यात, च्याकामी जबाब द्यावेत, समक्ष हजर रहावे. या प्रमाणे कारवाई करुन मिळकतीबाबत परवानगी घ्यावी व त्याकरीता जे काही जाबजबाब, अर्ज, प्रतिज्ञापत्र, पात्रता लेख द्यावे लागतील ते ते तुम्ही द्यावेत. तसेच मिळकती मध्ये प्लॉट मंडीप अथवा त्यासंबंधात ले-आबुट अंतिम रित्या मंजूर करुन घेणे साठी कोणत्याही सरकारी अधिकाऱ्यासाठी परवानगी घेणे व आवश्यक ती सर्व कामे अनुषंगीक कामासाठी करणे.

२) मिळकतीच्या ठिकाणी करावयाचे बांधकामाचे प्लॅन तयार करणे, त्यावर सहा करणे, ते मंजूरीसाठी मे. कार्यकारी अभियंता, नासिक महानगरपालिका यांचेकडे हजर करणे, महानगरपालिकेत स्कुटीनी फी, डेव्हलपमेंट चार्जेस, बेटरमेंट चार्जेस भरणे, पावत्या स्विकारणे, जागेवर प्लॉट पाडणे अथवा त्यावर बांधकाम करणे, बांधकाम पूर्णत्वाचे दाखले मिळविणे वगैरे कामे करणे, सदर मिळकतीवर बांधण्यात येणाऱ्या बांधकामाचे नकाशे सादर



Dist. (P) 1/10/10

नसम-४

दस्त क्र. (२०१४/२००९)

८ — ७९

०८.

करण्यापासून ते मंजूर करवून घेणेपर्यंत सर्व प्रकारची कामे करणे.

- ३) मिळकतीच्या ठिकाणी इलेक्ट्रीक कनेक्शन, वॉटर कनेक्शन मिळविणे, त्यासाठी आमचेकरीता व आमचे वतीने डिपॉझिट रक्कम भरणे, त्या डिपॉझिट रक्कमा परत घेणे आणि त्या संबंधात पूर्तता करणे, त्याकामी आवश्यक अर्ज, जबाब, प्रतिज्ञापत्रांवर सहाय्य करणे.
 - ४) मिळकतीचे डेव्हलपमेंट करण्यासाठी आर्किटेक्ट, इंजिनिअर, मुकादम, कॉन्ट्रॅक्टर व अन्य मजूर वर्ग यांची नियुक्ती करणे, त्यांचेकडून कामे करून घेणे, त्यांचा वेहनताना ठरविणे व तो देणे, तसेच नियुक्ती रद्द करून अन्य व्यक्तीची, संस्थेची नियुक्ती करणे इ.
 - ५) सदर मिळकतीच्या ठिकाणी काम चालू असतांना अपघात वगैरे झाल्यास त्याबद्दलचे नुकसान भरपाईची व्यवस्था असावी या दृष्टीने इन्शुरन्स पॉलीसीज घेणे व त्यांचे हप्ते भरणे.
 - ६) सदरच्या मिळकतीसंबंधाने आवश्यक ती ती सर्व कामे तुम्ही करावीत व त्या संबंधाने व व्यवहार पूर्ण करणेसाठी जी जी पूर्तता करणे आणि सदर मिळकतीचे प्लॉटचे अथवा मिळकतीवर बांधल्या जाणाऱ्या इमारतीमधील बांधीव भागांचे खरेदीखत / करार मदत इ. दस्ते लिहून घेणार यांचे निर्णयानुसार इतर इसमांचे वा संस्थेच्या लाभात लिहून व नोंदवून देणे, व इतर सर्व प्रकारची कामे करणे.
 - ७) मिळकतीवरील बांधून होणारे इमारतीतील बांधीव भाग विक्री करणेसंबंधाने करारनामे करणे, त्या कराराच्या अटी व शर्ती ठरविणे व बांधकाम पूर्ण करून देणे. तसेच सदर करारावर संमतीदर्शक सहाय्य करून देणे. मात्र लिहून देणार यांचेवर कोणतीही आर्थिक जबाबदारी येवू देणेची नाही.
 - ८) बांधीव भाग विकत घेणाराची सोसायटी, अपार्टमेंट असोसिएशन, कंपनी अथवा वृत्तसम संस्था नोंदण्यास संमत्या देणे व त्या संबंधातील कागदपत्रांवर आमचेकरीता व लिहून घेणे व त्यांचे वतीने सहाय्य करणे.
- व घर्णन केलेली मिळकत डेव्हलप करण्यासाठी जर वित्तीय संस्थेकडून कोणत्याही प्रकारचे कर्ज उपलब्ध होत असेल तर ते घेणे आणि त्याबद्दलचे लिहून द्यावे लागणारे हर एक कागदपत्रे दस्तऐवज लिहून व नोंदवून देणे. सदर मिळकतीचे डेव्हलपमेंट घेण्यास असल्यामुळे घर नमुद केलेल्या कर्जसंबंधाने जरी दस्तऐवज लिहून देणार यांचे करीता व लिहून देणार यांचेवतीने लिहून दिले तरी ते कर्ज फेडण्याची जबाबदारी त्यांचेवर नाही याची खात्री लिहून घेणार करण्याची आहे. सदर कर्ज प्रकरणाची परत फेड कर्ज घेणार यांनी करावयाची आहे. सदर मिळकतीवर बांधले जाणारे इमारतीमधील बांधीव भाग खरेदी



Dr. CPA-Nashik

नसन-४

दस्त क्र. (२०१३/२००९)

e — ७९

०९.

घेणार यांना ते खरेदी घेणार असलेल्या बांधीव भागासाठी वित्तीय संस्थांकडून कर्ज वगैरे घ्यावयाचे असेल तर त्यास संपती अथवा ना हरकत पत्र देणे, आवश्यकता भासल्यास तसे तारण करारनामे लिहून व नोंदवून देणे आणि त्यावर सहा करणे, त्या कबूल करणे आणि त्याकामी आवश्यक ती सर्व कामे करणे.

१०) वर वर्णन केलेल्या मिळकतीवर प्लॉटचे अगर त्या मिळकतीवर बांधलेल्या बांधीव इमारतीमधील बांधीव भागाचे मे. दुय्यम निबंधक साहेब, नासिक यांच्या कचेरीत खरेदीखत/ खरेदीखते, करारनामा, बांधकाम विक्रीचे करारनामे, दुरुस्ती लेख, कबुली पत्र / कन्फर्मेशन डिड, वगैरे प्रकारचे लेख, दस्तऐवज लिहून देणे, त्यावर आमचेकरीता व आमचेवतीने सहा करणे व त्या दस्तऐवजावरील सहा कबूल करणे, दस्तऐवज नोंदणीकामी सादर करणे, भरणा रकमा स्विकारणे, भरणा स्विकारल्याचे कबूल करणे, तसा कबुली जबाब देणे व दस्तऐवज नोंदविणेसाठी जी जी कारवाई करणे भाग पडेल ती ती सर्व कारवाई लिहून देणार यांचे करीता व लिहून देणार यांचे वतीने करून दस्तऐवज कबूल करून दस्तऐवज इंडिबन रजिस्ट्रेशन अॅक्टचे तरतुदीनुसार पूर्णपणे नोंदवून देणे.

११) सदर मिळकतीचे प्लॉट अथवा त्यातील बांधीव भागास खरेदी घेणारांची नावे लावून देणे व त्यासाठी अर्ज देणे, नोटीसा स्विकारणे, जाबजबाब देणे.

१२) वर वर्णन केलेल्या प्लॉटचे अथवा बांधीव भागांचे कब्जे मिळकत विकत घेणारास वा ट्रान्सफर करून घेणारास देणे, त्याकरीता कब्जा पावती लिहून देणे, त्यावर सहा करणे.

१३) मिळकतीच्या ठिकाणी इमारत बांधकामासाठी सरकारकडून नियंत्रित भावामध्ये सिमेंट, लाकूड, लोखंड वगैरे मिळत असल्यास त्यासाठी अर्ज करणे, त्याचा कोटा यंजूर करून घेणे.

१४) सदर मिळकतीसंबंधाने काही वाद उपस्थित झाल्यास त्याचे निवारण करणे, गरज पडल्यास वरील मिळकतीचे संरक्षणार्थ दिवाणी फौजदारी, रेव्हेंयू वगैरे सर्व प्रकरणांमध्ये अपील किंवा रिव्हीजन साईडचे अगर अन्य न्यायालयामध्ये, कोर्ट न्यायाधिकरण वगैरे करणे, दाव्यावर सहा करणे, प्रतिज्ञापत्र करणे, बचाव मॉडणे, कोर्टात तारखाना हजर राहणे कागदपत्र दाखल करणे, साक्षीपत्रावा देणे, वकील नेमणे, जबानी देणे, कोर्टात रकमा भरणे वगैरे सर्व अनुशंगीक ती कामे करणे, कोणत्याही कोर्टात लिहून देणार यांचे वतीने अपिल, रेव्हेंयू, पिटीशन, करणे व त्यावर आमचे वतीने सहा करणे, त्या कामी हजर राहणे, जाबजबाब देणे, जरूर असेल तेंधे शपथेवर जबाब देणे व इतर कामे घालविणे, लिहून देणार यांचे विरूध्द झालेल्या कायदेशीर



नसन-४

दस्त क्र. (२००३/२००९)

१० — ७९

१०.

कारवाईमध्ये लिहून देणार यांचे वतीने बचाव करणे, सर्व प्रकारच्या कोर्टात किंवा कार्यालयात दस्तऐवज दाखल करणे, किंवा काढून घेणे, आमचे नावावर आलेली पत्रे किंवा समन्स नोटीसा वगैरे स्विकारणे, आम्ही दाखल केलेल्या किंवा आमचे विरुद्ध दाखल झालेल्या दाव्यांमध्ये, फिर्यादीमध्ये अपिलात, रिट पिटीशनमध्ये, अगर अन्य कोणत्याही कोर्ट कारवाईमध्ये तडजोड करणे, तडजोड रेकॉर्ड करणेसाठी दस्तऐवज तयार करणे, त्या दस्तऐवजावर सहा करणे, ते दस्तऐवज कोर्टांमध्ये दाखल करणे, त्या कामी मे. कोर्टापुढे कबुली जबाब देणे, केलेल्या तडजोडीनुसार त्यांची अंमलबजावणी करणे, दावा दाखल केल्याबद्दल मे. दुय्यम निबंधक साहेब नासिक यांचे कार्यालयात लिस पेन्डन्स नोटीस नोंदविणे, मे. दुय्यम निबंधक साहेब नासिक यांचे कार्यालयातील नोटीसीच्या सही शिब्याच्या नकला मिळविणेसाठी अर्ज करणे, फी भरणे, नकला स्विकारणे इ. कामे करणे.

१५) मिळकतीचे ट्रान्सफर ऑफ प्रॉपर्टी अॅक्टप्रमाणे नमुद केलेले कोणत्याही प्रकारचे हस्तांतरण करणे, त्यासाठी असलेले दस्तऐवज लिहून देणे, त्यावर भरणा स्विकारणे, मिळकतीचा कब्जा देणे, जरूर असल्यास सदरचे दस्तऐवज मे. सब रजिस्ट्रार साहेब यांचे कार्यालयात रजिस्ट्रेशनसाठी हजर करणे, ते लिहून दिल्याचे कबूल करणे, पावत्या देणे, त्यासाठी जरूर असलेली सर्व कामे, परवानग्या, ना हरकत प्रमाणपत्र, आयकर क्लिअरन्स प्रमाणपत्र मिळविणे इत्यादी कामे करणे.

१६) वरील सर्व कामांसाठी वकील, प्लीडर, किंवा लिगल प्रॅक्टिशनर नेमणे, त्यांची फी देणे किंवा त्यांची नेमणुक रद्द करणे.

१७) कोणत्याही कारवाईमध्ये तडजोड करणे, त्या काढून घेणे किंवा लवादाकडे निर्णयासाठी सोपवणे.

१८) दरखास्तीचे बजावणीसाठी किंवा एखाद्या कोर्टाच्या निर्णयाच्या बजावणीसाठी अर्ज करणे, त्यावर सहा करणे, तसेच सदरच्या दरखास्तीमध्ये बजावणीत मिळालेल्या मिळकतीचा कब्जा घेणे, खरेदीखतानंतर मिळकतीचे रेकॉर्ड ऑफ राईट्सला खरेदीदारांची सुवे लावणेसाठी जरूर ते सर्व अर्ज करणे, त्यावर सहा करणे, कागदपत्र दाखल करणे

१९) सदर मिळकत खरेदीखत करतांना केलेल्या दस्तऐवजामध्ये चुका झाल्यास त्यासाठी जरूर ते दुरुस्ती लेख करणे, त्यावर सहा करणे, तसेच फी भरणे, कब्जादेणे, कब्जा घेणे इ.

२०) प्रस्तुतचे मुखत्यारपत्र हे आम्ही तुम्हास कधीही रद्द न करता येणारे असे



नसन-४

दस्ता क्र. (२०१३/२००९)

२० — ७९

११.

(इरिन्होकेबल) लिहून दिलेले आहे ते आम्ही कधीही रद्द करणार नाही. आवश्यक असतील त्या सर्व गोष्टी व कामे करण्याचा अधिकार तुम्हास दिलेला आहे.

२१) घर नमुद केलेल्या अधिकाराखेरीज सदर अधिकारानुसार वर्तन करतांना ज्या गोष्टी या मुखत्यारपत्रात स्पष्टपणे नमुद करण्यात आलेल्या नाहीत परंतु त्या करणे आवश्यक असेल अशी सर्व कामे करण्याचा अधिकार तुम्हास दिलेला आहे. या मुखत्यारत्राचे आधारे लिहून घेणार हे जी जी कामे करतील ती ती सर्व कामे लिहून देणार यांनीच केली आहेत असे समजून ती आमचेवर बंधनकारक राहतील.

२२) उपरोक्त मुखत्यारपत्रानुसार लिहून घेणार जी जी कामे कराल त्याचा खर्च देण्यास अथवा अन्य कोणतीही रकम देण्यास लिहून देणार हे जबाबदार नाही. तसेच या मुखत्यारपत्राचा वापर करून लिहून देणार यांचे घर कोणत्याही प्रकारची आर्थिक जबाबदारी वा/अगर बोजा निर्माण करणेचा नाही.

२३) उपरोक्त मिळकतीवर मंजूर विल्डींग प्लॅनप्रमाणे बांधकाम झालेनंतर मिळकतीचे खरेदीखत आयकर कायदा कलम २३० अ अन्वये मिळवावी लागणाऱ्या परवानगीकामी ऑफिडेव्हीट करणे, अर्ज करणे, त्यावर सहा करणे परवानगी मिळविणे, त्या कामी खर्च कारणे इत्यादी कामे करणे.

२४) सदरचे जनरल मुखत्यारपत्राचे आधारे लिहून घेणार यांनी सदर मिळकतीचे मे. दुय्यम निबंधक साहेब नासिक यांचेकडे खरेदीखत नोंदवून देणे, रकमा स्विकारणे, खरेदीखतावर सहा करणे, पावत्या देणे इत्यादी कामे करणे, तसेच साठेखत, इसार पावती, विकसन करारनामा, गहाणखत नोंदविणे, इ. कामे करणे. ही सर्व कामे लिहून देणार यांनी केली आहेत असे समजण्यात येईल.

२५) उपरोक्त मिळकती बाबत विकसनाचे दृष्टीने व / अगर उपरोक्त मिळकतीतील प्लॉटचे विक्रीसाठी आवश्यक असलेल्या सर्व पुर्तता करणेचे अधिकार लिहून घेणार यांना या दस्ताने लिहून देणार यांनी दिलेले असून उपरोक्त मिळकतीचे संदर्भाने कोणत्याही अथवा निमसरकारी कोणत्याही स्वरुपाची परवानगी अथवा मुदत वाढ अथवा कोणत्याही स्वरुपाची आवश्यक असल्यास अथवा कोणत्याही प्रचलित कायदानुसार, यु.एल.सी. अथवा अन्य कोणत्याही कायदानुसार कोणत्याही स्वरुपाची दाद, परवानगी मिळणे कामी, जी जी कामे, करावी लागतील ती ती सर्व कामे, करण्याचे सर्व अधिकार लिहून घेणार यांना लिहून देणार यांनी दिलेले असून त्या सर्व कामांसाठी आवश्यक तेच सर्व दस्तांवर सहा संमत्या, प्रतिज्ञापत्रे इ. सर्व कामे करण्याचे अधिकार या मुखत्यार पत्राने लिहून देणार यांनी लिहून घेणार यांना दिलेले आहेत.



नसन-४

दस्ता क्र. (२०१४/२००९)

१२ — ७९

१२.

२६) सदरचे मुखत्यारपत्र सदर मिळकतीवर पाडलेले प्लॉट व मिळकतीवर बांधल्या जाणाऱ्या इमारतीमधील बांधीव क्षेत्र हस्तांतर व विक्री करणेकामी आम्ही लिहून दिलेले आहे. जर काही अधिकार या मुखत्यारपत्रात नमूद करण्याचे राहून गेले असतील तर ते ते संपूर्ण अधिकार लिहून देणार यांनी लिहून घेणार यांना दिलेले आहेत असे गृहीत धरण्यात येईल. वरील अधिकारानुसार तुम्ही जी जी कामे व कारवाई करात, ती ती सर्व कामे व कारवाई लिहून देणार यांनी स्वतः केल्याप्रमाणे लिहून देणार यांचेवर बंधनकारक कबूल व मान्य राहिल. तसेच प्रस्तुत मुखत्यारपत्र लिहून देणार त्यांचे वंशवारस या सर्वांवर बंधनकारक राहिल. तसेच सदरचे मुखत्यारपत्राचे आधारे दुसऱ्या व्यक्तीस वर कलम १ यात वर्णन केलेल्या मिळकतीचे अनुशंगाने जनरल मुखत्यारपत्र अथवा करार मदार लिहून देण्याचा अधिकार लिहून घेणार यांना दिलेला आहे.

घेणेप्रमाणे कधीही रद्द न होणारे जनरल मुखत्यारपत्र आज रोजी लिहून देणार यांनी राजीखुशीने व स्वसंतोषाने लिहून दिले असून वर कलम १ मध्ये वर्णन केलेल्या सदर मिळकतीबाबत लिहून घेणार यांचे आमचे / लिहून देणार यांचे जनरल मुखत्यार म्हणून नेमले असून सदरचे जनरल मुखत्यारपत्राचा दस्ताऐवज मे. दुय्यम निबंधक साहेब, नासिक यांचेसमक्ष व कार्यालयात नोंदवून दिले असे.

हे कधीही रद्द न होणारे जनरल मुखत्यारपत्र.

तारीख: १७/४/२००९

१. श्री मधुसुदन जयकृष्ण दंडे

मधुसुदन जयकृष्ण दंडे



१. K.R. Sawkar
श्री. रामराव सावकार

लिहून देणार
लिहून घेणार

२. श्री. रामराव सावकार

नक्कल करिता
गां. न. नं. ७, ७अ, व १२

दस्ता क्र. (१००२/२००९)
७० — ७२

भूमापन क्रमांक	हि.क्र.	धारणा प्रकार
322+800+809+802	१०१५	३
पू.का.क्रमांक/सुवार्थिक नाव	प्लॉट नं. १	
लागवडी योग्य क्षेत्र	स्वतः	गुठे
	हेक्टर	आर
	चौरस	मिटर
जिरायत	-	४३८-२०
बागायत	-	/
भात शेती	-	/
एकूण-	-	४३८-२०
पो.ख.	-	/
नं (अ)	-	/
वर्ग (ब)	-	/
एकूण-	-	४३८-२०
आकार बिनशेती-	रूपये	पैसे
जुद्ध किंवा विशेष	-	१३-१७
आवर पाण्याबाबत-	-	/
एकूण-	-	१३-१७

भोगवटदाराचे नाव
मुमुदल नरहरका दे
मुमुदाप बाल मुमुद मोधा
(१०६२)

खाते क्रमांक - ७० - ७२
कुळाचे नांव - खंड -
निवाडी निमकोली
इतर अधिकार (१०६२)

गां. नं. क्र. ७ अ

गां. नं. क्र. १२

क्र	जमीन कसणाऱ्याचे नांव	रीत	हंगाम	पिकाखालील क्षेत्रांचा तपशिल									पडीत पिकास निरूपयोगी जमिनीचा तपशील	पानी पुढेकाराचे साधन	शेरा	
				मिश्र पिकांचे एकूण क्षेत्र			मिश्र पिकातील प्रत्येक पिकाचे क्षेत्र			अ मिश्र पिकाचे क्षेत्र						
				५ मि.पी.संकेतांक	जलसिंचित	अजलसिंचित	पिकाचे नांव	जलसिंचित	अजलसिंचित	पिकाचे नांव	जलसिंचित	अजलसिंचित				प्रकार
१	2005	2008	३	४	५	६	७	८	९	१०	११	१२	१३	१४	१५	१६



नक्कल फी

असल प्रमाणे खरी नक्कल तयार ता.

11/6 APR 2009

निवाडी एकलुठ
डा. वि. नाथिक

नवकल करिते
गां. नं. ७, ७अ, व १२

गांव - वसंतराव
तालुका - वाशिक

गां. नं. क्र. ७

खाते क्रमांक -

नसुन-४
कुळाचे नांव
दस्ता क्र. (2002/2004)
वसंतराव वसंतराव
इतर अधिकार (2002)

पुण्यान क्रमांक	३९९५४	दि. क्र.	००५१०१५०२	भारणा प्रकार	मुद्रा
पू. क्र. क्रमांकानि	७३८	व	२	हेक्टर	अस
व्यापिक नाव	७३८	व	२	वॉरस	मिटर
लागावडी योग्य क्षेत्र	७३८	व	२	७३८	७३८
खिरायत	-	-	-	-	-
बागायत	-	-	-	-	-
धात शेती	-	-	-	-	-
एकूण -	-	-	-	-	-
यो. ख.	-	-	-	-	-
री (अ)	-	-	-	-	-
वर्ग (ब)	-	-	-	-	-
एकूण -	-	-	-	-	-
आकार विनशेती -	७३८	व	२	७३८	७३८
जुडी विद्या विशेष -	७३८	व	२	७३८	७३८
आवर पाण्याबाबत -	७३८	व	२	७३८	७३८
एकूण -	७३८	व	२	७३८	७३८

गां. नं. क्र. ७ अ

गां. नं. क्र. १२

वर्ष	जमीन कसणाऱ्याचे नांव	सीत	हंगाम	पिकाखालील क्षेत्रांचा तपशिल				पडीत पिकास निरूपणाचा तपशिल		पाणी पुरवठ्याचे साधन	शेरा					
				मिश्र पिकांचे एकूण क्षेत्र	मिश्र पिकातील प्रत्येक पिकाचे क्षेत्र	अ मिश्र पिकाचे क्षेत्र	पिकाचे नांव	प्रकार	क्षेत्र							
१		३	४	५	६	७	८	९	१०	११	१२	१३	१४	१५	१६	१७
				मि.पी. संकेतांक	जलसिंचित	अजलसिंचित	पिकाचे नांव	जलसिंचित	अजलसिंचित	पिकाचे नांव	जलसिंचित	अजलसिंचित	प्रकार	क्षेत्र	पाणी पुरवठ्याचे साधन	शेरा
२००८																
२००९																



नवकल करीत असतल प्रमाणे खरीत तयार ता.

F/6 APR 29 2009

तसेपदी एकूण ७३८
७३८ व २

नक्कल करिता
गां. न. नं. ७, ७अ, व १२

गांव - एकलव्ये
तालुका - अहमदनगर

भूमापन क्रमांक	हि.क्र.	धारणा प्रकार	गां. नं. क्र. ७
38248004709-502			
पू.का. क्रमांकाचे स्थानिक नाव	जिल्हा नं.		
लागवडी योग्य क्षेत्र	एकर	मुळे	
	हेक्टर	आस	
	चौरस	मिटर	
जिरायत	887	25	
बागायत			
भात शेती			
एकूण-	887	25	
पो.ख.			
रि (अ)			
वर्ग (ब)			
एकूण-	887	25	
आकार बिनशेती-	रुपये	पैसे	
जुडी किंवा विशेष	93	88	
आकार पाण्याबाबत-			
एकूण-	93	88	

खाते क्रमांक -
कुळाचे नांव - खंड -
बिदाशी बिनशेती
इतर अधिकार (9082)

नसन-४
दस्त क्र. (2088/2009)
94 - 90

वर्ष	जमीन कसणाऱ्याचे नांव	रीत	हंगाम	पिकाखालील क्षेत्रांचा तपशील									पडीत पिकास निरूपयोगी जमिनीचा तपशील	पाणी पुरवठ्याचे साधन	शेरा		
				मिश्र पिकांचे एकूण क्षेत्र			मिश्र पिकातील प्रत्येक पिकांचे क्षेत्र			अ मिश्र पिकांचे क्षेत्र							
				मि.पी.संकेतांक	जलसिंचित	अजलसिंचित	पिकाचे नांव	जलसिंचित	अजलसिंचित	पिकाचे नांव	जलसिंचित	अजलसिंचित				प्रकार	क्षेत्र
1	2	3	4	5	6	7	8	9	10	11	12	13	14	15	16	17	
2000	2000																



नक्कल फी
अस्सल प्रमाणे खरी नक्कल तयार-ता.

6/6 APR 2009

तहसील एकादशे
अ. वि. नाशिक

7/6 APR/2009
 त्रि. वि. शा. भा. ४६

तसल कारा (७) तसल कारा (७)



2000
 2000

शेरा	१६	१७	१८	१९	२०	२१	२२	२३	२४	२५	२६	२७	२८	२९	३०	३१	३२	३३	३४	३५
शेरा	१६	१७	१८	१९	२०	२१	२२	२३	२४	२५	२६	२७	२८	२९	३०	३१	३२	३३	३४	३५
शेरा	१६	१७	१८	१९	२०	२१	२२	२३	२४	२५	२६	२७	२८	२९	३०	३१	३२	३३	३४	३५

ता. नं. क्र. ७ अ
 ता. नं. क्र. १२

७८ - ७९
 २००८/२००९
 नशा-४

२०१२
 वित्त विभाग
 इतर अधिकार

कुळाचे नाव - ख

२०१२
 नशा-४
 कुराव नाव

नकल कारा
 ता. नं. क्र. ७
 ता. नं. क्र. ७, ७३, व १२
 ता. नं. क्र. ७
 भागा क्रमांक
 भागा क्रमांक
 ता. नं. क्र. ७

नक्कल करिता
गां. न. नं. ७, ७अ, व १२

गांव - एकलहरे
तालुका - नाशिक

भूमापन क्रमांक 322+500+509+502	हि.क्र. 5009+502	धारणा प्रकार 502	गां. नं. क्र. ७	खाते क्रमांक -
बू. का. क्रमांकांचे स्थानिक नाव लागवडी योग्य क्षेत्र	एकट नं. ६	सकर - मुठे हेक्टर - अस- चौरस मिटर 304-24	धोगवटदाराचे नाव मधुमुंदल अश्वरुषी देडे मुन्नास बालमुकुंद लोवरा (१०६२)	कुळाचे नांव - खंड - बिवाची गिलबोती इतर अधिकार (१०६२)
जिरायत	-	-	७	नसन-४ दस्त क्र. (२०६४/२००९) ७८ - ७९
बागायत	-	-		
भात शेती	-	-		
एकूण-	-	304-24		
पो. ख. र् (अ) वर्ग (ब)	-	-		
एकूण-	-	304-24		
आकार बिनशेती- जुडी किंवा विशेष - आकार पाण्याबाबत-	रूपये ९ - १६	पैसे -		
एकूण-	९ - १६	-		

गां. नं. क्र. ७ अ				गां. नं. क्र. १२													
वर्ष	जमीन कसणाऱ्याचे नांव	रीत	हंगाम	पिकाखालील क्षेत्रांचा तपशिल									पडीत पिकास निरूपयोगी जमिनीचा तपशील		पानी पुरवठ्याचे साधन	शेरा	
				मिश्र पिकांचे एकूण क्षेत्र			मिश्र पिकातील प्रत्येक पिकांचे क्षेत्र			अ मिश्र पिकांचे क्षेत्र			प्रकार	क्षेत्र			
				सि. पी. संकेतांक	जलसिंचित	अजलसिंचित	पिकाचे नांव	जलसिंचित	अजलसिंचित	पिकाचे नांव	जलसिंचित	अजलसिंचित					
१	२	३	४	५	६	७	८	९	१०	११	१२	१३	१४	१५	१६	१७	



अस्सल प्रमाणे खरी नक्कल तयार ता.

6 APR 2009

एकलहरे
ठा. वि. नाशिक

नक्कल करिता
गां. नं. नं. ७, ७अ, व १२

गांव - एकलहरे
तालुका - जयशंकर

भूमापन क्रमांक	हि.क्र.	धारणा प्रकार	गां. नं. क्र. ७	खाते क्रमांक -
382+800+809+802			प्रोगवटदाराचे नाव प्रद्युम्न अक्षयराव वडे मुन्नाच बालमुकुंद लोधा (90E2)	कुळाचे नाव - खंड -
भू. का. क्रमांकाचे स्वातिक नाव	एकरी ३-७			बिलश्री बिलश्री इतर अधिकार (90E2)
लागवडी योग्य क्षेत्र	एकर	मुठे		
	हेक्टर	अर		
	चौरस	मिटर		
जिरायत	304	24		
बागायत	/	/		
भात शेती	/	/		
एकूण-	304	24		
पा. ख.	/	/		
वर्ग (अ)	/	/		
वर्ग (ब)	/	/		
एकूण-	304	24		
आकार बिलश्री-	रूपये	पैसे		
जुडी किंवा विशेष -	०	१६		
आकार पाण्याबाबत-	/	/		
एकूण-	०	१६		

नसन-४
दस्त क्र. (2008/2009)
90 - 02

वर्ष	जमीन कसणाऱ्याचे नांव	रीत	हंगाम	पिकाव्हालील क्षेत्रांचा तपशिल										पणी पुरवठ्याचे साधन	शेरा	
				मिश्र पिकाचे एकूण क्षेत्र			मिश्र पिकातील प्रत्येक पिकांचे क्षेत्र			अ मिश्र पिकाचे क्षेत्र			पडीत पिकास निरूपयोगी जमिनीचा तपशील			
				५ मि.पी.संकेतांक	जलसिंचित	अजलसिंचित	पिकाचे नांव	जलसिंचित	अजलसिंचित	पिकाचे नांव	जलसिंचित	अजलसिंचित	प्रकार			क्षेत्र
१	२	३	४	५	६	७	८	९	१०	११	१२	१३	१४	१५	१६	
२००८	२००९															



अस्सल प्रमाणे नक्कल तयार ता.

7/6 APR 2009

तलाठी एकलहरे
डा. वि. बाबिक

गां. न. नं. ७, ७अ, व १२

गाव - एकलदर
तालुका - जलगाव

भूमापन क्रमांक	हि.क्र.	धारणा प्रकार	गां. नं. क्र. ७	खाते क्रमांक
3९२+४००+४०१+४०२	३९२	४०१	भोगवटदाराचे नाव मधुसुदन अचलूषी देडे मधुसुदन अचलूषी देडे	कुळाचे नांव - खंड -
भू.का.क्रमांकाचे स्वाधिक नाव	जमीन क्षेत्र		१०६२	नितांबी शिलशेती
लागवडी योग्य क्षेत्र	एकर	मुळे		इतर अधिकार १०६२
	हेक्टर	अस		
जिरायत	चौरस	मिटर		
बागायत	3१२	८४		
भात शेती				
एकूण-	3१२	८४		
पो.ख.				
f(अ)				
वर्ग (ब)				
एकूण-	3१२	८४		
आकार बिनशेती-	रूपये	पैसे		
जुडी किंवा विशेष	९	३९		
आकार पाण्याबाबत-				
एकूण-	९	३९		

नसन-४
दस्त क्र. (२०१४/२००९)
२० - ७९

गां. नं. क्र. ७ अ				गां. नं. क्र. १२												
वर्ष	जमीन कसणाऱ्याचे नांव	रीत	हंगाम	पिकाखालील क्षेत्रांचा तपशिल									पडीत पिकास निरूपयामी जमिनीचा तपशील		पानी पुरवठ्याचे साधन	शेता
				मिश्र पिकांचे एकूण क्षेत्र			मिश्र पिकातील प्रत्येक पिकाचे क्षेत्र			अ मिश्र पिकाचे क्षेत्र			प्रकार	क्षेत्र		
				मि.पी. संकेतांक	जलसिंचित	अजलसिंचित	पिकाचे नांव	जलसिंचित	अजलसिंचित	पिकाचे नांव	जलसिंचित	अजलसिंचित				
१	२	३	४	५	६	७	८	९	१०	११	१२	१३	१४	१५	१६	१७



नक्कल फी
अस्सल प्रमाणे खरी नक्कल तयार ता.

1/6 APR 2009

तहसील एकलदर
हा. वि. नाशिक

नक्कल करिता
गां. न. नं. ७, ७अ, व १२

गांव - एकलहवे
तालुका - जगाडिह

भूमापन क्रमांक	हि.क्र.	धारणा प्रकार	गां. नं. क्र. ७	खाते क्रमांक -
382+500+509+502				
भू.का. क्रमांकाचे स्थानिक नाव	फ्लॉर नं. ९		भोगवटदाराचे नाव	कुळाचे नांव - खंड -
लागवडी योग्य क्षेत्र	एकर	मुठे	मधुसुदन जगदुल देडे	
	हेक्टर	आर	बुधाय लाल बुकुद लोधा	
	चौरस	मिटर	(9062)	
जिरायत	920	९६		वित्तानी लिमिटेडी
बागायत				इतर अधिकार (9062)
भात शेती				
एकूण-	920	९६		
पो.ख.				
रि (अ)				
वर्ग (ब)				
एकूण-	920	९६		
आकार बिनशेती- जुडी किंवा विशेष	रूपये	पैसे		
आकार पाण्याबाबत-	3	६३		
एकूण-	3	६३		

नसन-४
दस्त क्र. (2008/2009)
29 - 06

वर्ष	जमीन कसणाऱ्याचे नांव	रीत	हंगाम	पिकाखालील क्षेत्रांचा तपशिल									पडीत पिकास निरूपयोगी जमिनीचा तपशील	पाणी पुरवठ्याचे साधन	शेरा	
				मिश्र पिकांचे एकूण क्षेत्र			मिश्र पिकातील प्रत्येक पिकांचे क्षेत्र			अ मिश्र पिकांचे क्षेत्र						
				मि.पी. संकेतांक	जलसिंचित	अजलसिंचित	पिकाचे नांव	जलसिंचित	अजलसिंचित	पिकाचे नांव	जलसिंचित	अजलसिंचित				प्रकार
१	२	३	४	५	६	७	८	९	१०	११	१२	१३	१४	१५	१६	१७
2005																
2006																



नक्कल फी
अस्सल प्रमाणे खरी नक्कल तयार ता. 26 APR/2009

सहाय्यी एकलहवे
का. वि. नाशिक

नक्कल करिता
गां. न. नं. ७, ७अ, व १२

गांव - एकलहरी
तालुका - बाराडीड

भूमापन क्रमांक 3024 8001 8091 802	हि.क्र. प्लॉट नं १०	धारणा प्रकार १०	गां. नं. क्र. ७	खाते क्रमांक -
पू. का. क्रमांकांचे स्वातिक नाव लागवडी योग्य क्षेत्र	एकर मुठे हेक्टर भाग चौरस मिटर		भोगवटदाराचे नाव मधुसुदन अचकूळी देडे मुभाष बालमुकुंद लोबा	कुळाचे नांव - खंड -
जिरायत	८६-८१		१०६२	नितानी नितानी इतर अधिकार १०६२
बागायत	/			
भात शेती	/			
एकूण-	८६-८१			
पो. ख.	/			
र्ग (अ)	/			
वर्ग (ब)	/			
एकूण-	८६-८१			
आकार बिनशेती- जुडी किंवा विशेष	रूपये पैसे २ - ६१			
आकार पाण्याबाबत- एकूण-	२ - ६१			

नसन-४
 दस्त क्र. (२०६३/२००९)
 २२ — ७९

अ	जमीन कसणाऱ्याचे नांव	रीत	हंगाम	पिकाखालील क्षेत्रांचा तपशिल										पडीत पिकात निरूपणेची जमिनीचा तपशील	पाणी पुरवठ्याचे साधन	शेरा
				मिश्र पिकांचे एकूण क्षेत्र			मिश्र पिकातील प्रत्येक पिकाचे क्षेत्र			अ मिश्र पिकाचे क्षेत्र						
				५	६	७	८	९	१०	११	१२	१३	१४			
१	२	३	४	५	६	७	८	९	१०	११	१२	१३	१४	१५	१६	१७



अस्सल प्रमाणे खरी नक्कल तयार ता.

6 APR 2009

एकलहरी
अ. वि. नाथिक

नक्कल करिता
गां. नं. ७, ७३, व १२

गांव - एकलहरी
तालुका - नाशिक

भूमापन क्रमांक	हि.क्र.	धारणा प्रकार	गां. नं. क्र. ७	खाते क्रमांक -
300480048094802	199		भोगवटदाराचे नाव अधुमुदल अजलहरी देडे अधुमुदल अजलहरी देडे अधुमुदल अजलहरी देडे 9862	कुळाचे नांव - खंड -
ए. का. क्रमांकाचे स्वाधिक नाव	लागवडी योग्य क्षेत्र	एकर	मुठे	
		हेक्टर	असर	
		चौरस	मिटर	
जिरायत		८६-०९		
बागायत				
भात शेती				
एकूण-		८६-०९		
पो. ख.				
र्ग (अ)				
वर्ग (ब)				
एकूण-		८६-०९		
आकार बिनशेती-	रूपये	पैसे		
जुडी किंवा विशेष -	२	६१		
आकार पाण्याबाबत-				
एकूण-	२	६१		

जिलाद्वारी शिल्लकी
इतर अधिकार 9862

नसन-४
दस्ता क्र. (२००३/२००९)
२० - ७९

गां. नं. क्र. ७ अ				गां. नं. क्र. १२													
क्र	जमीन कसणाऱ्याचे नांव	रीत	हंगाम	पिकाखालील क्षेत्रांचा तपशील									पदीत पिकास निरूपयोगी जमिनीचा तपशील		पानी पुरवठ्याचे साधन	जेरा	
				मिश्र पिकांचे एकूण क्षेत्र			मिश्र पिकातील प्रत्येक पिकांचे क्षेत्र			अ मिश्र पिकाचे क्षेत्र			प्रकार	क्षेत्र			
				५ मि. पी. संकेतांक	६ जलसिंचित	७ अजलसिंचित	८ पिकाचे नांव	९ जलसिंचित	१० अजलसिंचित	११ पिकाचे नांव	१२ जलसिंचित	१३ अजलसिंचित					
१	२	३	४	५	६	७	८	९	१०	११	१२	१३	१४	१५	१६	१७	



नक्कल करिता
अस्सल प्रमाणे नक्कल करिता ता.

6 APR 2009

एकलहरी
श. वि. नाशिक

नक्कल करिता
गां. नं. नं. ७, ७अ, व १२

गांव - पुणे
तालुका - पुणे

भूमापन क्रमांक	हि.क्र.	धारणा प्रकार	गां. नं. क्र. ७	खाते क्रमांक -
3001000	4509	4502	भोगवटदाराचे नाव बभ्रुसुंदर अश्वहिंसा देडे बुधसि कांतासुंदर जोशी 9082	कुळाचे नांव - खंड - जिवाजी विलझेनी इतर अधिकार 9082
प. का. क्रमांकांचे स्थानिक नाव	फ्लॉट नं. 92			
लागवडी योग्य क्षेत्र	एकर	मुढे		
	हेक्टर	आर		
	चौरस	मिटर		
जिरायत	८६	८७		
बागायत	/	/		
भात शेती				
एकूण-	८६	८७		
पो. ख.				
र्ग (अ)	/	/		
वर्ग (ब)				
एकूण-	८६	८७		
आकार बिनशेती-	रूपये	पैसे		
जुडी किंवा विशेष -	२	६७		
आकार पाण्याबाबत-	/	/		
एकूण-	२	६७		

नसन-४
दस्त क्र. (2008/2009)
28 - 06

गां. नं. क्र. ७ अ				गां. नं. क्र. १२												
क्र	जमीन कसणाऱ्याचे नांव	रीत	हंगाम	पिकाखालील क्षेत्रांचा तपशिल									पडीत पिकास निरूपयोगी जमिनीचा तपशील		पानी पुढेव्याचे साधन	शेरा
				मिश्र पिकांचे एकूण क्षेत्र			मिश्र पिकातील प्रत्येक पिकाचे क्षेत्र			अ मिश्र पिकाचे क्षेत्र			प्रकार	क्षेत्र		
				मि. पी. संकेतांक	जलसिंचित	अजलसिंचित	पिकाचे नांव	जलसिंचित	अजलसिंचित	पिकाचे नांव	जलसिंचित	अजलसिंचित				
१	२	३	४	५	६	७	८	९	१०	११	१२	१३	१४	१५	१६	
2000	2002		ख													



26 APR/2009

तहसिली एकलहर
श. वि. नाशिक

नक्कल करिता
गां. नं. नं. ७, ७अ, व १२

गांव - एकलुड
तालुका - बारडीक

भूमापन क्रमांक	हि.क्र.	धारणा प्रकार	गां. नं. क्र. ७	खाते क्रमांक
3९९+४००+४०१+४०२			भोगवटदाराचे नाव अधुमुदल अचखण देडे अनुभाष कालमुकुद कोशा १०६२	कुळाचे नांव - खंड -
भू. का. क्रमांकांचे वैधानिक नाव	प्लॉट नं. १३			जि.ता.सी. लि.नं.को.नं.
लागवडी योग्य क्षेत्र	एकन - मुठे			इतर अधिकार १०६२
	हेक्टर - आम			
	चौरस मिटर			
जिरायत	१२० - ९६			
बागायत	/			
भात शेती	/			
एकूण-	१२० - ९६			
पो. ख.	/			
र्ग (अ)	/			
वर्ग (ब)	/			
एकूण-	१२० - ९६			
आकार बिनशेती-	रूपये	पैसे		
जुडी किंवा विशेष -	३	६३		
आकार पाण्याबाबत-	/	/		
एकूण-	३	६३		

नसन-४
दस्त क्र. (२०६३/२००९)
२५ - ७९

वर्ष	जमीन कसणाऱ्याचे नांव	रीत	हंगाम	मिकाखालील क्षेत्रांचा तपशिल									पडीत पिकास निरूपयोगी जमिनीचा तपशील		माणी पुर्वक्याचे साधन	शेरा
				मिश्र पिकांचे एकूण क्षेत्र			मिश्र पिकातील प्रत्येक पिकाचे क्षेत्र			अ मिश्र पिकाचे क्षेत्र			प्रकार	क्षेत्र		
				५ मि.पी.संकेतांक	६ जलसिंचित	७ अजलसिंचित	८ पिकाचे नांव	९ जलसिंचित	१० अजलसिंचित	११ पिकाचे नांव	१२ जलसिंचित	१३ अजलसिंचित				
२००८	२००९	२०	२०													



6 APR 2009

एकलुड
बा. जि. बारडीक

नक्कल करिता
गां. नं. ७, ७अ, व १२

गांव - एकलहरे
तालुका - जयशिको

भूमापन क्रमांक	हि.क्र.	धारणा प्रकार	गां. नं. क्र. ७	खाते क्रमांक -
3११-४००	४०१	४०२	भोगवटदाराचे नाव मधुसुरज अचलहरे दे मुखाचे बालमुकुंद लोखा (१०६२)	कुळाचे नांव - खंड -
पू. क्र. क्रमांकाचे स्थानिक नाव	प्लॉट नं. १४			लिताची लिपिशे इतर अधिकार (१०६२)
लागवडी योग्य क्षेत्र	एकर - मुठे			
	हेक्टर - अग्र			
	घौरस - मिटर			
जिरायत	१५३-००			
बागायत	/			
भात शेती	/			
एकूण-	१५३-००			
पो. ख.	/			
र्ग (अ)	/			
वर्ग (ब)	/			
एकूण-	१५३-००			
आकार बिनशेती-	रूपये	पैसे		
जुडी किंवा विशेष -	४	५१		
आकार पाण्याबाबत-	/	/		
एकूण-	४	५१		

नसल - ४
दस्त क्र. (२०१३/२००९)
२६ - ७९

वर्ष	जमीन कसणान्याचे नांव	रीत	हंगाम	गां. नं. क्र. १२										पट्टीत पिकास निरूपयोगी जमिनीचा तपशील	पाणी पुरवठ्याचे साधन	शेरा	
				पिकाखालील क्षेत्रांचा तपशील													
				मिश्र पिकांचे एकूण क्षेत्र			मिश्र पिकातील प्रत्येक पिकाचे क्षेत्र			अ मिश्र पिकाचे क्षेत्र							
१	२	३	४	५. सि.पी. संकेतांक	६ जलसिंचित	७ अजलसिंचित	८ पिकाचे नांव	९ जलसिंचित	१० अजलसिंचित	११ पिकाचे नांव	१२ जलसिंचित	१३ अजलसिंचित	१४ प्रकार	१५ क्षेत्र	१६ पाणी पुरवठ्याचे साधन	१७ शेरा	
२००८ २००९	२७		२७				एकलहरे										



6 APR 2009

सहाय्यी एकलहरे
डा. वि. बाधक

नक्कल करिता
गां. नं. नं. ७, ७अ, व १२

गांव - एकलहरे
तालुका - नाशिक

भूमापन क्रमांक	हि.क्र.	धारणा प्रकार	गां. नं. क्र. ७	खाते क्रमांक
300450045094502				
पू. का. क्रमांकांचे नैवाधिक नाव	जिल्हा नं. १५		भोगवटदाराचे नाव अशुभराज अशुभराज देडे अशुभराज अशुभराज देडे	कुळाचे नांव - खंड
लागवडी योग्य क्षेत्र	एकर	मुळे	अशुभराज अशुभराज देडे	
	हेक्टर	भर		
	चौरस	मिटर		
जिरायत	-	900-00		
बागायत	-	/		
भात शेती	-	/		
एकूण-		900-00		
पो. ख.	-	/		
गं (अ)	-	/		
वर्ग (ब)	-	/		
एकूण-		900-00		
आकार बिनशेती- जुडी किंवा विशेष	-	रुपये	पैसे	
आकार पाण्याबाबत-	-	3	30	
एकूण-		3	30	

जिंताची निलमोती
इतर अधिकार 9000

नस. - ३
दस्त क्र. (2008/2009)
20 - 00

वर्ष	जमीन कसणान्याचे नांव	रीत	हंगाम	पिकाखालील क्षेत्रांचा तपशिल									पडीत पिकास निरूपयोगी जमिनीचा तपशील	पानी पुरवठ्याचे साधन	शेरा	
				मिश्र पिकांचे एकूण क्षेत्र			मिश्र पिकातील प्रत्येक पिकांचे क्षेत्र			अ मिश्र पिकांचे क्षेत्र						
				मि. मी. संकेतांक	जलसिंचित	अजलसिंचित	पिकाचे नांव	जलसिंचित	अजलसिंचित	पिकाचे नांव	जलसिंचित	अजलसिंचित				प्रकार
1	2	3	4	5	6	7	8	9	10	11	12	13	14	15	16	
2008	खंड		खंड													



E 6 APR-2009

एकलहरे
ना. जि. नाशिक

नक्कल करिता
गां. न. नं. ७, ७अ, व १२

गांव - एकलहरे
तालुका - नासिक

भूमापन क्रमांक	हि.क्र.	धारणा प्रकार
300480048094802		
पू.का. क्रमांकाचे नैसर्गिक भाग	जोत नं. १६	
लागवडी योग्य क्षेत्र	एकर	मुठे
	हेक्टर	अस
	चौरस	मिटर
जिरायत	१०९	८०
बागायत	/	/
भात शेती	/	/
एकूण	१०९	८०
पो.ख.	/	/
मं (अ)	/	/
वर्ग (ब)	/	/
एकूण	१०९	८०
आकार बिनशेती	रूपचे	पैसे
जुळी किंवा विशेष	३	३०
आवर पाण्याबाबत	/	/
एकूण	३	३०

गां. नं. क्र. ७
भोगवटदाराचे नाव
प्रद्युम्बर नरकरण दे
मुन्नाह बालमुकुंद लोया.
(१०६२)

खाते क्रमांक -
कुळाचे नाव - खंड -
जिलाधी रीजिस्ट्रारी
इतर अधिकार (१०६२)

नस - ४
दस्त क्र. (२००४/२००९)
२८ - ७९

गां. नं. क्र. ७ अ				गां. नं. क्र. १२												
वर्ष	जमीन कसणाऱ्याचे नांव	रीत	हंगाम	पिकाखालील क्षेत्रांचा तपशिल									पडीत पिकास निरूपयोगी जमिनीचा तपशिल		पानी पुरवठ्याचे साधन	शेरा
				मिश्र पिकांचे एकूण क्षेत्र			मिश्र पिकातील प्रत्येक पिकाचे क्षेत्र			अ मिश्र पिकाचे क्षेत्र			प्रकार	क्षेत्र		
				५ मि.पी. संकेतांक	६ जलसिंचित	७ अजलसिंचित	८ पिकाचे नांव	९ जलसिंचित	१० अजलसिंचित	११ पिकाचे नांव	१२ जलसिंचित	१३ अजलसिंचित				
१	२	३	४	५	६	७	८	९	१०	११	१२	१३	१४	१५	१६	
२००८ २००९	२५	२५														



6 APR 2009

तहसील एकलहरे
हा. वि. नासिक

नाम - रामेश
 पत्नीका - राजेश्वरी

नाकल करीता
 गा. नं. क. ७
 गा. नं. क. ७, ७३१, व २२

खोले क्रमांक -

कुळाले नाव - खंड

पोलोवारी दिनांक - २०१२

इतर अधिकार - २०१२

नाम - ४-४
 दाखल क्र. (२०१४/२००९)
 २० - ७०

प्राप्त	रि.क्र.	३०० + २०० + २०२
दहाक	प्रकार	१७

नामले प्रांत क्षेत्र	२०१२	२०१२
जिमत	२०१२	२०१२
बारापत	२०१२	२०१२
पात शेती	२०१२	२०१२
एकूण -	२०१२	२०१२

पा. ख.	-	१५३-००
१ (अ)	-	१५३-००
वर्ग (ब)	-	१५३-००
एकूण -	-	१५३-००
आकार विपरीती -	२५३	००
वृद्धि किंवा ह्रास -	२	५०
आकार पुरवठात -	२	५०
एकूण -	२	५०

गा. नं. क. ७ अ

गा. नं. क. १२

पुढील विकास	असतो
निष्पत्ती	असतो
जमिनीचा	असतो
पुढील विकास	असतो

शेता

वर्ग - वर्ग १
 नाम - वर्ग १

१	वर्ग	वर्ग १	२००९
२	शेता	शेता	२००९
३	वर्ग	वर्ग १	२००९
४	वर्ग	वर्ग १	२००९
५	वर्ग	वर्ग १	२००९
६	वर्ग	वर्ग १	२००९
७	वर्ग	वर्ग १	२००९
८	वर्ग	वर्ग १	२००९
९	वर्ग	वर्ग १	२००९
१०	वर्ग	वर्ग १	२००९
११	वर्ग	वर्ग १	२००९
१२	वर्ग	वर्ग १	२००९
१३	वर्ग	वर्ग १	२००९
१४	वर्ग	वर्ग १	२००९
१५	वर्ग	वर्ग १	२००९
१६	वर्ग	वर्ग १	२००९



६ APR 2009

६ APR 2009

नाकल करीता

२००९

२००९

निदेशिका प्रकळ २३

E/6 APR 2009



५. पत्नी कसणाबाई				३				२							
पति का नाम				नाम											
१	२	३	४	५	६	७	८	९	१०	११	१२	१३	१४	१५	१६
मिश्र पिकावे				पत्तक पिकावे क्षेत्र				अशासित क्षेत्र							
एकठा क्षेत्र				मिश्र पिकावे				अशासित क्षेत्र							
मिश्र पिकावे				पत्तक पिकावे क्षेत्र				अशासित क्षेत्र							
अशासित				पिकावे नांव				अशासित							
अशासित				अशासित				अशासित							
अशासित				अशासित				अशासित							
अशासित				अशासित				अशासित							
अशासित				अशासित				अशासित							
अशासित				अशासित				अशासित							
अशासित				अशासित				अशासित							
अशासित				अशासित				अशासित							
अशासित				अशासित				अशासित							
अशासित				अशासित				अशासित							
अशासित				अशासित				अशासित							

गि. नं. क्र. १२

गि. नं. क्र. ७३

शुद्धी यंत्र क्षेत्र	११५-५४
संग्रह	११५-५४
गिराव	११५-५४
बापावत	११५-५४
पात शेंदी	११५-५४
एकठा	११५-५४
पो. ख.	(अ)
वर्ग (ब)	
एकठा	११५-५४
आकार तिक्यादी	११५-५४
बुद्धू तिक्या तिक्या	११५-५४
आकार पाण्याबावत	११५-५४
एकठा	११५-५४

तयारी - १

दस्ता क्र. (२०६४/२००९)

१० - १९

गणक करिता
गि. नं. क्र. ७
गि. नं. क्र. १२

जाती क्रमांक -
कुळाचे नांव - खड -

श्रीगणेशाय नमः
श्रीगणेशाय नमः
श्रीगणेशाय नमः

१०६२

इतर आक्षेप
१०६२

नाम - काका
नामिका - काका

गणक करिता
गि. नं. क्र. ७
गि. नं. क्र. १२

नाम - ...
राजिका ...
नामक कर्ता
शा. नं. ७, ७३१, व २२

भाग्य क्रमांक - ...
हि.क्र. भागां ३२२ + २०० + २०१ + २०२
म.ना.क्रमांक रकम २० ...
लागत योग क्षेत्र ...
दस्तावेज ...
अतिरिक्त ...
मालिका विवरण ...
दस्तावेज क्रमांक - ...

नसत-४
दस्ता क्र. (२०२६/२००९)
७२ - ७२

भाग्य	क्रमांक	हि.क्र.	भाग	म.ना.क्रमांक	रकम
...
...
...
...
...

शा. नं. ७ अ		शा. नं. ७ १
मि. पा. संकेतक
जलसिंचित
अजलसिंचित
पिकाचे नांव
जलसिंचित
अजलसिंचित
पिकाचे नांव
प्रकार
क्षेत्र
पगणी पुरवठ्याचे साधन



MP 6 APR-2009

...

नक्कल करिता
गां. नं. ७, ७अ, व १२

गांव - एकलहर
तालुका - वरगाडी

भूमापन क्रमांक	हि.क्र.	धारणा प्रकार	गां. नं. क्र. ७	खाते क्रमांक -
300450045094502				
पू.क्र. अर्जाक्रमांक स्वास्तिक प्राव	प्लॉट नं. २१		भोगवटदाराचे नाव	कुळाचे नांव - खंड -
लागवडी योग्य क्षेत्र	एकक - मुठे		मधुसुदन जयलक्ष्मण देव	
	हेक्टर - आर		मुन्नास लालमुकुंद लोया	
जिरायत	चौरस मिटर		90E2	
बागायत	53-52			
भात शेती				
एकूण -	53-52			
पो. ख.				
र्त (अ)				
घर्त (ब)				
एकूण -	53-52			
आकार बिनशेती -	रूपये	पैसे		
जुडी किंवा विशेष -	2	49		
आकार पाण्याबाबत -				
एकूण -	2	49		

मिळालेली लिमकोली
इतर अधिकार 90E2

नसन-४
दस्त क्र. (2008/2009)
७३ - ७९

गां. नं. क्र. ७ अ				गां. नं. क्र. १२													
पर्व	जमीन कसणाऱ्याचे नांव	रीत	हंगाम	पिकाखालील क्षेत्रांचा तपशील									पडीत पिकास निरूपयोगी जमिनीचा तपशील		प्राणी पुरवठ्याचे साधन	शेरा	
				मिश्र पिकांचे एकूण क्षेत्र			मिश्र पिकातील प्रत्येक पिकांचे क्षेत्र			अ मिश्र पिकांचे क्षेत्र			प्रकार	क्षेत्र			
				५ मि. पी. संकेतांक	६ जलसिंचित	७ अजलसिंचित	८ पिकाचे नांव	९ जलसिंचित	१० अजलसिंचित	११ पिकाचे नांव	१२ जलसिंचित	१३ अजलसिंचित					
१	२	३	४	५	६	७	८	९	१०	११	१२	१३	१४	१५	१६	१७	



नक्कल फी
अस्सल प्रमाणे खसे नक्कल

6 APR 2009

एकलहर
डा. वि. नाईक

नक्कल करिता
गां. नं. ७, ७अ, व १२

गांव - एकलहरे
तालुका - ब्राह्मिक

भूमापन क्रमांक	हि.क्र.	धारणा प्रकार
3EE+800+809+802		
पू.क्र. क्रमांक	एकूण क्षेत्र	
22		
लागवडी योग्य क्षेत्र	एकर	मुठे
	हेक्टर	भार
	चौरस	मिटर
जिरायत	20	६२
बागायत		
भात शेती		
एकूण	20	६२
पो.ख.		
वर्ग (अ)		
वर्ग (ब)		
एकूण	20	६२
आकार बिनशेती	रुपये	पैसे
जुडी किंवा विशेष	२	७३
आवक पाण्याबाबत		
एकूण	२	७३

गां. नं. क्र. ७
भोगवटदाराचे नाव
मधुसुदन मधुसुदन दिडे
मुठ्यास खाल मुकुंद लोया
१०६२

खाते क्रमांक -
कुळाचे नाव - खंड -
जिलाधी विलखोली
इतर अधिकार १०६२

नसन-४
दस्त क्र. (२००४/२००९)
७४ - ७२

वर्ष	जमीन कसणाऱ्याचे नांव	रीत	हंगाम	पिकाखालील क्षेत्रांचा तपशील									पडीत पिकास निरूपयोगी जमिनीचा तपशील		पाणी पुरवठ्याचे साधन	शेरा
				मिश्र-पिकांचे एकूण क्षेत्र			मिश्र पिकातील प्रत्येक पिकाचे क्षेत्र			अ मिश्र पिकाचे क्षेत्र			प्रकार	क्षेत्र		
				५. सि. पी. संकेतांक	६. जलसिंचित	७. अजलसिंचित	८. पिकाचे नांव	९. जलसिंचित	१०. अजलसिंचित	११. पिकाचे नांव	१२. जलसिंचित	१३. अजलसिंचित				
२००८ २००९	२०	ख		५	६	७	८	९	१०	११	१२	१३	१४	१५	१६	१७



नक्कल
अस्सल प्रमाणात खरी नक्का काढण्यात आ.

6 APR 2009

एकलहरे
श्री. वि. शशि

नक्कल करिता
गां. नं. जं. ७, ७अ, व १२

गांव - एकलठरे
तालुका - नाशिक

भूमापन क्रमांक	हि.क्र.	धारणा प्रकार	गां. नं. क्र. ७	खाते क्रमांक -
300+800+809+802			भोगवटदाराचे नाव अधुनुरज अशुक्ल देडे	कुळाचे नांव - खंड -
भू. का. क्रमांकांचे स्वातिक नाव	जमीन क्षेत्र	स्कर - मुठे - हेक्टर - असा - चौरस मिटर	मुळास कोलमुळुंद कोळसा 90E2	जिनासी जिनासी नी इतर अधिकार 90E2
लागवडी योग्य क्षेत्र				
जिरायत		90E-93		
बागायत				
भात शेती				
एकूण-		90E-93		
पो. ख.				
र्ग (अ)				
वर्ग (ब)				
एकूण-		90E-93		
आकार बिनशेती-		रूपये		
जुडी किंवा विशेष -		5 - 22		
आवरर पाण्याबाबत-				
एकूण-		5 - 22		

नसन-४
दस्त क्र. (2008/2009)
35 - 02

वर्ष	जमीन कसणाऱ्याचे नांव	रीत	हंगाम	पिकाखालील क्षेत्रांचा तपशिल									पडीत पिकास निरूपयोगी जमिनीचा तपशील	पाणी पुरवठ्याचे साधन	शेरा
				मिश्र पिकांचे एकूण क्षेत्र			मिश्र पिकातील प्रत्येक पिकांचे क्षेत्र			अ मिश्र पिकांचे क्षेत्र					
				मि.पी.संकेतांक	जलसिंचित	अजलसिंचित	पिकांचे नांव	जलसिंचित	अजलसिंचित	पिकांचे नांव	जलसिंचित	अजलसिंचित			
2005	ख.	ख	ख	5	6	7	8	9	10	11	12	13	14	15	16
2009	ख.	ख	ख	5	6	7	8	9	10	11	12	13	14	15	16



नक्कल प्रमाणे खरी नक्कल करायी आ.
अस्सल प्रमाणे खरी नक्कल करायी आ.

6 APR 2009

एकलठरे
श. वि. वाचिक

श्री. वि. शर्मा
 २००२/२००३

६ APR 2009



नकल की

१	वर्ग	वर्ग	१००
२	वर्ग	वर्ग	२००
३	वर्ग	वर्ग	२००
४	वर्ग	वर्ग	२००
५	वर्ग	वर्ग	२००
६	वर्ग	वर्ग	२००
७	वर्ग	वर्ग	२००
८	वर्ग	वर्ग	२००
९	वर्ग	वर्ग	२००
१०	वर्ग	वर्ग	२००
११	वर्ग	वर्ग	२००
१२	वर्ग	वर्ग	२००
१३	वर्ग	वर्ग	२००
१४	वर्ग	वर्ग	२००
१५	वर्ग	वर्ग	२००
१६	वर्ग	वर्ग	२००
१७	वर्ग	वर्ग	२००
१८	वर्ग	वर्ग	२००
१९	वर्ग	वर्ग	२००
२०	वर्ग	वर्ग	२००

२-११-८
 २००२/२००३
 ७६-७६

२००२

२००२
 २००२
 २००२

१	वर्ग	१००
२	वर्ग	२००
३	वर्ग	२००
४	वर्ग	२००
५	वर्ग	२००
६	वर्ग	२००
७	वर्ग	२००
८	वर्ग	२००
९	वर्ग	२००
१०	वर्ग	२००
११	वर्ग	२००
१२	वर्ग	२००
१३	वर्ग	२००
१४	वर्ग	२००
१५	वर्ग	२००
१६	वर्ग	२००
१७	वर्ग	२००
१८	वर्ग	२००
१९	वर्ग	२००
२०	वर्ग	२००

२००२
 २००२
 २००२

नकल की

२००२

२००२

२००२

नक्कल करिता
गां. न. नं. ७, ७अ, व १२

गांव - एकलहरे
तालुका - नाशिक

भूमापन क्रमांक	हि.क्र.	धारणा प्रकार	गां. नं. क्र. ७	खाते क्रमांक
३०९५४०००५४०१५४०२			भोगवटद्वाराचे नाव मधुसुरभ अशुभ ७०१ दंडे प्रभास जालमधुसुर लोव्या (१०६२)	कुळाचे नांव - खंड - जिवारणी विलंबेती इतर अधिकार (१०६२)
मू.का.क्रमांकाचे स्थानिक नाव	एकर	मुठे		
लागवडी योग्य क्षेत्र	हेक्टर	आर		
जिरायत	चौरस मिटर			
बागायत	७३-२०			
भात शेती				
एकूण-	७३-२०			
म.ख.				
व. (अ)				
वर्ग (ब)				
एकूण-	७३-२०			
आकार बिनशेती- जुडी किंवा विशेष	रुपये	पैसे		
आकार पाण्याबाबत-	२-२०			
एकूण-	२-२०			

नसन-४
दस्त क्र. (२००४/२००९)
७८ - ७९

वर्ष	जमीन कसणाऱ्याचे नांव	रीत	हंगाम	पिकाखालील क्षेत्रांचा तपशील									पडीत पिकास निरूपयोगी जमिनीचा तपशील		पाणी पुरवठ्याचे साधन	शेरा
				मिश्र पिकांचे एकूण क्षेत्र			मिश्र पिकातील प्रत्येक पिकाचे क्षेत्र			अ मिश्र पिकांचे क्षेत्र			प्रकार	क्षेत्र		
				मि.पी. संकेतांक	जलसिंचित	अजलसिंचित	पिकाचे नांव	जलसिंचित	अजलसिंचित	पिकाचे नांव	जलसिंचित	अजलसिंचित				
१	२	३	४	५	६	७	८	९	१०	११	१२	१३	१४	१५	१६	१७
२०८																
००८																



नक्कल फी

अस्सल प्रमाणे खरी नक्कल तयार ता.

६ APR 2009

तस्ताकी एकलहरे
श. वि. नाशिक

नवकल करिता
गां. नं. ७, ७अ, व १२

गांव - पुणे
तालुका - जिल्हा

प्रमाण क्रमांक ३९६१४००१५४०१

गां. नं. क्र. ७

खाते क्रमांक -

पू. का. क्रमांक २७

श्रीमंतवाराचे नाव
श्रीमंतवाराचे नाव

कुळाचे नांव - खंड -

लागावडी योग्य क्षेत्र

श्रीमंतवाराचे नाव

जिल्हाधिकारी

जिरापत १०८-००

१०८२

इतर अधिकार १०८२

वागायत १०८-००

इतर अधिकार १०८२

भात शेती १०८-००

इतर अधिकार १०८२

पे. ख. -

इतर अधिकार १०८२

वर्ग (अ) -

इतर अधिकार १०८२

वर्ग (ब) -

इतर अधिकार १०८२

एकूण - १०८-००

इतर अधिकार १०८२

आकार विनयेती -

इतर अधिकार १०८२

जुडी किंवा विशेष -

इतर अधिकार १०८२

आयकर पाण्याबाबत -

इतर अधिकार १०८२

एकूण - ३-३५

गां. नं. क्र. १२

नसना-४
दस्त क्र. (१०८४/१००१)
७६-७६

वर्ग	जमीन कसणाऱ्याचे नांव	शेत शंगाम	पिकाखालील क्षेत्रांचा तपशील						पडीत पिकास		पाणी पुरवठ्याचे साधन	शेरा						
			मिश्र पिकांचे एकूण क्षेत्र	मिश्र पिकातील प्रत्येक पिकाचे क्षेत्र	अ मिश्र पिकाचे क्षेत्र	निरुपयोगी जातिलीचा तपशील	प्रकार	क्षेत्र										
१		२	३	४	५	६	७	८	९	१०	११	१२	१३	१४	१५	१६	१७	
			मि.पी. संकेतांक															
			जलसिंचित															
			अजलसिंचित															
			पिकाचे नांव															
			जलसिंचित															
			अजलसिंचित															
			पिकाचे नांव															
			जलसिंचित															
			अजलसिंचित															
			प्रकार															
			क्षेत्र															
			पाणी पुरवठ्याचे साधन															
			शेरा															



नवकल की
असल प्रमाण खरेपेकरास लागू

६ APR 2009

नक्कल करिता
गां. नं. नं. ७, ७अ, व १२

गांव - एकलहा
तालुका - नाशिक

भूमापन क्रमांक	हि.क्र.	धारणा प्रकार	गां. नं. क्र. ७	खाते क्रमांक
322450045004502			भोगवटदाराचे नाव ठा. मुकुंदराव अ. बाबुबा देडे मुकुंदराव ताल. मुकुंद लोधा	
भू. का. क्रमांकचे स्वामिक नाव	प्लॉट नं. 27		कुळाचे नांव - खंड -	
लागवडी योग्य क्षेत्र	एकर - मुठे			
	हेक्टर - अर			
	चौरस मिटर			
जिरायत	958-90			
बागायत	/			
भात शेती	/			
एकूण-	958-90			
ने. ख.	/			
वर्ग (अ)	/			
व (ब)	/			
एकूण-	958-90			
जाकार बिनशेती-	रुपये	पैसे		
जुडी किंवा विशेष	3	63		
आकर पाण्याबाबत-	/	/		
एकूण-	3	63		

बिताथी बिनकोती
इतर अधिकार (9062)

नसल - ४
दस्त क्र. (2008/2009)
४० - ७९

वर्ष	जमीन कसणाऱ्याचे नांव	रीत	हंगाम	पिकाखालील क्षेत्रांचा तपशील									पडीत पिकास निरूपयोगी जमिनीचा तपशील	पार्षणी पुरवठ्याचे साधन	गेरा	
				मिश्र पिकांचे एकूण-क्षेत्र			मिश्र पिकातील प्रत्येक पिकाचे क्षेत्र			अ मिश्र पिकाचे क्षेत्र						
				मि. पी. संकेतांक	जलसिंचित	अजलसिंचित	पिकाचे नांव	जलसिंचित	अजलसिंचित	पिकाचे नांव	जलसिंचित	अजलसिंचित				प्रकार
1	2	3	4	5	6	7	8	9	10	11	12	13	14	15	16	
1500	1000															



नक्कल फी

अस्सल प्रमाणे खरी नक्कल तयार व्हा. 6 APR 2009

तक्याजी एकलहा
हा. वि. नाशिक

DA

नक्कल करिता
गां. नं. नं. ७, ७अ, व १२

गांव - एकलहरे
तालुका - वाराणसि

भूमापन क्रमांक	हि.क्र.	धारणा प्रकार	गां. नं. क्र. ७
300180048094802			
पू. का. क्रमांकाचे स्थानिक नाव	क्रॉस नं २१		
लागवडी योग्य क्षेत्र	एकर	मुठे	भोगवटदाराचे नाव मधुसुरन जयलक्ष्मी दे कुड्यास टाळभुकुद लाया (१०६२)
	हेक्टर	भार	
	चौरस	मिटर	
जिरायत	८३-४२		
बागायत	/		
भात शेती	/		
एकूण	८३-४२		
पो. ख.	/		
वर्ग (अ)	/		
वर्ग (ब)	/		
एकूण	८३-४२		
आकार बिनशेती- जुडी किंवा विशेष	रूपये	पैसे	
आकार पाण्याबाबत	२	५१	
एकूण	२	५१	

खाते क्रमांक -
कुळाचे नांव - खंड -
जिल्हाची लिजबोली
इतर अधिकार (१०६२)

नसन-४
दस्त क्र. (२०६३/२००९)
७५ - ८७

गां. नं. क्र. ७ अ				गां. नं. क्र. १२													
वर्ष	जमीन कसणाऱ्याचे नांव	रीत	हंगाम	पिकाखालील क्षेत्रांचा तपशिल									पडीत पिकास निरूपयोगी जमिनीचा तपशील		पानी पुरवठ्याचे साधन	शेरा	
				मिश्र पिकांचे एकूण क्षेत्र			मिश्र पिकातील प्रत्येक पिकांचे क्षेत्र			अ मिश्र पिकांचे क्षेत्र			प्रकार	क्षेत्र			
				५ मि. पी. संकेतांक	६ जलसिंचित	७ अजलसिंचित	८ पिकाचे नांव	९ जलसिंचित	१० अजलसिंचित	११ पिकाचे नांव	१२ जलसिंचित	१३ अजलसिंचित					
२००८	२००९																



नक्कल फी
अस्सल प्रमाणे खरी नक्कल तयार ता.

6 APR 2009

तख्तारी एकलहरे
डा. वि. नाथिक

नक्कल करिता
गां. नं. नं. ७, ७अ, व १२

गांव - एकलुड
तालुका - नाशिक

भूमापन क्रमांक 3९२ + ४०० + ४०१ + ४०२	हि.क्र. २२	धारणा प्रकार स्कर मुदे	गां. नं. क्र. ७	खाते क्रमांक
पू.का. क्रमांकांचे स्थानिक नाव लागवडी योग्य क्षेत्र	एकूण - २२	स्कर मुदे नेवड भान चौरस मिटर २०-६२	भोगवटदाराचे नाव अधुसुदन जयकृष्ण दिडे मुळास काल मुकुंद लोया १०६२	कुळाचे नांव - खंड -
जिरायत	-	२०-६२	इतर अधिकार १०६२	मितावनी निवडोरी
बागायत	-	-		
भात शेती	-	-		
एकूण-	-	२०-६२		
पो.ख.	-	-		
वर्ग (अ)	-	-		
वर्ग (ब)	-	-		
एकूण-	-	२०-६२		
आकार बिनशेती- जुडी किंवा विशेष	-	रूपये पैसे २ - ७३		
आकार पाण्याबाबत-	-	-		
एकूण-	-	२ - ७३		

नसन-४
दस्त क्र. १२०६०/२००९
४६ - ८७

गां.नं. क्र. ७ अ				गां.नं. क्र. १२												
वर्ष	जमीन कसणाऱ्याचे नांव	रीत	हंगाम	पिकाखालील क्षेत्रांचा तपशिल									पडीत पिकास निरूपयोगी जमिनीचा तपशील		पानी पुरवठ्याचे साधन	शेरा
				मिश्र पिकांचे एकूण क्षेत्र			मिश्र पिकातील प्रत्येक पिकाचे क्षेत्र			अ मिश्र पिकाचे क्षेत्र			प्रकार	क्षेत्र		
				५	६	७	८	९	१०	११	१२	१३				
२००५	२००६			जलसिंचित	अजलसिंचित	पिकाचे नांव	जलसिंचित	अजलसिंचित	पिकाचे नांव	जलसिंचित	अजलसिंचित					
				५	६	७	८	९	१०	११	१२	१३	१४	१५	१६	१७



नक्कल फी
अस्सल प्रमाणे खरी नक्कल तयार ता.

६ APR 2009

एकलुड
श. वि. नाशिक

नक्कल करिता
गां. न. नं. ७, ७अ, व १२

गांव - एकलुड
तालुका - नाशिक

भूमापन क्रमांक	हि.क्र.	धारणा प्रकार	गां. नं. क्र. ७	खाते क्रमांक -
3२२-४००-४०१-४०२			भोगवटदाराचे नाव शधुमुदल जयकुळा देडे मुभास बालमुकुंद लोड्या	कुळाचे नांव - खंड -
भू. का. क्रमांकांचे स्थायिक नाव	एकूण	मुळे		
लागवडी योग्य क्षेत्र	एकूण	मुळे		
	हेक्टर	अस		
	चौरस	मिटर		
जिरायत	१०६-१३			
बागायत				
भात शेती				
एकूण	१०६-१३			
पो. ख.				
वर्ग (अ)				
वर्ग (ब)				
एकूण	१०६-१३			
आकार बिनशेती- जुष्टी किंवा विशेष	रूपये	पैसे		
आकार पाण्याबाबत	५	२९		
एकूण	५	२९		

निताशी तिनडो नी
इतर अधिकार १०६२

नसन-४
दस्त क्र. २०६३/२००९
४७ - ८७

गां. नं. क्र. ७ अ		गां. नं. क्र. १२															
वर्ष	जमीन कसणाऱ्याचे नांव	रीत	हंगाम	पिकाखालील क्षेत्रांचा तपशिल										पडीत पिकास निरूपवोगी जमिनीचा तपशील		प्राणी पुस्तकाचे साधन	शेरा
				मिश्र पिकांचे एकूण क्षेत्र		मिश्र पिकातील प्रत्येक पिकाचे क्षेत्र				अ मिश्र पिकाचे क्षेत्र				प्रकार	क्षेत्र		
				५ मि. पी. संकेतांक	६ जलसिंचित	७ अजलसिंचित	८ पिकाचे नांव	९ जलसिंचित	१० अजलसिंचित	११ पिकाचे नांव	१२ जलसिंचित	१३ अजलसिंचित					
१४	१५	१६	१७														
२००८	जमीन कसणाऱ्याचे नांव			५	६	७	८	९	१०	११	१२	१३	१४	१५	१६	१७	



नक्कल फी

अस्सल प्रमाणे खरी नक्कल तयार ता.

6 APR 2009

नक्कल फी एकलुड
श. वि. नाशिक

नक्कल करिता
गां. नं. नं. ७, ७अ, व १२

गांव - एकलहरे
तालुका - नाशिक

भूमापन क्रमांक	हि.क्र.	धारणा प्रकार	गां. नं. क्र. ७	खाते क्रमांक -
३९९+७००+७०१+७०२			भोगवटदाराचे नाव	कुळाचे नांव - खंड -
पू. का. क्रमांकाचे स्थानिक नाव	प्लॉट नं. २४		अधुन मुद्रन जयसुखराव देव	
लागवडी योग्य क्षेत्र	एकर - मुठे		मुळाराध कालमुळुद कोया	
	हेक्टर - अर			
	चौरस मिटर			
जिरायत	१४७-१२			
बागायत				
भात शेती				
एकूण-	१४७-१२			
पो. ख.				
वर्ग (अ)				
वर्ग (ब)				
एकूण-	१४७-१२			
आकार बिनशेती-	रूपये	पैसे		
जुडी किंवा विशेष -	४	४२		
आकर पाण्याबाबत-				
एकूण-	४	४२		

जिल्हाची जिल्हाधीनी
इतर अधिकार १०६२

नसन-४
दस्त क्र. (२००३/२००९)
४८ - ८७

गां. नं. क्र. ७ अ				गां. नं. क्र. १२												
वर्ष	जमीन कसणाऱ्याचे नांव	रीत	हंगाम	पिकाखालील क्षेत्रांचा तपशील									पडीत पिकास निरूपयोगी जमिनीचा तपशील		पाणी पुरवठ्याचे साधन	शेरा
				मिश्र पिकांचे एकूण क्षेत्र			मिश्र पिकातील प्रत्येक पिकांचे क्षेत्र			अ मिश्र पिकांचे क्षेत्र			प्रकार	क्षेत्र		
				५ मि. पी. संकेतांक	६ जलसिंचित	७ अजलसिंचित	८ पिकाचे नांव	९ जलसिंचित	१० अजलसिंचित	११ पिकाचे नांव	१२ जलसिंचित	१३ अजलसिंचित				



नक्कल फी
अस्सल प्रमाणे खरी नक्कल तयार ता.

6 APR 2009

एकलहरे
डा. वि. बाबिक

नक्कल करिता
गां. नं. नं. ७, ७अ, व १२

गांव - एकलहरे
तालुका - बाराडीक

भूमापन क्रमांक	हि.क्र.	धारणा प्रकार	गां. नं. क्र. ७	खाते क्रमांक -
300450045094502			भोगवटदाराचे नाव मधुसुदन अमरहोता देडे कुठ्यास बालमुकुंद कोठा (90E2)	कुळाचे नांव - खंड -
पू. का. क्रमांकाचे स्थानिक नाव	एकूण	एकूण		जिलाधी विलशेती इतर अधिकार (90E2)
लागवडी योग्य क्षेत्र	एकर	मुठे		
	हेक्टर	असर		
	चौरस	मिटर		
जिरायत				
बागायत	७३	२०		
भात शेती				
एकूण-	७३	२०		
पो. ख.				
वर्ग (अ)				
वर्ग (ब)				
एकूण-	७३	२०		
आकार बिनशेती-	रुपये	पैसे		
जुडी किंवा विशेष -	२	२०		
आकार पाण्याबाबत-				
एकूण-	२	२०		

नसन-४
दस्त क्र. (2008/2009)
४९ - ८७

गां. नं. क्र. ७ अ				गां. नं. क्र. १२													
वर्ष	जमीन कसणाऱ्याचे नांव	रीत	हंगाम	पिकाखालील क्षेत्रांचा तपशिल									पडीत पिकास निरूपयोगी जमिनीचा तपशिल		पानी पुरवठ्याचे साधन	शेरा	
				मिश्र पिकांचे एकूण क्षेत्र			मिश्र पिकातील प्रत्येक पिकाचे क्षेत्र			अ मिश्र पिकाचे क्षेत्र			प्रकार	क्षेत्र			
				५ मि. पी. संकेतांक	६ जलसिंचित	७ अजलसिंचित	८ पिकाचे नांव	९ जलसिंचित	१० अजलसिंचित	११ पिकाचे नांव	१२ जलसिंचित	१३ अजलसिंचित					



नक्कल फी
अस्सल प्रमाणे खरी नक्कल तयार ता.

6 APR 2009

एकलहरे
श. दि. नाशिक

नक्कल करिता
गां. न. नं. ७, ७अ, व १२

गांव - खंड
तालुका - नाशिक

भूमापन क्रमांक	हि.क्र.	धारणा प्रकार	गां. नं. क्र. ७	खाते क्रमांक
३०२१४००४४०१४०२			भोगवटदाराचे नाव मधुसुरभ जयकुलु ७०१ दंडे मुभास जालमुकुंद लोव्या (१०६२)	कुळाचे नांव - खंड
पू. का. क्रमांकाचे स्थानिक नाव	एकूण क्षेत्र	एकर	मुंटे	जि. त. क्र. २६
लागवडी योग्य क्षेत्र		हेक्टर	आर	
		चौरस	मिटर	
जिरायत		७३-२०		
वागायत				
भात शेती				
एकूण-		७३-२०		
ले. ख.				
वर्ग (अ)				
वर्ग (ब)				
एकूण-		७३-२०		
आकार बिनशेती-		रूपये	चैसे	
जुडी किंवा विशेष -		२-२०		
आकार पाण्याबाबत-				
एकूण-		२-२०		

जि. त. क्र. २६
इतर अधिकार (१०६२)

नसन-४
दस्त क्र. (२०६७/२००९)
५० - २७

गां. नं. क्र. ७ अ				गां. नं. क्र. १२														
वर्ष	जमीन कसणाऱ्याचे नांव	रीत	हंगाम	पिकाखालील क्षेत्रांचा तपशिल									पडीत पिकास निरूपयोगी जमिनीचा तपशिल			पानी पुढेकारणे साधन	शेरा	
				मिश्र पिकांचे एकूण क्षेत्र			मिश्र पिकातील प्रत्येक पिकाचे क्षेत्र			अ मिश्र पिकाचे क्षेत्र			प्रकार	क्षेत्र	१५			
				५ मि. पी. संकेतांक	६ जलसिंचित	७ अजलसिंचित	८ पिकाचे नांव	९ जलसिंचित	१० अजलसिंचित	११ पिकाचे नांव	१२ जलसिंचित	१३ अजलसिंचित						
१																		



नक्कल फी

अस्सल प्रमाणे खरी नक्कल तयार ता.

6 APR 2009

तस्ताणी एकलुड
श. जि. नाशिक

नक्कल करिता
गां. न. नं. ७, ७अ, व १२

गांव - एकलहरे
तालुका - ह्यास्त्रिक

भूमापन क्रमांक 302+800	हि.क्र. 0+809+802	धारणा प्रकार पत्तोल्लेख 26	गां. नं. क्र. ७	खाते क्रमांक -
भू. का. क्रमांकांचे स्थानिक नाव लागावडी योग्य क्षेत्र	एकर हेक्टर चौरस	मुठे असर मिटर	भोगवटदाराचे नाव अधुसुदन अश्वरुण देडे मुभास लालमुकुंद लोया (9042)	कुळाचे नांव - खंड -
जिरायत	900-00			नितानी तिनडीत
बागायत	/			इतर अधिकार (9042)
भात शेती				
एकूण-	900-00			
लं. ख.				
वर्ग (अ)	/			
वर्ग (ब)				
एकूण-	900-00			
आकार बिनशेती- जुडी किंवा विशेष	रूपये	पैसे		
आकार पाण्याबाबत-	3	28		
एकूण-	3	28		

नसन-४
दस्त क्र. (2003/2009)
५७ - ८७

वर्ष	जमीन कसणाऱ्याचे नांव	रीत	हंगाम	पिकाखालील क्षेत्रांचा तपशिल									पडीत पिकास निरूपयोगी जमिनीचा तपशील		पाणी पुरवठ्याचे साधन	शेरा	
				मिश्र पिकांचे एकूण क्षेत्र			मिश्र पिकातील प्रत्येक पिकाचे क्षेत्र			अ मिश्र पिकाचे क्षेत्र			प्रकार	क्षेत्र			
				मि.पी. संकेतांक	जलसिंचित	अजलसिंचित	पिकाचे नांव	जलसिंचित	अजलसिंचित	पिकाचे नांव	जलसिंचित	अजलसिंचित					
2007				५													
2008																	



नक्कल फी
अस्सल प्रमाणे खरी नक्कल तयार ता.

6 APR 2009

एकलहरे
श. वि. नाशिक

नक्कल करिता
गां. नं. ७, ७अ, व १२

गांव - एळमहरे
तालुका - नाशिक

भूमापन क्रमांक	हि.क्र.	धारणा प्रकार	गां. नं. क्र. ७	खाते क्रमांक
322470047004702	27		भोगवटदाराचे नाव अधुसुरन जयहळी देडे मुखास लालमुकुंद लोसा (9042)	कुळाचे नांव - खंड -
पू. का. क्रमांकाचे स्थानिक नाव	लागवडी योग्य क्षेत्र	स्कर मुठे हेक्टर अकर चौरस मिटर		जि.ता.सी. लि.नं. १२ इतर अधिकार (9042)
जिरायत		928-90		
बागायत		/		
भात शेती		/		
एकूण-		928-90		
ले.ख.		/		
वर्ग (अ)		/		
वर्ग (ब)		/		
एकूण-		928-90		
आकार बिनशेती-जुडी किंवा विशेष		रूपये पैसे 3-63		
आकार पाण्याबाबत-		/		
एकूण-		3-63		

नसन-४
दस्त क्र. (२००३/२००९)
५२ — २७

गां.नं. क्र. ७ अ				गां.नं. क्र. १२												
वर्ष	जमीन कसणाऱ्याचे नांव	रीत	हंगाम	पिकाखालील क्षेत्रांचा तपशिल									पडीत पिकास निरूपयोगी जमिनीचा तपशील		पाणी पुरवठ्याचे साधन	शेरा
				मिश्र पिकांचे एकूण क्षेत्र			मिश्र पिकातील प्रत्येक पिकाचे क्षेत्र			अ मिश्र पिकाचे क्षेत्र			प्रकार	क्षेत्र		
				५ मि.पी. संकेतांक	६ जलसिंचित	७ अजलसिंचित	८ पिकाचे नांव	९ जलसिंचित	१० अजलसिंचित	११ पिकाचे नांव	१२ जलसिंचित	१३ अजलसिंचित				
१	२	३	४	५	६	७	८	९	१०	११	१२	१३	१४	१५	१६	



नक्कल फी
अस्सल प्रमाणे खरी नक्कल तयार ता.

6 APR 2009

एकलक्ष
श. वि. वाचिक

नक्कल करिता
गां. नं. ७, ७अ, व १२

गांव एकलहरे
तालुका ज्याशिक

भूमापन क्रमांक	हि.क्र.	धारणा प्रकार	गां. नं. क्र. ७	खाते क्रमांक
300450045094502	200450045094502		भोगवटदाराचे नाव मधुसुरन अशरुण देव कुड्यास लालमुकुंद लोत्रा	कुळाचे नांव - खंड -
पू.क्र. क्रमांकाचे स्थानिक नाव	एकूण क्षेत्र	एकूण क्षेत्र	9042	जिताधी किलबोर्न इतर अधिकार 9042
लागवडी योग्य क्षेत्र	रूकत	गुठे		
	हेक्टर	असर		
जिरायत	चौरस	मिटर		
बागायत	994	40		
भात शेती				
एकूण-	994	40		
प्ले.ख.				
वर्ग (अ)				
वर्ग (ब)				
एकूण-	994	40		
आकार बिनशेती-जुडी किंवा विशेष	रूपये	पैसे		
आकार पाण्याबाबत-	3	40		
एकूण-	3	40		

नसन-४
दस्त क्र. (2008/2009)
५७ - ८७

गां.नं. क्र. ७ अ				गां.नं. क्र. १२												
वर्ष	जमीन कसणाऱ्याचे नांव	रीत	हंगाम	पिकाखालील क्षेत्रांचा तपशील									पडीत पिकास निरूपयोगी जमिनीचा तपशील		पाणी पुरवठ्याचे साधन	शेरा
				मिश्र पिकांचे एकूण क्षेत्र			मिश्र पिकातील प्रत्येक पिकांचे क्षेत्र			अ मिश्र पिकांचे क्षेत्र			प्रकार	क्षेत्र		
				५ मि.पी. संकेतांक	६ जलसिंचित	७ अजलसिंचित	८ पिकाचे नांव	९ जलसिंचित	१० अजलसिंचित	११ पिकाचे नांव	१२ जलसिंचित	१३ अजलसिंचित				
२००८	२००९															



नक्कल फी

अस्सल प्रमाणे खरी नक्कल तयार ता.

6 APR/2009

एकलहरे
श्री. चि. बाबु

नक्कल करिता
गां. न. नं. ७, ७३, व १२

गांव - वाशिक
तालुका - वाशिक

भूमापन क्रमांक	हि.क्र.	धारणा प्रकार	गां. नं. क्र. ७	खाते क्रमांक -
300450045094502			भोगवटदाराचे नाव मधुसुदन जयसिंग देडे मधुसुदन तालमसुदन कोशा (9052)	कुळाचे नांव - खंड -
पू. का. क्रमांकांचे स्थानिक नाव	एकूण क्षेत्र 30			इतर अधिकार (9052)
लागवडी योग्य क्षेत्र	एकूण	मुळे		
	हेक्टर	अस		
	चौरस	मिटर		
जिरायत	926	७९		
बागायत				
भात शेती				
एकूण-	926	७९		
पो. ख.				
वर्ग (अ)				
वर्ग (ब)				
एकूण-	926	७९		
आकार बिनशेती- जुडी किंवा विशेष	रूपये	पैसे		
आकार पाण्याबाबत-	3	८४		
एकूण-	3	८४		

नसन-४
दस्त क्र. (2008/2009)
५४ - ८७

गां. नं. क्र. ७ अ				गां. नं. क्र. १२													
वर्ष	जमीन कसणाऱ्याचे नांव	रीत	हंगाम	पिकाखालील क्षेत्रांचा तपशिल									पडीत पिकास निरूपयोगी जमिनीचा तपशील			पार्षणी पुरवठ्याचे साधन	शेरा
				मिश्र पिकांचे एकूण क्षेत्र			मिश्र पिकातील प्रत्येक पिकांचे क्षेत्र			अ मिश्र पिकांचे क्षेत्र			प्रकार	क्षेत्र			
				५ मि. पी. संकेतांक	६ जलसिंचित	७ अजलसिंचित	८ पिकाचे नांव	९ जलसिंचित	१० अजलसिंचित	११ पिकाचे नांव	१२ जलसिंचित	१३ अजलसिंचित					
१	२	३	४	५	६	७	८	९	१०	११	१२	१३	१४	१५	१६		



नक्कल फी

अस्सल प्रमाणे खरी नक्कल तयार ता.

6 APR 2009

एकलक्ष
शा. वि. नाशिक

नक्कल करिता
गां. नं. ७, ७अ, व १२

गांव - पुणे
तालुका - पुणे

भूमापन क्रमांक	हि.क्र.	धारणा प्रकार	गां. नं. क्र. ७	खाते क्रमांक -
३९९५४०	०५४०१५०२		भोगवटदाराचे नाव महेश्वर लक्ष्मण दंडे	कुळाचे नांव - खंड
पू. का. क्रमांकांचे स्थानिक नाव	३१		कुळाचे नांव काळमुकुंद लोशा	
लागवडी योग्य क्षेत्र	एकर	गुटे		
	हेक्टर	आर		
	चौरस	मिटर		
जिरायत				
बागायत				
भात शेती				
एकूण-			१०६२	
ख.				
वर्ग (अ)				
वर्ग (ब)				
एकूण-				
आकार बिनशेती-	रुपये	पैसे		
जुडी किंवा विशेष				
आकार पाण्याबाबत-				
एकूण-				

नसन-४
दस्त क्र. (२०९७/२००९)
४५-८७

गां. नं. क्र. ७ अ				गां. नं. क्र. १२													
वर्ष	जमीन कसणाऱ्याचे नांव	रीत	हंगाम	पिकाखालील क्षेत्रांचा तपशिल									पडीत पिकास निरूपयोगी जमिनीचा तपशिल		पाणी पुरवठ्याचे साधन	शेरा	
				मिश्र पिकांचे एकूण क्षेत्र			मिश्र पिकातील प्रत्येक पिकांचे क्षेत्र			अ मिश्र पिकांचे क्षेत्र			प्रकार	क्षेत्र			
				५	६	७	८	९	१०	११	१२	१३					१४
				सि. पी. संकेतांक	जलसिंचित	अजलसिंचित	पिकाचे नांव	जलसिंचित	अजलसिंचित	पिकाचे नांव	जलसिंचित	अजलसिंचित					
१																	



नक्कल फी
अस्सल प्रमाणे खरी नक्कल तयार ता.

6 APR 2009

तक्रारी एकलक्ष
श. वि. वासिष्ठ

नक्कल करिता
गां. न. नं. ७, ७अ, व १२

गांव - एकलुडे
तालुका - जलगाडी

भूमापन क्रमांक 322450048094802	हि.क्र. प्लॉट नं-33	धारणा प्रकार स्कन मुळे स्कन आम चौरस मिटर 986.64 एकूण- 986.64	गां. नं. क्र. ७	खाते क्रमांक - कुळाचे नांव - खंड -
भू.का.क्रमांकाचे स्थानिक नाव लागवडी योग्य क्षेत्र			भोगवटदाराचे नाव मधुसुदन मधुसुदन देव मधुसुदन मधुसुदन देव 9052	इतर अधिकार 9052
जिरायत				
बागायत				
भात शेती				
एकूण-				
पो.ख.				
वर्ग (अ)				
वर्ग (ब)				
एकूण-				
आकार बिनशेती- जुष्टी किंवा विशेष - आकार पाण्याबाबत -		रूपये रैसे 8-89		
एकूण-		8-89		

नसम-४
दस्त क्र. (2083/2009)
५९ - ८७

वर्ष	जमीन कसणाऱ्याचे नांव	रीत	हंगाम	पिकाखालील क्षेत्रांचा तपशिल									पडीत विकास निरूपयोगी जमिनीचा तपशिल		याणी पुढल्याचे साधन	शेरा		
				मिश्र पिकांचे एकूण क्षेत्र			मिश्र पिकातील प्रत्येक पिकाचे क्षेत्र			अ मिश्र पिकांचे क्षेत्र			प्रकार	क्षेत्र				
				मि.पी. संकेतांक	जलसिंचित	अजलसिंचित	पिकाचे नांव	जलसिंचित	अजलसिंचित	पिकाचे नांव	जलसिंचित	अजलसिंचित						
१				५														



नक्कल फी
अस्सल प्रमाणे खरी नक्कल तयार ता.

६ APR 2009

सहाय्यी एकलुडे
वा. जि. नाशिक

नक्कल करिता
गां. नं. ७, ७अ, व १२

गांव - एकलुड
तालुका - नरसिरी

भूमापन क्रमांक	हि.क्र.	धारणा प्रकार	गां. नं. क्र. ७	खाते क्रमांक -
२९९४७००४७०१४७०२	७७८	७०२	भोगवटदाराचे नाव बसुमुदल मंत्रलुण देडे बसुबाब दाल मुकुंद लोधा	कुळाचे नांव - खंड -
भू. का. क्रमांकाचे स्थानिक नाव	७७८	७०२		
लागवडी योग्य क्षेत्र	एकर	मुठे		
	इकर	आर		
	चौरस	मिटर		
जिरायत	११६	५०		
बागायत	/	/		
भात शेती	/	/		
एकूण-	११६	५०		
ख.	/	/		
वर्ग (अ)	/	/		
वर्ग (ब)	/	/		
एकूण-	११६	५०		
आकार बिनशेती-जुडी किंवा विशेष	रूपये	पैसे		
आकार पाण्याबाबत	३	५०		
एकूण-	३	५०		

जिल्हाधीन जिल्हाधीन
इतर अधिकार १०६२

नसन-४
दस्त क्र. (१०७३/२००९)
५७ - ६७

गां. नं. क्र. ७ अ				गां. नं. क्र. १२													
वर्ष	जमीन कसणाऱ्याचे नांव	रीत	हंगाम	पिकाखालील क्षेत्रांचा तपशील									पडीत पिकास निरूपयोगी जमिनीचा तपशील			पानी पुढेक्याचे साधन	शेरा
				मिश्र पिकाचे एकूण क्षेत्र			मिश्र पिकातील प्रत्येक पिकाचे क्षेत्र			अ मिश्र पिकाचे क्षेत्र			प्रकार	क्षेत्र			
				जलसिंचित	अजलसिंचित	पिकाचे नांव	जलसिंचित	अजलसिंचित	पिकाचे नांव	जलसिंचित	अजलसिंचित						
१				५	६	७	८	९	१०	११	१२	१३	१४	१५	१६	१७	



नक्कल फी

अस्सल प्रमाणे खरी नक्कल तयार ता.

६ APR 2009

एकलुड
वा. वि. नाशिक

नक्कल करिता
गां. नं. नं. ७, ७अ, व १२

गांव - एकरासहने
तालुका - अहमदनगर

भूमापन क्रमांक	हि.क्र.	धारणा प्रकार	गां. नं. क्र. ७	खाते क्रमांक
3९२१४००१४०१४०१			भोगवटदाराचे नाव	
भू.का. क्रमांकाचे स्थायिक नाव	प्लॉट नं. ३५		अशुभमुदल अशुभमुदल दे	कुळाचे नांव - खंड -
लागावडी योग्य क्षेत्र	एकर	मुठे	अशुभमुदल अशुभमुदल दे	
	हेक्टर	अस		
	घोस	मिटर		
जिरायत	१२४-१०			
बागायत				
भात शेती				
एकूण-	१२४-१०			
ख.				
वर्ग (अ)				
वर्ग (ब)				
एकूण-	१२४-१०			
आकार बिनशेती-	रूपये	पैसे		
जुडी किंवा विशेष	३	७३		
आकार पाण्याबाबत-				
एकूण-	३-७३			

निसाक्षी विलंबी
इतर अधिकार १०६२

नसन-४
दस्त क्र. (२०६३/२००९)
५८ - ८७

गां. नं. क्र. ७ अ				गां. नं. क्र. १२													
वर्ष	जमीन कसणाऱ्याचे नांव	रीत	हंगाम	पिकाखालील क्षेत्रांचा तपशील									पडीत पिकास निरूपयोगी जमिनीचा तपशील			पानी पुरवठ्याचे साधन	शेरा
				मिश्र पिकांचे एकूण क्षेत्र			मिश्र पिकातील प्रत्येक पिकांचे क्षेत्र			अ मिश्र पिकांचे क्षेत्र			प्रकार	क्षेत्र			
				५ मि.पी. संकेतांक	६ जलसिंचित	७ अजलसिंचित	८ पिकाचे नांव	९ जलसिंचित	१० अजलसिंचित	११ पिकाचे नांव	१२ जलसिंचित	१३ अजलसिंचित					
१	२	३	४	५	६	७	८	९	१०	११	१२	१३	१४	१५	१६	१७	



नक्कल फी

अस्सल प्रमाणे खरी नक्कल तयार ता.

६/६ APR २००९

तलाशी एकलक्ष
श्री. वि. वासिष्ठ

नक्कल करिता
गां. न. नं. ७, ७अ, व १२

गांव साठगाव
तालुका जालगाव

भूमापन क्रमांक	हि.क्र.	धारणा प्रकार	गां. नं. क्र. ७	खाते क्रमांक
322460046094602			भोगवटदाराचे नाव शंभुसुंदर अश्वरुद्र देव सुधास कालसुंदर लोधा	कुळाचे नांव - खंड -
भू. का. क्रमांकाचे स्थानिक नाव	एकूण क्षेत्र	एकूण क्षेत्र		
लागवडी योग्य क्षेत्र	एकूण	एकूण		
जिरायत	एकूण	एकूण		
बागायत				
भात शेती				
पो. ख.				
वर्ग (अ)				
वर्ग (ब)				
आकार बिनशेती- जुझे किंवा विशेष - आकार पाण्याबाबत-	एकूण	एकूण		
	रूपये	पैसे		
	५	५५		
	५	५५		

नसन-४
दस्त क्र. (2008/2009)
५९ - २७

वर्ष	जमीन कसणाऱ्याचे नांव	रीत	हंगाम	पिकाखालील क्षेत्रांचा तपशिल									पडीत पिकास निरूपयोगी जमिनीचा तपशील	पानी पुरवठ्याचे साधन	शेरा	
				मिश्र पिकांचे एकूण क्षेत्र			मिश्र पिकातील प्रत्येक पिकांचे क्षेत्र			अ मिश्र पिकांचे क्षेत्र						
				मि. पी. संकेतांक	जलसिंचित	अजलसिंचित	पिकाचे नांव	जलसिंचित	अजलसिंचित	पिकाचे नांव	जलसिंचित	अजलसिंचित				प्रकार
२००८																
२००९																



नक्कल फी
अस्सल प्रमाणे खरी नक्कल तयार ता. 6 APR/2009

सहाय्यी एकलुहरे
श. वि. नाशिक

नक्कल करिता
गां. न. नं. ७, ७अ, व १२

गांव - एकलहरे
तालुका - नाशिक

भूमापन क्रमांक	हि.क्र.	धारणा प्रकार	गां. नं. क्र. ७	खाते क्रमांक
३२२५४००	०५४०१	१४०२	भोगवटदाराचे नाव	कुळाचे नांव - खंड
पू. खा. क्रमांकाचे स्थानिक नाव	जमीन नं. ३७		मधुसुदन जयसुंदर दे	
लागवडी योग्य क्षेत्र	एकर	मुठे	मुन्नास बालमुकुंद लोत्रा	
	इकर	आर		
	चौरस	मिटर		
जिरायत	१४३	१५		
बागायत				
भात शेती				
एकूण-	१४३	१५		
ख.				
वर्ग (अ)				
वर्ग (ब)				
एकूण-	१४३	१५		
आकार बिनशेती-	रूपये	पैसे		
जुडी किंवा विशेष	४	३०		
आकार पाण्याबाबत-				
एकूण-	४	३०		

दिल्ली लिलडीमी
इतर अधिकार - १०६२

नसन-४
दस्त क्र. (२०६३/२००९)
६० - ८७

गां. नं. क्र. ७ अ				गां. नं. क्र. १२													
वर्ष	जमीन कसणाऱ्याचे नांव	रीत	हंगाम	पिकाखालील क्षेत्रांचा तपशिल									पडीत पिकास निरूपयोगी जमिनीचा तपशिल		प्राणी पुतळ्याचे साधन	शेरा	
				मिश्र पिकांचे एकूण क्षेत्र			मिश्र पिकातील प्रत्येक पिकाचे क्षेत्र			अ मिश्र पिकाचे क्षेत्र			प्रकार	क्षेत्र			
				५ मि. पी. संकेतांक	६ जलसिंचित	७ अजलसिंचित	८ पिकाचे नांव	९ जलसिंचित	१० अजलसिंचित	११ पिकाचे नांव	१२ जलसिंचित	१३ अजलसिंचित					
१	२	३	४	५	६	७	८	९	१०	११	१२	१३	१४	१५	१६	१७	



नक्कल फी
अस्सल प्रमाणे खरी नक्कल तयार ता.

6 APR 2009

तस्ताजी एकलहरे
प्र. जि. नाशिक

नक्कल करिता
गां. नं. नं. ७, ७अ, व १२

गांव - एकलहरे
तालुका - उरगाडीकु.

भूमापन क्रमांक	हि.क्र.	धारणा प्रकार	गां. नं. क्र. ७	खाते क्रमांक -
3522+500+501+502	32		भोगवटदाराचे नाव मधुसुरन अश्वरुद्र देडे मुखास काल मुकुंद मोड्या (9052)	कुळाचे नांव - खंड -
प. का. क्रमांकांचे स्थानिक नाव	लागवडी योग्य क्षेत्र	स्कट - मुठे हेक्टर - आम चौरस मिटर		नितरासी लिलडेर इतर अधिकार (9052)
जिरायत		900-46		
बागायत		/		
भात शेती				
एकूण-		900-46		
ले. ख.		/		
वर्ग (अ)				
वर्ग (ब)				
एकूण-		900-46		
आकार बिनशेती- जुडी किंवा विशेष		रूपये 3 - 02		
आकार पाण्याबाबत-		/		
एकूण-		3-02		

नसन-४
दस्त क्र. (2009/2009)
९९ - ९७

गां. नं. क्र. ७ अ		गां. नं. क्र. १२													
वर्ष	जमीन कसणाऱ्याचे नांव	रीत	हंगाम	पिकाखालील क्षेत्रांचा तपशील									पडोत पिकाम निरूपयोगी जमिनीचा तपशील		शेरा
				मिश्र पिकांचे एकूण क्षेत्र			मिश्र पिकातील प्रत्येक पिकाचे क्षेत्र			अ मिश्र पिकाचे क्षेत्र			प्रकार	क्षेत्र	
				५ मि. पी. संकेतांक	६ जलसिंचित	७ अजलसिंचित	८ पिकाचे नांव	९ जलसिंचित	१० अजलसिंचित	११ पिकाचे नांव	१२ जलसिंचित	१३ अजलसिंचित	१४	१५	१६



नक्कल फी
अस्सल प्रमाणे खरी नक्कल तयार ता.

6 APR 2009

एकलहरे
श. वि. दारिध

नक्कल करिता
गां. न. नं. ७, ७अ, व १२

गांव एकलहरे
तालुका वसिष्ठ

भूमापन क्रमांक	हि.क्र.	धारणा प्रकार	गां. नं. क्र. ७	खाते क्रमांक
322150045094802			भोगवटदाराचे नाव मधुसुदन अश्वकुशा देव कुशास कालभुंजुद लोया 9062	कुळाचे नांव - खंड - विहासी लिज्जोनी इतर अधिकार 9062
पू. का. क्रमांकाचे स्थानिक नाव	जबाब 35			
लागवडी योग्य क्षेत्र	एकर	मुळे		
	हेक्टर	आर		
	चौरस	मिटर		
जिरायत	953-94			
बागायत				
भात शेती				
एकूण-	953-94			
मो. ख.				
वर्ग (अ)				
वर्ग (ब)				
एकूण-	953-94			
आकार बिनशेती- जुडी किंवा विशेष- आकार पाण्याबाबत-	रूपये	पैसे		
	8	30		
एकूण-	8	30		

नसन-४
दस्त क्र. (2008/2009)
६२ - ८७

गां. नं. क्र. ७ अ

गां. नं. क्र. १२

वर्ष	जमीन कसणाऱ्याचे नांव	रीत	हंगाम	पिकाखालील क्षेत्रांचा तपशिल									पडीत पिकास निरूपयोगी जमिनीचा तपशील	पानी पुरवठ्याचे साधन	शेरा		
				मिश्र पिकांचे एकूण क्षेत्र			मिश्र पिकातील प्रत्येक पिकाचे क्षेत्र			अ मिश्र पिकाचे क्षेत्र						प्रकार	क्षेत्र
				५ सि. पी. संकेतांक	६ जलसिंचित	७ अजलसिंचित	८ पिकाचे नांव	९ जलसिंचित	१० अजलसिंचित	११ पिकाचे नांव	१२ जलसिंचित	१३ अजलसिंचित					
2007																	
2008																	



नक्कल फी

अस्सल प्रमाणे खरी नक्कल तयार ता.

6 APR 2009

एकलहरे
डा. वि. वासिष्ठ

नक्कल करिता
गां. न. नं. ७, ७अ, व १२

गांव - एकलहरे
तालुका - वाराक्रीड

भूमापन क्रमांक	हि.क्र.	धारणा प्रकार	गां. नं. क्र. ७	खाते क्रमांक -
3224800	018094802		भोगवटदाराचे नाव	कुळाचे नांव - खंड -
भू. मा. क्रमांकांचे स्थानिक नाव	प्लॉट नं. 3E		बसुमुंदल अश्वकुळा देडे	
लागवडी योग्य क्षेत्र	एकर	मुठे	बसुबाबू बाळमुंडु 4 लोखा	
	हेक्टर	आर		
	चीरस	मिटर		
जिरायत	793	04		
बागायत				
भात शेती				
एकूण-	793	04		
ख.				
वर्ग (अ)				
वर्ग (ब)				
एकूण-	793	04		
आकार बिनशेती-	रूपये	पैसे		
जुष्टी किंवा विशेष	3	80		
आकार पाण्याबाबत-				
एकूण-	3	80		

निताळी लि नबोपी
इतर अधिकार 9062

नसन-४
दस्त क्र. (2083/2009)
६३ - ८७

गां. नं. क्र. ७ अ			गां. नं. क्र. १२												
वर्ग	जमीन कसणाऱ्याचे नांव	रीत हंगाम	पिकाखालील क्षेत्रांचा तपशिल									पडोत पिकास निरूपयोगी जमिनीचा तपशील		पाणी पुरवठ्याचे साधन	शेरा
			मिश्र पिकांचे एकूण क्षेत्र			मिश्र पिकातील प्रत्येक पिकाचे क्षेत्र			अ मिश्र पिकाचे क्षेत्र			प्रकार	क्षेत्र		
			जलसिंचित	अजलसिंचित	पिकाचे नांव	जलसिंचित	अजलसिंचित	पिकाचे नांव	जलसिंचित	अजलसिंचित	१४				
१			५	६	८	९	१०	११	१२	१३			१६	१७	



0000
0000

नक्कल फी

अस्सल प्रमाणे खरी नक्कल तयार ता.

21/6 APR 2009

तस्मादी एकलहरे
डा. वि. नाबिक

नक्कल करिता
गां. न. नं. ७, ७अ, व १२

गांव - एकलहरे
तालुका - जयशंकर

धुमापन क्रमांक	हि.क्र.	धारणा प्रकार	गां. नं. क्र. ७	खाते क्रमांक -
3624 5004 5094 502			भोगवटदाराचे नाव मधुसुरज अशहळी देडे बुभास बालमुकुंद लोधा	कुळाचे नांव - खंड -
पू. का. क्रमांकांचे स्वाधिक नाव	एकूण क्षेत्र	एकर गुटे इकर आम चौरस मिटर	9052	मिलास्वी लिजडोनी इतर अधिकार 9052
लागवडी योग्य क्षेत्र	एकूण -	54 - 54		
जिरायत				
बागायत				
भात शेती				
पो. ख.				
वर्ग (अ)				
वर्ग (ब)				
एकूण -		54 - 54		
आकार बिनशेती -	रूपये	पैसे		
जुडी किंवा विशेष -	2	45		
आकार पाण्याबाबत -				
एकूण -	2	45		

नसन-४
दस्त क्र. (2088/2009)
९७ - ८७

गां. नं. क्र. ७ अ				गां. नं. क्र. १२													
वर्ष	जमीन कसणाऱ्याचे नांव	रीत	हंगाम	पिकाखालील क्षेत्रांचा तपशील									पडीत पिकास निरूपयोगी जमिनीचा तपशील		प्राणी पुरवठ्याचे साधन	शेरा	
				मिश्र पिकांचे एकूण क्षेत्र			मिश्र पिकातील प्रत्येक पिकाचे क्षेत्र			अ मिश्र पिकाचे क्षेत्र			प्रकार	क्षेत्र			
				मि. पी. संकेतांक	जलसिंचित	अजलसिंचित	पिकाचे नांव	जलसिंचित	अजलसिंचित	पिकाचे नांव	जलसिंचित	अजलसिंचित					
१	२	३	४	५	६	७	८	९	१०	११	१२	१३	१४	१५	१६	१७	
२००८	२००९																



नक्कल फी

अस्सल प्रमाणे खरी नक्कल तयार ता.

6 APR 2009

एकलहरे
श. वि. नाशिक

नक्कल करिता
गां. न. नं. ७, ७अ, व १२

गांव - एकलहरे
तालुका - ह्याड्डि

भूमापन क्रमांक 3९९+४००+४०१+४०२	हि.क्र. ४९	धारणा प्रकार मुठे	गां. नं. क्र. ७	खाते क्रमांक -
भू. का. क्रमांकांचे स्थानिक नाव जगात नं. ४९		मुठे - अम	भोगवटदाराचे नाव बभ्रुसुरज अमरपुत्रा देडे	कुळाचे नांव - खंड -
लागवडी योग्य क्षेत्र		चौरस मिटर	कुळास कात मुकुट लोड्या (१०६२)	निकाशी तिनबोरी इतर अधिकार (१०६२)
जिरायत		२९-२९		
बागायत		/		
भात शेती		/		
एकूण-		२९-२९		
ख.		/		
वर्ग (अ)		/		
वर्ग (ब)		/		
एकूण-		२९-२९		
आकार बिनशेती-		रुपये पैसे		
जुडी किंवा विशेष -		२-५९		
आकार पाण्याबाबत-		/		
एकूण-		२-५९		

नसन-४
दस्त क्र. (२०६३/२००९)
४५ - ८७

वर्ष	जमीन कसणान्याचे नांव	रीत	हंगाम	पिकाखालील क्षेत्रांचा तपशिल									पडीत पिकास निरूपयोगी जमिनीचा तपशील		पार्श्वी पुरवठ्याचे साधन	शेरा	
				मिश्र पिकांचे एकूण क्षेत्र			मिश्र पिकातील प्रत्येक पिकाचे क्षेत्र			अ मिश्र पिकाचे क्षेत्र			प्रकार	क्षेत्र			
				५	६	७	८	९	१०	११	१२	१३					१४
१	जमीन कसणान्याचे नांव			जलसिंचित	अजलसिंचित	पिकाचे नांव	जलसिंचित	अजलसिंचित	पिकाचे नांव	जलसिंचित	अजलसिंचित						
२००८																	
२००९																	



नक्कल फी
अस्सल प्रमाणे खरी नक्कल तयार ता.

6 APR 2009

एकलहरे
श. वि. नाशिक

नक्कल करिता
गां. न. नं. ७, ७अ, व १२

गांव - एकलहरे
तालुका - जलगाडी

भूमापन क्रमांक	हि.क्र.	धारणा प्रकार	गां. नं. क्र. ७	खाते क्रमांक
३२२५४००५४०१५०२	४२	४२	भोगवटदाराचे नाव अधुनुदन अय्यबुवा देडे अनुयास काळभुंखुंद लोया (१०६२)	कुळाचे नांव - खंड -
पू. का. क्रमांकाचे स्थानिक नाव	लागवडी योग्य क्षेत्र	एकर	मुंढे	जिल्हास्वी विनयेस्वी
		हेक्टर	अमर	इतर अधिकार (१०६२)
		चौरस	मिटर	
जिरायत		२३	२४	
बागायत				
भात शेती				
एकूण-		२३	२४	
१. ख.				
वर्ग (अ)				
वर्ग (ब)				
एकूण-		२३	२४	
आकार बिनशेती-		रुपये	पैसे	
जुडी किंवा विशेष		०	८२	
आकर पाण्याबाबत-				
एकूण-		०	८२	

नसन-४
दस्त क्र. (२०१३/२०१९)
३६ - ६७

गां. नं. क्र. ७ अ		गां. नं. क्र. १२															
वर्ष	जमीन कसणाऱ्याचे नाव	पिकाखालील क्षेत्रांचा तपशील										पडीत पिकास निरूपयोगी जमिनीचा तपशील		प्राणी पुरवठ्याचे साधन	शेरा		
		मिश्र पिकांचे एकूण क्षेत्र					मिश्र पिकातील प्रत्येक पिकांचे क्षेत्र					अ मिश्र पिकांचे क्षेत्र				प्रकार	क्षेत्र
		५	६	७	८	९	१०	११	१२	१३	१४	१५	१६				
मि. पी. संकेतांक	जलसिंचित	अजलसिंचित	पिकाचे नांव	जलसिंचित	अजलसिंचित	पिकाचे नांव	जलसिंचित	अजलसिंचित	प्रकार	क्षेत्र	प्राणी पुरवठ्याचे साधन	शेरा					
२००८	२००९	पिकां २५५															



नक्कल फी
अस्सल प्रमाणे खरी नक्कल तयार ता.

6 APR 2009

एकलहरे
हा. वि. नाशिक

नक्कल करिता
गां. नं. नं. ७, ७अ, व १२

गांव - एकलहरे
तालुका - नाशिक

भूमापन क्रमांक	हि.क्र.	धारणा प्रकार	गां. नं. क्र. ७	खाते क्रमांक
322280048094802			भोगवटदाराचे नाव मधुसुदन अशहळण दे कुळ्याचे नाव - खंड -	
पू. का. क्रमांकांचे स्वातिक नाव	एकर	गुठे	कुळ्याचे नाव - खंड -	
लागवडी योग्य क्षेत्र	हेक्टर	असर	इतर अधिकार	
जिरायत	चौरस	मिटर		
बागायत	१४३-१५			
भात शेती				
एकूण	१४३-१५			
ख.				
वर्ग (अ)				
वर्ग (ब)				
एकूण	१४३-१५			
आकार बिनशेती	रुपये	पैसे		
जुडी किंवा विशेष	४	१३		
आकार पाण्याबाबत				
एकूण	४	१३		

नसन-४
इस्त क्र. (२०६७/२००९)
६७ - ८७

गां. नं. क्र. ७ अ				गां. नं. क्र. १२													
वर्ष	जमीन कसणाऱ्याचे नाव	रीत	हंगाम	पिकाखालील क्षेत्रांचा तपशील									पडीत पिकास निरूपयोगी जमिनीचा तपशील		पानी पुढल्याचे संथ	शेरा	
				मिश्र पिकांचे एकूण क्षेत्र	मिश्र पिकातील प्रत्येक पिकांचे क्षेत्र			अ मिश्र पिकांचे क्षेत्र			प्रकार	क्षेत्र					
१				५ मि.पी. संकेतांक	६ जलसिंचित	७ अजलसिंचित	८ पिकाचे नांव	९ जलसिंचित	१० अजलसिंचित	११ पिकाचे नांव	१२ जलसिंचित	१३ अजलसिंचित	१४	१५	१६	१७	
२००८																	
२००९																	



नक्कल फी
अस्सल प्रमाणे खरी नक्कल तयार ता.

6 APR 2009

एकलहरे
श. डि. नाशिक

नक्कल करिता
गां. नं. ७, ७अ, व १२

गांव - पुणे
तालुका - पुणे

भूमापन क्रमांक	हि.क्र.	धारणा प्रकार	गां. नं. क्र. ७	खाते क्रमांक
3९९+४०	०४+४०+४०२		भोगवटदाराचे नाव	
पू.का.क्रमांकांचे स्थानिक नाव	पत्रां. नं. ४५		अधुनिक अर्थहस्ता देडे	कुळाचे नांव - खंड -
लागवडी योग्य क्षेत्र	एकर गुटे		मुळाचे नांव	
	हेक्टर आम			
	चौरस मिटर			
जिरायत	१४३-१५			
बागायत				
भात शेती				
एकूण-	१४३-१५			
ने.ख.				
वर्ग (अ)				
वर्ग (ब)				
एकूण-	१४३-१५			
आकार बिनशेती-	रूपये	पैसे		
जुडी किंवा विशेष -	४	१३		
आकार पाण्याबाबत-				
एकूण-	४	१३		

नसन-४
दस्त क्र. (२०९३/२००९)
९८ — ८७

जिल्हा न्याय तालुका
इतर अधिकार १०९२

गां.नं. क्र. ७ अ				गां.नं. क्र. १२													
वर्ष	जमीन कसणाऱ्याचे नांव	रीत	हंगाम	पिकाखालील क्षेत्रांचा तपशील									पडीत पिकास निरूपयोगी जमिनीचा तपशील		पाणी पुरवठ्याचे साधन	शेता	
				मिश्र पिकांचे एकूण क्षेत्र			मिश्र पिकातील प्रत्येक पिकांचे क्षेत्र			अ मिश्र पिकांचे क्षेत्र			प्रकार	क्षेत्र			
				५. मि.पी. संकेतांक	६. जलसिंचित	७. अजलसिंचित	८. पिकाचे नांव	९. जलसिंचित	१०. अजलसिंचित	११. पिकाचे नांव	१२. जलसिंचित	१३. अजलसिंचित					
१																	



नक्कल फी
अससल प्रमाणे खरी नक्कल तयार ता.

६ APR 2009

नक्कल करिता
हा. वि. नाथिक

नक्कल करिता
गां. नं. नं. ७, ७अ, व १२

गांव - एकलहरे
तालुका - वसिष्ठ

भूमापन क्रमांक	हि.क्र.	धारणा प्रकार	गां. नं. क्र. ७	खाते क्रमांक -
322480048094802			भोगवटदाराचे नाव मधुसुरन अशकृष्ण देव मधुसुरन काक भुंकुद लोधा	कुळाचे नांव - खंड -
भू. का. क्रमांकांचे स्थानिक नाव	एक	गुठे		बिलाची कि मंडी
लागावडी योग्य क्षेत्र	हेक्टर	आर		इतर अधिकार
	चौस	मिटर	9062	
जिरायत	95-92			
बागायत	/			
भात शेती				
एकूण	95-92			
ख.				
वर्ग (अ)	/			
वर्ग (ब)				
एकूण	95-92			
आकार बिनशेती	रूपये	पैसे		
जुळी किंवा विशेष	5	55		
आकार पाण्याबाबत	/			
एकूण	5	55		

नसन-४
दस्त क्र. (2083/2009)
६९ - ८७

गां. नं. क्र. ७ अ			गां. नं. क्र. १२													
वर्ष	जमीन कसणाऱ्याचे नाव व गाव	संकेतांक	पिकाखालील क्षेत्रांचा तपशील									पडीत विकास निरूपयोगी जमिनीचा तपशील		पानी पुरवठ्याचे साधन	शेरा	
			मिश्र पिकांचे एकूण क्षेत्र			मिश्र पिकातील प्रत्येक पिकाचे क्षेत्र			अ मिश्र पिकाचे क्षेत्र			प्रकार	क्षेत्र			
१	२	३	४	५	६	७	८	९	१०	११	१२	१३	१४	१५	१६	१७
२००८	२००९		जलसिंचित	अजलसिंचित	पिकाचे नांव	जलसिंचित	अजलसिंचित	पिकाचे नांव	जलसिंचित	अजलसिंचित						



नक्कल फी
अस्सल प्रमाणे खरी नक्कल तयार ता.

6 APR 2009

एकलहरे
डा. वि. वासिष्ठ

नक्कल करिता
गां. नं. नं. ७, ७अ, व १२

गांव - एकलहरे
तालुका - नाशिक

भूमापन क्रमांक	हि.क्र.	धारणा प्रकार	गां. नं. क्र. ७	खाते क्रमांक
3004500+509+502			भोगवटदाराचे नाव मधुसुदन त्रयलुका दे मुन्नास लालमुकुंद लोका	कुळाचे नांव - खंड -
पू.क्र. क्रमांकांचे स्थानिक नाव	एकर	गुठे		जिलाधी सिमकोपी
लागवडी योग्य क्षेत्र	हेक्टर	आर		इतर अधिकार 9052
	चौरस	मिटर		
जिरायत	263	82		
बागायत	/	/		
भात शेती	/	/		
एकूण-	263	82		
पो.ख.	/	/		
वर्ग (अ)	/	/		
वर्ग (ब)	/	/		
एकूण-	263	82		
आकार बिनशेती-	रुपये	पैसे		
जुडी किंवा विशेष	5	29		
आकार पाण्याबाबत-	/	/		
एकूण-	5	29		

नसत-४
दस्त क्र. (2008/2009)
७० - ८७

गां.नं. क्र. ७ अ		गां.नं. क्र. १२															
वर्ष	जमीन मालकाचे नाव	पिकाखालील क्षेत्रांचा तपशील										पडीत पिकास निरूपयोगी जमिनीचा तपशील		पानी पुरवठ्याचे साधन	शेरा		
		मिश्र पिकांचे एकूण क्षेत्र		मिश्र पिकातील प्रत्येक पिकांचे क्षेत्र				अ मिश्र पिकांचे क्षेत्र				प्रकार				क्षेत्र	
		अ	ब	क	द	१	१०	११	१२	१३	१४	१५	१६				१७
२००८	मि.पी. संकेतांक	जलसिंचित	अजलसिंचित	पिकाचे नांव	जलसिंचित	अजलसिंचित	पिकाचे नांव	जलसिंचित	अजलसिंचित								
२००९																	



नक्कल फी

अस्सल प्रमाणे खरी नक्कल तयार ता.

6 APR 2009

एकलहरे
श. वि. नाथिक

नक्कल करिता
गां. नं. नं. ७, ७अ, व १२

गांव - एकलहरे
तालुका - नाशिक

भूमापन क्रमांक	हि.क्र.	धारणा प्रकार	गां. नं. क्र. ७	खाते क्रमांक
३२२-४००-४०१-४०२			भागेवटदाराचे नाव <u>राधुसुरज त्रयलक्ष्ण देडे</u> <u>मुकराब कालसुंदर मोड्या</u> (१०६२)	कुळाचे नांव - खंड - बिलाबी लिंगडो (१०६२)
पू. का. क्रमांकाचे स्थानिक नाव	एकर	गुठे		
लांगवडी योग्य क्षेत्र	हेक्टर	आर		
जिरायत	चौरस	मिटर		
बागायत	१८२	१३		
भात शेती				
एकूण-	१८२	१३		
पो.ख.				
वर्ग (अ)				
वर्ग (ब)				
एकूण-	१८२	१३		
आकार बिनशेती-	रूपये	पैसे		
जुडी किंवा विशेष -	५	५५		
आकार पाण्याबाबत-				
एकूण-	५	५५		

नसम-४
दस्त क्र. (२०६७/२००९)
७१ - ८७

गां. नं. क्र. ७ अ			गां. नं. क्र. १२													
वर्ष	जमीन कसणाऱ्याचे रीत हंगाम	पिकाखालील क्षेत्रांचा तपशिल										पडीत पिकास निरूपयोगी जमिनीचा तपशील		प्राणी पुर्वक्याचे साधन	शेरा	
		मिश्र पिकांचे एकूण क्षेत्र			मिश्र पिकातील प्रत्येक पिकांचे क्षेत्र			अ मिश्र पिकांचे क्षेत्र			प्रकार	क्षेत्र				
		मि. पी. संकेतांक	जलसिंचित	अजलसिंचित	पिकाचे नांव	जलसिंचित	अजलसिंचित	पिकाचे नांव	जलसिंचित	अजलसिंचित						
१	२	३	४	५	६	७	८	९	१०	११	१२	१३	१४	१५	१६	
२००८																
२००९																



नक्कल फी
अस्सल प्रमाणे खरी नक्कल तयार ता.

6 APR 2009

एकलहरे
ना. वि. अधिकारी

नक्कल करिता
गां. नं. ७, ७अ, व १२

गांव - एकलहरे
तालुका - नाशिक

भूमापन क्रमांक	हि.क्र.	धारणा प्रकार	गां. नं. क्र. ७
3001-5004-509-502	१८२-१३	एकन - मुठे	भोगवटदाराचे नाव
पू.क्र. क्रमांकाचे स्थानिक नाव	१८२-१३	हेक्टर - आर	बापुसुंदर प्रभाकर दंडे
लागवडी योग्य क्षेत्र	१८२-१३	चौरस मिटर	बुधबास बालसुंदर लोधा
जिरायत	१८२-१३		१०६२
बागायत			
भात शेती			
एकूण-	१८२-१३		
पो.ख.			
वर्ग (अ)			
वर्ग (ब)			
एकूण-	१८२-१३		
आकार बिनशेती-	रूपये	पैसे	
जुळी किंवा विशेष -	५	५५	
आकार पाण्याबाबत-			
एकूण-	५	५५	

खाते क्रमांक -
कुळाचे नांव - खंड -
लिताधी विलंबेती
इतर अधिकार १०६२

नसन-४
दस्त क्र. (२०९३/२००९)
७२ - ९७

गां. नं. क्र. ७ अ			गां. नं. क्र. १२													
वर्ष	जमीन कसणाऱ्याचे नांव	रीत हंगाम	पिकाखालील क्षेत्रांचा तपशिल									पडीत पिकास निरूपयोगी जमिनीचा तपशील		पारणी पुरवठ्याचे साधन	शेरा	
			मिश्र पिकांचे एकूण क्षेत्र			मिश्र पिकातील प्रत्येक पिकांचे क्षेत्र			अ मिश्र पिकांचे क्षेत्र			प्रकार	क्षेत्र			
			जलसिंचित	अजलसिंचित	पिकाचे नांव	जलसिंचित	अजलसिंचित	पिकाचे नांव	जलसिंचित	अजलसिंचित	१४					१५
१	२	३	४	५	६	७	८	९	१०	११	१२	१३	१४	१५	१६	१७
२००८	२००९		कायम													



नक्कल फी

अस्सल प्रमाणे खरी नक्कल तयार ता.

6 APR 2009

तस्मादी एकलहरे
डा. वि. बायल

नक्कल करिता
गां. न. नं. ७, ७अ, व १२

गांव - एकलहरे
तालुका - जयशिंगी

भूमापन क्रमांक	हि.क्र.	धारणा प्रकार	गां. नं. क्र. ७	खाते क्रमांक -
३९२४५००४५०१४५०१				
पू. का. क्रमांकाचे स्वातिक नाव	५०		भोगवटदाराचे नाव	कुळाचे नांव - खंड -
लागवडी योग्य क्षेत्र	एकर	गुठे	मधुसुरज अश्वरुपा देडे	
	सेक्टर	आर	सुभास खातमुंडुद मोर्या	
	चौरस	मिटर	(१०६२)	खितपत्ती खिताबोती
जिरायत	१८२	१३		इतर अधिकार (१०६२)
बागायत				
भात शेती				
एकूण-	१८२	१३		
पो.ख.				
वर्ग (अ)				
वर्ग (ब)				
एकूण-	१८२	१३		
आकार बिनशेती-	रूपये	पैसे		
जुडे किंवा विशेष -	५	५५		
आकार पाण्याबाबत-				
एकूण-	५	५५		

नसन-४
दस्त क्र. (२०६३/२००९)
७७ - ८७

गां. नं. क्र. ७ अ			गां. नं. क्र. १२												
वर्ष	जमीन कसणाऱ्याचे नांव	रित हंगाम	पिकाखालील क्षेत्रांचा तपशिल									पडीत पिकास निरूपयोगी जमिनीचा तपशील		पार्श्व पुरुक्याचे साधन	शेरा
			मिश्र पिकांचे एकूण क्षेत्र			मिश्र पिकातील प्रत्येक पिकांचे क्षेत्र			अ मिश्र पिकांचे क्षेत्र			प्रकार	क्षेत्र		
१			५ मि. पी. संकेतांक	६ जलसिंचित	७ अजलसिंचित	८ पिकाचे नांव	९ जलसिंचित	१० अजलसिंचित	११ पिकाचे नांव	१२ जलसिंचित	१३ अजलसिंचित	१४	१५	१६	१७
२००८															
२००९															



नक्कल फी

अस्सल प्रमाणे खरी नक्कल तयार ता.

6 APR 2009

एकलहरे
श. वि. वाघि

नक्कल करिता
गां. नं. ७, ७अ, व १२

गांव - एकलदरे
तालुका - नाशिक

भूमापन क्रमांक 392 + 600 + 809 + 802	हि.क्र. 04809+802	धारणा प्रकार	गां. नं. क्र. ७	खाते क्रमांक
पू. का. क्रमांकांचे स्वातिक नाव	एकरी ५१		भोगवटदाराचे नाव मधुसुरज जयलाल दे मुकराच लाल मुकुंद लोया	कुळाचे नांव - खंड
लागवडी योग्य क्षेत्र	एकर मुठे इकर आम चौरस मिटर		9052	जि.ता.सी. लि.ल.डी.सी. इतर अधिकार 9052
जिरायत	952-93			
बागायत	/			
भात शेती				
एकूण-	952-93			
पो.ख.				
वर्ग (अ)	/			
वर्ग (ब)				
एकूण-	952-93			
आकार बिनशेती-	रुपये पैसे			
जुडी किंवा विशेष	५ - ५५			
आकार पाण्याबाबत-	/			
एकूण-	५ - ५५			

नसस-४
दस्त क्र. (2008/2009)
७४ - ८७

वर्ष	जमीन कसणाऱ्याचे नांव	रीत	हंगाम	पिकाखालील क्षेत्रांचा तपशिल									पडीत पिकास निरूपयोगी जमिनीचा तपशील		पानी पुरवठ्याचे संधान	शेरा
				मिश्र पिकांचे एकूण क्षेत्र			मिश्र पिकातील प्रत्येक पिकांचे क्षेत्र			अ मिश्र पिकांचे क्षेत्र			प्रकार	क्षेत्र		
				५ मि.पी. संकेतांक	६ जलसिंचित	७ अजलसिंचित	८ पिकाचे नांव	९ जलसिंचित	१० अजलसिंचित	११ पिकाचे नांव	१२ जलसिंचित	१३ अजलसिंचित				
१				५	६	७	८	९	१०	११	१२	१३	१४	१५	१६	१७



नक्कल फी

अस्सल प्रमाणे खरी नक्कल तयार ता.

6 APR 2009

तहसील एकादरे
श. वि. वाघिरे

नक्कल करिता
गां. नं. नं. ७, ७अ, व १२

गांव एकलहरे
तालुका नाशिक

भूमापन क्रमांक 30045004502	हि.क्र. 0045004502	धारणा प्रकार 4502	गां. नं. क्र. ७	खाते क्रमांक -
भू.का. क्रमांकांचे स्थानिक नाव लागवडी योग्य क्षेत्र	एकलहरे	५२	भोगवटदाराचे नाव बाधुमुदन अश्वरुज देव बुधाध कालमुकुंद कोठारे	कुळाचे नांव - खंड -
जिरायत	एकर	मुठे	१०६२	जिवाशी लिनशेती इतर अधिकार १०६२
बागायत	हेक्टर	आर		
भात शेती	चौरस	मिटर		
एकूण-	१८२	१३		
पो.ख.				
वर्ग (अ)				
वर्ग (ब)				
एकूण-	१८२	१३		
आकार बिनशेती-	रूपये	पैसे		
जुडी किंवा विशेष -	५	५५		
आकार पाण्याबाबत-				
एकूण-	५	५५		

नसन-४
दस्त क्र. (२००३/२००९)
७५ - ८७

गां. नं. क्र. ७ अ				गां. नं. क्र. १२												
पर्व	जमीन कसणाऱ्याचे नांव	रीत	हंगाम	पिकाखालील क्षेत्रांचा तपशील									पडीत पिकास निरुपयोगी जमिनीचा तपशील		पानी पुढल्याचे साधन	शेरा
				मिश्र पिकांचे एकूण क्षेत्र			मिश्र पिकातील प्रत्येक पिकांचे क्षेत्र			अ मिश्र पिकांचे क्षेत्र			प्रकार	क्षेत्र		
				मि.पी. संकेतांक	जलसिंचित	अजलसिंचित	पिकाचे नांव	जलसिंचित	अजलसिंचित	पिकाचे नांव	जलसिंचित	अजलसिंचित				
२००८	२००९			५	६	७	८	९	१०	११	१२	१३	१४	१५	१६	१७



नक्कल फी
अस्सल प्रमाणे खरी नक्कल तयार ता.

6 APR 2009

एकलहरे
डा. वि. बागिक

नक्कल करिता
गां. नं. ७, ७अ, व १२

गांव - कलहरी
तालुका - नाशिक

भूमापन क्रमांक	हि.क्र.	धारणा प्रकार
302+800+809+802	७३	
पू.का. क्रमांकाचे स्थानिक नाव	७३	
लागवडी योग्य क्षेत्र	एकर	गुठे
	हेक्टर	अम
	चौरस	मिटर
जिरायत	१८२	१३
बागायत	/	/
भात शेती	/	/
एकूण-	१८२	१३
पो.ख.	/	/
वर्ग (अ)	/	/
वर्ग (ब)	/	/
एकूण-	१८२	१३
आकार बिनशेती-	रूपये	पैसे
जुडी किंवा विशेष -	५	५५
आकार पाण्याबाबत-	/	/
एकूण-	५	५५

गां. नं. क्र. ७
भोगवटदाराचे नाव
मधुसुदन अच्युत देडे
कुशास लाल मधुसुद लोखा
(१०६२)

खाते क्रमांक -
कुळाचे नांव - खंड -
जिल्हाची जिल्लाची इतर अधिकार (१०६२)

नसन-४
दस्त क्र. (१०६३/२००९)
७६ - ८७

वर्ष	जमीन कसणाऱ्याचे नांव	रीत	हंगाम	पिकाखालील क्षेत्रांचा तपशिल									पडीत पिकास निरूपयोगी जमिनीचा तपशिल	पानी पुढल्याचे साधन	शेरा			
				मिश्र पिकांचे एकूण क्षेत्र			मिश्र पिकातील प्रत्येक पिकांचे क्षेत्र			अ मिश्र पिकांचे क्षेत्र								
				मि.पी. संकेतांक	जलसिंचित	अजलसिंचित	पिकाचे नांव	जलसिंचित	अजलसिंचित	पिकाचे नांव	जलसिंचित	अजलसिंचित				प्रकार	क्षेत्र	
१				५														
२																		
३																		
४																		
५																		
६																		
७																		
८																		
९																		
१०																		
११																		
१२																		
१३																		
१४																		
१५																		
१६																		
१७																		



नक्कल फी

अस्सल प्रमाणे खरी नक्कल तयार ता.

6 APR 2009

तहसील एकादरी
डा. वि. नाथिक

नक्कल करिता
गां. नं. ७, ७अ, व १२

गांव - एकलुंबे
तालुका - अहमदनगर

भूमापन क्रमांक	हि.क्र.	धारणा प्रकार	गां. नं. क्र. ७	खाते क्रमांक -
30040001001+002	1001	1002	भोगवटदाराचे नाव श्री. सु. सु. ल. जयलक्ष्मी देवी व्युत्पादन खातलमुंबुंद लोया (१०६२)	कुळाचे नांव - खंड -
प.क्र. क्रमांकाचे स्थानिक नाव	प्लॉट नं. ५४			जिल्हाधी - जिल्हाधीनी इतर अधिकार (१०६२)
लागवडी योग्य क्षेत्र	स्क्व	मुठे		
	हेक्टर	अम		
	चौरस	मिटर		
जिरायत	229	50		
बागायत	/	/		
भात शेती	/	/		
एकूण -	229	50		
पो.ख.	/	/		
वर्ग (अ)	/	/		
वर्ग (ब)	/	/		
एकूण -	229	50		
आकार बिनशेती -	रुपये	पैसे		
जुडी किंवा विशेष -	९	६६		
आवर पाण्याबाबत -	/	/		
एकूण -	९	६६		

नसम-४
दस्त क्र. (२०८३/२००९)
७७ - ८७

गां. नं. क्र. ७ अ				गां. नं. क्र. १२												
श्री	जमीन कसणाऱ्याचे नांव	रीत	हंगाम	पिकाखालील क्षेत्रांचा तपशिल									पडीत पिकास निरूपयोगी जमिनीचा तपशील		पानी पुर्वक्याचे स्थान	शेरा
				मिश्र पिकांचे एकूण क्षेत्र			मिश्र पिकातील प्रत्येक पिकाचे क्षेत्र			अ मिश्र पिकाचे क्षेत्र			प्रकार	क्षेत्र		
				५ मि.पी. संकेतांक	६ जलसिंचित	७ अजलसिंचित	८ पिकाचे नांव	९ जलसिंचित	१० अजलसिंचित	११ पिकाचे नांव	१२ जलसिंचित	१३ अजलसिंचित				
१	२	३	४	५	६	७	८	९	१०	११	१२	१३	१४	१५	१६	
१	२	३	४	५	६	७	८	९	१०	११	१२	१३	१४	१५	१६	
१	२	३	४	५	६	७	८	९	१०	११	१२	१३	१४	१५	१६	



नक्कल फी

अस्सल प्रमाणे खरी नक्कल तयार ता.

6 APR 2009

साक्षर एकाकलुंबे
डा. वि. नागिब

नक्कल करिता
गां. न. नं. ७, ७अ, व १२

गांव - एकलव्य
तालुका - वारडिड

भूमापन क्रमांक	हि.क्र.	धारणा प्रकार	गां. नं. क्र. ७	खाते क्रमांक -
302480048094802	200	प्लॉट नं ५५	भोगवटदाराचे नाव मधुसुधन अय्यल्लु देडे सुधास खालमुकुंद लोशा	कुळाचे नांव - खंड -
पू.का.क्रमांकाचे स्थानिक नाव	लागवडी योग्य क्षेत्र	एकर	गुठे	
		हेक्टर	आर	
		चौरस	मिटर	
जिरायत		332	21	
बागायत				
भात शेती				
एकूण-		338	21	
पो.ख.				
वर्ग (अ)				
वर्ग (ब)				
एकूण-		338	27	
आकार बिनशेती-		रूपये	पैसे	
जुडी किंवा विशेष -		70	03	
आवर पाण्याबाबत-				
एकूण-		70	03	

बिलाडी विनयें
इतर अधिकार 9062

नसन-४
दस्त क्र. (2008/2009)
७८ - २७

गां.नं. क्र. ७ अ				गां.नं. क्र. १२												
वर्ष	जमीन कसणाऱ्याचे नांव	रीत	हंगाम	पिकाखालील क्षेत्रांचा तपशिल									पडीत पिकास निरुपयोगी जमिनीचा तपशील		शेरा	
				मिश्र पिकांचे एकूण क्षेत्र			मिश्र पिकातील प्रत्येक पिकाचे क्षेत्र			अ मिश्र पिकांचे क्षेत्र			प्रकार	क्षेत्र		
				५ मि.पी.संकेतांक	६ जलसिंचित	७ अजलसिंचित	८ पिकाचे नांव	९ जलसिंचित	१० अजलसिंचित	११ पिकाचे नांव	१२ जलसिंचित	१३ अजलसिंचित				
१	२	३	४	५	६	७	८	९	१०	११	१२	१३	१४	१५	१६	१७



नक्कल फी

अस्सल प्रमाणे खरी नक्कल तयार ता.

6 APR 2009

एकलव्य
वा. वि. नाथ

नक्कल करिता
गां. नं. ७, ७अ, व १२

गांव - एकलहरे
तालुका - नाशिक

भूमिपत्र क्रमांक	हि.क्र.	धारणा प्रकार	गां. नं. क्र. ७	खाते क्रमांक -
300+500+509+502	409	502	भोगवटदाराचे नाव राधुमुदन अचलूराव दे बुधास खातभुंडू लोशा (9052)	कुळाचे नांव - खंड - निवासी बिनशेती इतर अधिकार (9052)
भू.क्र. क्रमांक स्थानिक नाव	एकूण	गुंठे		
लागवडी योग्य क्षेत्र	एकूण	गुंठे		
जिरायत	250-00			
बागायत	/			
भात शेती				
एकूण-	250-00			
पो.ख.				
वर्ग (अ)				
वर्ग (ब)				
एकूण-	250-00			
आकार बिनशेती-	रुपये	पैसे		
जुडी किंवा विशेष	७	५०		
आकार पाण्याबाबत-	/			
एकूण-	८	५०		

नसन-४
दस्त क्र. (१०६३/२००९)
७९ - ६७

वर्ष	जमीन कसणाऱ्याचे नांव	रीत	हंगाम	पिकाखालील क्षेत्रांचा तपशिल									पडीत पिकास निरूपयोगी जमिनीचा तपशील	पानी पुरवठ्याचे साधन	शेरा																									
				मिश्र पिकांचे एकूण क्षेत्र			मिश्र पिकातील प्रत्येक पिकाचे क्षेत्र			अ मिश्र पिकाचे क्षेत्र																														
				मि.पी. संकेतांक	जलसिंचित	अजलसिंचित	पिकाचे नांव	जलसिंचित	अजलसिंचित	पिकाचे नांव	जलसिंचित	अजलसिंचित				प्रकार	क्षेत्र																							
१				५			६			७			८			९			१०			११			१२			१३			१४			१५			१६			



नक्कल फी

अस्सल प्रमाणे खरी नक्कल तयार ता.

6 APR 2009

सहायक नक्कलदार
डा. वि. बापट

नक्कल करिता
गां. नं. ७, ७अ, व १२

गांव - एकलहर
तालुका - वाराहिक

भूमापन क्रमांक	हि.क्र.	धारणा प्रकार	गां. नं. क्र. ७	खाते क्रमांक -
300480048094802			भोगवटदाराचे नाव बभ्रुमुंदल अश्वरुद्रा देडे बुभास बालमुकुंद लोधा (9062)	कुळाचे नांव - खंड -
पू.क्र. क्रमांकांचे स्थानिक नाव	एकूट क्षेत्र	एकूट क्षेत्र		बिवासी निवडोती इतर अधिकार (9062)
लागवडी योग्य क्षेत्र	एकर	गुठे		
	सेक्टर	असर		
	चौरस	मिटर		
जिरायत				
बागायत				
भात शेती				
एकूण				
पो.ख.				
वर्ग (अ)				
वर्ग (ब)				
एकूण				
आकार बिनशेती	रुपये	पैसे		
जुडी किंवा विशेष				
आकार पाण्याबाबत				
एकूण				

नसन-४
दस्त क्र. (2003/2009)
८० - ८७

गां. नं. क्र. ७ अ			गां. नं. क्र. १२												
जमीन कसणाऱ्याचे नांव	रीत	हंगाम	पिकाखालील क्षेत्रांचा तपशिल									पडीत पिकास निरूपयोगी जमिनीचा तपशील		पार्षी पुरवठ्याचे साधन	शेरा
			मिश्र पिकांचे एकूण क्षेत्र			मिश्र पिकातील प्रत्येक पिकांचे क्षेत्र			अ मिश्र पिकांचे क्षेत्र						
			मि.पी. संकेतांक	जलसिंचित	अजलसिंचित	पिकाचे नांव	जलसिंचित	अजलसिंचित	पिकाचे नांव	जलसिंचित	अजलसिंचित	प्रकार	क्षेत्र		



नक्कल फी

अस्सल प्रमाणे खरी नक्कल तयार ता.

6 APR 2009

एकलहर
डा. डि. वाघि

नक्कल करिता
गां. न. नं. ७, ७अ, व १२

गांव - एकलद्वे
तालुका - नरसिप

भूमापन क्रमांक	हि.क्र.	धारणा प्रकार
3000+500+509+502	2007-40	
भू.का.क्रमांकाचे स्थानिक नाव	जोत नं 40	
लागवडी योग्य क्षेत्र	एकर	मुंठे
	हेक्टर	अस
	चौरस	मिटर
जिरायत	840-00	
बागायत	/	
भात शेती		
एकूण-	840-00	
पो.ख.	/	
वर्ग (अ)		
वर्ग (ब)		
एकूण-	840-00	
आकार बिनशेती-	रुपये	पैसे
जुडी किंवा विशेष -	७	५०
आकर पाण्याबाबत-	/	
एकूण-	७	५०

गां. नं. क्र. ७

भोगवटदाराचे नाव
बसुसुरज मधुकर दंडे
जुम्हाल खाल मुकुंद मोत्रा
9062

खाते क्रमांक -
कुळाचे नांव - खंड -
खिताशी खिताबी
इतर अधिकार 9062

नसन-४
दस्त क्र. (2008) 2008
२७ - २७

गां. नं. क्र. ७ अ				गां. नं. क्र. १२												
वर्ष	जमीन कसणाऱ्याचे नांव	रीत	हंगाम	पिकाखालील क्षेत्रांचा तपशील						पड्डित पिकास निरूपयोगी जमिनीचा तपशील		पाणी पुढल्याचे साधन	शेरा			
				मिश्र पिकांचे एकूण क्षेत्र		मिश्र पिकातील प्रत्येक पिकांचे क्षेत्र		अ मिश्र पिकांचे क्षेत्र		प्रकार	क्षेत्र					
१				मि.पी.संकेतांक	जलसिंचित	अजलसिंचित	पिकाचे नांव	जलसिंचित	अजलसिंचित	पिकाचे नांव	जलसिंचित	अजलसिंचित	१४	१५	१६	१७
२००८																
२००९																



नक्कल फी

अस्सल प्रमाणे खरी नक्कल तयार ता.

6 APR 2009

तस्माली एकलद्वे
डा. डि. वासि

नक्कल करिता
गां. नं. नं. ७, ७अ, व १२

गांव - एकलहरे
तालुका - जलसिंधी

भूमापन क्रमांक	हि.क्र.	धारणा प्रकार	गां. नं. क्र. ७	खाते क्रमांक
38248004809+802	7092	58	भोगवटदाराचे नाव मधुसुदन अश्वकुंदे मधुसुदन अश्वकुंदे कोठ्या (7092)	कुळाचे नांव - खंड - बिवाशी तिलकोटी इतर अधिकार (7092)
पू. का. क्रमांकाचे स्थानिक नाव	एकूण	रुबे	चौरस मिटर	
लागवडी योग्य क्षेत्र	रुबे	मुळे	250-00	
जिरायत		अस		
बागायत				
भात शेती				
एकूण-			250-00	
पो. ख.				
वर्ग (अ)				
वर्ग (ब)				
एकूण-			250-00	
आकार बिनशेती-	रुपये	पैसे		
जुडी किंवा विशेष	0	50		
आकार पाण्याबाबत-				
एकूण-	0	50		

नसस-४
दस्त क्र. (2083)/2009
८२ - ८७

गां. नं. क्र. ७ अ				गां. नं. क्र. १२													
वर्ष	जमीन कसणाऱ्याचे नांव	रीत	हंगाम	पिकाखालील क्षेत्रांचा तपशील									पडीत पिकास निरूपयोगी जमिनीचा तपशील			शेरा	
				मिश्र पिकांचे एकूण क्षेत्र			मिश्र पिकातील प्रत्येक पिकांचे क्षेत्र			अ मिश्र पिकांचे क्षेत्र			प्रकार		क्षेत्र		
				५ मि. पी. संकेतांक	६ जलसिंचित	७ अजलसिंचित	८ पिकाचे नाव	९ जलसिंचित	१० अजलसिंचित	११ पिकाचे नांव	१२ जलसिंचित	१३ अजलसिंचित	१४	१५			
१	२	३	४	५	६	७	८	९	१०	११	१२	१३	१४	१५	१६	१७	
२००८	२००९																



नक्कल फी
अस्सल प्रमाणे खरी नक्कल तयार ता.

6 APR 2009

तक्याडी एकलहरे
डा. वि. बाणिक

नक्कल करिता
गां. न. नं. ७, ७अ, व १२

गांव - सिकंदर
तालुका - जयसिंग

भूमापन क्रमांक	हि.क्र.	धारणा प्रकार	गां. नं. क्र. ७	खाते क्रमांक
३२२१४००४४०१४४०२				
भू. का. क्रमांकाचे स्थानिक नाव	पर्यटन ६०		भोगवटदाराचे नाव	कुळाचे नांव - खंड -
लागवडी योग्य क्षेत्र	एकर	मुठे	मुकुंदाबाबा बालमुकुंद जोशी	
	हेक्टर	अर		
जिरायत	चौरस	मिटर	१०६२	लिवाशी लिमिटेड
बागायत	२५०००			इतर अधिकार १०६२
भात शेती				
एकूण-	२५०००			
पो. ख.				
वर्ग (अ)				
वर्ग (ब)				
एकूण-	२५०००			
आकार बिनशेती-	रूपये	चैसे		
जुडी किंवा विशेष	७	५०		
आकार पाण्याबाबत-				
एकूण-	७	५०		

नसन-४
दस्त क्र. (२०६७/२००९)
८७ - ८७

गां. नं. क्र. ७ अ			गां. नं. क्र. १२														
वर्ष	जमीन कसणाऱ्याचे नांव	रीत	हंगाम	पिकाखालील क्षेत्रांचा तपशील									पडीत पिकास निरूपयोगी जमिनीचा तपशील		पानी पुढल्याचे साधक	शेरा	
				मिश्र पिकांचे एकूण क्षेत्र			मिश्र पिकातील प्रत्येक पिकाचे क्षेत्र			अ मिश्र पिकाचे क्षेत्र			प्रकार	क्षेत्र			
				५ मि. पी. संकेतांक	६ जलसिंचित	७ अजलसिंचित	८ पिकाचे नांव	९ जलसिंचित	१० अजलसिंचित	११ पिकाचे नांव	१२ जलसिंचित	१३ अजलसिंचित					
१																	



नक्कल फी

अस्सल प्रमाणे खरी नक्कल तयार ता.

6 APR 2009

तस्मादी एकलहर
डा. वि. नाथिक

नक्कल करिता
गां. नं. नं. ७, ७अ, व १२

गांव - एकल ६३
तालुका - नाशिक

भूमापन क्रमांक	हि.क्र.	धारणा प्रकार
३९२+४००+४०१+४०२		
भू.क्र. क्रमांकांचे स्थानिक नाव	एकल ६३	
लागवडी योग्य क्षेत्र	एकर	गुठे
	हेक्टर	आर
	चौरस	मिटर
जिरायत	२५०	००
बागायत		
भात शेती		
एकूण-	२५०	००
पो.ख.		
वर्ग (अ)		
वर्ग (ब)		
एकूण-	२५०	००
आकार बिनशेती-	रुपये	पैसे
जुडी किंवा विशेष	७	५०
आकार पाण्याबाबत-		
एकूण-	७	५०

गां. नं. क्र. ७

खाते क्रमांक -

कुळाचे नांव - खंड -

भोगवटदाराचे नाव
रघुकुमार अशुभा देव
मुभास मालमुकुंद लोणा
(१०६३)

जिवाब्दी तिनशेती
इतर अधिकार (१०६३)

नसन-४
दस्त क्र. (२०६३/२००९)
८४ - ८७

गां. नं. क्र. ७ अ

गां. नं. क्र. १२

वर्ष	जमीन कसणाऱ्याचे नांव	रीत	हंगाम	पिकाखालील क्षेत्रांचा तपशिल									पडीत पिकास निरूपयोगी जमिनीचा तपशील		पाणी पुढेवढ्याचे साधन	शेरा			
				मिश्र पिकांचे एकूण क्षेत्र			मिश्र पिकातील प्रत्येक पिकाचे क्षेत्र			अ मिश्र पिकाचे क्षेत्र			प्रकार	क्षेत्र					
				५ मि.पी. संकेतांक	६ जलसिंचित	७ अजलसिंचित	८ पिकाचे नांव	९ जलसिंचित	१० अजलसिंचित	११ पिकाचे नांव	१२ जलसिंचित	१३ अजलसिंचित							
१																			
२																			
३																			
४																			
५																			
६																			
७																			
८																			
९																			
१०																			
११																			
१२																			
१३																			
१४																			
१५																			
१६																			



नक्कल फी

अससल प्रमाणे खरी नक्कल तयार ता.

6 APR 2009

तलाठी एकल ६३
ना. वि. नाशिक

नक्कल करिता
गां. न. नं. ७, ७अ, व १२

गांव - एकलहरे
तालुका - नाशिक

भूमापन क्रमांक	हि.क्र.	धारणा प्रकार	गां. नं. क्र. ७	खाते क्रमांक -
300450045094502			भोगवटदाराचे नाव मधुसूदन अश्वरुद्र दे मधुसूदन अश्वरुद्र कोशा (9062)	कुळाचे नांव - खंड -
प. का. क्रमांकांचे स्वातंत्र्य नाव	एकूण	मुठे		मिताबी मिताबी इतर अधिकार (9062)
लागवडी योग्य क्षेत्र	एकर	मुठे		
	हेक्टर	अम		
	चौरस	मिटर		
जिरायत	892	460		
बागायत				
भात शेती				
एकूण-	892	460		
पो.ख.				
वर्ग (अ)				
वर्ग (ब)				
एकूण-	892	460		
आकार बिनशेती-	रुपये	पैसे		
जुडी किंवा विशेष -	92	30		
आकर पाण्याबाबत-				
एकूण-	92	30		

नसन-४
दस्त क्र. (2008/2009)
८५ - ८७

गां. नं. क्र. ७ अ			गां. नं. क्र. १२													
खं	जमीन कसणान्याचे नांव	रीत	हंगाम	पिकाखालील क्षेत्रांचा तपशिल									पडीत पिकास निरूपयोगी जमिनीचा तपशील		पाणी पुढेव्याचे साधन	शेता
				मिश्र पिकांचे एकूण क्षेत्र			मिश्र पिकातील प्रत्येक पिकांचे क्षेत्र			अ मिश्र पिकांचे क्षेत्र			प्रकार	क्षेत्र		
				५ मि. पी. संकेतांक	६ जलसिंचित	७ अजलसिंचित	८ पिकाचे नांव	९ जलसिंचित	१० अजलसिंचित	११ पिकाचे नांव	१२ जलसिंचित	१३ अजलसिंचित				
५	६	७	८	९	१०	११	१२	१३	१४	१५	१६	१७				
				कोशा												



नक्कल फी

अस्सल प्रमाणे खरी नक्कल तयार ता.

26 APR 2009

एकलहरे
डा. वि. नाथिक

17/04/2009

दुय्यम निबंधक:

दस्त गोषवारा भाग-1

नसना4

5:54:01 pm

नाशिक 4

दस्त क्र 2063/2009

८६-८०

दस्त क्रमांक : 2063/2009







दस्ताचा प्रकार : करारनामा किंवा त्याचे अमिलेख किंवा करार संक्षेपलेख

अनु क्र. पक्षकाराचे नाव व पत्ता

पक्षकाराचा प्रकार

छायाचित्र

अंगठ्याचा ठसा

1	नाव: हनंत शिवाजी सानप (बी के वाय पी एल 5135 डी) - पत्ता: घर/फ्लॅट नं. - गल्ली/रस्ता: - ईमारतीचे नाव: - ईमारत नं.: - पेट/पसाहत: साकेत बंगला आवखरवाडी शहर/गाव: नाशिकरोड तालुका: *	लिहून देणार वय 29 सही		
2	नाव: मधुसुदन जयकृष्ण दंडे (ए क्यू व्ही पी डी 6895 डी) - पत्ता: घर/फ्लॅट नं. - गल्ली/रस्ता: - ईमारतीचे नाव: - ईमारत नं.: - पेट/पसाहत: हंडे टॉवर्स दत्त मंदिर सर्कल शहर/गाव: नाशिकरोड तालुका:	लिहून देणार वय 76 सही		
3	नाव: सुभाष बालमुकुंद लोया (ए ए एच पी एल 5623 के) - पत्ता: घर/फ्लॅट नं. - गल्ली/रस्ता: - ईमारतीचे नाव: - ईमारत नं.: - पेट/पसाहत: मेघसित दत्त मंदिर सर्कल शहर/गाव: नाशिकरोड तालुका: ना	लिहून देणार वय 55 सही		

मह दुय्यम निबंधक वर्ग-२
नाशिक -४.



दस्तऐवज करून देणार तधाकधीत [करारनामा किंवा त्याचे अमिलेख किंवा करार संक्षेपलेख] दस्तऐवज करून दिल्याचे कबूल करतात.

1 OF 1



दस्त गोधवारा भाग - 2

नसम4

दस्त क्रमांक (2063/2009)

८७ - ८७

दस्त क्र. [नसम4-2063-2009] चा गोधवारा
बाजार मुल्य : 4132500 मोबदला 4047271 मरलेले मुद्रांक शुल्क : 82650

पावती क्र.: 2079 दिनांक: 17/04/2009
पावतीचे वर्णन
नांव: हेमंत शिवाजी सानप (बी के वाय पी ए
5135 डी) - -

दस्त हजर केल्याचा दिनांक : 17/04/2009 05:43 PM
निष्पादनाचा दिनांक : 17/04/2009
दस्त हजर करणा-याची सही :

30000 : नोंदणी फी
1740 : नक्कल (अ. 11(1)), पृष्ठांकनाची
नक्कल (अ. 11(2)),
रुजवात (अ. 12) व छायाचित्रण (अ. 13) ->
एकत्रित फी

31740: एकूण

दस्ताचा प्रकार : 5) करारनामा किंवा त्याचे अमिलेख किंवा करार संक्षेपलेख
शिवका क्र. 1 ची वेळ : (सापरीकरण) 17/04/2009 05:43 PM
शिवका क्र. 2 ची वेळ : (फी) 17/04/2009 05:53 PM
शिवका क्र. 3 ची वेळ : (कमुली) 17/04/2009 05:53 PM
शिवका क्र. 4 ची वेळ : (ओळख) 17/04/2009 05:53 PM

दस्त नोंद केल्याचा दिनांक : 17/04/2009 05:53 PM

ओळख :

दुय्यम निबंधक यांच्या ओळखीचे इराम असे करारनामा किंवा त्याचे अमिलेख करून देणा-
याच्या ओळखतात, व त्याची ओळख घेतात.

1) अॅड जयंत शिवाजीराव सानप - - - - - प्लॅट नं. -

गल्ली/रस्ता: -

ईमारतीचे नाव: --

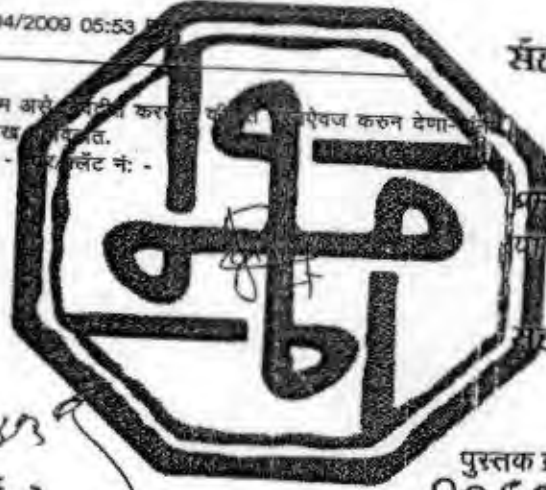
ईमारत नं. -

पेठ/वसाहत: सांकेत डायवरवाडी

शहर/गाव: नाशिकरोड

तालुका: नाशिक

पिन: -



सह दुय्यम निबंधक वर्ग-२
नाशिक -४.

प्रमाणित करण्यात येते की,
या दस्तामध्ये ८७ पाने आहेत.

सह. दुय्यम निबंधक वर्ग-२
नाशिक-४.

सह दुय्यम निबंधक वर्ग-२
नाशिक 4 नाशिक -४

पुरतक क्रमांक १, क्रमांक
2063... वर नोंदला.
दिनांकी 01 माहे 04 सन २००९
सह. दुय्यम निबंधक वर्ग-२
नाशिक-४.



GPA

नक्कल कारता
गां. न. नं. ७, ७अ, व १२

गांव - रामतुंडे
तालुका - व्याघ्रिक

भूमापन क्रमांक	हि.क्र.	धारणा प्रकार	गां. नं. क्र. ७	खाते क्रमांक
300450045094502				
भू.क्र. क्रमांकाचे स्वाधिक नाव	भोगवटदाराचे नाव			कुळाचे मांव - खंड -
लागवडी योग्य क्षेत्र	खरत	मुठे	मधुसुरन अशरुखन देव	जिताशी लिजबोती
	हेक्टर	आर	कुशास हातमुकुंद लोशा	इतर अधिकार 9062
जिरायत	चौरस	मिटर	9062	
बागायत	998	50		
भात शेती				
एकूण-	998	50		
ने. ख.				
वर्ग (अ)				
वर्ग (ब)				
एकूण-	998	50		
तक्रार बिनशेती-	रूपये	पैसे		
जुझे किंवा विशेष	3	50		
आकर पाण्याबाबत-				
एकूण-	3	50		

नसन-४
दस्त क्र. (2008/2009)
४७ - ७९

वर्ष	जमीन कसणाऱ्याचे नांव	रीत	इंगाम	पिकारवालील क्षेत्रांचा तपशील									पडीत पिकास निरूपयोगी जमिनीचा तपशील		पाणी पुढल्याचे साधन	शेरा
				मिश्र पिकांबंधे एकूण क्षेत्र			मिश्र पिकातील प्रत्येक पिकांचे क्षेत्र			अ मिश्र पिकांचे क्षेत्र			प्रकार	क्षेत्र		
				मि. पी. सॅकेतांक	जलसिंचित	अजलसिंचित	पिकाचे नांव	जलसिंचित	अजलसिंचित	पिकाचे नांव	जलसिंचित	अजलसिंचित				
2008	2008	2008	2008	5	6	7	8	9	10	11	12	13	14	15	16	



6 APR/2009

लक्ष्मणी एकलव्य
श. वि. वाघिक

नक्कल करिता
गां. न. नं. ७, ७अ, व १२

गांव - एकलहरे
तालुका - वाडोद

भूमापन क्रमांक	हि.क्र.	धारणा प्रकार	गां. नं. क्र. ७	खाते क्रमांक -
322450045094502			भोगवटदाराचे नाव मधुसुदन जयहृष्ण देडे कुळाचे नाव - खंड -	
व. नं. क्रमांक स्थानिक नाव	व. नं. क्र.		कुळाचे नाव - खंड -	
लागवडी योग्य क्षेत्र	एक - मुठे सेक्टर - आम चौरस - मिटर		नितरि शिक्केली इतर अधिकार 9052	
जिरायत	920-08			
वागायत				
भात शेती				
एकूण-	920-08			
पो. ख.				
(अ)				
वर्ग (ब)				
एकूण-	920-08			
आकार बिनशेती- जुडी किंवा विशेष	रूपये - पैसे 3 - 58			
आकर पाण्याबाबत				
एकूण-	3 - 58			

नसन-४
दस्त क्र. (2008/2009)
82 - 08

गां. नं. क्र. ७ अ				गां. नं. क्र. १२													
वर्ग	जमीन कसणाऱ्याचे नांव	रीत	हंगाम	पिकासाठील क्षेत्रांचा तपशील									पडीत पिकास निरूपयोगी जमिनीचा तपशील			पार्षी पुढल्याचे साधन	शेरा
				मिश्र पिकांचे एकूण क्षेत्र			मिश्र पिकातील प्रत्येक पिकाचे क्षेत्र			अ मिश्र पिकाचे क्षेत्र			प्रकार	क्षेत्र			
				मि. पी. संकेतांक	जलसिंचित	अजलसिंचित	पिकाचे नांव	जलसिंचित	अजलसिंचित	पिकाचे नांव	जलसिंचित	अजलसिंचित					
१	२	३	४	५	६	७	८	९	१०	११	१२	१३	१४	१५	१६		
1005 2008			२०														



नक्कल करिता
अस्सल प्रमाणे वाक्य नक्कल करत ता.

6 APR 2009

एकलहरे
श. वि. नांदे

नक्कल करिता
गां. नं. ७, ७अ, व १२

गांव - जालगाव
तालुका - जालगाव

भूमापन क्रमांक	हि.क्र.	धारणा प्रकार	गां. नं. क्र. ७	खाते क्रमांक -
२६६-४००	०१४०१	४०२	भोगवटदाराचे नाव मधुसुरज प्रभाकर दंडे जुझाव जालमुकुंद लोधा	कुळाचे नांव - खंड
प.क्र. क्रमांकाचे अवधिक नाव	जल ३१			
लागवडी योग्य क्षेत्र	एकर	गुटे		
	हेक्टर	आर		
	चौरस	मिटर		
जिरायत	२६	५०		
बागायत				
भात शेती				
एकूण-	२६	५०		
ख.				
वर्ग (अ)				
वर्ग (ब)				
एकूण-	२६	५०		
आकार बिनशेती-	रूपये	पैसे		
जुडी किंवा विशेष -	२	१०		
आक्सर पाण्याबाबत-				
एकूण-	२	१०		

जि.ता.क्र. ३०६२
इतर अधिकार ३०६२

नसल - ४
दस्त क्र. (२०१३/२००९)
४३ - ७९

गां. नं. क्र. ७ अ				गां. नं. क्र. १२													
वर्ष	जमीन कसणाऱ्याचे नांव	रीत	हंगाम	पिकाखालील क्षेत्रांचा तपशिल									पडीत पिकास निरूपयोगी जमिनीचा तपशील		पानी पुरवठ्याचे साधन	वेरा	
				मिश्र पिकांचे एकूण क्षेत्र			मिश्र पिकातील प्रत्येक पिकाचे क्षेत्र			अ मिश्र पिकाचे क्षेत्र			प्रकार	क्षेत्र			
				५. मि. पी. संकेतांक	६. जलसिंचित	७. अजलसिंचित	८. पिकाचे नांव	९. जलसिंचित	१०. अजलसिंचित	११. पिकाचे नांव	१२. जलसिंचित	१३. अजलसिंचित					
१	२	३	४	५	६	७	८	९	१०	११	१२	१३	१४	१५	१६	१७	
२००८ २००९	२४		२४														



6 APR 2009

एकलक्ष
४३, डि. वायव्य

नक्कल करिता
गां. नं. ७, ७अ, व १२

गांव - एकलकडे
तालुका - धरणकोट

भूमापन क्रमांक	हि.क्र.	धारणा प्रकार	गां. नं. क्र. ७	खाते क्रमांक
30048004804+802			भोगवटदाराचे नाव मधुसुदन अग्रहणी देडे महाश. बालमुकुंद लोड्या (9062)	कुळाचे नांव - खंड -
पू. का. क्रमांक/स्थानिक नाव	32			जिवाप्ती - जिवाप्ती
लागवडी योग्य क्षेत्र	एकर	मुठे		इतर अधिकार (9062)
	हेक्टर	आर		
	चौरस	मिटर		
जिरायत	900	46		
बागायत	/	/		
भात शेती	/	/		
एकूण	900	46		
पे.ख.	/	/		
वर्ग (अ)	/	/		
वर्ग (ब)	/	/		
एकूण	900	46		
आकार बिनशेती-	रूपये	पैसे		
जुडी किंवा विशेष	3	02		
आकार पाण्याबाबत-	/	/		
एकूण	3	02		

नक्कल
दस्तक्र. (2008/2009)
88 - 02

गां. नं. क्र. ७ अ				गां. नं. क्र. १२													
वर्ष	जमीन कसणाऱ्याचे नांव	रीत	हंगाम	पिकाखालील क्षेत्रांचा तपशील									पडीत पिकास निरूपयोगी जमिनीचा तपशील		पाणी पुरवठ्याचे साधन	शेरा	
				मिश्र पिकांचे एकूण क्षेत्र			मिश्र पिकातील प्रत्येक पिकाचे क्षेत्र			अ मिश्र पिकाचे क्षेत्र			प्रकार	क्षेत्र			
				मि. पी. सकेतांक	जलसिंचित	अजलसिंचित	पिकाचे नांव	जलसिंचित	अजलसिंचित	पिकाचे नांव	जलसिंचित	अजलसिंचित					
१	२	३	४	५	६	७	८	९	१०	११	१२	१३	१४	१५	१६	१७	
१००८																	
१००९																	



नक्कल करिता
अस्सल प्रमाणे धुळे न्याय तालुका तयार ता.

6 APR 2009

एकलकडे
श. वि. वाठार

गां. न. नं. ७, ७अ, व १२

गांव - एकलुड
तालुका - नाशिक

भूमापन क्रमांक	हि.क्र.	धारणा प्रकार	गां. नं. क्र. ७	खाते क्रमांक
३२२५७००५७०१५७०२			भोगवटदाराचे नाव	
भू.क्र. क्रमांकाचे स्थानिक नाव	प्लॉट नं. ३३		कुळाचे नाव - खंड -	
लागवडी योग्य क्षेत्र	एकत	मुक्ते	जि.रा.जी. वि. नाशिक	
	हेक्टर	आर	इतर अधिकार	१०६२
	चौरस	मिटर		
जिरायत	१७६	७५		
बागायत				
भात शेती				
एकूण	१७६	७५		
पो.ख.				
वर्ग (अ)				
वर्ग (ब)				
एकूण	१७६	७५		
आकार बिनशेती	रूपये	पैसे		
जुडी किंवा विशेष	४	४१		
आकार पाण्याबाबत				
एकूण	४	४१		

न
दस्त क्र. (२०६५/२००९)
७५ - ७६

वर्ष	जमीन कसणाऱ्याचे नांव	रीत	हंगाम	पिकाखालील क्षेत्रांचा तपशिल									पडोत पिकास निरूपणाची जमिनीचा तपशील	पाणी पुरवठ्याचे साधन	शेरा
				मिश्र पिकांचे एकूण क्षेत्र			मिश्र पिकातील प्रत्येक पिकांचे क्षेत्र			अ मिश्र पिकांचे क्षेत्र					
				मि.पी. संकेतांक	जलसिंचित	अजलसिंचित	पिकाचे नांव	जलसिंचित	अजलसिंचित	पिकाचे नांव	जलसिंचित	अजलसिंचित			
१	२	३	४	५	६	७	८	९	१०	११	१२	१३	१४	१५	१६
२००८	२००९	२०	२००८												



6 APR 2009

सहाय्यी एकलुड
डा. वि. नाशिक

नक्कल करिता
गां. नं. ७, ७अ, व १२

गांव - एकलहरे
तालुका - ज्येठगाडी

भूमापन क्रमांक	हि.क्र.	धारणा प्रकार
२२२५४००५४०१५४०२		
सू.क्र. क्रमांकाने स्वातंत्रिक नाव	७९६-५०	
लागवडी योग्य क्षेत्र	एकर	मुठे
	इकर	आर
	चौरस	मिटर
जिरायत	७९६-५०	
बागायत	/	
भात शेती		
एकूण-	७९६-५०	
ख.		
वर्ग (अ)		
वर्ग (ब)		
एकूण-	७९६-५०	
आकार. बिनशेती-	रूपये	पैसे
जुझे किंवा विशेष	३	५०
आकार पाण्याबाबत-	/	
एकूण-	३	५०

गां. नं. क्र. ७
भोगवटदाराचे नाव
बभ्रुमुदल मधुलका देडे
बभ्रुभात बालमुकुंद लोधा
(७०६२)

खाते क्रमांक -
कुळाचे नांव - खंड -
जिठाशी लिंबोली
इतर अधिकार (७०६२)

नर
दस्त क्र. (२०६४/२००९)
४६ - ७९

वर्ष	जमीन कसणाऱ्याचे नांव	रीत	हंगाम	पिकांखालील क्षेत्रांचा तपशील									पडीत पिकास निरूपयोगी जमिनीचा तपशील	पानी पुढेव्याचे साधन	वेरा	
				मिश्र पिकांचे एकूण क्षेत्र			मिश्र पिकातील प्रत्येक पिकाचे क्षेत्र			अ मिश्र पिकांचे क्षेत्र						
				५ मि.पी. संकेतांक	जलसिंचित	अजलसिंचित	पिकाचे नांव	जलसिंचित	अजलसिंचित	पिकाचे नांव	जलसिंचित	अजलसिंचित				प्रकार
१	२	३	४	५	६	७	८	९	१०	११	१२	१३	१४	१५	१६	१७
२००८	२००९															



6 APR 2009

एकलहरे
ठा. जि. नाशिक

नक्कल करिता
गां. न. नं. ७, ७अ, व १२

गांव - एकलहरी
तालुका - हिंगोली

भूमापन क्रमांक	हि.क्र.	धारणा प्रकार	गां. नं. क्र. ७	खाते क्रमांक
388480048094802				
पू. का. क्रमांकांचे अंशाविक भाग	प्लॉट नं. 34		भोगवटदाराचे नाव	
लागवडी योग्य क्षेत्र	एकत	मुठे	बसुमुंदल जयशंकर देव	कुळाचे नांव - खंड -
	इकत	आत	जुळमस कालमुंदल लोखा	
जिरायत	चौरस	मिटर	9062	नितशी खिलबो
बागायत	928	90		इतर अधिकार 9062
भात शेती				
एकूण-	928	90		
ख.				
वर्ग (अ)				
वर्ग (ब)				
एकूण-	928	90		
आकार बिनशेती-	रूपये	पैसे		
जुडी किंवा विशेष -	3	७3		
आकार पाण्याबाबत-				
एकूण-	3	७3		

न
दस्तक्र. (2008/2009)
४७ - ७९

वर्ष	जमीन कसणाऱ्याचे नांव	रीत	हंगाम	पिकाखालील क्षेत्रांचा तपशिल									पडीत पिकास निरूपयोगी जमिनीचा तपशील		पार्श्व पुरवठ्याचे साधन	शेरा
				मिश्र पिकांचे एकूण क्षेत्र			मिश्र पिकातील प्रत्येक पिकाचे क्षेत्र			अ मिश्र पिकांचे क्षेत्र			प्रकार	क्षेत्र		
				५ मि. पी. संकेतांक	जलसिंचित	अजलसिंचित	पिकाचे नांव	जलसिंचित	अजलसिंचित	पिकाचे नांव	जलसिंचित	अजलसिंचित				
१	२	३	४	५	६	७	८	९	१०	११	१२	१३	१४	१५	१६	१७



नक्कल करिता
अस्सल प्रमाण खरी नक्कल तयार करा

7/6 APR 2009

तलाशी एकलहरी
श्री. वि. नागवडे

नक्कल करिता
गां. न. नं. ७, ७अ, व १२

गांव - खोसगाव
तासुका - खोसगाव

भूमापन क्रमांक	हि.क्र.	धारणा प्रकार	गां. नं. क्र. ७	खाते क्रमांक
3447600	46094602		भोगवटदाराचे नाव	कुळाचे नांव - खं -
भू. का. क्रमांकांचे स्वाधिक नाव	जमीन क्र. 34		खोसगाव तालुक्यातील	खोसगाव तालुक्यातील
लागवडी योग्य क्षेत्र	स्कट गुठे			
	हेक्टर आम			
	चौरस मिटर			
जिरायत	954-92			
बागायत	/			
भात शेती	/			
एकूण	954-92			
पो. ख.	/			
वर्ग (अ)	/			
वर्ग (ब)	/			
एकूण	954-92			
आकार बिनशेती	रूपचे	पैसे		
जुडी किंवा विशेष	5	55		
आकार पाण्याबाबत	/	/		
एकूण	5	55		

न
दस्त क्र. (2008/2009)
४८ - ७६

वर्ष	जमीन कसणाऱ्याचे नांव	रीत	हंगाम	पिकाखालील क्षेत्रांचा तपशील									पडीत पिकास निरूपयोगी जमिनीचा तपशील	पान्नी पुरवठ्याचे साधन	शेरा		
				मिश्र पिकांचे एकूण क्षेत्र			मिश्र पिकातील प्रत्येक पिकांचे क्षेत्र			अ मिश्र पिकांचे क्षेत्र							
				मि. पी. संकेतांक	जलसिंचित	अजलसिंचित	पिकाचे नांव	जलसिंचित	अजलसिंचित	पिकाचे नांव	जलसिंचित	अजलसिंचित				प्रकार	क्षेत्र
१	२	३	४	५	६	७	८	९	१०	११	१२	१३	१४	१५	१६	१७	
2005 2006	खोसगाव		खोसगाव														



76 APR/2009

नक्कल करिता
श. वि. वाघिप

नक्कल करिता
गां. नं. ७, ७अ, व १२

गांव - एकलहरे
तालुका - नाशिक

भूमापन क्रमांक	हि.क्र.	धारणा प्रकार	गां. नं. क्र. ७	खाते क्रमांक
3224 800	1801	1802	भोगवटदाराचे नाव प्रद्युम्न जयकुमार देव मुखास बालमुखुंद मोय्या (१०६२)	कुळाचे नांव - खंड -
भू. खा. क्रमांकांचे स्वातंत्र्य नाव	एकर	मुठे		
लागवडी योग्य क्षेत्र	इकर	आर		
	चौरस	मिटर		
जिरायत	983	94		
बागायत				
भात शेती				
एकूण-	983	94		
ख.				
वर्ग (अ)				
वर्ग (ब)				
एकूण-	983	94		
आकार बिनशेती-	रूपये	पैसे		
जुझे किंवा विशेष -	8	30		
आकर पाण्याबाबत-				
एकूण-	8	30		

बिताशी किंवा बिनबिताशी
इतर अधिकार (१०६२)

नसन-४
दस्त क्र. (२०६४/२००९)
४९ — ७९

गां. नं. क्र. ७ अ				गां. नं. क्र. १२												
वर्ष	जमीन कसणाऱ्याचे नांव	रीत	हंगाम	पिकाखालील क्षेत्रांचा तपशिल									पडीत पिकास निरूपयोगी जमिनीचा तपशील		पाणी पुरवठ्याचे साधन	शेरा
				मिश्र पिकांचे एकूण क्षेत्र			मिश्र पिकातील प्रत्येक पिकांचे क्षेत्र			अ मिश्र पिकांचे क्षेत्र			प्रकार	क्षेत्र		
				मि. मी. संकेतांक	जलसिंचित	अजलसिंचित	पिकाचे नांव	जलसिंचित	अजलसिंचित	पिकाचे नांव	जलसिंचित	अजलसिंचित				
१	२	३	४	५	६	७	८	९	१०	११	१२	१३	१४	१५	१६	
२००८ २००९	७५		२०													



6 APR 2009

तलाशी एकलहरे
म. वि. नाशिक

नक्कल करिता
गां. न. नं. ७, ७अ, व १२

गांव - एकलहरे
तालुका - जगाडीक

भूमापन क्रमांक	हि.क्र.	धारणा प्रकार	गां. नं. क्र. ७
322150045094502	3C		भोगवटदाराचे नाव मधुसुंदल मधुहस्ता दे कुशाच काळभुंजुंद मोसा
मू. का. क्रमांकांचे स्वातिक नाव	एकर	मुठे	
लागवडी योग्य क्षेत्र	हेक्टर	आर	
	चौरस	मिटर	
जिरायत	983-94		
बागायत			
भात शेती			
एकूण	983-94		
मो. ख.			
वर्ग (अ)			
वर्ग (ब)			
एकूण	983-94		
आकार बिनशेती-जुडी किंवा विशेष	रूपये	पैसे	
आकार पाण्याबाबत	8	30	
एकूण	8	30	

खाते क्रमांक -
कुळाचे नांव - खंड -
वितात्री विवडोर्त
इतर अधिकार 9062

नसन-४
दस्त क्र. (2008/2009)
५० - ७९

गां. नं. क्र. ७ अ				गां. नं. क्र. १२													
वर्ग	जमीन कसणाऱ्याचे नांव	रीत	हंगाम	पिकाखालील क्षेत्रांचा तपशिल									पडीत पिकास निरूपयोगी जमिनीचा तपशिल		प्राणी पुरवठ्याचे साधन	शेरा	
				मिश्र पिकांचे एकूण क्षेत्र			मिश्र पिकातील प्रत्येक पिकांचे क्षेत्र			अ मिश्र पिकांचे क्षेत्र			प्रकार	क्षेत्र			
				मि. मी. संकेतांक	जलसिंचित	अजलसिंचित	पिकाचे नांव	जलसिंचित	अजलसिंचित	पिकाचे नांव	जलसिंचित	अजलसिंचित					
१	२	३	४	५	६	७	८	९	१०	११	१२	१३	१४	१५	१६	१७	



नक्कल फी
अस्सल प्रमाणे खरी नक्कल तयार ता.

7/6 APR 2009

एकलहरे
ठा. वि. नाशिक

गां. नं. नं. ७, ७अ, व १२

गाव - खजळ
तालुका - जालंधर

भूमापन क्रमांक	हि.क्र.	धारणा प्रकार
3९९४४००४४०१४४०२		
पू.क्र. क्रमांकांचे स्थानिक नाव	एकूण नं ३९	
लागवडी योग्य क्षेत्र	एकूण - मुठे	हेक्टर - आर
		चौरस मिटर
जिरायत	११३ - ०५	
बागायत		
भात शेती		
एकूण -	११३ - ०५	
ख.		
वर्ग (अ)		
वर्ग (ब)		
एकूण -	११३ - ०५	
आकार बिनशेती -	रुपये	पैसे
जुडी किंवा विशेष -	३	४०
आकार पाण्याबाबत -		
एकूण -	३	४०

गां. नं. क्र. ७
भोगवटदाराचे नाव
मधुसूदन अय्यरुवा देडे
मधुसूदन अय्यरुवा देडे
१०६२

खाते क्रमांक -
 कुळाचे नांव - खंड -
 मिताबरी बिनशेती
 इतर अधिकार १०६२

नसन-४
 दस्त क्र. (२००४/२००९)
 ७७ - ७९

वर्ग	जमीन कसणाऱ्याचे नांव	रीत	हंगाम	पिकाखालील क्षेत्रांचा तपशिल									पडीत पिकास निरूपयोगी जमिनीचा तपशिल	पानी पुरवठ्याचे साधन	शेरा		
				मिश्र पिकांचे एकूण क्षेत्र			मिश्र पिकातील प्रत्येक पिकाचे क्षेत्र			अ मिश्र पिकांचे क्षेत्र						पडीत पिकास निरूपयोगी जमिनीचा तपशिल	
				मि. पी. संकेतांक	जलसिंचित	अजलसिंचित	पिकाचे नांव	जलसिंचित	अजलसिंचित	पिकाचे नांव	जलसिंचित	अजलसिंचित				प्रकार	क्षेत्र
१	२	३	४	५	६	७	८	९	१०	११	१२	१३	१४	१५	१६	१७	
	२५		२५														



नक्कल फी
 अस्सल प्रमाणी खरी नक्कल तयार करा

7/6 APR 2009

तस्मादी एकलक्ष
 डा. वि. नाथ

नक्कल कारता
गां. न. नं. ७, ७अ, व १२

गांव - एकतहरे
तालुका - जयसिंगपु

भूमापन क्रमांक	हि.क्र.	धारणा प्रकार	गां. नं. क्र. ७	खाते क्रमांक -
322+800+809+802			भोगवटदाराचे नाव	
भू. का. क्रमांकांचे स्थानिक नाव	फ्लॉट नं. ४०		मधुसुदन अशुभला देडे	कुळाचे नांव - खंड -
लागवडी योग्य क्षेत्र	स्क्व	मुंडे	कुळाचे नांव खाल मुकुंद जोशी	
	इक्य	आर		
जिरायत	चौरस	मिटर	१०६२	मिलालशी लिमिटेड
बागायत	८५	९५		इतर अधिकार १०६२
भात शेती				
एकूण-	८५	९५		
गे.ख.				
वर्ग (अ)				
वर्ग (ब)				
एकूण-	८५	९५		
आकार बिनशेती-	रूपये	पैसे		
जुडि किंवा विशेष -	२	५८		
आकर पाण्याबाबत-				
एकूण-	२	५८		

नसन-४
दस्त क्र. (२०६६/२००९)
५२ - ७९

गां. नं. क्र. ७ अ				गां. नं. क्र. १२												
वर्ष	जमीन कसणाऱ्याचे नांव	रीत	हंगाम	पिकाखालील क्षेत्रांचा तपशिल									पडीत पिकास निरूपयोगी जमिनीचा तपशील		पान्नी पुरवठ्याचे साधन	शेरा
				मिश्र पिकांचे एकूण क्षेत्र			मिश्र पिकातील प्रत्येक पिकांचे क्षेत्र			अ मिश्र पिकांचे क्षेत्र			प्रकार	क्षेत्र		
				५ मि. पी. संकेतांक	जलसिंचित	अजलसिंचित	पिकाचे नांव	जलसिंचित	अजलसिंचित	पिकाचे नांव	जलसिंचित	अजलसिंचित				
१	२	३	४	५	६	७	८	९	१०	११	१२	१३	१४	१५	१६	
२००८																
२००९																



नक्कल फी

अस्सल प्रमाणे खरी नक्कल तयार ता.

6 APR 2009

मलाली एकतहरे
७, वि. नाशिक

नक्कल करिता
गां. न. नं. ७, ७अ, व १२

गांव - एकलदरे
तालुका - अहमदनगर

भूमापन क्रमांक	हि.क्र.	धारणा प्रकार	गां. नं. क्र. ७	खाते क्रमांक -
3004800+809+802			भोगवटदाराचे नाव मधुसुदन मधुसुदन देवेंद्र मधुसुदन मधुसुदन देवेंद्र	कुळाचे नांव - खंब -
भू. का. क्रमांक/अतिरिक्त नाव	एकना	मुठे		
लागावडी योग्य क्षेत्र	एकना	मुठे		
	हेक्टर	आम		
	चौरस	मिटर		
जिरायत	२९			
बागायत	/			
भात शेती	/			
एकूण	२९			
ख.				
वर्ग (अ)	/			
वर्ग (ब)	/			
एकूण	२९			
आकार बिनशेती	रूपये	पैसे		
जुडी किंवा विशेष	२	५९		
आकार पाण्याबाबत	/			
एकूण	२	५९		

निलामी निलामी
इतर अधिकार १०९२

नसन-४
दस्त क्र. (२०१४/२००९)
५३ - ७९

गां. नं. क्र. ७ अ				गां. नं. क्र. १२													
वर्ष	जमीन कसणाऱ्याचे नांव	रीत	हंगाम	पिकाखालील क्षेत्रांचा तपशिल									पडीत पिकास निरूपयोगी जमिनीचा तपशील			पानी पुढल्याचे साधन	शेरा
				मिश्र पिकांचे एकूण क्षेत्र			मिश्र पिकातील प्रत्येक पिकांचे क्षेत्र			अ मिश्र पिकांचे क्षेत्र			प्रकार	क्षेत्र			
				मि.पी. संकेतांक	जलसिंचित	अजलसिंचित	पिकाचे नांव	जलसिंचित	अजलसिंचित	पिकाचे नांव	जलसिंचित	अजलसिंचित					
१	२	३	४	५	६	७	८	९	१०	११	१२	१३	१४	१५	१६	१७	
			ख														



अस्सल प्रमाणे खरी नक्कल तयार ता.

6 APR 2009

एकलदरे
डा. वि. नाईक

नक्कल करिता
गां. न. नं. ७, ७अ, व १२

गांव - एकलहरे
तालुका - जयशंकर

भूमापन क्रमांक	हि.क्र.	धारणा प्रकार	गां. नं. क्र. ७
322480048094802			भोगवटदाराचे नाव मधुसुदन अश्वरुद्र सुभास बालमधुसुदन लोया (१०६२)
म.का क्रमांकाचे आधिकार	८२		
लागवडी योग्य क्षेत्र	एकर	मुठे	
	इक्कर	आय	
	चौरस	मिटर	
जिरायत		२३-२४	
बागायत		/	
भात शेती		/	
एकूण-		२३-२४	
१.ख.		/	
वर्ग (अ)		/	
वर्ग (ब)		/	
एकूण-		२३-२४	
आकार बिनशेती-	रूपये	पैसे	
जुडी किंवा विशेष	०	१२	
आवर पाण्याबाबत-	/	/	
एकूण-		०-१२	

खाते क्रमांक -
कुळाचे नांव - खंड -
बिलासूरी बिलसूरी
इतर अधिकार (१०६२)

नसन-४
दस्त क्र. (२००४/२००९)
५४ — ७९

वर्ष	जमीन कसणाऱ्याचे नांव	रीत	हंगाम	पिकाखालील क्षेत्रांचा तपशिल									पडीत पिकास निरूपयोगी जमिनीचा तपशिल	प्राणी पुरवठ्याचे साधन	शेरा
				मिश्र पिकांचे एकूण क्षेत्र			मिश्र पिकातील प्रत्येक पिकांचे क्षेत्र			अ मिश्र पिकांचे क्षेत्र					
				५ मि.पी.संकेतांक	जलसिंचित	अजलसिंचित	पिकांचे नांव	जलसिंचित	अजलसिंचित	पिकांचे नांव	जलसिंचित	अजलसिंचित			
१	२	३	४	५	६	७	८	९	१०	११	१२	१३	१४	१५	१६
२००८	२००९	२०	२०												



अस्सल प्रमाणे तयार ता.

6 APR 2009

एकलहरे
श. वि. नाशिक

नक्कल करिता
गां. नं. ७, ७अ, व १२

गांव - एकलदंडे
तालुका - बारडोल

भूमापन क्रमांक	हि.क्र.	धारणा प्रकार	गां. नं. क्र. ७	खाते क्रमांक
3224500+509+502	४४	४४	भोगवटदाराचे नाव मधुसुदन अण्णुदंडे मुद्दास कातमुकुंद लोधा.	कुळाचे नाव - खंड -
पू. का. क्रमांकाचे अवधिक नाव	४४	४४		
लागवडी योग्य क्षेत्र	एकर	गुठे		
	हेक्टर	आर		
	चौरस	मिटर		
जिरायत	१४३-१५			
बागायत				
भात शेती				
एकूण-	१४३-१५			
ख.				
वर्ग (अ)				
वर्ग (ब)				
एकूण-	१४३-१५			
आकार बिनशेती-	रूपये	पैसे		
जुळे किंवा विशेष	४-१३			
आकार पाण्याबाबत-				
एकूण-	४-१३			

निलास्री लि. नं. १०९२
इतर अधिकार १०९२

नसन-४
दस्त क्र. (२०८४/२००९)
५५ - ७९

गां. नं. क्र. ७ अ				गां. नं. क्र. १२													
वर्ष	जमीन कसणाऱ्याचे नांव	रीत	हंगाम	पिकाखालील क्षेत्रांचा तपशील									पडीत पिकास निरूपयोगी जमिनीचा तपशील		पाणी पुरवठ्याचे साधन	शेरा	
				मिश्र पिकांचे एकूण क्षेत्र			मिश्र पिकातील प्रत्येक पिकाचे क्षेत्र			अ मिश्र पिकाचे क्षेत्र			प्रकार	क्षेत्र			
				५ मि. पी. संकेतांक	६ जलसिंचित	७ अजलसिंचित	८ पिकाचे नांव	९ जलसिंचित	१० अजलसिंचित	११ पिकाचे नांव	१२ जलसिंचित	१३ अजलसिंचित					
१	२	३	४	५	६	७	८	९	१०	११	१२	१३	१४	१५	१६	१७	
२००८			२०														
२००९																	



अस्सल प्रमाणे खरी नक्कल तयार ता.

6 APR 2009

एकलदंडे
डा. वि. दास

नक्कल करिता
गां. न. नं. ७, ७अ, व १२

गांव - पुणे
तालुका - पुणे

भूमापन क्रमांक	हि.क्र.	धारणा प्रकार	गां. नं. क्र. ७	खाते क्रमांक -
382480	048094802		भोगवटदाराचे नाव	कुळाचे नांव - खंड -
प. का. क्रमांकांचे अर्थविका नाव	प्लॉट नं. ४५		भुगवटदाराचे नाव	इतर अधिकार
लागवडी योग्य क्षेत्र	एकर	गुंठे	9082	जिल्हाधीन लिखिते
	इकर	अस		
	चौंस	मिटर		
जिरायत	983-94			
बागायत	/			
भात शेती				
एकूण-	983-94			
गे.ख.				
वर्ग (अ)	/			
वर्ग (ब)				
एकूण-	983-94			
आकार बिनशेती-	रूपये	पैसे		
जुष्टी किंवा विशेष -	8	93		
आवस पाण्याबाबत-	/			
एकूण-	8	93		

नसन-४
दस्त क्र. (2008/2009)
७४ - ७२

वर्ष	जमीन कसणाऱ्याचे नांव	रीत	हंगाम	पिकाखालील क्षेत्रांचा तपशिल									पडोत पिकास निरूपयोगी जमिनीचा तपशील	पाणी पुरवठ्याचे साधन	शेता	
				मिश्र पिकांचे एकूण क्षेत्र			मिश्र पिकातील प्रत्येक पिकांचे क्षेत्र			अ मिश्र पिकांचे क्षेत्र						
				सि. पी. संकेतांक	जलसिंचित	अजलसिंचित	पिकाचे नांव	जलसिंचित	अजलसिंचित	पिकाचे नांव	जलसिंचित	अजलसिंचित				प्रकार
१	२	३	४	५	६	७	८	९	१०	११	१२	१३	१४	१५	१६	१७



नक्कल फी
अससल प्रमाणे खरी नक्कल तयार ता.

6 APR 2009

सहाय्यी एकलकडे
शा. वि. नाशिक

नक्कल करिता
गां. नं. नं. ७, ७अ, व १२

गांव - एकलडे
तालुका - जलगाव

भूमापन क्रमांक	हि.क्र.	धारणा प्रकार	गां. नं. क्र. ७
3224800	4809	4802	भोगवटदाराचे नाव साधुमुरल जयराव दे कुड्यास जल मुकुंद लोबा
पू. का. क्रमांकांचे स्वातिक नाव	उत्सव	४६	
लागवडी योग्य क्षेत्र	एक	मुळे	
	हेक्टर	आत	
	चौरस	मिटर	
जिरायत		१८५-१२	
बागायत		/	
भात शेती		/	
एकूण-		१८५-१२	
वर्ग (अ)		/	
वर्ग (ब)		/	
एकूण-		१८५-१२	
आकार बिनशेती-	रूपये	पैसे	
जुळी किंवा विशेष	५	५५	
आकार पाण्याबाबत-	/	/	
एकूण-	५	५५	

खाते क्रमांक -
कुळाचे नांव - खंड -
जिवाजी कि नई
इतर अधिकार (१०६)

नसन-४
दस्त क्र. (२०६४/२००९)
५७ - ७९

गां. नं. क्र. ७ अ				गां. नं. क्र. १२												
वर्ष	जमीन कसणाऱ्याचे नांव	रीत	हंगाम	पिकाखालील क्षेत्रांचा तपशील									पडीत पिकास निरूपयोगी जमिनीचा तपशील		पानी पुढेकाराचे साधन	शेरा
				मिश्र पिकांचे एकूण क्षेत्र			मिश्र पिकातील प्रत्येक पिकाचे क्षेत्र			अ मिश्र पिकाचे क्षेत्र			प्रकार	क्षेत्र		
				५	६	७	८	९	१०	११	१२	१३				
१				मि. पी. संकेतांक	जलसिंचित	अजलसिंचित	पिकाचे नांव	जलसिंचित	अजलसिंचित	पिकाचे नांव	जलसिंचित	अजलसिंचित	प्रकार	क्षेत्र	१६	१७
							उडीयत									



नक्कल फी
अस्सल प्रमाणे खरी नक्कल तयार ता.

6 APR 2009

एकलडे
भा. दि. नाशिक

नक्कल करिता
गां. न. नं. ७, ७अ, व १२

गांव - पुणे
तालुका - जिल्हा

भूमापन क्रमांक	हि.क्र.	धारणा प्रकार	गां. नं. क्र. ७	खाते क्रमांक
3१२+४००+४०१+४०२			भोगवटदाराचे नाव <u>मधुसूदन नारायण दे</u> <u>मुद्दात लालमुकुंद कोरवार</u>	कुळाचे नांव - खंड -
पू.का.क्रमांकांचे स्थानिक नाव	एकर	गुठे		
लागवडी योग्य क्षेत्र	हेक्टर	आर		
	चौरस	मिटर		
जिरायत	२७३	४२		
बागायत				
भात शेती				
एकूण-	२७३	४२		
पो.ख.				
वर्ग (अ)				
वर्ग (ब)				
एकूण-	२७३	४२		
आकार बिनशेती- जुडे किंवा विशेष	रुपये	पैसे		
आकार पाण्याबाबत-	८	२९		
एकूण-	८	२९		

जिल्हाधीन बिनशेती
इतर अधिकार १०६२

नसन-४
दस्त क्र. (२००४/२००९)
५८ - ७९

गां. नं. क्र. ७ अ				गां. नं. क्र. १२												
वर्ष	जमीन कसणाऱ्याचे नांव	रीत	हंगाम	पिकाखालील क्षेत्रांचा तपशील									पडीत पिकास निरूपयोगी जमिनीचा तपशील		पाणी पुरवठ्याचे साधन	शेत
				मिश्र पिकांचे एकूण क्षेत्र			मिश्र पिकातील प्रत्येक पिकाचे क्षेत्र			अ मिश्र पिकाचे क्षेत्र			प्रकार	क्षेत्र		
				५ मि.पी. संकेतांक	६ जलसिंचित	७ अजलसिंचित	८ पिकाचे नांव	९ जलसिंचित	१० अजलसिंचित	११ पिकाचे नांव	१२ जलसिंचित	१३ अजलसिंचित				
१				५	६	७	८	९	१०	११	१२	१३	१४	१५	१६	



नक्कल फी

अस्सल प्रमाणे खरी नक्कल तयार ता.

E/6 APR 2809

एकल
श. वि. नाथर

नक्कल करिता
गां. नं. ७, ७अ, व १२

गांव - राजत ६३
तालुका - जयशंकर

भूमापन क्रमांक	हि.क्र.	धारणा प्रकार	गां. नं. क्र. ७	खाते क्रमांक
३१२+६००+६०१+६०२			भोगवटदाराचे नाव शुभाष बाळमुकुंद मोदी	कुळाचे नाव - खंड -
भू. का. क्रमांकाचे स्वाधिक नाव	६८		मुंबाई ताल. मुकुंद मोदी	जिल्हाची जिल्हा
लागवडी योग्य क्षेत्र	एकर	गुठे	१०६२	इतर अधिकार १०६२
	हेक्टर	आर		
	चौरस	मिटर		
जिरायत	-	१८२-१३		
बागायत	-	/		
भात शेती	-	/		
एकूण-		१८२-१३		
पो.ख.	-	/		
वर्ग (अ)	-	/		
वर्ग (ब)	-	/		
एकूण-		१८२-१३		
आकार बिनशेती-	रूपये	पैसे		
जुडी किंवा विशेष	५	५५		
आकार पाण्याबाबत-	/	/		
एकूण-	५	५५		

नसन-४
दस्त क्र. (२०६३/२००९)
५९ - ७९

गां. नं. क्र. ७ अ				गां. नं. क्र. १२												
वर्ष	जमीन कसणाऱ्याचे नांव	रीत	हंगाम	पिकाखालील क्षेत्रांचा तपशील									पडीत पिकास निरूपयोगी जमिनीचा तपशील		पार्श्व पुरवठ्याचे साधन	शेरा
				मिश्र पिकांचे एकूण क्षेत्र			मिश्र पिकातील प्रत्येक पिकांचे क्षेत्र			अ मिश्र पिकांचे क्षेत्र			प्रकार	क्षेत्र		
				५ मि. पी. संकेतांक	६ जलसिंचित	७ अजलसिंचित	८ पिकाचे नांव	९ जलसिंचित	१० अजलसिंचित	११ पिकाचे नांव	१२ जलसिंचित	१३ अजलसिंचित				
१	२	३	४	५	६	७	८	९	१०	११	१२	१३	१४	१५	१६	१७
२००८	२००९															



नक्कल करिता
अस्सल प्रमाण स्वरी निष्पत्ती त्वा.

6 APR 2009

सहाय्यी एकलहरे
इ. वि. वायि

नक्कल करिता
गां. नं. नं. ७, ७अ, व १२

गांव - एकलहरे
तालुका - लाहोड

भूमापन क्रमांक	हि.क्र.	धारणा प्रकार	गां. नं. क्र. ७	खाते क्रमांक -
392487	04809	4802	भोगवटदाराचे नाव शुभमराव शंकरराव शुभमराव शंकरराव लोखरे	कुळाचे नाव - खंड -
पू. का. क्रमांकांचे आवधिक नाव	७८२-९३			लिवाडी विलखोनी
लागवडी योग्य क्षेत्र	एकूण -	मुळे - अमर - चौरस मिटर	१८२-९३	इतर अधिकार १०६२
जिरायत	-			
बागायत	-			
भात शेती	-			
एकूण-			१८२-९३	
पो. ख.	-			
वर्ग (अ)	-			
वर्ग (ब)	-			
एकूण-			१८२-९३	
आकार बिनशेती-	रुपये	पैसे		
जुधि किंवा विशेष	५	५५		
आकार पाण्याबाबत-				
एकूण-			५-५५	

नसम-४
दस्त क्र. (२००४/२००९)
६० - ७६

वर्ष	जमीन कसणाऱ्याचे नांव	रीत	हंगाम	पिकाखालील क्षेत्रांचा तपशील									पडीत पिकास निरूपयोगी जमिनीचा तपशील	प्राणी पुढेकाराचे साधन	शेरा
				मिश्र पिकांचे एकूण क्षेत्र			मिश्र पिकातील प्रत्येक पिकाचे क्षेत्र			अ मिश्र पिकाचे क्षेत्र					
				मि. पी. संकेतांक	जलसिंचित	अजलसिंचित	पिकाचे नांव	जलसिंचित	अजलसिंचित	पिकाचे नांव	जलसिंचित	अजलसिंचित			
१	२	३	४	५	६	७	८	९	१०	११	१२	१३	१४	१५	१६



नक्कल फी
अससल प्रमाणे खरी नक्कल तयार ता.

6 APR 2009

तस्मादी एकलहरे
श. वि. नाशिक

नक्कल करिता
गां. न. नं. ७, ७अ, व १२

गांव - ~~...~~
तालुका - ~~...~~

भूमापन क्रमांक	दि.क्र.	धारणा प्रकार	गां. नं. क्र. ७	खाते क्रमांक
388460046094602	28/11/90	...	भोगवटदाराचे नाव शुभाचरण शाकमुकुंद कोठारे	कुळाचे नाव - खंड -
पू. का. क्रमांकाचे अंशाधिक भाग	एकर	गुठे		बिलासरी विलासरी इतर अधिकार 9062
लागवडी योग्य क्षेत्र	हेक्टर	आर		
जिरायत	चौरस	मिटर		
बागायत	922	93		
भात शेती				
एकूण-	922	93		
पो. ख.				
वर्ग (अ)				
वर्ग (ब)				
एकूण-	922	93		
आकार बिनशेती-	रूपये	पैसे		
जुद्धे किंवा विशेष	5	55		
आकार पाण्याबाबत-				
एकूण-	5	55		

नसन-४
दस्त क्र. (2008/2009)
६७ - ७६

वर्ष	जमीन कसणाऱ्याचे नांव	रीत	हंगाम	पिकाखालील क्षेत्रांचा तपशिल									पडीत पिकास निरूपयोगी जमिनीचा तपशिल	पानी पुर्वव्याचे साधन	शेरा	
				मिश्र पिकांचे एकूण क्षेत्र			मिश्र पिकातील प्रत्येक पिकांचे क्षेत्र			अ मिश्र पिकाचे क्षेत्र						
				मि. मी. संकेतांक	जलसिंचित	अजलसिंचित	पिकाचे नांव	जलसिंचित	अजलसिंचित	पिकाचे नांव	जलसिंचित	अजलसिंचित				प्रकार
2008																
2009																



अस्सल प्रमाणे नक्कल तयार ता.

6 APR 2009

सहायकी एकलक्षणे
डा. वि. नाथ

नक्कल करिता
गां. न. नं. ७, ७अ, व १२

गांव - एकनाथ
तालुका - नाशिक

भूमापन क्रमांक	हि.क्र.	धारणा प्रकार	गां. नं. क्र. ७	खाते क्रमांक
3000 + 600	24709 + 702		भोगवटदाराचे नाव	कुळाचे मांव - खंड -
मु. का. क्रमांकांचे अतिरिक्त भाग	एकनाथ - ५१		एकनाथ कुळाचे मांव	खंड -
लागवडी योग्य क्षेत्र	एकर - मुठे		कुळाचे मांव	खंड -
	इकर - आम			
	चौरस मिटर			
जिरायत	१८२-१३			
बागायत	/			
भात शेती	/			
एकूण	१८२-१३			
पो. ख.	/			
वर्ग (अ)	/			
वर्ग (ब)	/			
एकूण	१८२-१३			
आकार बिनशेती	रूपये	पैसे		
जुडी किंवा विशेष	५	५५		
आकार पाण्याबाबत	/	/		
एकूण	५	५५		

नसन-४
दस्त क्र. (२००४/२००९)
९२ - ७९

गां. नं. क्र. ७ अ				गां. नं. क्र. १२													
वर्ष	जमीन कसणाऱ्याचे नांव	रीत	हंगाम	पिकाखालील क्षेत्रांचा तपशील									पडीत पिकास निरूपयोगी जमिनीचा तपशील			पानी पुरवठ्याचे साधन	क्षेत्र
				मिश्र पिकांचे एकूण क्षेत्र			मिश्र पिकातील प्रत्येक पिकांचे क्षेत्र			अ मिश्र पिकांचे क्षेत्र			प्रकार	क्षेत्र			
				मि.पी. संकेतांक	जलसिंचित	अजलसिंचित	पिकाचे नांव	जलसिंचित	अजलसिंचित	पिकाचे नांव	जलसिंचित	अजलसिंचित					
१	२	३	४	५	६	७	८	९	१०	११	१२	१३	१४	१५	१६	१७	
२००८																	
२००९																	




नक्कल फी

अससल प्रमाणे खरी नक्कल तयार ता.

6 APR 2009

तकनीकी एकलव्य
डॉ. वि. नाथिक



नक्कल करिता
गां. नं. नं. ७, ७अ, व १२

गांव - एकलहरे
तालुका - जाम्बोड

भूमापन क्रमांक	हि.क्र.	धारणा प्रकार
388450045094502	५२	
मु. का. क्रमांकांचे वैधानिक नाव	५२	
लागवडी योग्य क्षेत्र	एकर	मुठे
	हेक्टर	आर
	चौरस	मिटर
जिरायत	१८२	१३
बागायत	/	/
भात शेती	/	/
एकूण	१८२	१३
पो. ख.	/	/
वर्ग (अ)	/	/
वर्ग (ब)	/	/
एकूण	१८२	१३
आकार बिनशेती-	रूपये	पैसे
जुझे किंवा विशेष	५	५५
आकार पाण्याबाबत-	/	/
एकूण	५	५५

गां. नं. क्र. ७
भोगवटदाराचे नाव
शशुभुदन अचलराजे देव
क्युम्राध कालमुकुंद मोर्या
(१०६२)

खाते क्रमांक -
कुळाचे नांव - खंड -
जिवाजी विनमोली
इतर अधिकार (१०६२)

नसन-४
दस्त क्र. (२०६४/२००९)
२३ - ७२

गां. नं. क्र. ७ अ				गां. नं. क्र. १२												
सर्वे	जमीन कसणाऱ्याचे नांव	रीत	हंगाम	पिकाखालील क्षेत्रांचा तपशिल									पडीत पिकास निरूपयामी जमिनीचा तपशील		पाणी पुरवठ्याचे साधन	शेरा
				मिश्र पिकांचे एकूण क्षेत्र			मिश्र पिकातील प्रत्येक पिकांचे क्षेत्र			अ मिश्र पिकांचे क्षेत्र			प्रकार	क्षेत्र		
				मि. पी. संकेतांक	जलसिंचित	अजलसिंचित	पिकाचे नांव	जलसिंचित	अजलसिंचित	पिकाचे नांव	जलसिंचित	अजलसिंचित				
१	२	३	४	५	६	७	८	९	१०	११	१२	१३	१४	१५	१६	१७



नक्कल फी
अस्सल प्रमाणे खरी नक्कल तयार ता.

6 APR 2009

एकलहरे
श. वि. बाहिब

नक्कल करिता
गां. नं. ७, ७अ, व १२

गांव - खडक
तालुका - नाशिक

भूमापन क्रमांक	हि.क्र.	धारणा प्रकार	गां. नं. क्र. ७	खाते क्रमांक -
382+800	1809+802		भोगवटदाराचे नाव	
भू. का. क्रमांकाचे विवरण नाव	प्लॉट नं. ५३		मधुसूदन जयकृष्ण देव	कुळाचे नाव - खड -
लागवडी योग्य क्षेत्र	एकत	गुठे	कुंधरास खातमधुसूदन लोधा	
	हेक्टर	आर	(9052)	निवाडी तिलशेती
जिरायत	952-93			इतर अधिकार (9052)
वागायत	/			
भात शेती				
एकूण-	952-93			
पो.ख.				
वर्ग (अ)				
f(ब)				
एकूण-	952-93			
आकार बिनशेती-	रूपये	पैसे		
जुडी किंवा विशेष -	५	५५		
आकार पाण्याबाबत-	/			
एकूण-	५	५५		

नसन-४
दस्त क्र. (2008/2009)
६४ - ७९

वर्ष	जमीन कसणाऱ्याचे नांव	रीत	हंगाम	पिकाखालील क्षेत्रांचा तपशिल									पडीत पिकास निरूपयोगी जमिनीचा तपशील	पाणी पुरवठ्याचे साधन	शेत
				मिश्र पिकांचे एकूण क्षेत्र			मिश्र पिकातील प्रत्येक पिकांचे क्षेत्र			अ मिश्र पिकांचे क्षेत्र					
				५	६	७	८	९	१०	११	१२	१३			



नक्कल फी
असल प्रमाणे खरी नक्कल तयार ता.

6 APR 2009

तस्मादी एकलुट
डा. वि. नाथिक

नक्कल करिता
गां. न. नं. ७, ७अ, व १२

गांव - एकलठरे
तालुका - नाशिक

भूमापन क्रमांक	डि.क्र.	धारणा प्रकार	गां. नं. क्र. ७
322450045094502			
पू. का. क्रमांक व स्थानिक नाव	खर्कर ले ७४		
लागवडी योग्य क्षेत्र	एकर	मुठे	
	हेक्टर	असर	
	चौरस	मिटर	
जिरायत	229	56	
बागायत	/	/	
भात शेती	/	/	
एकूण	229	56	
पो. ख.	/	/	
वर्ग (अ)	/	/	
वर्ग (ब)	/	/	
एकूण	229	56	
आकार बिनशेती	रुपये	पैसे	
जुडी किंवा विशेष	६	६६	
आकार पाण्याबाबत	/	/	
एकूण	६	६६	

खाते क्रमांक -
कुळाचे नांव - खंड -
जि. ना. २०६२
इतर अधिकार २०६२

नसन-४
दस्त क्र. (२०६३/२००९)
६५ - ७६

गां. नं. क्र. ७ अ				गां. नं. क्र. १२												
क्र.	जमीन कसणाऱ्याचे नांव	रीत	हंगाम	पिकाखालील क्षेत्रांचा तपशिल									पंढीत पिकास निरूपयोगी जमिनीचा तपशिल		पाणी पुरवठ्याचे संपन्न	शेरा
				मिश्र पिकांचे एकूण क्षेत्र			मिश्र पिकातील प्रत्येक पिकांचे क्षेत्र			अ मिश्र पिकांचे क्षेत्र			प्रकार	क्षेत्र		
				५ मि. पी. संकेतांक	जलसिंचित	अजलसिंचित	पिकाचे नांव	जलसिंचित	अजलसिंचित	पिकाचे नांव	जलसिंचित	अजलसिंचित				
१	२	३	४	५	६	७	८	९	१०	११	१२	१३	१४	१५	१६	१७
१	२	३	४	५	६	७	८	९	१०	११	१२	१३	१४	१५	१६	१७



नक्कल फी

अस्सल प्रमाणे खरी नक्कल तयार ता.

6 APR 2007

एकलठरे
डा. जि. नाशिक

नक्कल करिता
गां. नं. ७, ७अ, व १२

गांव - एकलहरे
तालुका - नाशिक

भूमापन क्रमांक	हि.क्र.	धारणा प्रकार
302+800+801+802	337	21
भू.का. क्रमांक/स्थानिक नाव	लागवडी योग्य क्षेत्र	
	एकर	गुठे
	हेक्टर	आर
	चौरस	मिटर
जिरायत	337	21
बागायत		
भात शेती		
एकूण-	337	21
पो. ख.		
वर्ग (अ)		
वर्ग (ब)		
एकूण-	337	21
आकार बिनशेती- जुडी किंवा विशेष -	रूपये	पैसे
	70	03
आकार पाण्याबाधत-		
एकूण-	70	03

गां. नं. क्र. ७
भोगवटदाराचे नाव
मधुसुधान अग्रहस्ता देडे
सुभाष बालमकुंद लोखा
(9052)

खाते क्रमांक -
कुळाचे नांव - खंड -
जिवाजी लिनबोर्न
इतर अधिकार (9052)

नसन-४
दस्त क्र. (2008/2009)
६६ - ७९


गां. नं. क्र. ७ अ				गां. नं. क्र. १२													
वर्ष	जमीन कसणाऱ्याचे नांव	रीत	हंगाम	पिकाखालील क्षेत्रांचा तपशिल									पडीत पिकास निरूपयोगी जमिनीचा तपशिल			शेरा	
				मिश्र पिकांचे एकूण क्षेत्र			मिश्र पिकातील प्रत्येक पिकांचे क्षेत्र			अ मिश्र पिकांचे क्षेत्र			प्रकार	क्षेत्र	पाणी पुलव्याचे स्थान		
				मि. पी. संकेतांक	जलसिंचित	अजलसिंचित	पिकाचे नांव	जलसिंचित	अजलसिंचित	पिकाचे नांव	जलसिंचित	अजलसिंचित					
१	२	३	४	५	६	७	८	९	१०	११	१२	१३	१४	१५	१६	१७	
२००८ २००९																	



अस्सल प्रमाणे खरी नक्कल तयार ता.

६ APR 2009

एकलहरे
डा. वि. दास



नक्कल करिता
गां. नं. ७, ७३, व १२

गांव - एकतळे
तालुका - वारडिक

भूमापन क्रमांक	हि.क्र.	धारणा प्रकार
300460048094802	५५	
पु.क्र. क्रमांक/स्थानिक नाव	लागवडी योग्य क्षेत्र	
	एकर	गुठे
	हेक्टर	आर
	चौरस	मिटर
जिरायत	337	21
बागायत		
भात शेती		
एकूण-	337	21
पो.ख.		
वर्ग (अ)		
वर्ग (ब)		
एकूण-	337	21
आकार बिनशेती-	रूपये	पैसे
जुडी किंवा विशेष	70	03
आकार पाण्याबाबत-		
एकूण-	70	03

गां. नं. क्र. ७
भोगवटदाराचे नाव
प्रभुसुधन अशरुखा देडे
सुधास खातमुकुंद मोसा
१०६२

खाते क्रमांक -
कुळाचे नांव - खंड -
जिवाडी किनाऱ्या
इतर अधिकार १०६२

नसन-४
दस्त क्र. (२०६४/२००९)
६६ — ७९

गां. नं. क्र. ७ अ				गां. नं. क्र. १२													
वर्ष	जमीन कसणाऱ्याचे नांव	रीत	हंगाम	पिकाखालील क्षेत्रांचा तपशिल									पडीत पिकास निरूपयोगी जमिनीचा तपशील			पानी पुरवठ्याचे स्थान	वेत
				मिश्र पिकांचे एकूण क्षेत्र			मिश्र पिकातील प्रत्येक पिकाचे क्षेत्र			अ मिश्र पिकाचे क्षेत्र			प्रकार	क्षेत्र			
				मि.पी. संकेतांक	जलसिंचित	अजलसिंचित	पिकाचे नांव	जलसिंचित	अजलसिंचित	पिकाचे नांव	जलसिंचित	अजलसिंचित					
१	२	३	४	५	६	७	८	९	१०	११	१२	१३	१४	१५	१६	१७	
२००८																	
२००९																	



असल प्रमाणे खरी नक्कल तयार ता.

६ APR 2009

सहाय्यी एकलक्षणे
स. वि. नाशिक

नक्कल करिता
गां. न. नं. ७, ७अ, व १२

गांव - एकलढोडे
तालुका - वाशिक

भूमापन क्रमांक	हि.क्र.	धारणा प्रकार
3224800	018091802	
पू. क्र. क्रमांकांचे स्थानिक नाव	कोरेवा ५४	
लागवडी योग्य क्षेत्र	स्कर	मुठे
	हेक्टर	असर
	चौरस	मिटर
जिरायत	329.50	
बागायत	/	
भात शेती		
एकूण	329.50	
पो. ख.		
वर्ग (अ)	/	
वर्ग (ब)		
एकूण	329.50	
आकार विनशेती	रूपये	पैसे
जुद्धी किंवा विशेष	९	६६
आकार पाण्याबाबत	/	
एकूण	९	६६

गां. नं. क्र. ७
भोगवटदाराचे नाव
अशुभमन अशुभमन दे
अशुभमन अशुभमन दे
9052

खाते क्रमांक -
कुळाचे नांव - खंड -
वितरणी वितरणी
इतर अधिकार 9052

नसन-४
दस्त क्र. (2023/2009)
६५ - ७६

गां. नं. क्र. ७ अ				गां. नं. क्र. १२													
क्र	जमीन कसणाऱ्याचे नांव	रीत	हंगाम	पिकाखालील क्षेत्रांचा तपशिल									पडीत पिकास निरूपयोगी जमिनीचा तपशिल			पानी पुरवठ्याचे साधन	शेरा
				मिश्र पिकांचे एकूण क्षेत्र			मिश्र पिकातील प्रत्येक पिकांचे क्षेत्र			अ मिश्र पिकांचे क्षेत्र			प्रकार	क्षेत्र			
				मि. पी. सेकंटांक	जलसिंचित	अजलसिंचित	पिकाचे नांव	जलसिंचित	अजलसिंचित	पिकाचे नांव	जलसिंचित	अजलसिंचित					
१	२	३	४	५	६	७	८	९	१०	११	१२	१३	१४	१५	१६	१७	
000C																	
000E																	



नक्कल फी
अस्सल प्रमाणे खरी नक्कल तयार ता.

6 APR 2007

एकलढोडे
डा. वि. वाशिक

नक्कल करिता
गां. न. नं. ७, ७अ, व १२

गांव - एकलुडे
तालुका - नाशिक

भूमापन क्रमांक	हि.क्र.	धारणा प्रकार	गां. नं. क्र. ७	खाते क्रमांक -
3001500+509+502	1509	502	भोगवटदाराचे नाव शरदुमुदल अशुभल दंडे बनुकाश काळमुंदुद मोटा 9052	कुळाचे नांव - खड - निवासी विनोदी इतर अधिकार 9052
पू. का. क्रमांकाचे इशारात्मक नाव	प्लॉट नं. ५६			
लागवडी योग्य क्षेत्र	एकर	गुठे		
	हेक्टर	अम		
	चौरस	मिटर		
जिरायत	250	00		
बागायत	/			
भात शेती				
एकूण-	250	00		
पो. ख.				
वर्ग (अ)	/			
वर्ग (ब)				
एकूण-	250	00		
आकार विनशेती-	रूपये	पैसे		
जुष्टी किंवा विशेष	6	40		
आकार पाण्याबाबत-	/			
एकूण-	6	40		

नसन-४
दस्त क्र. (2008/2009)
९७ - ७८

वर्ष	जमीन कसणाऱ्याचे नांव	रीत	हंगाम	पिकाखालील क्षेत्रांचा तपशिल									पडीत पिकास निरूपयोगी जमिनीचा तपशिल	पानी पुरवठ्याचे स्वरूप	शेरा
				मिश्र पिकांचे एकूण क्षेत्र			मिश्र पिकातील प्रत्येक पिकाचे क्षेत्र			अ मिश्र पिकाचे क्षेत्र					
				मि.पी. संकेतांक	जलसिंचित	अजलसिंचित	पिकाचे नांव	जलसिंचित	अजलसिंचित	पिकाचे नांव	जलसिंचित	अजलसिंचित			



नक्कल फी

अस्सल प्रमाणे खरी नक्कल तयार ता.

6 APR 2009

एकलुडे
डा. वि. वाधव

नक्कल करिता
गां. नं. ७, ७अ, व १२

गांव - एकलहरे
तालुका - नाशिक

भूमापन क्रमांक	322+500+509+502
हि.क्र.	2008/50
धारणा प्रकार	कृषि
पू.क्र. क्रमांकांचे स्थानिक नाव	लागवडी योग्य क्षेत्र
लागवडी योग्य क्षेत्र	एकूण - 240-00
जिरायत	
बागायत	
भात शेती	
एकूण	240-00
पो.ख.	
वर्ग (अ)	
वर्ग (ब)	
एकूण	240-00
आकार बिनशेती	रूपये 6-40
जुडी किंवा विशेष	
आकार पाण्याबाबत	
एकूण	6-40

गां. नं. क्र. ७
भोगवटदाराचे नाव
मधुसुदन मधुसुदन देडे
मधुसुदन मधुसुदन देडे
(9062)

खाते क्रमांक -
कुळाचे नांव - खंड -
बिलासनी बिलसनी
इतर अधिकार (9062)

नसन-४
दस्ता क्र. (2008/2009)
२८ - ७९

गां. नं. क्र. ७ अ				गां. नं. क्र. १२												
क्र.	जमीन कसणाऱ्याचे नांव	रीत	हंगाम	पिकाखालील क्षेत्रांचा तपशील									पडीत पिकास निरूपयोगी जमिनीचा तपशील		पानी पुरवठ्याचे साधन	शेरा
				मिश्र पिकांचे एकूण क्षेत्र			मिश्र पिकातील प्रत्येक पिकाचे क्षेत्र			अ मिश्र पिकाचे क्षेत्र			प्रकार	क्षेत्र		
				मि.पी. संकेतांक	जलसिंचित	अजलसिंचित	पिकाचे नांव	जलसिंचित	अजलसिंचित	पिकाचे नांव	जलसिंचित	अजलसिंचित				
१				५	६	७	८	९	१०	११	१२	१३	१४	१५	१६	१७



नक्कल फी
अस्सल प्रमाणे खरी नक्कल तयार ता.

6 APR 2009

एकलहरे
नाशिक

नक्कल कारता
गां. न. नं. ७, ७अ, व १२

गांव - एकलहवे
तालुका - धारवाडी

भूमापन क्रमांक	हि.क्र.	धारणा प्रकार
3224800	4809	802
पू. का. क्रमांक/अधिक नाव	प्लॉट नं ५८	
लागवडी घोष्य क्षेत्र	एकर	मुठे
	हेक्टर	अस
	चौरस	मिटर
जिरायत	840	00
बागायत	/	/
भात शेती	/	/
एकूण	840	00
पो. ख.	/	/
वर्ग (अ)	/	/
वर्ग (ब)	/	/
एकूण	840	00
आकार बिनशेती	रुपये	पैसे
जुडी विद्या विशेष	७	५०
आकार पाण्याबाबत	/	/
एकूण	७	५०

गां. नं. क्र. ७
भोगवटदाराचे नाव
शंभुसुरज अशुभल दौरे
शंभुसुरज अशुभल कुंभ कोठा
१०६२

खाते क्रमांक -
कुळाचे नांव - खंड -
लिवाडी वि. नं. १
इतर अधिकार १०६२

नसन-४
दस्ता. क्र. (२०६४/२००९)
६६ - ७२

वर्ष	जमीन कसणाऱ्याचे नांव	रीत	हंगाम	पिकाखालील क्षेत्रांचा तपशिल									पडीत पिकास निरूपयोगी जमिनीचा तपशील		पानी पुरवठ्याचे साधन	शेरा	
				मिश्र पिकांचे एकूण क्षेत्र			मिश्र पिकातील प्रत्येक पिकाचे क्षेत्र			अ मिश्र पिकाचे क्षेत्र			प्रकार	क्षेत्र			
				मि. पी. संकेतांक	जलसिंचित	अजलसिंचित	पिकाचे नांव	जलसिंचित	अजलसिंचित	पिकाचे नांव	जलसिंचित	अजलसिंचित					
१	२	३	४	५	६	७	८	९	१०	११	१२	१३	१४	१५	१६	१७	
२००८	२००९																



नक्कल फी
अस्सल प्रमाणे खरी नक्कल तयार ता.

6 APR 2009

एकलहवे
श. वि. नाशिक

नक्कल कारता
गां. न. नं. ७, ७अ, व १२

गांव - एकामुंडे
तालुका - जिल्हा

भूमापन क्रमांक	हि.क्र.	धारणा प्रकार
3004800048094802		
भू.का.क्रमांकांचे स्थानिक नाव	प्रमाण ५९	
भागावडी योग्य क्षेत्र	रूबर - मुठे	
	हेक्टर - आर	
	चौरस मिटर	
जिरायत	250-00	
वागायत	/	
भात शेती		
एकूण-	250-00	
पो.ख.		
वर्ग (अ)		
वर्ग (ब)		
एकूण-	250-00	
आकार बिनशेती-जुडी किंवा विशेष	रूपये	पैसे
आकार पाण्याबाबत-	७	५०
एकूण-	७	५०

गां. नं. क्र. ७
भोगवटदाराचे नाव
मधुसुंदर मंत्रकुंडे
मधुसुंदर मालकुंद कोशा
(9052)

खाते क्रमांक -
कुळाचे नांव - खंड
जिल्हा जिल्हा
इतर अधिकार (9052)

नसन-४
दस्त क्र. (2008/2009)
७० - ७९

वर्ष	जमीन कसणाऱ्याचे नांव	रीत	डंगाम	पिकाखालील क्षेत्रांचा तपशिल									पडीत पिकास निरूपयोगी जमिनीचा तपशिल	पानी पुढल्याचे साधन	शेरा		
				मिश्र पिकांचे एकूण क्षेत्र			मिश्र पिकातील प्रत्येक पिकांचे क्षेत्र			अ मिश्र पिकांचे क्षेत्र						प्रकार	क्षेत्र
				मि.पी.संकेतांक	जलसिंचित	अजलसिंचित	पिकाचे नांव	जलसिंचित	अजलसिंचित	पिकाचे नांव	जलसिंचित	अजलसिंचित					
1	2	3	4	5	6	7	8	9	10	11	12	13	14	15	16	17	



नक्कल फी
अस्सल प्रमाणे खरी नक्कल तयार ता.

6 APR 2009

एकामुंडे
श. नि. नाशिक

नक्कल करिता
गां. नं. ७, ७अ, व १२

गांव - ~~सुभानगर~~
तालुका - ~~जिल्हा~~

भूमापन क्रमांक	डि.क्र.	धारणा प्रकार	गां. नं. क्र. ७	खाते क्रमांक
32215004509+502				
पु. का. क्रमांकाचे अतिरिक्त भाग	प्रकृत क्षेत्र	एकर	मुठे	भोगवटदाराचे नाव
लागवडी योग्य क्षेत्र		इकड	अत	सुभानगर अश्वारूढादी
		चौरस	मिटर	कुळाचे नाव - खड
जिरायत		25000		7052
बागायत		/		जिवाशी लिमिटेड
भात शेती				इतर अधिकार 7052
एकूण-		25000		
पो.ख.				
वर्ग (अ)				
वर्ग (ब)				
एकूण-		25000		
आकार बिनशेती-	रूपये	पैसे		
जुळी किंवा विशेष	6	40		
आकार पाण्याबाबत-	/			
एकूण-	6	40		

नसन-४
दस्त क्र. (2008/2009)
७७ - ७९

वर्ष	जमीन कसणान्याचे नांव	रीत	हंगाम	पिकाखालील क्षेत्रांचा तपशिल									पडीत पिकास निरूपयोगी जमिनीचा तपशिल	पानी पुरवठ्याचे साधन	शेरा		
				मिश्र पिकांचे एकूण क्षेत्र			मिश्र पिकातील प्रत्येक पिकांचे क्षेत्र			अ मिश्र पिकांचे क्षेत्र						प्रकार	क्षेत्र
				मि.पी. संकेतांक	जलसिंचित	अजलसिंचित	पिकाचे नांव	जलसिंचित	अजलसिंचित	पिकाचे नांव	जलसिंचित	अजलसिंचित					
१	२	३	४	५	६	७	८	९	१०	११	१२	१३	१४	१५	१६	१७	



नक्कल फी

अससल प्रमाणे खरी नक्कल तयार ता.

6 APR 2009

तयारी एकल
डॉ. वि. वाजिरे

नक्कल करिता
गां. न. नं. ७, ७अ, व १२

गांव - एकल ६२
तालुका - अहमदनगर

भूमापन क्रमांक	हि.क्र.	धारणा प्रकार	गां. नं. क्र. ७	खाते क्रमांक -
३९९+४००+४०१+४०२			भोगवटदाराचे नाव शंभुसुख अशुद्धा देडे मुभास बाळसुख देडा	कुळाचे नांव - खं -
पू. मा. क्रमांकांचे व्यक्तिगत नाव	एकल ६१			
लागवडी योग्य क्षेत्र	एकर	गुठे		
	हेक्टर	अस		
	चौरस	मिटर		
जिरायत	२५०-००			
बागायत	/			
भात शेती	/			
एकूण-	२५०-००			
पो. ख.	/			
वर्ग (अ)	/			
वर्ग (ब)	/			
एकूण-	२५०-००			
आकार विनशेती-	रुपये	पैसे		
जुद्धे किंवा विशेष	७	५०		
आकार पाण्याबाबत-	/	/		
एकूण-	७	५०		

निताब्दी लिमिटेड
इतर अधिकार १०६२

नसम-४
दस्त क्र. (२०९४/२००९)
७२ - ७९

गां. नं. क्र. ७ अ				गां. नं. क्र. १२													
वर्ष	जमीन कसणाऱ्याचे नांव	रीत	हंगाम	पिकाखालील क्षेत्रांचा तपशिल									पडीत पिकास निरूपयोगी जमिनीचा तपशिल		पाणी पुरवठ्याचे साधन	वेरा	
				मिश्र पिकांचे एकूण क्षेत्र			मिश्र पिकातील प्रत्येक पिकाचे क्षेत्र			अ मिश्र पिकाचे क्षेत्र			प्रकार	क्षेत्र			
				५ मि. पी. संकेतांक	६ जलसिंचित	७ अजलसिंचित	८ पिकाचे नांव	९ जलसिंचित	१० अजलसिंचित	११ पिकाचे नांव	१२ जलसिंचित	१३ अजलसिंचित					
१	२	३	४	५	६	७	८	९	१०	११	१२	१३	१४	१५	१६	१७	
२००८ २००९	शंभुसुख अशुद्धा देडे	खे	खे														



नक्कल करिता
अससल प्रमाणे खरी नक्कल तयार ता.

६ APR २००९

तहसील एकल ६२
अ. वि. दाखिल

नक्कल कारंता
गां. न. नं. ७, ७अ, व १२

गांव - एजासठरे
तालुका - नाशिक

भूमापन क्रमांक	हि.क्र.	धारणा प्रकार	गां. नं. क्र. ७	खाते क्रमांक -
3224 5004 6094 802			भोगवटदाराचे नाव	
भू. का. क्रमांकानि स्थानिक नाव	एजासठरे ६२		मधुसुरज अश्वरुखण देडे	कुळाचे नांव - खंड -
लागवडी योग्य क्षेत्र	स्कन - मुडे		अश्वरुखण देडे	
	हेक्टर - मार			
	चौरस मिटर			
जिरायत	892-६७			
बागायत	/			
भात शेती	/			
एकूण	892-६७			
पो. ख.	/			
वर्ग (अ)	/			
वर्ग (ब)	/			
एकूण	892-६७			
आकार बिनशेती-	रूपये	पैसे		
जुडी किंवा विशेष	१२	३९		
आकर पाण्याबाबत-	/	/		
एकूण	१२	३९		

जिल्हाधीन जिल्हाधीनी
इतर अधिकार १०६२

नसन-४
दस्त क्र. (२०१४/२००९)
७३ - ७९

गां. नं. क्र. ७ अ				गां. नं. क्र. १२													
सं	जमीन कसणाऱ्याचे नांव	रीत	हंगाम	पिकाखालील क्षेत्रांचा तपशिल									पडीत पिकास निरूपयोगी जमिनीचा तपशिल		पाणी पुरवठ्याचे साधन	शेरा	
				मिश्र पिकांचे एकूण क्षेत्र			मिश्र पिकातील प्रत्येक पिकाचे क्षेत्र			अ मिश्र पिकाचे क्षेत्र			प्रकार	क्षेत्र			
				मि. पी. संकेतांक	जलसिंचित	अजलसिंचित	पिकाचे नांव	जलसिंचित	अजलसिंचित	पिकाचे नांव	जलसिंचित	अजलसिंचित					
१	२	३	४	५	६	७	८	९	१०	११	१२	१३	१४	१५	१६	१७	
	३००८ २००९																



नक्कल फी

अस्सल प्रमाणे खरी

6 APR 2009

एजासठरे
श्री. वि. नाशिक

याचले (१) श्री. महुसुदन जयकृष्ण वडे यांचा, त. १२. १०. १९८४ वा अर्थ

(२) श्री. म. प्रशासक महानगर पालिका, नाशिक यांचे कळील पत्र क्र. रत्नरमंडी/बोपो/८१/८४

(३) श्री. व. २०/८७/८४ यांच्यासह रत्नरमंडी/२/घशा/१२००/दि. १९/३/८६.

जिल्हाधिकारी कार्यालय

नाशिक

क्र. मह/कभ-१/वि.सं.ए.क./ ३४८ /८४

दि. ११-८-९०

आदेश-

महाराष्ट्र जमीन महसूल अधिनियम १९६९ च्या प्रमाणे व त्या खालील नियमावलीचे श्री. महुसुदन जयकृष्ण वडे

म. ड. १. घाणार सफलाडरे तालुका नाशिक

वि. नाशिक, ता. नाशिक सफलाडरे तालुका नाशिक वि. नाशिक येथील प्रद.क्र. / स. नं. ११२-४००१

प्लॉट नं. १ ते २९ अथवा २२१५५-२९ श्री. श्री. मा. सेवत निवाडी या

अर्थीक प्रयोजनासाठी परवानगी खालील अटीवर देण्यात येत आहे.

नसन-४
दस्त क्र. (२०१४/२००९)
गुपारीत - ७९

अटी-

(१) महाराष्ट्र जमीन महसूल अधिनियम १९६९ च्या खालील नियम व महाराष्ट्र जमीन महसूल अधिनियम १९७९ चे अधिनियम राहून परवानगी देण्यात येत आहे.

(२) सदर परवानगी ही नागरी, ग्रामीण कमाल मर्यादा अधिनियम १९७९ चा अधिनियम राहून देण्यात येत आहे.

(३) परवानगार यांनी आदेशातील प्लॉट व सब प्लॉटचे विभाजन व, जिल्हाधिकारी यांचे पूर्वे संमतीशिवाय करू नये.

(४) परवानगार यांनी सदर जमीन व त्यावरील विस्तार अथवा बांधकामाचा उपयोग ज्या कारणासाठी अर्थीक परवानगी दिली आहे त्याच कारणासाठी करावा. तसेच सदर जमीनीचा किंवा सदर जमिनीवरील काही घागाचा अथवा त्यावरील विस्ताराचा अथवा बांधकामाचा उपयोग दुसऱ्या कारणासाठी करायचा असाय त्यास न. जिल्हाधिकारी, नाशिक यांची लेखी पूर्वे संमती घ्यावी. याच कारणासाठी विस्तारीचा उपयोग हा संपूर्ण जमिनीचा उपयोग म्हणून मानण्यात येईल.

(५) परवानगार यांनी हा आदेश दिलेला तारखेपासून एक वर्षाचे आठ जमिनीची सुधारणा मंजूर लेखात प्रमाणे म्हणजे राहते, दुसरे ए. करावी, की ज्यामुळे जिल्हाधिकारी व संबंधित नगरपालिका यांची संमती राहिल. त्याचप्रमाणे सदर लेखात प्रमाणे प्लॉटची वाढणी व रेकार्ड करणे अत्यावश्यक असू शकते. व जोपर्यंत जमिनीची सुधारणा होत नाही तोपर्यंत त्यावरील प्लॉटची विस्तारही तसेच करू नये.

(६) परवानगार यांनी सदर जमिनीतील प्लॉटची विस्तारही तसेच करणी वर परवानगार यांची अबाधता राहिल श्री. सदर प्लॉटची विक्री किंवा विस्तार ही आदेशातील सर्वांस अधिनियम राहून अथवा सनदेवरील सर्वांस अधिनियम राहून करावी.

(७) सदर परवानगी ही देणाऱ्याच्या नकाराप्रमाणे दाखलित्याप्रमाणे अंतर्गत बांधकामाचे बांधकामाप्रमाणे किंवा प्लॉटमध्ये दाखलित्याप्रमाणे बांधकामाचे विस्तारीप्रमाणे करणेस देण्यात येत आहे. प्लॉटमध्ये दाखलित्याप्रमाणे मोकळी जाणा ठेवावी.

(८) ~~जिल्हाधिकारी कार्यालय~~ ~~नाशिक~~ ~~जिल्हाधिकारी कार्यालय~~ ~~नाशिक~~

(९) परवानगीदार यांनी संबंधित महानगरपालिका / नगर पालिका / महापालक. संघातक / ग्रामपंचायत / नगरपालिका यांचे कट्टर योग्य ती बांधकामाची परवानगी घेतल्यानंतरच बांधकामास सुरवात करावी. सदर अट ही परवानगीदार यांचेवर बंधनकारक आहे.

(१०) परवानगीदार यांनी जमीन विस्तार ही संबंधी सक्षम अधिकाऱ्यांकडून मंजूर करून घ्यावेत. ज्या ठिकाणी सक्षम अधिकाऱ्यांनी जमीन महसूल (जमिनीच्या वापराने बदल अर्थीक बांधकामाची) नियम १९६९ (१) च्या अन्वयेतून मंजूर होय. न. जिल्हाधिकारी यांचे कट्टर मंजूर करून घेतून त्या प्रमाणे बांधकाम करावे.

(११) परवानगीदार यांनी जमीन विस्तार ही यांचे व त्यांची वारसाची हिता, व इतरांची राहिल. वास्तविक व इतरांची अर्थीक बांधकामाची परवानगी घेतून घ्यावी. अर्थीक बांधकामाची परवानगी घेतून घ्यावी. अर्थीक बांधकामाची परवानगी घेतून घ्यावी. अर्थीक बांधकामाची परवानगी घेतून घ्यावी.

(१२) परवानगीदार यांनी जमीन विस्तार ही यांचे व त्यांची वारसाची हिता, व इतरांची राहिल. वास्तविक व इतरांची अर्थीक बांधकामाची परवानगी घेतून घ्यावी. अर्थीक बांधकामाची परवानगी घेतून घ्यावी. अर्थीक बांधकामाची परवानगी घेतून घ्यावी.

(१३) परवानगीदार यांनी जमीन विस्तार ही यांचे व त्यांची वारसाची हिता, व इतरांची राहिल. वास्तविक व इतरांची अर्थीक बांधकामाची परवानगी घेतून घ्यावी. अर्थीक बांधकामाची परवानगी घेतून घ्यावी. अर्थीक बांधकामाची परवानगी घेतून घ्यावी.



- (१२) परवानादार यांनी जमिनीचा अकूपीक सारा दर जो. मी. ०-०२ रु. या प्रमाणे नवित. त्या अकूपीक कारणासाठी परवानगी दिली आहे त्या कारणासाठी भागल्याचे सारखेपामुन भरावा अकूपीक दर हा दि. ३०, पर्यंत अंमलात राहिल. सुधारणे
- (१३) परवानादार यांनी अकूपीक साऱ्याने तीनपट रपांतरीत कर स्वरीत भरावा किंवा कोणत्याही परिस्थितीत जास्तीत जास्त हा अकूपीक दर आदेश मिळालेपामुन दहा दिवसांचे आत भरावा तसे कारणे सुकल्यास अकूपीक परवानगी रद्द समजणेत येईल. अंमलात राहिल
- (१४) सदर अदेशा मधील नमूद केलेल्या अकूपीक सारा न सनदेमधील अकूपीक सारा भ्या, ज्या वेळेस अकूपीक सारा बदलत त्या प्रमाणे सारा बदलणेकर राहिल.
- (१५) परवानादार यांनी योजणी की जमिनीचा उपयोग अकूपीक कारणासाठी उपयोगात आणलेपामुन एक महिन्याचे आत भरावा.
- (१६) म. जिल्हादिविभाग, मुंबी अभिलेख, यांनी, मुंबीची योजणी केवळानंतर योजणीप्रमाणे जमिनीचे क्षेत्रात न अकूपीक साऱ्याने बदल जात्यास त्या प्रमाणे क्षेत्र न सारा बदलला राहिल.
- (१७) परवानादार यांनी जमिनीचा अकूपीक कारणासाठी उपयोग सुद्ध केल्यापामुन तीन वर्षांचे साठ. जिल्हादिविभाग व सारा प्रमाणे पूर्ण करावे. सदर कालावधी न जिल्हाधिकारी यांना सातकोट आदेशाप्रमाणे परवानेदार यांचे सारा बदल देण्यात येईल.
- (१८) परवानादार यांनी विहरीत न ह. बांधकामे पूर्ण केवळानंतर त्यामध्ये वाढीक बांधकाम किंवा बांधकामामध्ये सुधारणे करणे किंवा मिवाय न सदर बांधकामाचे क्षेत्र म. जिल्हाधिकारी/सहाय्यक संचालक नगररचना/महानगरपालिका/महानगरपालिका यांचे सारा बदल देण्यात येईल.
- (१९) परवानादार यांचे सारा महाराष्ट्र जमीन महसूल (जमीनीच्या बाबत बदल व अकूपीक आकारणी) वि. १९५५ मध्ये नमूद केलेल्या शर्ती न नमूदाच्या सनद यिनतीत उपयोग सुद्ध केवळपामुन देण्याचे संघनकारक राहिल.
- (२०) परवानादार यांचे सारा या आदेशात नमूद केलेल्या शर्तीच्या अथवा सनदेमध्ये नमूद केलेल्या शर्तीचा अंमल केवळपामुन महाराष्ट्र जमीन महसूल अधिनियम १९५५ न स्व. जालील नियमांमज्या म. जिल्हाधिकारी जो रद्द व सारा कर्मावतील त्या प्रमाणे रद्द व सारा करून देण्यात येता यांनी अकूपीक कारणासाठी उपयोग सुद्धे चालू ठेवता येईल.
- (२१) शर्त न. १९ मध्ये काहीही शर्ती नमूद केलेल्या असल्या तरी युद्धा जिल्हाधिकारी यांना या परवानगीचे मिळत विहरीत व इतर बांधकामे केली असल्यास किंवा ते बांधकाम किंवा त्यामध्ये बदल केला असल्यास ते इतरिक मुदतीत काढून टाकण्यास कर्मावण्याचा कायदेशीर अधिकार राहिल. व सदर मुदतीत परवानादार यांनी तसे न केवळपामुन म. जिल्हाधिकारी हे सदर बांधकाम काढून टाकतील व ते बांधकाम काढून टाकण्याचा सर्व परवानादार यांचे सारा जमीन महसूलची वाढी महसूल नमूद करतील.
- (२२) सदर परवानगी ही इतर कायद्यांमधील तरावूची अधिन चहून व सदर प्रकल्पा त्या कायद्याच्या नानु असलेल्या तरावूची अधिन चहून घेणे सुद्धे युद्धा कायदा आणि सैदाजिन अधिनियम १९५८ न महाराष्ट्र पानसंघात अधिनियम न नगरपालिका अधिनियम ३. के तरावूची अधिन चहून देण्या येत आहे.

नसना ४
 सन २००९
 २००९

जिल्हाधिकारी

जिल्हाधिकारी नासिक

म. न. / अंमलात मसुदापन जमिनीचे क्षेत्र

वदारा अरविंद गुप्त, महार वहीला टिळकराड नाशिक रॉड



मत - मळ कायदा न. १ ते १७ म. तरावूची अधिन चहून व सदर प्रकल्पा त्या कायद्याच्या नानु असलेल्या तरावूची अधिन चहून घेणे सुद्धे युद्धा कायदा आणि सैदाजिन अधिनियम १९५८ न महाराष्ट्र पानसंघात अधिनियम न नगरपालिका अधिनियम ३. के तरावूची अधिन चहून देण्या येत आहे.

म. जिल्हादिविभाग, मुंबी अभिलेख नाशिक यांचे सारा महाराष्ट्र जमीन महसूल अधिनियम १९५५ मध्ये नमूद केलेल्या शर्तीच्या अथवा सनदेमध्ये नमूद केलेल्या शर्तीचा अंमल केवळपामुन महाराष्ट्र जमीन महसूल अधिनियम १९५५ न स्व. जालील नियमांमज्या म. जिल्हाधिकारी जो रद्द व सारा कर्मावतील त्या प्रमाणे रद्द व सारा करून देण्यात येता यांनी अकूपीक कारणासाठी उपयोग सुद्धे चालू ठेवता येईल.

शर्त न. १९ मध्ये काहीही शर्ती नमूद केलेल्या असल्या तरी युद्धा जिल्हाधिकारी यांना या परवानगीचे मिळत विहरीत व इतर बांधकामे केली असल्यास किंवा ते बांधकाम किंवा त्यामध्ये बदल केला असल्यास ते इतरिक मुदतीत काढून टाकण्यास कर्मावण्याचा कायदेशीर अधिकार राहिल. व सदर मुदतीत परवानादार यांनी तसे न केवळपामुन म. जिल्हाधिकारी हे सदर बांधकाम काढून टाकतील व ते बांधकाम काढून टाकण्याचा सर्व परवानादार यांचे सारा जमीन महसूलची वाढी महसूल नमूद करतील.

सदर परवानगी ही इतर कायद्यांमधील तरावूची अधिन चहून व सदर प्रकल्पा त्या कायद्याच्या नानु असलेल्या तरावूची अधिन चहून घेणे सुद्धे युद्धा कायदा आणि सैदाजिन अधिनियम १९५८ न महाराष्ट्र पानसंघात अधिनियम न नगरपालिका अधिनियम ३. के तरावूची अधिन चहून देण्या येत आहे.

जिल्हाधिकारी नाशिक



राज्य न्याय मंडल
दैनिकी मासिक पुस्तक

K.S. 1000

महाराष्ट्र शासन (न्यायकीय व प्राथमी) अधिनियम १९६० च अन्वये ४२ व ४४ ने ६५

गाव- एकलहर तासुका- नाशिक जिला न. ८५

दिनांक २५/०१/०८ भोगवटाकार/विसे देणारा नमुन्याचा अर्थकरी व दे

एकत्रीकृत अमीन महसूल		वर्ष		वर्ष		वर्ष		वर्ष		वर्ष		वर्ष		वर्ष		वर्ष		वर्ष	
पकवाची		वर्ष		वर्ष		वर्ष		वर्ष		वर्ष		वर्ष		वर्ष		वर्ष		वर्ष	
		२००५		२००६		२००७		२००८		२००९		२०१०		२०११		२०१२		२०१३	
		नियत		संकीर्ण		निलदा परिषद		शासक तस्त क्र. (२०१४/२००९											
		४४३	१०			३९०९	७०	४४३	१०										

नस-४

(अधारी) अर्थे तीन हजार नमूने शिवाजी न्याय मंडल
(३६६०.००)

नाशिक एकलहर
नाशिक न्याय मंडल



ADVOCATE
BAR COUNCIL OF
MAHARASHTRA & GOA
HIGH COURT, BOMBAY
☎ : 267 3371



NAME: Jayant Shivajirao Sanap
RESIDENCE: Devkar Wadi, Nasik-422 101.
ROLL NO. Maharashtra/ 1807/2002
ENROLLED ON 24-7-2002
15-9-1975
SECRETARY



नसन-४

दस्त क्र. (२०६४/२००९)

७७ — ७९

नगररचना आणि मुल्यनिर्धारण विभाग,
मुल्यांकन नाशिक.

जा.क्र.बामुद-२००९/मीजे(एकतहर) प्र.क्षे/गट नं./स/नं./ ३९९,४००,४०१,४०२ /मार्गदर्शन /संसंनरमुन/ २२३

प्रति,
सहजिल्हा निबंधक वर्ग-५
नाशिक.

दि. १५/४/२००९

विषय:- मीजे(एकतहर) ता. नाशिक प्रभाव क्षेत्रातील गट नं./स/नं./ ३९९,४००,४०१,४०२ चे मुल्यदर विभागाबाबत

संदर्भ :- आपले पत्र क्र. ५९८९/०९, दि. १६/४/२००९

संदर्भिय पत्रान्वये मीजे (एकतहर) ता. नाशिक प्रभाव क्षेत्रातील गट नं./स/नं./सि.प्र.नं. ३९९,४००,४०१,४०२ ही मिळकत सन २००९ च्या बामुद मध्ये आढळत नसल्याने / समाख्य विनरोती / जिचधत विभागात समाविष्ट असल्याने व मिळकत विनरोती झाल्याने / प्रा.सो.च्या प्रस्तावानुसार सहिवास / औद्योगिक / सार्वजनिक सावे विभागात समाविष्ट असल्याने सदर मिळकतीच्या मुल्यदर विभागाबाबत या कार्यालयाचे मार्गदर्शन अपेक्षित आहे.

सदर जागेचे नकारावरील स्थान, विकसनक्षमता, बामुद मधील समाविष्ट मिळकतीचा विचार करता सदर मिळकत मुल्यदर विभाग क्र. ९.९ मध्ये समाविष्ट करण्यात येईल. मिळकतीचे मुल्यांकन सन २००९ च्या बामुद मधील अंमलबजावणी करण्यात यावे. तसेच क्र. ३९९,४००,४०१,४०२ गट नं./स/नं. मिळकत विनरोती झाल्याने निदर्शनास आल्यास या कार्यालयास अवगत करून घ्यावे. मुल्यदर विभागाबाबत मार्गदर्शन घेण्यात यावे. सदर बाब संबंधीत सर्व दुय्यम निबंधकांना कळविण्यात यावी.



सहाय्यक सहाय्यक नगररचना
मुल्यांकन नाशिक

५६ १५/४/०९
नाशिक

नसन-४
 दस्त क्र. (२०१४)/२००
 ७७ — ७९

नगररचना आणि मुल्यनिर्धारण विभाग,
 मुल्यांकन नाशिक.

जा.क्र. बामुद-२००९/मौजे एकतहरा प्र.क्षे/गट नं./स/नं./ ३९९, ४००, ४०१, ४०२ /मार्गदर्शन /संसतरमुना/ २२३

प्रति,
 सहजिल्ला निबंधक वर्ग-५
 नाशिक.

दि. १५/४/२००९

विषय:- मौजे एकतहरा ता. नाशिक प्रभाव क्षेत्रातील गट नं. ३९९, ४००, ४०१, ४०२ सिंसत. प्रभाव क्षेत्रातील गट नं. ३९९, ४००, ४०१, ४०२ चे मुल्यदर विभागाबाबत.

संदर्भ :- आपले पत्र क्र. ५९८९/१०९, दि. १६/४/२००९

संदर्भिय पत्रान्वये मौजे एकतहरा ता. नाशिक प्रभाव क्षेत्रातील गट नं./स/नं./सि.सं.नं. ३९९, ४००, ४०१, ४०२ ही मिल्कत सन २००९ च्या बामुद मध्ये आढळत असल्याने /समाविष्ट किंमती / निश्चय विभागात समाविष्ट असल्याने व मिल्कत निश्चय करणे / प्रत्येक प्रस्तावानुसार रजिस्ट्रार / औद्योगिक / सार्वजनिक विभागात समाविष्ट असल्याने सदर मिल्कतीच्या मुल्यदर विभागाबाबत या कार्यालयाचे मार्गदर्शन अपेक्षित आहे.

सदर जागेचे नकाशावरील स्थान, विकसनक्षमता, बामुद मधील समाविष्ट मिल्कतीचा मूल्यदर विभाग क्र. ९.९ मध्ये समाविष्ट करणे व मिल्कतीचे मुल्यांकन सन २००९ च्या बामुद मधील अंमलबजावणी करण्यात यावे. तसेच विक्रम मध्ये गट नं./स/नं. मिल्कत किंमती जागेचे निदर्शनास आल्यास या कार्यालयास अवगत करून मुल्यदर विभागात मार्गदर्शन घेण्यात यावे. सदर बाब संबंधीत सर्व दुरुव्यम निबंधकाना



सहाय्यक सहाय्यक नगररचना
 मुल्यांकन नाशिक

Handwritten signature and date at the bottom left corner.

17/04/2009

दुय्यम निबंधक:

दस्त गोषवारा भाग-1

नसनु4

दस्त क्र 2064/2009

01:36 pm

नाशिक 4

दस्त क्रमांक : 2064/2009







दस्ताचा प्रकार : मुखत्यारनामा

अनु क्र. पक्षकाराचे नाव व पत्ता

पक्षकाराचा प्रकार

छायाचित्र

अंगठ्याचा द

<p>1 नाव: इनेत शिवाजी सानप (सी के वाय पी एस 5135 सी) - - पत्ता: घर/फ्लॅट नं: - गल्ली/रस्ता: - ईमारतीचे नाव: - ईमारत नं: - पेट/वसाहत: सकेत बंगला जयखरवाडी शहर/गाव: नाशिकरोड तालुका: -</p>	<p>लिहून देणार वय 29 सही</p>		
<p>2 नाव: मधुसुदन जयकृष्ण दंडे (ए क्यू डी पी डी 8885 डी) - - पत्ता: घर/फ्लॅट नं: - गल्ली/रस्ता: - ईमारतीचे नाव: - ईमारत नं: - पेट/वसाहत: हंडे टॉयर्स दस्त मंदिर सर्कल शहर/गाव: नाशिकरोड तालुका: -</p>	<p>लिहून देणार वय 70 सही</p>		
<p>3 नाव: सुनाम बालमुकुंद लोया (ए ए एच पी एल 5623 के) - - पत्ता: घर/फ्लॅट नं: - गल्ली/रस्ता: - ईमारतीचे नाव: - ईमारत नं: - पेट/वसाहत: मेघसित दस्त मंदिर सर्कल शहर/गाव: नाशिकरोड तालुका: -</p>	<p>लिहून देणार वय 55 सही</p>		

सह दुय्यम निबंधक वर्ग-२
नाशिक -४.




दस्तावेज करून घ्यावयाचे तथ्यावधीत [मुखत्यारनामा] दस्तावेज करून दिल्याचे कबूल करतात.

दस्ता क्रमांक (2064/2009)

७२-७२

दस्ता क्र. (नसम-4-2064-2009) चा गोपवारा
बाजार हजेरी : 1 सोबदला 1 भरतेले मुद्रांक शुल्क : 100

दस्त हजर केल्याचा दिनांक : 17/04/2009 05:56 PM
निष्पादनाचा दिनांक : 17/04/2009

दस्त हजर करणा-याची संज्ञी : 

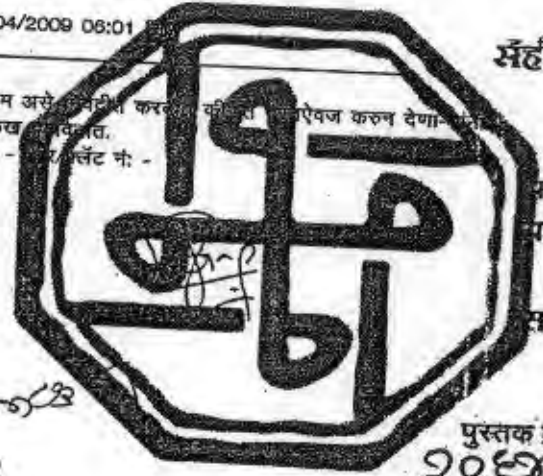
पावती क्र.: 2080 दिनांक: 17/04/2009
पावतीचे वर्णन
नांव: हेमंत शिवाजी सानप (बी के बाय पी
5135 जी) - -

100 : नोंदणी फी
1580 : नक्कल (अ. 11(1)), पृष्ठांकनाची
नक्कल (आ. 11(2)),
रुजवात (अ. 12) व छायाचित्रण (अ. 13) ->
एकत्रित फी
1680: एकूण

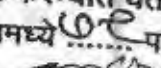
दस्ताचा क्र. र : 48) मुखत्यारनामा
शिवका क्र. 1 ची वेळ : (सादरीकरण) 17/04/2009 05:56 PM
शिवका क्र. 2 ची वेळ : (फ्री) 17/04/2009 06:01 PM
शिवका क्र. 3 ची वेळ : (कबुली) 17/04/2009 06:01 PM
शिवका क्र. 4 ची वेळ : (ओळख) 17/04/2009 06:01 PM

दस्त नोंद केल्याचा दिनांक : 17/04/2009 06:01

ओळख
पुढील निदेशात याच्या ओळखीचे इतम असे नोंदणी करणे किंवा एवज करणे देणे
व्यक्तींसाठी अंदाजतात, व त्यांची ओळख नोंदणीत.
1) अॅड जयंत शिवाजीराव सानप - - - - - प्लॅट नं. -
गल्ली/रस्ता : -
ईमारतीचे नाव : -
ईमारत नं. -
पेट/बसाह : साकेत डायव्हरयाडी
शहर या. नाशिकरोड
तालुका : नाशिक
पिन : -

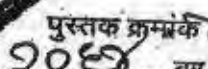


सह दुय्यम निबंधक वर्ग-२
नाशिक -४.


समाहित करण्यात येते की,
या दस्तामध्ये  पाने आहेत

सह. दुय्यम निबंधक वर्ग-२
नाशिक-४

सह दुय्यम निबंधक वर्ग-२
नाशिक-४.

पुस्तक क्रमांक  क्रमांक
2080... बर नोंदला.
दिनांक 10 माहे 08 सन २००९
सह. दुय्यम निबंधक वर्ग-२
नाशिक-४.







Wednesday, May 05, 2010

1:03:10 PM

Original

नोंदणी 39 म.

Regn. 39 M

पावती

पावती क्र. : 4784

गावाचे नाव एकलहरे

दिनांक 05/05/2010

दस्तऐवजाचा अनुक्रमांक नसन2 - 04771 2010

दस्ता ऐवजाचा प्रकार

करारनामा

करारनामा

सादर करणाराचे नाव: विलास गेंडीर जगताप या पियुष किराणा स्टोअर्स सिध्दार्थ नगर
एकलहरे एन टी पी-एस कॉलनी नाशिक वय 35 पे नन अजीओपीजे

नोंदणी फी

:- 9210.00

नक्कल (अ. 11(1)), पृष्ठांकनाची नक्कल (अ. 11(2)),

:- 420.00

रजवात (अ. 12) व छायाचित्रण (अ. 13) -> एकत्रित फी (21)

एकूण रु. 9630.00

आपणास हा दस्त अंदाजे 1:17PM ह्या वेळेस मिळेल

दुर्यम निबंधक

नाशिक 2

बाजार मुल्य: 505000 रु. मोबदला: 921000रु.

भरलेले मुद्रांक शुल्क: 18420 रु.

देयकाचा प्रकार : डीडी/धनाकर्षाद्वारे;

बँकेचे नाव व पत्ता: जनकल्याण बँ कनाशिक ;

डीडी/धनाकर्ष क्रमांक: 59565; रक्कम: 9210 रु.; दिनांक: 03/05/2010

प्रा. प. लाया वजार जगनाय
 वा. पत्रिका किराणा स्टोअर्स
 सि. हीराबा नगर, एकलेहा
 एन. टी. पी. एस. रोड, नाशिक
 ४११३०

F-104

जगज्योती बँक
Jankalyan Co-op. Bank Ltd Nashik
 No. D-5/STP(V)C.R. 1068/01/07/114-117/2007, Date of Issue - 25/1/2007

46398

Sr. No. :

CUSTOMER COPY

Date: 31/5/2010

Deposit Br. Nashik

Pay to 0030 Acct. Stamp Duty

Franking Value	Rs.	18,420/-
Service Charges	Rs.	—
Total	Rs.	18,420/-

Name of Stamp Duty Paying Party
 विलास वामीर जगनाय
 सि. हीराबा नगर, एकलेहा, नाशिक
 - अ.स. ए. वा. प. रोड.

DD

Drawn on bank

(FOR BANK USE ONLY) क्र. (४७७) नं.

Item No. :

Franking Sr. No. :

04906
 148050

Officer

P. P. BURAD

नसन - २
 9 / 29



नाव विलास वामीर जगनाय
 रत्ता सि. हीराबा नगर, एकलेहा
 हस्त नं. ०४९०६
 हस्त नं. १४८०५० सही: [Signature]
 गवती क्र. ४६३९८

JANKALYAN CO-OP. BANK LTD. NASHIK
 M. G. ROAD BRANCH

Authorized Signatory
P. P. BURAD

Jankalyan Co. Op. Bank Ltd.
 Nashik, M.G. Road Branch,
 Sarada Sankul, Wakli Wadi,
 Nashik - 1.
 D-5/STP (V)C.R. 1068/01/07/
 114-117/2007

विभाग क्र. - ९.१
 सरकारी मुल्यांकन - ५,०५,०००/-
 व्यवहाराची किंमत - ९,२९,०००/-
 स्टॅम्प रुपये - १८,४२०/-
 नोंदणी फी - ९,२९०/-

भारत 04906
 148050
 SPECIAL REGISTER
 RECEIVED
 MAY 03 2010
 17:25
 STAMP DUTY
 MAHARASHTRA
Rs. 0018420/-P85302

साठेखत करारनामा
 साठेखत करारनामा आज दिनांक ३ माहे मे सन २०१० रोज सोमवार
 ते दिवशी नासिकरोड मुक्कामी



(२)

नाशिक - २
दस्तावेज क्र. (४०५१) २०१०
२ / २१

श्री. विलास गंभीर जगताप
उ. व. ३५, धंदा - व्यवसाय / व्यापार,
पॅन नं. AGOPJ0637Q
रा. पीयूष किराणा स्टोअर्स,
सिध्दार्थ नगर, एकलहरा,
एन. टी. पी. एस गेट, नाशिक.

लिहून घेणार

- यांसी -

१. श्री. मधुसुदन जयकृष्ण दंडे
उ. वय - ७६, धंदा - व्यापार,
रा. दंडे टॉवर्स दत्त मंदिर सर्कल,
नासिकरोड, नासिक.

२. सुभाष बालमुकुंद लोया
उ. वय - ५५, धंदा - व्यापार,
रा. मेघसिल, दत्तमंदिर सर्कल,
नासिकरोड, नासिक.

लिहून देणार

यांचे तर्फे जनरल मुखत्यार,
श्री. हेमंत शिवाजीराव सानप,
उ. व - ३९, धंदा - व्यापार,
पॅन नं. - BKYP55135D
रा. साकैत बंगला, डावखरवाडी,
के. जे. मेहता हायस्कूल जवळ,
नासिकरोड, नासिक.

- यांसी -

श्री. हेमंत शिवाजीराव सानप,
उ. वय - ३९, धंदा - व्यापार,
पॅन नं. - BKYP55135D
रा. साकैत बंगला, डावखरवाडी,
के. जे. मेहता हायास्कूल जवळ,
नासिकरोड, नासिक.

संमती देणार

कारणे साठेखत करारनामा लिहून देतो की,



(३)



०१. मिळकतीचे वर्णन :-

अ) तुकडी जिल्हा नासिक, पोट तुकडी तालुका नासिक पैकी, मे सबरजिस्ट्रार साहेब यांच्या हद्दीतील, मौजे एकलहरा ग्रामपंचायत स्थळ सिमेतील स.न. ३९९+४००+४०१+४०२या बिनशेती मिळकतीवर मा. जिल्हाधिकारी साहेब, नासिक यांनी कमशः/कक्ष ३/बिनशेती प्र.क. ३४८ / ८४ दि. २५ / ११ / ८६ अन्वये बिनशेती मिळकतीच्या ले आऊट मधील प्लॉट कं. ४७ ते ५२ यांसी क्षेत्र ११८४.०७ चौरस मिटर्स, याएकत्रित मिळकतीच्या चतुःसिमा पुढील प्रमाणे -

पूर्वेस	-	ह्याच मिळकती मधील प्लॉट नंबर ५५ ते ६२
पश्चिमेस	-	६ मिटरचा रस्ता
दक्षिणेस	-	९ मिटरचा रस्ता.
उत्तरेस	-	६ मिटरचा रस्ता .

या एकत्रित केलेल्या प्लॉट नंबर ४७ ते ५२ मिळकतीमध्ये दोन बिल्डींग बांधवयाच्या असून दक्षिणेकडील बिल्डींगला अनन्या 'ए' व उत्तरेकडील अनन्या 'बी' अशी नावे देण्यात आलेली आहेत . या मिळकतीवर बांधण्यात आलेली बिल्डींग अनन्या 'ए' मधील खालील कलम ब मध्ये वर्णन केलेले रो हाऊस, हे साठेखताचा विषय आहे.

ब) वर कलम "अ" यांत वर्णन केलेल्या एकत्रित प्लॉट मिळकतीवर एकलहरा ग्रामपंचायतीने मंजूर केलेल्या नकाशाप्रमाणे अनन्या 'ए' मधील रो-हाऊस कुंमाक १ नामे "अनन्या ए / १" यांसी प्लॉट चे क्षेत्र ७२.२३ चौ. मी. म्हणजेच ७७७.१९ चौ. फुट व त्यावरील बांधीव क्षेत्र, ८२५ चौ. फुट म्हणजेच ७६.६७ चौरस मिटर्स व (कारपेट क्षेत्र - ६६० चौ. फुट म्हणजेच ६१.३३ चौ. मी) यांसी चतुःसिमा पुढील प्रमाणे -

पूर्वेस	-	रो - हाऊस अनन्या ए २
पश्चिमेस	-	६ मीटर
दक्षिणेस	-	९ मीटर
उत्तरेस	-	रो - हाऊस अनन्या ए ३



(४)

नकासा - २
कलम क्र. (४७७) २०१०
४ / २७

येणेप्रमाणे वर्णनाची रो हाऊस बांधीव मिळकत पाकींगचे जागेसह तसेच रो हाऊसमधील असलेल्या इले, फिटींगसह व इले, मिटरसह, अस्तित्वात असलेल्या जाण्या येण्याच्या व वागवहिवाटीच्या हक्कांसह व इतर सर्व सोयी सुविधांसह दरोबस्त मिळकत.

वर कलम १ (ब) यांत वर्णन केलेल्या मिळकतीचा येथुन पुढे सोयीसाठी व संक्षिप्ततेसाठी उपरोक्त रो- हाऊस मिळकत असा उल्लेख करण्यात आलेला आहे.

०२. वर कलम १ (अ) यांत वर्णन केलेली मिळकत ही लिहून देणार श्री. मधुसुदन दंडे व श्री. सुभाष लोया यांचे मालकीची व प्रत्यक्ष कबजे वहीवाटीतील मिळकत आहे. वर कलम १ (अ) यात वर्णन केलेल्या मिळकतीच्या सर्व प्लॉटला मालक सदरी म्हणुन त्यांचीच नावे लागलेली आहेत त्यांच्या नावाची नोद कं. १०६२ अन्वये झालेली असून या मिळकतीचे रेकॉर्डला निवासी व बिनशेती क्षेत्र असा शोराही लावण्यात आलेला आहे.

वर कलम १(अ) यात वर्णन केलेल्या मिळकतीवर लिहून देणार यांचे व्यतीरीक्त कोणाचाही हितसंबंध नव्हता व नाही. मालक म्हणून त्यांनी सर्व्हे नं.३९९+४००+४०१+४०२ या त्यांच्या मिळकतीवर मिळकतीमधील प्लॉट नं. ४३ चे क्षेत्र वगळता प्लॉट नं. १ ते ६२ चे बाबत विकसन करण्याचे त्यांनी ठरविले व त्याकामी त्यांना बांधकाम व्यवसायातील व त्या अनुषंगीक विकासाचे कामाचा अनुभव नसल्याने मिळकत विकसनाचे कामी या क्षेत्रातील माहीतगार इसम म्हणून श्री. हेमंत शिवाजीराव सानप या डेव्हलपर्स व बिल्डर्स यांना विकसनाने देणे बाबत बोली केली जमिनीचे मालक व श्री. हेमंत शिवाजीराव सानप यांचे दरम्यान बोलणी होवून करार झाला व त्यानुसार जमिन मालक यांनी संमती देणार श्री. हेमंत शिवाजीराव सानप यांचे लाभात विकसन करारनामा व जनरल मुखत्यार पत्र लिहून दिले ते दोनही दस्त मे. दुय्यम निबंधक साहेब, नासिक यांचे कार्यालयात दि. १७/०४/२००९ रोजी अनु. कं. २०६३ व २०६४ अन्वये नोदणीकृत करण्यात आलेले आहेत.

०३. सदर विकसन पत्रानुसार श्री. हेमंत शिवाजीराव सानप यांचे लाभात वर कलम १ यांत वर्णन केलेली मिळकत विकसन करण्याकामी विकसन करारनाम्यानुसार त्यांना हक्क व हितसंबंध प्राप्त झालेले असून त्या अनुषंगाने मुखत्यार पत्रात नमुद केलेली कामे करण्याचे हक्क व अधिकार मुखत्यार पत्रान्वये प्राप्त झालेले आहेत. सदर प्राप्त हक्क व अधिकारानुसार वर कलम १ (अ) यांत वर्णन केलेली मिळकत विकसित करण्याचे त्यांनी ठरविली व त्यानुसार वर कलम १ (अ) यांत वर्णन केलेल्या ४७ ते ५२ एकत्रित प्लॉटवर रो हाऊसचे बांधकाम सुरु केले.



नस्रन - २	
ए.स. (४७७९) २०१०	
५ / २१	

०४. लिहुन घेणार यांनी लिहुन देणार यांचे प्लॉट मध्ये सुरु असलेले बांधकामाबाबत प्रत्यक्षपणे येवून शहानिशा करून उपरोक्त मिळकत खरेदी घेण्याची इच्छा व्यक्त केली. त्यानुसार लिहुन घेणार व लिहुन देणार यांचे व्यवहाराची बोलणी होवून मिळकतीचे किंमती विषयी चर्चा झाली व सौदा पक्का झाला त्यानुसारच लिहुन देणार हे लिहुन घेणार यांचे लाभात उभयतांचे दरम्यान ठरलेल्या अटी व शर्तीनुसार प्रस्तुतचा करार लिहुन व नोदवून देत आहे.

करारनाम्यातील अटी व शर्ती :-

०१. उपरोक्त मिळकत वर नमुद केल्यानुसार रो हाऊस मिळकत असून त्या रो हाऊस बांधीव मिळकतीचे बांधीव क्षेत्र व पुढील मागील मोकळी जागा धरून या मिळकतीचे प्लॉटचे एकुण क्षेत्र ७२.२३ चौ. मी. एवढे आहे. सदर प्लॉट मिळकतीवर बांधलेल्या रो हाऊसचे बांधकाम ८२५.०० चौ. फुट बांधीव एवढे असून एकुण सेलबेल एरिया ९६४.८६ चौ. फुट एवढा आहे. येणेप्रमाणे उपरोक्त मिळकतीची किंमत उभयतांचे दरम्यान रु. ९,२१०००/- (अक्षरी नऊ लाख ऐकविस हजार मात्र) एवढी उभयतांचे दरम्यान नक्की करण्यात आली असून उपरोक्त मिळकतीचे मोबदला म्हणून आजचे बाजार भावाप्रमाणे सदरची किंमत योग्य व बरोबर आहे. किंमती बाबत उभयतांत तक्रार राहिलेली नाही.

०२. एकुण किंमत रुपये ९,२१,०००/- (अक्षरी नऊ लाख ऐकविस हजार मात्र) पैकी लिहुन घेणार यांनी लिहुन देणार यांना खाली तपशिलांत नमुद केल्यानुसार १७% रक्कम म्हणजेच रक्कम रुपये १,५६,०००/- (अक्षरी रुपये एक लाख छप्पन्न हजार रुपये मात्र) हे खालील तपशिलात नमुद केल्याप्रमाणे दिली आहे. व उरवरीत राहिलेली रक्कम ही बांधकामाच्या टप्प्यानुसार लिहुन घेणार यांनी लिहुन देणार यांना द्यावयाची आहे. व त्या नुसार लिहुन देणार हे प्रस्तुतचा करारनामा लिहुन घेणार यांचे लाभात लिहुन देत आहे.

तपशील

अनु क्र.	तारीख	चेक नंबर	रक्कम रुपये	बँकेचे नाव
१.	५/४/२०१०	३८१२६८	१,३५,०००/-	एच डी एफ सी बँक नाशिकरोड शाखा
२.	२०/१०/२००९	-----	२१,०००/-	रोख स्वरुपात मिळाले.

०३. उपरोक्त मिळकतीचे मोबदला रक्कम खाली नमुद केलेल्या बांधकामाच्या टप्प्यानुसार लिहुन घेणार यांनी लिहुन देणार यांना द्यावयाची आहे. ही या कराराची मुख्य अट व शर्त आहे.



नसिक - २
दस्ता क्र. (४७७) २०१०
६ / २२

१. साठेखत करारनामा करतेवेळी	१७%
२. प्लीथ चे वेळी	१८%
३. पहिला स्लॅब टाकतेवेळी	१५%
४. दुसरा स्लॅब टाकतेवेळी	१५%
५. वीट काम	१०%
६. बाहेरील फ्लॅस्टर	५%
७. मधील फ्लॅस्टर	५%
८. टाईल्स लावण्यापूर्वी	१०%
९. कबजा देतेवेळी	५%
एकुण	१००%

०४. उपरोक्त मिळकतीचे बांधकामाप्रमाणे वर नमुद केले नुसार मिळकतीचे मोबदल्याची रक्कम लिहुन घेणार यांनी लिहुन देणार यांना त्या त्या बांधकाम टप्प्यानुसार घावयाची आहे. सदर रक्कम वर नमुद केलेल्या टप्प्यानुसार देणे कामी लिहुन घेणार यांनी कोणतेही टाळाटाळ वा चाल ढकल करावयाची नाही. सदर बांधकाम टप्प्यानुसार लिहुन घेणार यांनी रक्कम अदा न केल्यास लिहुन देणार यांना सदर रक्कमेवर २४% व्याज घेणेची मुभा राहिल. व त्यानंतरही मुदतीत त्यांनी रक्कम अदा न केल्यास उपरोक्त मिळकतीचे पुढील बांधकाम लिहुन देणार यांना थांबवण्याची पूर्णतः मुभा राहिल तसेच त्यानंतरही लिहुन घेणार यांनी व्याजासह रक्कम अदा न केल्यास नोटीस देवून करार रद्द करण्याचा लिहुन देणार यांना अधिकार राहिल. वर नमुद केले नुसार टप्प्या टप्प्याने घावयाची रक्कम ही उपरोक्त मिळकतीचे एकुण मोबदल्या पोटीची रक्कम आहे.

०५. उपरोक्त मिळकतीचे साठेखताचा संपुर्ण खर्च स्टॅम्प ड्युटी, रजिस्ट्रेशन, टायपिंग खर्च व इतर अनुशंगीक खर्च लिहुन घेणार यांनीच करावयाचा आहे. सदरची रक्कम ही उपरोक्त मिळकतीचे किंमतीचे व्यतिरिक्त लिहुन घेणार यांनी लिहुन देणार यांना घावयाची आहे.

०६. वर कलम १ (अ) यांत वर्णन केलेल्या एकत्रीत प्लॉट क्रमांक ४७ ते ५२ मध्ये असलेल्या दक्षिणेकडील इमारतीला अनन्या 'ए' असे नाव देण्यात आलेले असून सदरचे नांव लिहुन घेणार यांना मान्य व कबुल आहे. या इमारतीमधील लिहुन घेणार यांचे रो हाऊस क्रमांक १ असून या रो हाऊस मध्ये लिहुन घेणार यांना लिहुन देणार हे खालील परिशिष्ट अ मध्ये वर्णन केलेल्या सोयीसुविधा देणार आहेत. त्या लिहुन घेणार यांना मान्य व कबुल आहे.

०७. लिहुन देणार यांनी इमारतीचे बांधकाम पूर्ण झाले नंतर व इमारतीचा पूर्णत्वाचा दाखला मिळल्यानंतर सर्व सदनाकांचे सदंभाने व त्यांचे बाबत दि. महाराष्ट्र अपार्टमेंट ओनरशिप ॲक्ट, १९७० अन्वये अनन्या या नावाने अपार्टमेंट ची घोषणा / जाहिरनामा



अपार्टमेंट धारकाच्या लेखात लिहून देण्याचा आहे. लिहून घेणार यांचे हिशोराशी प्रमाणे लिहून देणार यांनी अपार्टमेंट डिव्हिजन मे. सबरजिस्ट्रार साहेब यांचेकडे नोंदवावयाचे आहे.

०८. उपरोक्त मिळकत ही निर्वैध व बिनबोजाची असून प्रस्तुतचे करारनाम्याप्रमाणे लिहून देणार या बाबत मान्य व कबुल करतात की, उपरोक्त मिळकतीवर कोणाचाही कोणत्याही स्वरुपाचा हक्क व हितसंबंध बोजा नाही, तसेच ती लिहून देणार यांनी या पूर्वी कोठेही गहाण, दान, लिन, लिज, बक्षीस पत्र, मुत्युपत्र, साठेखत करार मदार, अथवा इतर कोणत्याही स्वरुपाने गुंतविलेली नाही, असे खात्रीने सांगून भरवशाने लिहून देत आहे. तसेच मिळकती बाबत आज रोजी कोणत्याही न्यायालयात कोणत्याही स्वरुपाचा वाद प्रलंबित नाही अगर मिळकत विक्री करू नये असा कोणत्याही स्वरुपाचा मनाईहुकूम नाही, असे खात्रीने व भरावशाने सांगून लिहून देणार लिहून देत आहे. यदाकदाचित सदर मिळकतीवर कोणाचाही कोणत्याही प्रकारचा हक्क हितसंबंध बोजा, चार्ज जडजोखीम आढळून आल्यास त्याचे निवारण लिहून देणार यांनी स्वखर्चाने करून घावयाचे आहे. त्याची कोणतीही तोषीस लिहून देणार हे लिहून घेणार यांना लागू देणार नाही.


०९. वर वर्णन केलेली मिळकत ही कोणत्याही सरकारी, निमसरकारी अथवा स्थानिक स्वराज्य संस्थेने अक्वायर केलेली असून तशा स्वरुपाची कोणतीही नोटीस लिहून देणार यांना अद्याप पावेतो आलेली नाही. तसेच सदरची मिळकत ही कोणत्याही सरकारी अथवा सार्वजनिक कामासाठी राखीव म्हणून घोषित झालेली नाही. अथवा कोणतेही नोटीफिकेशन निघालेले नाही. तसेच सदरहु मिळकतीवरून रस्ता रुंदीकरणाची रेषा जात नाही.

१०. लिहून देणार यांना लिहून घेणार यांचे लाभांत प्रस्तुतचा करारनामा लिहून देण्याचा हक्क व अधिकार असून मिळकतीचे मुळ मालक यांनी लिहून देणार यांचे लाभांत लिहून दिलेले मुखत्यारपत्र रद्द केलेले नाही व ते आज रोजी कायम अस्तित्वात आहे.

११. वर कलम १(अ) यांत वर्णन केलेल्या एकत्रित प्लॉट क्रमांक ४७ ते ५२ या मिळकतीवर बांधकाम करणेसाठी एकलहरा ग्रामपंचायत या स्थानिक स्वराज्य संस्थेने इमारतीचा नकाशा मंजूर केलेला आहे, व परवानगी दिलेली आहे.

१२. उपरोक्त मिळकतीचा कबजा लिहून देणार हे लिहून घेणार यांना खाली भरण्यात नमुद केलेली सर्व रक्कम मिळाले नंतर अंतिम दस्त नोंदतेवेळी, बांधकाम पूर्ण झाल्यानंतर देणार असून त्याबाबत लिहून घेणार यांची कोणत्याही प्रकारे तक्रार नाही.

१३. उपरोक्त मिळकतीचे बांधकामाचे व इतर अंतर्गत सोयी सुविधांचे बाबत चे नकाशे व आराखडे लिहून घेणार यांनी प्रत्येकात बघून व खात्री करून घेतलेली असून त्या सोयी सुविधांबाबत व इमारतीचे अंतर्गत आराखड्या बाबत त्यांची कोणतीही तक्रार नाही. अंतर्गत सोयी सुविधांबाबत खात्री करून घेवुनच लिहून घेणार हे प्रस्तुतचे करारावर सही करत आहे. तसेच उपरोक्त मिळकतीचे सर्व दस्तऐवजाचे बाबतही लिहून घेणार यांनी



प्रत्यक्ष दस्तांची पहाणा करून मिळकतीचे निर्वेध पणा बाबत त्यांची खात्री करून घेतली आहे. व त्या योगे ते प्रस्तुतचा करार त्यांचे लाभांत लिहून व नोंदवून घेत आहेत.

१४. उपरोक्त मिळकतीचा कबजा देई पावेतो आकारून येणारे सर्व म्युनिसिपल कर , बिनशेती कर , टॅक्सेस , मेन्टेनन्स चार्जेस व / इतर सरकारी अथवा निमसरकारी कार्यालयाकडील अनुषंगीक कर लिहून देणार यांनी भरावयाचे असून मिळकतीचा कबजा मिळाले नंतर चे कर लिहून घेणार यांनी भरावयाचे आहेत. कबजा मिळे पावेतो तारखे पूर्वीचे वर नमुद केल्यानुसार कोणत्याही रक्कमेची कोणतीही थकबाकी निघाल्यास ती लिहून देणार यांनी विना विलंब भरून द्यावयाची आहे.

१५. उपरोक्त मिळकतीचे अंतिम दस्त नोंदणीनंतर लिहून घेणार यांचे नांव सरकारी अथवा निमसरकारी , ग्रामपंचायत दफ्तरी तसेच इतर कार्यालयात लावणे कामी लिहून देणार यांनी आवश्यक त्या दस्तावर सहया , जाब जबाब , प्रतिज्ञापत्र द्यावयाचे आहे. व त्या कामी योग्य ते सहकार्य करावयाचे आहे, परंतु त्या कामी होणारा सर्व खर्च लिहून घेणार यांनी करावयाचा आहे.

१६. सदरचा दस्त हा लिहून घेणार - लिहून देणार यांचे वालीवारस यांचेवर बंधनकारक राहिल.

१७. उपरोक्त मिळकतीचा वापर लिहून घेणार यांनी सूझ माणसासारखा करावयाचा असून मिळकतीचे अंतर्गत रचनेत कोणताही बदल करावयाचा नाही. तसेच उपरोक्त मिळकतीचे बांधकामास कोणत्याही स्वरूपाची इजा पोहोचेल असे कृत्य अथवा संपूर्ण इमारतीस धक्का पोहोचेल असे कोणतेही कृत्य लिहून घेणार यांनी केल्यास त्याची सर्वस्वी जबाबदारी लिहून घेणार यांची असणार आहे. मुलतः सदर इमारतीस धोका पोहोचेल असे व इमारतीचे बांधकामाबाबत फेरबदलाबाबत कोणतेही कृत्य लिहून घेणार यांनी करावयाचे नाही.

१८. उपरोक्त मिळकतीतुन , खिडकीतुन , दारातुन , कोणत्याही स्वरूपाची घाण , कचरा , इमारतीचे आवारात , अथवा अन्य ठिकाणी , अथवा रस्त्यावर लिहून घेणार यांनी फेकावयाचा नाही.

१९. उपरोक्त मिळकतीचे खरेदीचे कामी आवश्यक असलेले सर्व दस्त लिहून देणार यांनी लिहून घेणार यांचे लाभांत उपरोक्त मिळकतीचा मोबदला संपूर्ण मिळाल्यानंतर व इमारतीचा पूर्णत्वाचा दाखला मिळाले नंतर लिहून व नोंदवून द्यावयाचा आहे. त्यासाठी आवश्यक असलेला सर्व खर्च म्हणजेच लिहीणावळ , वकिल फी , झेरॉक्स , स्टॅम्प व रजिस्ट्रेशन इत्यादी खर्च लिहून घेणार यांनी करावयाचा आहे.

२०. लिहून घेणार यांना उपरोक्त मिळकतीवर कर्ज घ्यावयाचे असल्यास त्या बाबत लिहून देणार यांनी त्यांना ना हरकत दाखला द्यावयाचा आहे. व आवश्यक ते सर्व सहकार्य करावयाचे आहे.



(९)

नस्रन - २
दस्त क्र. (१५७७७)
९ / २९

परिशिष्ट - अ

आम्ही तुम्हांस खालीलप्रमाणे सोयी व सुविधा करून देवु.

०१. बांधकाम आर . सी. सी. स्ट्रक्चर.
०२. बाहेरील भिंती ६ इंच जाडीच्या व आतील भिंती ४ इंच जाडीच्या केल्या जातील.
०३. बाहेरील बाजूस सॅण्ड फेस प्लास्टर व आतील बाजूने नेरु प्लास्टर केले जाईल.
०४. सर्व रुममध्ये संपुर्ण फ्लोरिंग १२" X १२" च्या स्पारटेक्स मध्ये , बाथरुम मध्ये फ्लोरिंगला सिरॅमिक व भिंतींना ७ फुट पर्यन्त ग्लेज्ड टाईल्स लावण्यात येईल.
तसेच संधासमध्ये इंडीयन पध्दतीचे भांडे व भिंतींना ३ फुट पर्यन्त ग्लेज्ड टाईल्स लावण्यात येईल.
०५. किचन मध्ये ग्रीन मार्बल चा किचन ओटा देण्यात येवुन त्यावरील भिंतींना लिंटल लेव्हल पर्यंत ग्लेज्ड टाईल्स लावण्यात येतील.
०६. दरवाजे :- दरवाजाच्या चौकटी लाकडी / सिमेंट व शटर्स फ्लॅश डोअर्स लावण्यात येईल.
०७. खिडक्या :- संपुर्ण काचेची तावदाने असलेल्या २ ट्रॅक अॅल्युमिनिअम स्लायडिंग च्या खिडक्या देण्यात येतील.
०८. बाथरुमवर आर . सी. सी. पोटमाळा लावण्यात येईल , किचनमध्ये एक लॉफ्ट देण्यात येईल.
०९. पाणी पुरवठा :- प्राधिकरण / एकलहरा ग्रामपंचायत / नाशिक महानगरपालिकेकडुन पाणी कनेक्शन घेवुन देण्यात येईल, किंवा सुरुवातीच्या काळात विहिर / बॉअरवेल मार्फत तात्पुरता पाणीपुरवठा करण्यात येईल.
१०. आतील बाजूस ड्राय डिसटेंपर व बाहेरिल बाजूस सिमेंट पेट मारुन दिला जाईल.
११. फ्लॉबिंग कनसिल फिटींग मध्ये देण्यात येईल.
१२. इलेक्ट्रीक फिटींग केसींग व क्वापींग मध्ये देण्यात येईल

टिप : या व्यतिरिक्त जादा कामाचे चार्जेस वेगळे पडतील.



(१०)

नमन - २	
दिनांक	०३/०५/२०१०
१०	२९

हा साठेखत करारनामा आज रोजी राजीखुषीने व स्वसंतोषाने समजुन उमजुन दोन साक्षीदारांचे समक्ष वाचुन पाहुन कोणाचेही धाक दडपणास बळी न पडता लिहुन दिला व घेतला असे.

हा साठेखत करारनामा, नाशिक

दिनांक : ०३/०५/२०१०.

१. श्री. मधुसुदन जयकृष्ण दंडे

२. श्री. सुभाष बालमुकुंद लोया

यांचे तर्फे जनरल मुखत्यार व डेक्लपर

श्री. हेमंत शिवाजीराव सानप
(लिहुन देणार व संमती देणार म्हणुन)

श्री. विलास गंभीर जगताप
(लिहुन घेणार)

साक्षीदार :-

१.

K.R. Sawkar

२.

Gangurde

नाम - सुकल करिता
 गांव - कुडगाव
 तालुका - दादरगाव
 गां. नं. ७, ७३, व १२
 खाते क्रमांक -

पुनर्पदन क्रमांक	वि. क्र.	धारका प्रकार
३२२५५००५२०५५२०२		
पु. क्र. अकार विद्योती	पु. क्र. अकार	पु. क्र. अकार
५३३५५०५२०५५२०२	५३३५५०५२०५५२०२	५३३५५०५२०५५२०२
नामवही वॉल्यूम क्रं	पृष्ठा - मुळे	पृष्ठा - मुळे
	२७३-४२	२७३-४२
विरायत	२७३-४२	२७३-४२
नामायत		
भगत शंती		
एकूण -	२७३-४२	२७३-४२
पो. ख.		
नं (अ)		
वर्ग (ब)		
एकूण -	२७३-४२	२७३-४२
अकार विद्योती -	रुपये ०६	
मुळी विका विधि -	८-२१	
अकार एकवचन -		
एकूण -	८-२१	

इतर अधिकार विवाची विवेकी (२०६२)

नाम	जमीन कसणा-याचे नाव	रत रत्याव	विकासातील शेजांचा तपजित					एतद्विषयक विवाची अतिरिक्त तपजित								
			विवा विकासाचे एकूण रत	विवा विकासाचे रत	अ विवा विकासाचे रत	अ विवा विकासाचे रत	अ विवा विकासाचे रत									
१	२	३	४	५	६	७	८	९	१०	११	१२	१३	१४	१५	१६	
२००६																
२०१०																

नामवही करी
 असमत् प्रमाणे खरी नकल तयार ना.
 १५ FEB 2010
 ना. वि. दावे

नाम - सुकल करिता
 गांव - कुडगाव
 तालुका - दादरगाव
 गां. नं. ७, ७३, व १२
 खाते क्रमांक -

पुनर्पदन क्रमांक	वि. क्र.	धारका प्रकार
३२२५५००५२०५५२०२		
पु. क्र. अकार विद्योती	पु. क्र. अकार	पु. क्र. अकार
५३३५५०५२०५५२०२	५३३५५०५२०५५२०२	५३३५५०५२०५५२०२
नामवही वॉल्यूम क्रं	पृष्ठा - मुळे	पृष्ठा - मुळे
	२७३-४२	२७३-४२
विरायत	२७३-४२	२७३-४२
नामायत		
भगत शंती		
एकूण -	२७३-४२	२७३-४२
पो. ख.		
नं (अ)		
वर्ग (ब)		
एकूण -	२७३-४२	२७३-४२
अकार विद्योती -	रुपये ०६	
मुळी विका विधि -	८-२१	
अकार एकवचन -		
एकूण -	८-२१	

इतर अधिकार विवाची विवेकी (२०६२)



नाम	जमीन कसणा-याचे नाव	रत रत्याव	विकासातील शेजांचा तपजित					एतद्विषयक विवाची अतिरिक्त तपजित								
			विवा विकासाचे एकूण रत	विवा विकासाचे रत	अ विवा विकासाचे रत	अ विवा विकासाचे रत	अ विवा विकासाचे रत									
१	२	३	४	५	६	७	८	९	१०	११	१२	१३	१४	१५	१६	
२००६																
२०१०																

नामवही करी
 असमत् प्रमाणे खरी नकल तयार ना.
 १५ FEB 2010
 ना. वि. दावे

नसन - २
 (१५०७) २०१०

नाम नमकान करिता
 गां. नं. ७, ७३अ, व १२

गांव पंचक्रोड
 तालुका नाशिक

सुधारण क्रमांक	वि.क्र. प्रकार	धारणा प्रकार
300450045004500	10045004500	भोगवटदाराचे नाव
व.क्र. क्रमांक	पत्रांक	भोगवटदाराचे नाव
100450045004500	10045004500	भोगवटदाराचे नाव
संपादन क्रमांक	संख्या	संख्या
100450045004500	10045004500	10045004500
निराकृत	70045004500	70045004500
बागायत	70045004500	70045004500
भात शेंती	70045004500	70045004500
पो. ख.	70045004500	70045004500
नं (अ)	70045004500	70045004500
वर्ग (ब)	70045004500	70045004500
एकूण	70045004500	70045004500
आकार विनोदी	70045004500	70045004500
मुळे मिळ विनोद	70045004500	70045004500
अन्य उपाययोजना	70045004500	70045004500
एकूण	70045004500	70045004500

इतर अधिकार लिखाणी-लिखित
 70045004500

नाम नमकान करिता
 गां. नं. ७, ७३अ, व १२

गांव पंचक्रोड
 तालुका नाशिक

सुधारण क्रमांक	वि.क्र. प्रकार	धारणा प्रकार
300450045004500	10045004500	भोगवटदाराचे नाव
व.क्र. क्रमांक	पत्रांक	भोगवटदाराचे नाव
100450045004500	10045004500	भोगवटदाराचे नाव
संपादन क्रमांक	संख्या	संख्या
100450045004500	10045004500	10045004500
निराकृत	70045004500	70045004500
बागायत	70045004500	70045004500
भात शेंती	70045004500	70045004500
पो. ख.	70045004500	70045004500
नं (अ)	70045004500	70045004500
वर्ग (ब)	70045004500	70045004500
एकूण	70045004500	70045004500
आकार विनोदी	70045004500	70045004500
मुळे मिळ विनोद	70045004500	70045004500
अन्य उपाययोजना	70045004500	70045004500
एकूण	70045004500	70045004500

इतर अधिकार लिखाणी-लिखित
 70045004500



नं	जमीन कसणाऱ्याचे नाव	दिनांक	विकासातील क्षेत्रांचा तपजमा										एकूण				
			वि.क्र. प्रकार	अ. वि.क्र. प्रकार	अ. वि.क्र. प्रकार	अ. वि.क्र. प्रकार	अ. वि.क्र. प्रकार	अ. वि.क्र. प्रकार	अ. वि.क्र. प्रकार	अ. वि.क्र. प्रकार	अ. वि.क्र. प्रकार	अ. वि.क्र. प्रकार					
1	जमीन कसणाऱ्याचे नाव	3	1	2	3	4	5	6	7	8	9	10	11	12	13	14	15
2	जमीन कसणाऱ्याचे नाव	3	1	2	3	4	5	6	7	8	9	10	11	12	13	14	15

नं	जमीन कसणाऱ्याचे नाव	दिनांक	विकासातील क्षेत्रांचा तपजमा										एकूण				
			वि.क्र. प्रकार	अ. वि.क्र. प्रकार	अ. वि.क्र. प्रकार	अ. वि.क्र. प्रकार	अ. वि.क्र. प्रकार	अ. वि.क्र. प्रकार	अ. वि.क्र. प्रकार	अ. वि.क्र. प्रकार	अ. वि.क्र. प्रकार	अ. वि.क्र. प्रकार					
1	जमीन कसणाऱ्याचे नाव	3	1	2	3	4	5	6	7	8	9	10	11	12	13	14	15
2	जमीन कसणाऱ्याचे नाव	3	1	2	3	4	5	6	7	8	9	10	11	12	13	14	15

नमून - १

16 FEB 2010

16 FEB 2010

नाम नमकान करिता

नाम नमकान करिता

नाम राजेश्वर
नाम राजेश्वर
श्री. श्री. सं. ७, ७३१, व ६२

नाम राजेश्वर
नाम राजेश्वर
श्री. श्री. सं. ७, ७३१, व ६२

प्राप्य क्रमांक	दि. क्र.	प्रकार	नं. सं. ७
3८६4१७८-1१01			
प्राप्य क्रमांक	दि. क्र.	प्रकार	नं. सं. ७
3८६4१७८-1१02			

इतर अधिकार विकासी-विकासी

विकासी-विकासी	प्राप्य क्रमांक	दि. क्र.	प्रकार	नं. सं. ७
विकासी-विकासी				
विकासी-विकासी				

विकासी-विकासी	प्राप्य क्रमांक	दि. क्र.	प्रकार	नं. सं. ७
विकासी-विकासी				
विकासी-विकासी				

21 FEB 2010

नाम राजेश्वर
नाम राजेश्वर

नाम राजेश्वर
नाम राजेश्वर
श्री. श्री. सं. ७, ७३१, व ६२

नाम राजेश्वर
नाम राजेश्वर
श्री. श्री. सं. ७, ७३१, व ६२

प्राप्य क्रमांक	दि. क्र.	प्रकार	नं. सं. ७
3८६4१७८-1१02			
प्राप्य क्रमांक	दि. क्र.	प्रकार	नं. सं. ७
3८६4१७८-1१01			

इतर अधिकार विकासी-विकासी

विकासी-विकासी	प्राप्य क्रमांक	दि. क्र.	प्रकार	नं. सं. ७
विकासी-विकासी				
विकासी-विकासी				

विकासी-विकासी	प्राप्य क्रमांक	दि. क्र.	प्रकार	नं. सं. ७
विकासी-विकासी				
विकासी-विकासी				

21 FEB 2010

नाम राजेश्वर
नाम राजेश्वर



96
नाम - २
1090 (1090)



नसन - २
दिनांक १४/०७/२०१०
१४ / २७

- वाचते १) श्री. महामुद्देन जयधृष्ण देव ... यांचा ता. १२/११/८४ चा अर्थ
- २) श्री. म. प्रशासन मजानगर पालिका, नाशिक यांचे कडीत पत्र क्र. एनएनडी/बीपो/८३/८४
- ३) श्री. ए. १०/८४/२ जाणवत क्र. एनएनडी/३/बीपो/१२७७/१८.११/३/८६.

जिल्हाधिकारी कार्यालय
नाशिक
क. महु/कम-३/वि. नो. प. म. १४८ / ८४
दि. ११ - ७ - १०

आदेश-

महाराष्ट्र जमीन महसूल अधिनियम १९६९ च्या १४ प्रमाणे व त्या अन्वये नियमावलीचे धोरण, महामुद्देन जयधृष्ण देव

व. नं. १ ... ता. १२/११/८४ ... ता. १२/११/८४ ... ता. १२/११/८४ ... ता. १२/११/८४

द्वितीय प्रयोगासाठी परवानगी कालीन अटीवर देण्यात येत आहे.

शर्ती-

- महाराष्ट्र जमीन महसूल अधिनियम १९६९ व त्या अन्वये नियम व महाराष्ट्र जमीन महसूल अधिनियम (सुधारित) १९७९ चे अधिनियम लागू करण्यात येत आहे.
- सदर पत्रव्यवस्था ही मालकी जमीन कालांतराने अधिनियम १९७९ चा अधिनियम लागू देण्यात येत आहे.
- परवानगीदार यांनी आदेशातील शर्ती व सब शर्तीचे विधान व जिल्हाधिकारी यांचे मुदत समतीसिद्धाचे एक नवे.
- परवानगीदार यांनी सदर जमीन व त्यावरील विविध अथवा बांधकामाचा उपयोग व वा कारणासाठी अहलीक परवानगी दिली आहे त्याच कारणासाठी करावा. असेच सदर जमीनीचा किंवा सदर जमिनीची काही भागाचा अथवा त्यावरील विविध अथवा बांधकामाचा उपयोग दुसऱ्या कारणासाठी करावयाचा नाही. अशाप्रमाणे अथवा त्यावरील विविध अथवा बांधकामाचा उपयोग हा संपूर्ण जमिनीचा उपयोग म्हणून घ्याव्यात येईल.
- परवानगीदार यांनी हा आदेश दिलेला ठारलेवाचून एक वर्षाचे आत जमिनीची सुधारणा मंजूर किंवा अर्जाचे मंजूर रस्त्या, ड्रेनेज व नाल्या, वी वगळी जिल्हाधिकारी व संबंधित नगरपालिका यांची संमती राहिल. अशाप्रमाणे सदर किंवा अर्जात घ्याव्यात यांनी यासाठी व रेकॉर्ड करणे आवश्यक म्हणून घ्याव्यात. व जोपर्यंत जमिनीची सुधारणा होत नाही तोपर्यंत सामयिक शर्तीचे किंवा अर्जाचे मंजूर करणे आवश्यक.
- परवानगीदार यांनी सदर जमिनीतील शर्तीचे किंवा अर्जाचे मंजूर करणे आवश्यक. व परवानगीदार यांनी परवानगीदार राहिल की, सदर शर्तीचे किंवा किंवा अर्जाचे मंजूर करणे आवश्यक. अथवा सनदेवरील शर्तीचे अधिनियम लागू करावी.
- सदर परवानगी ही देवाभ्यास मजानगरपालिका व नाशिक नगरपालिका यांच्या वर बांधकामाचे किंवा न्यूनपध्द शालिविषयाप्रमाणे बांधकामाचे किंवा अर्जाचे मंजूर करणे आवश्यक. अथवा अर्जाचे मंजूर करणे आवश्यक. अथवा अर्जाचे मंजूर करणे आवश्यक.
- परवानगीदार यांनी संबंधित महानगरपालिका / नगरपालिका / महानगर / नगरपालिका / नगरपालिका यांचे कडून वगळ ही बांधकामाची परवानगी घेतल्यानंतरच बांधकामाचे मंजूर करावी. सदर अर्जा ही परवानगीदार यांचेच बांधकाम करावे.
- परवानगीदार यांनी विविध अर्थन हे संबंधित अर्थन अधिकाऱ्यांकडून मंजूर करणे आवश्यक. व या ठिकाणी अर्थन अधिकारी आहेत. अथवा मंडळ परवानगीदार यांनी महाराष्ट्र जमीन महसूल (जमिनीच्या वापरात बदल अहलीक आकारणी) नियम १९६९ अनुसूची १ प्रमाणे अर्थन करणे आवश्यक. अथवा मंडळ परवानगी ही व जिल्हाधिकारी यांचे कडून मंजूर करणे आवश्यक. अथवा अर्जाचे मंजूर करणे आवश्यक.
- परवानगीदार यांनी राष्ट्रीय महामार्ग जिल्हा मार्ग वा राष्ट्रीय रस्त्याची सिमा, व इमारतीची रांग, घातघिळ, व इमारतीची रांग वा निषेध रेषा बांधिलेले रस्त्याच्यामुळे अंतर हे महाराष्ट्र जमीन महसूल (जमिनीच्या वापरात बदल अहलीक आकारणी) नियम १९६९ अनुसूची २ प्रमाणे देवावे.
- परवानगीदार यांनी हा आदेश दिलेला ठारलेवाचून एक वर्षाचे आत अहलीक प्रयोगासाठी जमिनीचा वापर करावा अथवा अहलीक परवानगीची मुदत जिल्हाधिकारी यांचे कडून वेळोवेळी वाढवून घ्यावी असे न देण्यात परवानगी रद्द समजले जाईल.
- परवानगीदार यांनी अहलीक प्रयोग करीता जमिनीचा उपयोग मुदत देण्याबाबत अथवा उपयोगात बदल करून देण्या बाबत एक महिन्याचे आत संबंधित तलाठी/तहसिलदार/जिल्हाधिकारी नाशिक यांना कळवावे अथवा परवानगीदार यांचे विरुद्ध महाराष्ट्र जमीन महसूल (जमिनीच्या वापरात बदल व अहलीक आकारणी) नियम १९६९(१) प्रमाणे बांधकामाची करणे येईल.

- (१३) परवानादार घांठी जमिनीचा अहलीक सारा दर घां. ०-०२ वे या प्रमाणे जमिन एवा अहलीक कारणासाठी परवानादार घांठी आहे त्या कारणासाठी भागत्याचे तारखेबाबत असावा अहलीक दर हा दि. १९९६ पर्यंत भेमसात राहिल. सुधारित दर भेमसात पर्यंत
- (१४) परवानादार घांठी अहलीक सार्याने तीनपट इतकीत कर (दरीत असावा किंवा कोणत्याही परिस्थितीत जस्तित नास्त हा आदेश विजालेबाबत २४ दिवसाचे आत घराणीतसे कायदेमं बुकच्यात अहलीक परवानगी दर समजणेत येईल.
- (१५) तदरु अदिवा घांठी नमुद केलेल्या अहलीक सारा व तदवेमधील अहलीक सारा एवा वेळीस अहलीक सारा बदलत त्या प्रमाणे सारा बदलतच राहिल.
- (१६) परवानादार घांठी मोजणी की जमिनीचा उपयोग अहलीक कारणासाठी उपयोगात आणलेबाबत एक पात्र्याचे आत घराणी.
- (१७) म. जिहानिदिराक भूमी अधिलेक मोती, कुमितीची मोजणी केलेबाबत मोजणीप्रमाणे जमिनीचे क्षेत्रात बदल आल्यात त्या प्रमाणे क्षेत्र व सारा बदलत राहिल.
- (१८) परवानादार घांठी जमिनीचा अहलीक कारणासाठी उपयोग मुद केलेबाबत तीन वर्षाचे आत विरवींग व इतर बांधकाम करणे, तदरु कायदाधी म. जिहानिदिराकरी घांठी नमुद केलेबाबत आदेशाप्रमाणे तदवेमधील सारा घांठी घेईल.
- (१९) परवानादार घांठी विरवींग व इ. बांधकामे मुद केलेबाबत (मुद केलेबाबत) अहलीक सारा बांधकामात अहलीक सारा घेईल.
- (२०) परवानादार घांठी म. जिहानिदिराकरी घांठी नमुद केलेबाबत (मुद केलेबाबत) अहलीक सारा घेईल.
- (२१) परवानादार घांठी म. जिहानिदिराकरी घांठी नमुद केलेबाबत (मुद केलेबाबत) अहलीक सारा घेईल.
- (२२) परवानादार घांठी म. जिहानिदिराकरी घांठी नमुद केलेबाबत (मुद केलेबाबत) अहलीक सारा घेईल.
- (२३) परवानादार घांठी म. जिहानिदिराकरी घांठी नमुद केलेबाबत (मुद केलेबाबत) अहलीक सारा घेईल.
- (२४) परवानादार घांठी म. जिहानिदिराकरी घांठी नमुद केलेबाबत (मुद केलेबाबत) अहलीक सारा घेईल.
- (२५) परवानादार घांठी म. जिहानिदिराकरी घांठी नमुद केलेबाबत (मुद केलेबाबत) अहलीक सारा घेईल.
- (२६) परवानादार घांठी म. जिहानिदिराकरी घांठी नमुद केलेबाबत (मुद केलेबाबत) अहलीक सारा घेईल.
- (२७) परवानादार घांठी म. जिहानिदिराकरी घांठी नमुद केलेबाबत (मुद केलेबाबत) अहलीक सारा घेईल.
- (२८) परवानादार घांठी म. जिहानिदिराकरी घांठी नमुद केलेबाबत (मुद केलेबाबत) अहलीक सारा घेईल.
- (२९) परवानादार घांठी म. जिहानिदिराकरी घांठी नमुद केलेबाबत (मुद केलेबाबत) अहलीक सारा घेईल.
- (३०) तदरु परवानगी ही इतर कायदासहीत तदरुदिस अधिन राहून व तदरुदिस करणी त्या कायदाच्या लागू असलेल्या तदरुदिस अधिन राहून घडणजे मुदई, कुळ, कायदा आणि वेळजमिन, अधिनियम १९४८ व महाराष्ट्र धानपंचायत अधिनियम व नगरपालिका अधिनियम ६ व तदरुदिस अधिन राहून घेण्यात येत आहे.

अहलीक सार्यात
जसन - २
 दिनांक २०/०९/२०१०
 १५ / २९



निष्ठाधिकारी

निष्ठाधिकारी नासिक

४६

घां. / जमिनी मसुदा जयकृष्ण दंड

वदारी अरविंद गुन्त, नेत्र वगोला टिळकरोड नाशिक रोड

प्रत - मुळ कागदपत्र क्र. १ ते १७ तदु म. तदुदिसदार जाणू कि नाशिकवेड साहितीसाठी व कार्यवाहीसाठी अवेचीत.

२) त्यांना विवेकी करण्यात येते: की, परवानादार घांठी अहलीक उपयोगाकरिता जमिनीचा बापर केलेबाबत सहा वेळांचे परवानादार घांठी अहलीक उपयोगाकरिता जमिनीचा बापर मुळ केलेबाबत कायदेमं मंतर हातुका घांती नं. ४ व ता. नं. ४, अहलीक उपयोग मोदवही मध्ये विवेकी हात्याबाबत योग्य ही मोद घ्याची, परवानादार घांठी अहलीक उपयोगा करिता बापरलेल्या तारखेबाबत बहूल कायदाचे दुप्पटीने घ्याची. व योग्य त्या नमुदामध्ये सगळ करून घ्याची. परवानादार घांठी मोजणी की अवेचीत म. जिहानिदिराक भूमी अधिलेक नासिक घांठी त्वाप्रमाणे करुबाबत आदेशाप्रमाणे तदवेमधील जमिनीचा फ्लेग व ७/१२ वे उतारे सोबत घेईबाबत.

टीप - परवानादार घांठी इतकीत कर (नकम घ. १२२९-२०) तदरुदिस अधिन्यात ता. ११/१९८६ रोली तदरुदिस त्याचे अहलीक सारा घेईल. पायती नं. ४८५६६२२ जोडले आहे.

- १) म. जिहानिदिराक भूमी अधिलेक नासिक घांठी नाशिक साहितीसाठी अवेचीत.
- २) म. जिहानिदिराक भूमी अधिलेक नासिक घांठी नाशिक साहितीसाठी अवेचीत.
- ३) म. महाराष्ट्र संधासक, नगरदरुदिस नासिक घांठी नाशिक साहितीसाठी अवेचीत.
- ४) म. प्रशासक महानगरपालिका नासिक.

नाशिक धार असोसिएशन
 निष्ठा सहाय्यक आयत, नासिक - ४२२००१.
 नासिक: **अ. श्री प्रविण पोपटराव शिरसाट**
 पत्ता: **अश्वत नगर, शिवाजी नगर (ए)**
अल्फ्रेड नासिक नासिक नाशिक
 मोबाईल नं.: ९८५४२/९१ | फोन नं.: ३१७१०१

नासिक धार असोसिएशन

निष्ठाधिकारी नासिक

ग्रामपंचायत एकलक्ष्य

ता. जि. नाशिक

जा. क्र./आ. प./२४/अ/२००९
दि. २९/११/२००९

ता. ६/११/२००९

- वाचले :**
- १) श्री मधुसुदन जयकृष्ण दंडे व इतर - १ यांचे जनरल मुखत्यार श्री हेमंत शिवाजीराव सानप रा. साकेत बंगला, डावखर वाडी, नाशिकरोड, यांचा दिनांक २६/०९/२००९ चा अर्ज त सोबत चे मुखत्यारपत्र व डेव्हलपमेंट अॅप्रीमेट
 - २) ग्रामपंचायत एकलक्ष्य ता. जि. नाशिक येथील नाशिक सभा २९/०९/२००९ अन्वये मंजूर.



बांधकाम परवानगी

नसन - २

दिनांक ०६/११/२०१०

२६/११

वरील १ ते २ या बांधकामांवरून करत श्री हेमंत शिवाजीराव सानप रा. साकेत बंगला, डावखर वाडी, नाशिकरोड नाशिक यांना तुमचे दिनांक २६/०९/२००९ रोजीचे अर्जावरून व सोबत जोडलेल्या दिनांक १७/०९/०९ चे मुखत्यारपत्रावरून व डेव्हलपमेंट कारारनामा नुसार तुम्हांस मुंबई ग्रामपंचायत अधिनियम १९५८ च्या कलम ५२ (१) (२) प्रमाणे मोजे एकलक्ष्य देधील सर्वे नं. ३९९/४००/४०९/४०२ यावर सोबत दर्शविलेल्या आराखडया प्रमाणे इमारती बांधकाम करण्यास खालील अटी शर्तीवर परवानगी देण्यात येत आहे.

अटी व शर्ती

१. सदरचे बांधकाम इमारतीच्या मुळ बांधकामाच्या तुमच्या मालकीच्या क्षेत्रापेक्षा जास्त जागेत करता येणार नाही.
२. सदरचे बांधकाम आपण आपल्या मालकीच्या क्षेत्राप्रमाणे चारही बाजूने नकाशात दर्शविल्याप्रमाणे जागा सोडून करावे.
३. पंचायतीकडे सादर केलेल्या बांधकाम आराखडया इतकेच बांधकाम करता येईल, ते पुढीलप्रमाणे

आराखडा क्रमांक	मुखंड नंबर	मुखंडाचे क्षेत्रफळ (चौ. मी.)	बांधकाम करवयाचे क्षेत्रफळ (चौ. मी.)
१	१ ते ३	१३३४.१६	१०३४.७१२
	१८, १९	३२३.६४	२५१.१३
	२० ते २३	४६०.०२	४२२.४२५
२	४ ते ८	१५०९.०९	१४७९.३०६

(पुढील पानांवर)



गाव नमुना नज
दैनिक पावती पुस्तक
महापौर शासन (रेजिस्ट्री व पावती पुस्तक)
गाव- एकलक्ष्य तापुका- नाशिक
दिनांक ०६/११/०९ भोगवटेशार/पिसे. वेणारा

R. V. 19 m.

1510989

घाते क्र. ८५

मधुसुदन जयकृष्ण दंडे ३२
एकश्रीकृत अमीन महापूर
आ. नं. ३४६/२००९/४०२
३००९ ए. व. ले. क्र. ६४ ते ६०
३००९ ए. व. ले. क्र. ६४ ते ६०
शासक व मजुरे २०१०
स्वानिक व मजुरे ६२ ते ६४ व ६०

पकराकी	विवत		संकीर्ण		विविध करिंदे, शासकीय	
	रु.	पै.	रु.	पै.	रु.	पै.
यिलबोती	४३५	६०	—	—	३०४९	२०
					४३५	६०
					३८२०	८०

(अहारी) रुपये तिन्ही हजार साठू जेपिसे चाखीसमंत मिळाले. एकलक्ष्य ता. जि. नाशिक
(३८२०-८०)

ग्रामपंचायत एकलक्ष्य


ता. जि. नाशिक

जा. क्र.

ता. ६ / ११ / २००९



१ ते १२	३८०.६७
२४ ते २७	४०१.५२
३१ ते ३३	३४३.८१
२८ व ३५	२४८.२०
२९ व ३४	३३३.००
१४ ते १७	५२५.६०
२८, ४४, ४५	५७२.६०
४६	३७०.२४
ते ४२	३८२.१५
४७ ते ५२	११८४.०७
६२	४१२.८७
५५ ते ६०	१५८४.२१



४. बांधकामाचे मटेरिअल हे सार्वजनिक रस्त्यावरील टाकता येणार नाही, टाकल्यास उचलून घेण्याची जबाबदारी राहिल, व दंडात्मक कार्यवाही होईल.
५. तळण अथवा हवाई अतिक्रमण करता येणार नाही.
६. बांधकामाची परवानगी तारखेपासून एका वर्षाची असून सदर मुदतीचे आतच काम पूर्ण करून तसे पंचायतीस लेखी कळवावे.
७. रिपेअरिंग काम पूर्व स्थित असलेल्या क्षेत्रापेक्षा जास्त असलेल्या जागेत करता येणार नाही.
८. पंचायतीने दिलेल्या परवानगीच्या क्षेत्रात जर यदा कदाचित सिटी सर्वे / महसूल यांचे रेकॉर्ड प्रमाणे अतिक्रमणाची जागा निघाली तर त्यास पंचायत जबाबदार राहणार नाही त्याची संपूर्ण जबाबदारी तुमचेवर राहिल.
९. दुस-याच्या जागेत अतिक्रमण करता येणार नाही. केल्यास पाडून टाकण्याची जबाबदारी तुमच्यावर असेल.
१०. नविन बांधकाम शेतजमिनीवर असल्यास विनशेती करण्याची संपूर्ण जबाबदारी तुमचेवर राहिल.
११. तुमच्या आजू बाजूच्या लोकांची जागे बदल तक्रार निवारण करूनच बांधकाम करावे लागेल.
१२. तुम्हांस सार्वजनिक रस्त्यावर, सार्वजनिक गटारी जवळ व सरकारी जागेत बांधकाम करता येणार नाही.
१३. सार्वजनिक बोळ व सार्वजनिक रस्त्यावर अतिक्रमण करता येणार नाही, बोळ व रस्ता बंद करता येणार नाही.

पुढील घानावर - -

ग्रामपंचायत एकलक्ष्य

ता. जि. नाशिक

जा. क्र.

ता. २/११/२००९

१४. इलेक्ट्रिक वॉल व पाणीपुरवठा करण्याची जबाबदारी ग्रामपंचायतीवर राहणार नाही.
१५. सदर इमारतीमध्ये सौच्यालयाचे बांधकाम करणे बंधनकारक आहे. तसेच रेनवॉटर बांधकाम करणे बंधनकारक आहे.
१६. ज्या ठिकाणी गटारी नसतील तेणे साधक्याची व्यवस्था शोधून घ्यावी खोपून स्वता करावी.
१७. तुम्हास बांधकामाचे परवानगी देण्यात येत आहे. परवानगी देण्याची मुदत ५० दिव्यांमुनि नविन बांधकामाचे तुम्हास जबाबदारी राहिल.
१८. रेशांकनातिल प्रत्येक बांधकामाचे इलेक्ट्रिकल सावधानीकरीत प्रवेश करता येईल असे सुविधा करावी.
१९. बांधकाम परवानगी देण्यात येत आहे. परवानगी देण्याची मुदत ५० दिव्यांमुनि नविन बांधकामाचे तुम्हास जबाबदारी राहिल.
२०. भजुर लँ-आऊट मध्ये मोकळा भूखंड देण्यात येत आहे. वरील ग्रामपंचायत एकलक्ष्य घाचे नावे वर्ग करावे लागेल.
२१. मोकळा भूखंड (ओपन स्पेस) जागेची विकसन करण्याची जबाबदारी अर्जदाराची राहिल. व सदर जागेचे संपादीकरण व काटेरी तारेचे कुयन करून द्यावे लागेल.
२२. आराखड्यात दर्शविलेल्याप्रमाणे रस्त्याची लांबी व रुंदी तीच ठेवून सदर रस्तो बांधणी करून देण्याची जबाबदारी तुम्हास राहिल.



नसन - २
 (२००९) २०००
 १८/२१

वरीलप्रमाणे अटी शर्तीना अधिन राहून ग्रामपंचायत ठराव नंबर ६० दिनांक २९/०९/२००९ अन्वये इमारती बांधकाम परवानगी देण्यात येत आहे वरील पैकी कोणत्याही अटी शर्तीचा भंग केल्यास परवानगी रद्द करण्यात येवून मुंबई ग्रामपंचायत अधिनियम १९५८ च्या कलम ५२ प्रमाणे आपलेवर कायदेशिर कारवाई करण्यात येईल.

ग्रामविकास अधिकारी, ग्रामपंचायत एकलक्ष्य
 उपसरपंच, ग्रामपंचायत एकलक्ष्य
 सौ. कल्याण साठे, ग्रामपंचायत एकलक्ष्य, ता. जि. नाशिक

PAY ORDER NOT OVER RS. 9211/- VALID FOR 60 MONTHS FROM THE DATE OF ISSUE

PAY TO THE ORDER OF **JOINT SUB REGISTRAR CLASS II NASHIK** 20 03/05/2010

रुपये RUPEES **Nine Thousand Two Hundred and Ten Only** को या आदेशानुसार OR ORDER

दा करे **₹.Rs. ***9210.00**

ON ACCOUNT OF **PAY ORDER AC**

OT TT OL TL

जनकल्याण बँक For Janakalyan Co.op. Bank Ltd. Nashik

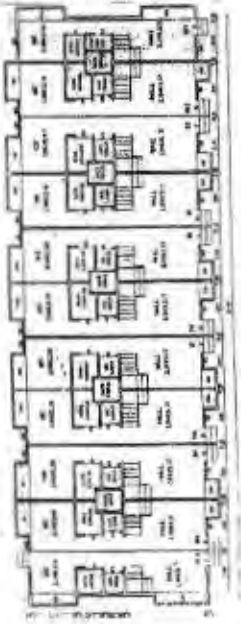
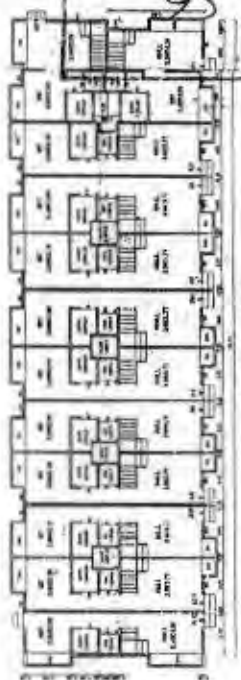
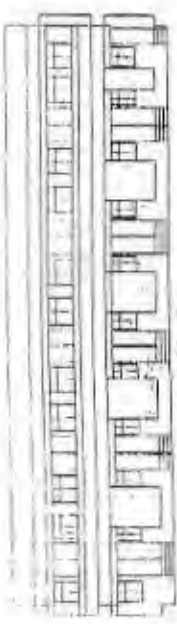
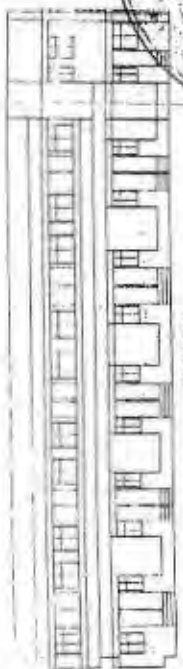
MGR M. G. Road Branch Nashik - 422 001

Authorised Signatory

Approved by
 [Signature]
 [Title]

NO.	DESCRIPTION	UNIT	AREA	REMARKS
1
2
3
4
5
6
7
8
9
10
11
12
13
14
15
16
17
18
19
20
21
22
23
24
25
26
27
28
29
30
31
32
33
34
35
36
37
38
39
40
41
42
43
44
45
46
47
48
49
50
51
52
53
54
55
56
57
58
59
60
61
62
63
64
65
66
67
68
69
70
71
72
73
74
75
76
77
78
79
80
81
82
83
84
85
86
87
88
89
90
91
92
93
94
95
96
97
98
99
100

NO.	DESCRIPTION	UNIT	AREA	REMARKS
1
2
3
4
5
6
7
8
9
10
11
12
13
14
15
16
17
18
19
20
21
22
23
24
25
26
27
28
29
30
31
32
33
34
35
36
37
38
39
40
41
42
43
44
45
46
47
48
49
50
51
52
53
54
55
56
57
58
59
60
61
62
63
64
65
66
67
68
69
70
71
72
73
74
75
76
77
78
79
80
81
82
83
84
85
86
87
88
89
90
91
92
93
94
95
96
97
98
99
100



95/29

RECEIVED FROM PROJECT TO
 IN CHARGE, EST. WORK, DISTRICT
 ENGINEERING OFFICE, CEPA,
 BANGALORE, KARNATAKA STATE.

10/10/20

10/10/20



05/05/2010

दुय्यम निबंधकः

1:04:50 pm

नाशिक 2

दस्त गोषवारा भाग-1

नसन्ड

दस्त क्र 4771/2010

20/29

दस्त क्रमांक : 4771/2010

दस्ताचा प्रकार : करारनामा

अनु क्र.	पक्षकाराचे नाव व पत्ता	पक्षकाराचा प्रकार	छायाचित्र	अंगठ्याचा दस्त
1	माक: विलास गोमर जगताप हा पियुष किराणा स्टोअर्स सिख्यार्थ नगर एकलहरा एन टी वी एस कॉलनी नाशिक वय 35 वी नन अजीओपीजे 083789 - - पत्ता: घर/फ्लॉट नं: - गल्ली/रस्ता: - ईमारतीचे नाव: - ईमारत:	लिहून देणार वय - सही <i>V. Hargale</i>		
2	माक: 1 मधुसुदन जयकुमर वडे 2 सुयाष बालमुकुंद लोका यादवे जमु म्हुगुन हेमंत शिवाजीराव सायप रा साकेत बंगला डावखरवाडी गा.रोड वय 31 - - पत्ता: घर/फ्लॉट नं: - गल्ली/रस्ता: - ईमारतीचे नाव	लिहून देणार वय - सही <i>M. Hargale</i>		
3	माक: हेमंत शिवाजीराव सायप रा साकेत बंगला डावखरवाडी गा.रोड वय 31 - - पत्ता: घर/फ्लॉट नं: - गल्ली/रस्ता: - ईमारतीचे नाव: - ईमारत नं: - पेट/वसाहत: - शहर/गाव:- तालुका: - पिन: - पिन नम्बर:	मान्यता देणार वय - सही <i>M. Hargale</i>		





दस्त गोषवारा भाग - 2

नसन2

दस्त क्रमांक (4771/2010)

29/29

दस्त क्र. [नसन2-4771-2010] चा गोषवारा
बाजार मूल्य :505000 मोबदला 921000 भरलेले मुद्रांक शुल्क : 18420

दस्त हजर केल्याचा दिनांक :05/05/2010 01:00 PM
निष्पादनाचा दिनांक : 03/05/2010

दस्त हजर करणा-याची सही :

Wheegh

दस्ताचा प्रकार :25) करारनामा
दस्त अनुच्छेद प्रकार: करारनामा

शिक्षा क्र. 1 ची वेळ : (सादरीकरण) 05/05/2010 01:00 PM
शिक्षा क्र. 2 ची वेळ : (फ्री) 05/05/2010 01:03 PM
शिक्षा क्र. 3 ची वेळ : (कबुली) 05/05/2010 01:04 PM
शिक्षा क्र. 4 ची वेळ : (ओळख) 05/05/2010 01:04 PM

दस्त नोंद केल्याचा दिनांक : 05/05/2010 01:04 PM

ओळख :
दुय्यम निबंधक यांच्या ओळखीचे इसम असे निवेदीत करतात की, ते वरतारवज करण देणा-याना
व्यवहारीक ओळखतात, व त्यांची ओळख पटवितात.

1) अॅड पी पी सिरसाट रा ए 12 भेद्यदव सॉपिंग सेंटर नाशिक, - पुर/फ्लॉट नं.

गल्ली/रस्ता : -

ईमारतीचे नाव : -

ईमारत नं. : -

पेट/वसाहत : -

शहर/गाव : -

तालुका : -

पिन : -

Prasad



9210 :नोंदणी फी

420 :नक्कल (अ. 11(1)), पृष्ठाकणाची नक्कल (अ. 11(2)),

रुजवात (अ. 12) व छायाचित्रण (अ. 13) -> एकत्रित फी

9630: दफूण

Prasad
सह दुय्यम निबंधक वर्ग-२

नाशिक-२

Prasad
सह दुय्यम निबंधक वर्ग-२

नाशिक-२

पुस्तक क्रमांक १ क्रमांक २०७९
वर नोंदला.

दिनांक १ माहे २०१०

Prasad
सह दुय्यम निबंधक वर्ग-२
नाशिक-२

प्रमाणित *२९* जाने आहे.
या दस्त

Prasad
सह दुय्यम निबंधक वर्ग-२
नाशिक-२



SALES TAX DEPARTMENT
Government of Maharashtra

Date :20-Jun-2008

TIN Allotment Letter


M/S PARAS ENTERPRISES had applied for registration under the Central Sales Tax Act, 1956 on 20-Jun-2008.
The said dealer has been granted TIN as mentioned below.

CST TIN 27520662851C w.e.f. 24-May-2008

The TIN Certificate along with the VAT Guide shall be dispatched at the principal place of business. In case the certificate is not received within one month you may contact the registering officer at the mentioned address.

Place: NASHIK

Dated: 20-Jun-2008


MANOJ S. DINGLE
Sales Tax Officer
Registration (B.) Nashik
**Name and Designation and
Signature of Registration
Officer**

Please note that the advisory visit team will visit your place of business within 3 months from issuance of the registration certificate. The team will come for visit with prior appointment. The main functions of the advisory visit team are as follows

- * Appraise the dealer about VAT provisions, composition schemes, notifications and latest circulars.
- * Give advice on how to keep books of accounts.
- * Explain to the dealer w to file correct, self-consistent and complete returns.
- * Give the dealer relevant leaflets published by the department.
- * Suggest to the dealer amendment in the registration certificate, if it is necessary.
- * Answer the dealers queries regarding VAT provisions.
- * Verify the details submitted in Form No.101.
- * Determine the date of tax liability.
- * The registration record under the CST Act and transactions, if any related to inter-state purchases and sales will be checked.
- * The officers will interact with the dealer to find out the nature of his business, his suppliers, purchases and sales.
- * Any additional information regarding associate businesses, previous dealings with the Sales Tax Department etc. will be recorded.
- * The officer on advisory visit shall undertake the valuation of goods held by the dealers with dealers assistance.

You are requested to extend full cooperation to the visiting officers.

3 yrs of tax returns required

2007 - 102100

2008 - 130015

2009 - 150000 (Approx)

382115

Avg. 127370
AS

636850

26420

24864

Limit 6.25 car
Rend 180 mly
Roz 8.25
Eme 6247

ग्रामपंचायत एकलहरे

ता. जि. नाशिक.

ता. 12 4 MAY 2008



दाखला

सरपंच / ग्रामविकास अधिकारी ग्रामपंचायत एकलहरे ता.जि. नाशिक यांचे कडून दाखला देण्यात येतो की, श्री.विलास मंभीर जमताप रा.एकलहरे सिध्दार्थ मगर येथिल रहिवाशी असून त्यांची पारस एन्टरप्रायजेस ही कंपनी असून सदर कंपनीचा बिल्डींग मटेरीयल सप्लायचा व्यवसाय एकलहरे येथे सुरू असून ते हा व्यवसाय एकलहरे ग्रामपंचायत हद्दीत करतात. हा दाखला श्रीमती. भिमाबाई रंगनाथ बोरसे ग्रा.पं.सदस्य यांच्या लेखी ओळख अर्जावरून दिला असे.

ग्रामविकास अधिकारी
एकलहरे, ता. जि. नाशिक

सरपंच
ग्रामपंचायत एकलहरे
ता. जि. नाशिक

Verified with Original
कुले भारतीय स्टेट बँक / बँक
For STATE BANK OF INDIA

मुख्य प्रबंधक Chief Manager
पंचवटी शाखा, नाशिक
Panchavati Br., NASHIK



भारतीय स्टेट बैंक
भारतीय स्टेट बैंक

State Bank of India

PANCHAVATI BRANCH पंचवटी (6333)

[The Chief Manager,]
State Bank of India,
RACPC,
[Nashik]

Date: 12/7/2010

Dear Sir,

HOUSING / CAR / EDUCATION LOAN PROPOSAL
OF Mr. Vides Gimbhir Jagtap

With reference to above, we forward herewith the loan proposal file of Mr. / Mrs.

Vides Gimbhir Jagtap

We further state that we have made preliminary scrutiny of the papers / documents.

2. We have verified the signature of the applicants on the application and we further certify that all the KYC formalities have been complied at the branch. Also extant instructions regarding obtention of PDCs will be observed.

Loan Amount : 7.58,000/- + SBI LIFE

Rate Of Interest : 8.1.

Processing Charges : As applicable

SBILIFE : Yes / No + SBI LIFE ✓

- Securities, whether Primary / Additional / Collateral will not be released during the currency of loan.
- Disbursement will be subject to receipt of satisfactory verification of employment / banker's opinion report (as may be applicable)
- Creation of a valid mortgage over the flat / property of adequate value being financed.
- Creation of a valid hypothecation charge over the vehicle / assets of adequate value being financed.

3. You are requested to process the proposal at your end and send the sanction at the earliest. You may advise us for any other information / paper you need from the branch.

Yours faithfully,

[Signature]
Branch / Chief / Asstt. Gen. Manager



ग्रामपंचायत एकलक्ष्य

ता. जि. नाशिक

जा. क्र./ग्र.प./२४/३/२००९
दि. २१/११/२००९

ता. ६ / ११ / २००९

- वाचले :**
- श्री. मधुसुदन जयकृष्ण दंडे व इतर - १ यांचे जनरल मुखत्यार श्री. हेमंत शिवाजीराव सानप रा. साकेत बंगला , छावखर वाडी , नाशिकरोड , यांचा दिनांक २६/०९/२००९ चा अर्ज व सोबत चे मुखत्यारपत्र व डेव्हलपमेंट अॅप्रीमेट .
 - ग्रामपंचायत एकलक्ष्ये ता. जि. नाशिक येथील मासिक सभा ठराव नं. ६० दिनांक २९/०९/२००९ अन्वये मंजूर .
 - माननीय जिल्हाधिकारी नाशिक यांचेकडील बिनशेती मंजूरी आदेश क्र. मह / कक्ष - ३ / वि. जे. प. क्र. /३४८/८४ दि. २५/११/१९८६.

बांधकाम परवानगी

वरील १ ते ३ क्रमदपत्रांचे अवलोकन करुन श्री. हेमंत शिवाजीराव सानप रा. साकेत बंगला , छावखर वाडी , नाशिकरोड , नाशिक यांना तुमचे दिनांक २६/०९/२००९ रोजीचे अर्जावरुन व सोबत जोडलेल्या दिनांक १७/०४/०९ चे मुखत्यारपत्रावरुन व डेव्हलपमेंट करारनामा नुसार तुम्हांस मुंबई ग्रामपंचायत अधिनियम १९५८ च्या कलम् ५२ (१) (२) प्रमाणे मौजे एकलक्ष्ये येथील सर्वे नं. ३९९ / ४००/ ४०१/ ४०२ यावर सोबत दर्शविलेल्या आराखडया प्रमाणे इमारती बांधकाम करण्यास खालील अटी शर्तीवर परवानगी देण्यात येत आहे.

अटी व शर्ती :

- सादरचे बांधकाम इमारतीच्या मुळ बांधकामाच्या तुमच्या मालकीच्या क्षेत्रापेक्षा जास्त जागेत करता येणार नाही.
- सादरचे बांधकाम आपण आपल्या मालकीच्या क्षेत्राप्रमाणे चारही बाजूने नकाशात दर्शविल्याप्रमाणे जागा सोडून करावे .

३. पंचायतीकडे सादर केलेल्या बांधकाम आराखडया इतकेच बांधकाम करता येईल ते पुढीलप्रमाणे :

आराखडया क्रमांक	भुखंड नंबर	भुखंडाचे क्षेत्रफळ (चौ. मी.)	बांधकाम करावयाचे क्षेत्रफळ (चौ. मी.)
१	१ ते ३	१३३४.९६	१०३४.७१२
	१८ , १९	३२३.२४	२५१.९३
	२० ते २३	४६०.०२	४२२.४२५
२	४ ते ८	१५०९.०९	१४७९.३०६

(पुढील पानांवर) :



ग्रामपंचायत एकलक्ष्य



ता. जि. नाशिक

जा. क्र.

ता. / / २००

३	९ ते १२	३८०.६७	३४७.९४२
	२४ ते २७	४०१.५२	३५२.३७
	३१ ते ३३	३४३.८१	३४२.१८६
	२८ ते ३५	१२४.१०	१११.४६५
	२९ ते ३४	११६.५०	१११.४६५
४	१४ ते १७	५२५.६०	४४२.८८
५	३७, ३८, ४४, ४५	२८६.३०	२५४.२३२
	३६, ४६	१८५.१२	१३७.११
	३९ ते ४२	३८२.१५	३७५.०७
६	४७ ते ५२	११८४.०७	११२६.११७
७	६२	४१२.८७	२४२.०३
	५५ ते ६०	१५८४.२१	११३३.६७

४. बांधकामाचे मटेरिअल हे सार्वजनिक रहदारीच्या रस्त्यावर टाकता येणार नाही. टाकल्यास उचलून घेण्याची जबाबदारी राहिल. व दंडात्मक कार्यवाही होईल.
५. तळला अथवा हवाई अतिक्रमण करता येणार नाही.
६. बांधकामाची परवानगी तारखेपासून एका वर्षाची असून सदर मुदतीचे आतच काम पूर्ण करून तसे पंचायतीस लेखी कळवावे.
७. रिपेअरिंग काम पूर्व स्थित असलेल्या क्षेत्रापेक्षा जास्त असलेल्या जागेत करता येणार नाही.
८. पंचायतीने दिलेल्या परवानगीच्या क्षेत्रात जर यदा कदाचित सिटी सर्वे / महसूल यांचे रेकॉर्ड प्रमाणे अतिक्रमणाची जागा निघाली तर त्यास पंचायत जबाबदार राहणार नाही त्याची संपुर्ण जबाबदारी तुमचेवर राहिल.
९. दुस-याच्या जागेत अतिक्रमण करता येणार नाही. केल्यास पाहुन टाकण्याची जबाबदारी तुमच्यावर असेल.
१०. नविन बांधकाम शेतजमिनीवर असल्यास बिनशेती करण्याची संपुर्ण जबाबदारी तुमचेवर राहिल.
११. तुमच्या आजु बाजुच्या लोकाची जागे बदल तक्रार निवारण करूनच बांधकाम करावे लागेल.
१२. तुम्हांस सार्वजनिक रस्त्यावर, सार्वजनिक गटारी जवळ व सरकारी जागेत बांधकाम करता येणार नाही.
१३. सार्वजनिक बोक व सार्वजनिक रस्त्यावर अतिक्रमण करता येणार नाही. बोक व रस्ता बंद करता येणार नाही.
(पुढील पानावर)



ग्रामपंचायत एकलक्ष्य



ता. जि. नाशिक

जा. क्र.

ता. / / २००

१४. इलेक्ट्रिक पोल व पाणीपुरवठा करण्याची जबाबदारी ग्रामपंचायतीवर राहणार नाही.
१५. सदर इमारतीमध्ये सौच्यालयाचे बांधकाम करणे बंधनकारक आहे तसेच रेनवॉटर , हार्वीरिंग स्ट्रक्चर बनवणे बंधनकारक आहे.
१६. ज्या ठिकाणी गटारी नसतील तेथे सांडपाण्याची व्यवस्था शोषखड्डा खोदून स्वतः करावी.
१७. तुम्हांस बांधकामाचे परिसरात तुमचे मालकीचे जागेत किमान ५० दिर्घयुषि नविन झाडे लावून जगवणे तुमची जबाबदारी राहिल.
१८. रेखांकनाविल प्रत्येक भुखंडवरील इमारतीत सार्वजनिक रस्त्याद्वारे प्रवेश करता येईल असे सुविधा करावी.
१९. बांधकाम परवानगी दिलेल्या क्षेत्रात पथदिव , पिण्याचे पाणी , रस्ते , गटारी , इ. मुलभूत सुविधा पुरविण्याची जबाबदारी तुमची राहिल.
२०. मंजूर ले-आऊट मध्ये मोकळा भुखंड (ओपन स्पेस) त्वरीत ग्रामपंचायत एकलक्षरे यांचे नावे वर्ग करावे लागेल.
२१. मोकळा भुखंड (ओपन स्पेस) जागेची विकसन करण्याची जबाबदारी अर्जदारंची राहिल, व सदर जागेचे सपाटीकरण व काटेरी तारेचे कुपन करून द्यावे लागेल.
२२. आराखड्यात दर्शविलेल्याप्रमाणे रस्त्यांची लांबी व रुंदी तीच ठेवून सदर रस्ते बांधणी करून देण्याची जबाबदारी तुमची राहिल.
२३. _____
२४. _____

वरीलप्रमाणे अटी शर्तीनां अधिन राहुन ग्रामपंचायत ठराव नंबर ६० दिनांक २५/०९/२००९ अन्वये इमारती बांधकाम परवानगी देण्यात येत आहे, वरील पैकी कोणत्याही अटी शर्तीचा भंग केल्यास परवानगी रद्द करण्यात येवून मुंबई ग्रामपंचायत अधिनियम १९५८ च्या कलम ५२ प्रमाणे आपलेवर कायदेशिर कारवाई करण्यात येईल.

ग्रामविकास अधिकारी
ग्रामपंचायत एकलक्षरे

असुरपंच
ग्रामपंचायत एकलक्षरे
असुरपंच
ग्रामपंचायत एकलक्षरे
ता. जि. नाशिक

सो.का.स.प.ना.रे
असुरपंच
ग्रामपंचायत एकलक्षरे
ग्रामपंचायत एकलक्षरे
ता. जि. नाशिक



गाव नमुना नऊ
दैनिक पावती पुस्तक

R. V. 19 m.

1510989

महाराष्ट्र शासन (रोजकीर्द व पावती पुस्तक)

गाव- एकलहरे तालुका- नाशिक खाते क्र. ८५

दिनांक ०१/११/०९ भोगवटादार/पैसे देणारा मधुसुदन जगदलाल देडे ३२

यकबाकी	एकीकृत जमीन महसूल		स्थानिक उपकर	
	चालू वर्ष म्हणजे	संकीर्ण	जिल्हा पारपद	ग्रामपंचायत
वर्ष	रु.	पै.	रु.	पै.
विलंबोत्ती	०३५	६०	—	३०६९-१०
				०३५-६०
				३१०४-७०

(जवरी) रुपये तिन हजार सहाशे पैसे चाळिसकत मिळाले.
३१०४-७०

एकलहरे तालुका नाशिक
डा. वि. नाथ

HEMANT SHIVAJIRAO SANAP

RECEIPT

'Saket' Davkhar Wadi, Near K. J. Mehta High School, Nashik Road, Nashik-422 101

Off.: 1, Jamin Appt., Bodhale Nagar, Nashik-Pune Rd., Nashik

Ph.: 2413765, 6450625, Fax : 0253-2491663

No. 008

Date: 20-10-2009

Received with thanks from Mr./Mrs. Vileas Gumbhir Jugtal

a sum of Rs. Twenty one thousand only

by Cash/Draft/Cheque No. _____ Date: _____

Against part/ Full payment of our Bill No.: _____

Row House No. Amratal - 'A' - 1



Rs. 21,000/-

For HEMANT SHIVAJIRAO SANAP

HEMANT SHIVAJIRAO SANAP

RECEIPT

'Saket' Davkhar Wadi, Near K.J. Mehta High School, Nashik Road, Nashik-422 101

Off.: 1, Jamin Appt., Bodhale Nagar, Nashik-Pune Rd., Nashik

Ph.: 2413765, 6450625, Fax : 0253-2491663

No. 114

Date: 5-4-2010

Received with thanks from Mr./Mrs. Vilas Jagtap

a sum of Rs. One lakh thirty five thousand only

by Cash/Draft/Cheque No. 381268

Date: 5-4-2010

Against part/ Full payment of our Bill No.: _____

Row House No. Andrad - A - 1

Rs. 1,35,000/-



For HEMANT SHIVAJIRAO SANAP

Hemant Shivaji Sanap.

OFFICE - 1, Jamin apt., Bodhai Nagar,
Nashik Pune Road, Nashik - 422011.
Phone No - (0253) - 6450625,
Fax (0253)- 2491663,
Email - saapl@rediffmail.com

To:
The Branch Manager
State Bank Of India

Panchavati

Madam/Dear Sir,

I/We, Hemant Shivaji Sanap (name of the builder/seller), here by certify that.

1. I/We have transferable rights to the property described below, which has been allotted by me/us to Shri/Smt. Vidya G. Jagtap (Name of the borrowers) herein after referred to as "the purchasers" subject to the due and proper performance and compliances of all the terms and conditions of the Allotment Letter/Sale Agreement dated 5/5/2019 herein after referred to as the "Sale documents")

Description of the property	<u>Row House NO-A-1 "Ananya" Row House</u>
Flat No./House No.	<u>P/NO-47 to 52, Sr. NO. 399+400+401+402.</u>
Building No./Name	<u>Mr. NTPS COLONY Chamber NO-1, Ekdehase</u>
Plot No./Street No. Name	<u>Nashik Road, Nashik.</u>
Locality Name/ Area name	
City: Name & Pin code	

2. That the total consideration for this transaction is Rs. 921,000/- (Rs.in word Nine Lacs Twenty One Thousand Only.) towards sale document and Rs. _____ (Rs. _____) to wards _____ (name any other agreement, if any)

3. The title of the property described above is clear, marketable and free from all encumbrances and doubts.

4. I/We confirm that I/We have no objection whatsoever to the said purchasers, at their own costs, charges, risks and consequences mortgaging the said property to STATE BANK OF INDIA (Herein after referred to as "the Bank") as security for the amount advanced by the Bank to them subject to the due and proper performance and compliances of all the terms and conditions of the sale document by the said purchasers.

5. We have borrowed from _____ (name of the financial institution) whose NOC for this transaction is enclosed herewith /We have not borrowed from any financial institution for the purchase/development of the property and have not created and will not create any encumbrances on the property allotted to the said purchasers during the currency of the loan sanctioned/to be sanctioned by the Bank to them subject to the due and proper performance and compliances of all the terms and conditions of the sale document by the said purchasers.

6. After creation of proper charge/mortgage and after receipt of the copies there of and after receipt of proper nomination in favor of the Bank, from the said purchasers, we are agreeable to accept State Bank of India as a nominee of the above named purchaser for the property described above and once the nomination favoring the Bank has been registered and duly sent to the Bank of having done so, I/We note not to change the same without the written NOC of the Bank.

7. After creation if charge/mortgage and after receipt of the copies thereof and after receipt of proper nomination in favor of the Bank, from the above named purchaser, I/we undertake to inform the society about the Bank's charge on the said flat as and when the society is formed.

8. Please note that the payment for this transaction should be made by crossed Cheque/transfer of funds favoring Hemant Shivaji Sanap (Name) ICICI Bank Ltd. (Bank Name) Nashik Road. Branch, Account No. 018201575655

9. In case of cancellation of the sale-agreement for any reason, I/We shall refund the amount by crossed Cheque favoring the Bank A/C Vidya G. Jagtap (Name of the purchaser)", and forward the same to you directly.

10. The signatory to this letter draws authority to sign this undertaking on behalf of the company/firm vide _____ (description of document of delegation of authority to the signatory.)

Yours faithfully,
Authorized Signatory
Name:
Designation:

Place: Nashik
Name: _____



For Hemant Shivajirao Sanap

1950

1950

1950

1950

1950

1950

1950

1950

1950

1950

1950

1950

1

3-15



06.F.F

8009102

श्री. पी. विमल
ए. वा. व. व. व.
श्री. ए. ए. ए. ए. ए.
श्री. ए. ए. ए. ए. ए.
श्री. ए. ए. ए. ए. ए.
श्री. ए. ए. ए. ए. ए.
श्री. ए. ए. ए. ए. ए.
श्री. ए. ए. ए. ए. ए.
श्री. ए. ए. ए. ए. ए.
श्री. ए. ए. ए. ए. ए.

9270474189

श्री. पी. विमल ए. वा. व. व. व.

2 sets



Wednesday, May 05, 2010

1:03:10 PM

पावती

Original
नोंदणी
Regn. 31

पावती क्र. : 4784

गावाचे नाव एकलहरे

दिनांक 05/05/2010

दस्तऐवजाचा अनुक्रमांक

नसन2 - 04771 - 2010

दस्ता ऐवजाचा प्रकार

करारनामा
करारनामा

सादर करणाराचे नाव: विलास गभीर जगताप रा पियुष किराणा स्टोअर्स सिध्दार्थ नगर
एकलहरे एन टी पी एस कॉलनी नाशिक वय 35 पॅ नन अजीओपीजे

नोंदणी फी

:- 9210.00

नक्कल (अ. 11(1)), पृष्ठांकनाची नक्कल (अ. 11(2)),

:- 420.00

रुजवात (अ. 12) व छायाचित्रण (अ. 13) -> एकत्रित फी (21)

एकूण रु. 9630.00

आपणास हा दस्त अंदाजे 1:17PM ह्या वेळेस मिळेल

दुय्यम निबंधक
नाशिक 2

बाजार मुल्य: 505000 रु. मोबदला: 921000 रु.

भरलेले मुद्रांक शुल्क: ₹8420 रु.

देयकाचा प्रकार : डीडी/धनाकर्षाद्वारे;

बँकेचे नाव व पत्ता: जनकल्याण बँ कनाशिक ;

डीडी/धनाकर्ष क्रमांक: 59565; रक्कम: 9210 रु.; दिनांक: 03/05/2010

श्री. विलास गंभीर जगताप
 वा. पश्चिम किराणा स्टोअर्स
 सिद्धार्थ नगर, एकलक्ष
 एन. टी. पी. एस. रोड, नाशिक
 ४१३०



F-104

जानकल्याण बँक
Janakalyan Co. Op. Bank Ltd Nashik
 No. D-5/STP(N)/C.R. 1068/01/07/14-117/2007, Date of Issue - 25/1/2007

46398 Sr. No. :
CUSTOMER COPY

Date : 31/5/2010

Deposit Br. Nashik	
Pay to 0030 Acct. Stamp Duty	
Franking Value	Rs. 18,420/-
Service Charges	Rs. —
Total	Rs. 18,420/-

Name of Stamp Duty Paying Party
 विलास गंभीर जगताप
 सिद्धार्थ नगर, एकलक्ष, नाशिक
 - ऑ. टी. पी. एस. रोड, नाशिक

DD **नसन - २**

Drawn on bank (FOR BANK USE ONLY) रु. (४७७७) ००

Item No. : 9 / 27

Franking Sr. No. :
 04906
 148050

Officer
P. P. BURAD

नाम विलास गंभीर जगताप
 मत्ता सिद्धार्थ नगर, एकलक्ष
 हस्ताक्षर
 हस्ताक्षर मांवा ३१.०५.२०१० सही : P.P. Burad
 गवती क्र. 46398

JANKALYAN CO-OP BANK LTD. NASHIK
 M. G. ROAD BRANCH
 Authorised Signatory
 P. P. BURAD

विभाग क्रं. - ९.९
 सरकारी मुल्यांकन - ५,०५,०००/-
 व्यवहाराची किंमत - ९,२९,०००/-
 स्टॅम्प रुपये - १८,४२०/-
 नोंदणी फी - ९,२९०/-

Jankalyan Co. Op. Bank Ltd.
 Nashik, M.G. Road Branch,
 Sarada Sankul, Wakli Wadi,
 Nashik - 1.
 D-5/STP (N)/C.R. 1068/01/07/
 14-117/2007

साठेखत करारनामा

साठेखत करारनामा आज दिनांक ३ माहे मे सन २०१० रोज सोमवार
 ते दिवशी नासिकरोड मुक्कामी

भारत 04906
 148050
 SPECIAL
 ADHESIVE
 MAY 03 2010
 R.00184201-PB5302
 17:25
 STAMP DUTY MAHARASHTRA



(३)

श्री. विलास गंभौर जगताप
उ.व. ३५, धंदा - व्यवसाय / व्यापार,
पॅन नं. AGOPJ0637Q
रा. पीयूष किराणा स्टोअर्स,
सिध्दार्थ नगर, एकलहरा,
एन.टी.पी.एस गेट, नाशिक.

- यांसी -

१. श्री. मधुसुदन जयकृष्ण दंडे
उ.वय - ७६, धंदा - व्यापार,
रा. दंडे टॉवर्स दत्त मंदिर सर्कल,
नासिकरोड, नासिक.

२. सुभाष बालमुकुंद लोया
उ.वय - ५५, धंदा - व्यापार,
रा. मेघसिल, दत्तमंदिर सर्कल,
नासिकरोड, नासिक.

यांचे तर्फे जनरल मुखत्यार,
श्री. हेमंत शिवाजीराव सानप,
उ.व - ३९, धंदा - व्यापार,
पॅन नं. - BKYP5135D
रा. साकेत बंगला, डावखरवाडी,
के.जे. मेहता हायस्कुल जवळ,
नासिकरोड, नासिक.

- यांसी -

श्री. हेमंत शिवाजीराव सानप,
उ.वय - ३९, धंदा - व्यापार,
पॅन नं. - BKYP5135D
रा. साकेत बंगला, डावखरवाडी,
के.जे. मेहता हायास्कुल जवळ,
नासिकरोड, नासिक.

कारणे साठेखत करारनामा लिहून देतो की,

नसिन - २	
दस्ता नं.	(४५७) २०१०
२	२७

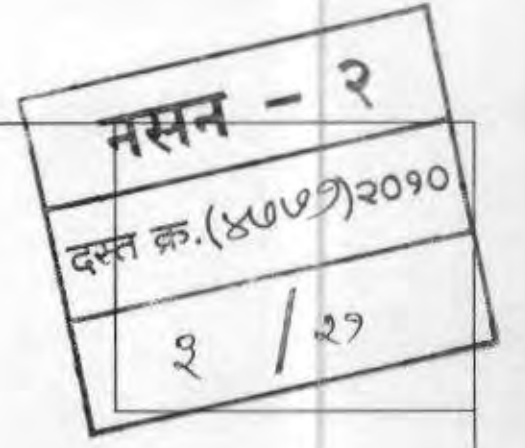
लिहून घेणार

लिहून देणार

संमती देणार



(३)



०१. मिळकतीचे वर्णन :-

अ) तुकडी जिल्हा नासिक, पोट तुकडी तालुका नासिक पैकी, मे. सबरजिस्ट्रार साहेब यांच्या हद्ददीतील, मौजे एकलहरा ग्रामपंचायत स्थळ सिमेटील स.न. ३९९+४००+४०१+४०२या बिनशेती मिळकतीवर मा. जिल्हाधिकारी साहेब, नासिक यांनी कमशः/कक्ष ३/बिनशेती प्र.क. ३४८ / ८४ दि. २५ / ११ / ८६ अन्वये बिनशेती मिळकतीच्या ले आऊट मधील प्लॉट कं. ४७ ते ५२ यांसी क्षेत्र ११८४.०७ चौरस मिटर्स, याएकत्रित मिळकतीच्या चतुःसिमा पुढील प्रमाणे -

पुर्वेस	-	ह्याच मिळकती मधील प्लॉट नंबर ५५ ते ६२
पश्चिमेस	-	६ मिटरचा रस्ता
दक्षिणेस	-	९ मिटरचा रस्ता.
उत्तरेस	-	६ मिटरचा रस्ता .

या एकत्रित केलेल्या प्लॉट नंबर ४७ ते ५२ मिळकतीमध्ये दोन बिल्डींग बांधवयाच्या असून दक्षिणेकडील बिल्डींगला अनन्या 'ए' व उत्तरेकडील अनन्या 'बी' अशी नावे देण्यात आलेली आहेत. या मिळकतीवर बांधण्यात आलेली बिल्डींग अनन्या 'ए' मधील खालील कलम ब मध्ये वर्णन केलेले रो हाऊस, हे साठेखताचा विषय आहे.

ब) वर कलम "अ" यांत वर्णन केलेल्या एकत्रित प्लॉट मिळकतीवर एकलहरा ग्रामपंचायतीने मंजूर केलेल्या नकाशाप्रमाणे अनन्या 'ए' मधील रो-हाऊस क्रमांक १ नामे "अनन्या ए / १" यांसी प्लॉट चे क्षेत्र ७२.२३ चौ. मी. म्हणजेच ७७७.१९ चौ. फुट व त्यावरील बांधीव क्षेत्र, ८२५ चौ. फुट म्हणजेच ७६.६७ चौरस मिटर्स व (कारपेट क्षेत्र - ६६० चौ. फुट म्हणजेच ६१.३३ चौ. मी) यांसी चतुःसिमा पुढील प्रमाणे -

पुर्वेस	-	रो - हाऊस अनन्या ए २
पश्चिमेस	-	६ मीटर
दक्षिणेस	-	९ मीटर
उत्तरेस	-	रो - हाऊस अनन्या ए ३



(४)

नसिक - २
कलम नं. (४०७) २०१०
४ / २७

येणेप्रमाणे वर्णनाची रो हाऊस बांधीव मिळकत पाकींगचे जागेसह तसेच रो हाऊसमधील असलेल्या इले. फिटींगसह व इले. मिटरसह, अस्तित्वात असलेल्या जाण्या येण्याच्या व वागवहिवाटीच्या हक्कांसह व इतर सर्व सोयी सुविधांसह दरोबस्त मिळकत.

वर कलम १ (ब) यांत वर्णन केलेल्या मिळकतीचा येथुन पुढे सोयीसाठी व संक्षिप्ततेसाठी उपरोक्त रो- हाऊस मिळकत असा उल्लेख करण्यात आलेला आहे.

०२. वर कलम १ (अ) यांत वर्णन केलेली मिळकत ही लिहून देणार श्री. मधुसुदन दंडे व श्री. सुभाष लोया यांचे मालकीची व प्रत्यक्ष कब्जे वहीवाटीतील मिळकत आहे. वर कलम १ (अ) यात वर्णन केलेल्या मिळकतीच्या सर्व प्लॉटला मालक सदरी म्हणुन त्यांचीच नावे लागलेली आहेत त्यांच्या नावाची नोद कं. १०६२ अन्वये झालेली असून या मिळकतीचे रेकॉर्डला निवासी व बिनशेती क्षेत्र असा शोराही लावण्यात आलेला आहे.

वर कलम १(अ) यात वर्णन केलेल्या मिळकतीवर लिहून देणार यांचे व्यतीरीक्त कोणाचाही हितसंबंध नव्हता व नाही. मालक म्हणून त्यांनी सर्व्हे नं.३९९+४००+४०१+४०२ या त्यांच्या मिळकतीवर मिळकतीमधील प्लॉट नं. ४३ चे क्षेत्र वगळता प्लॉट नं. १ ते ६२ चे बाबत विकसन करण्याचे त्यांनी ठरविले व त्याकामी त्यांना बांधकाम व्यवसायातील व त्या अनुषंगीक विकासाचे कामाचा अनुभव नसल्याने मिळकत विकसनाचे कामी या क्षेत्रातील माहीतगार इसम म्हणून श्री. हेमंत शिवाजीराव सानप या डेव्हलपर्स व बिल्डर्स यांना विकसनाने देणे बाबत बोली केली जमिनीचे मालक व श्री. हेमंत शिवाजीराव सानप यांचे दरम्यान बोलणी होवून करार झाला व त्यानुसार जमिन मालक यांनी संमती देणार श्री. हेमंत शिवाजीराव सानप यांचे लाभात विकसन करारनामा व जनरल मुखत्यार पत्र लिहून दिले ते दोनही दस्त मे. दुय्यम निबंधक साहेब, नासिक यांचे कार्यालयात दि. १७/०४/२००९ रोजी अनु. कं. २०६३ व २०६४ अन्वये नोदणीकृत करण्यात आलेले आहेत.

०३. सदर विकसन पत्रानुसार श्री. हेमंत शिवाजीराव सानप यांचे लाभात वर कलम १ यांत वर्णन केलेली मिळकत विकसन करण्याकामी विकसन करारनाम्यानुसार त्यांना हक्क व हितसंबंध प्राप्त झालेले असून त्या अनुषंगाने मुखत्यार पत्रात नमुद केलेली कामे करण्याचे हक्क व अधिकार मुखत्यार पत्रान्वये प्राप्त झालेले आहेत. सदर प्राप्त हक्क व अधिकारानुसार वर कलम १ (अ) यांत वर्णन केलेली मिळकत विकसित करण्याचे त्यांनी ठरविली व त्यानुसार वर कलम १ (अ) यांत वर्णन केलेल्या ४७ ते ५२ एकत्रित प्लॉटवर रो हाऊसचे बांधकाम सुरु केले.



नस्रन - २

दस्ता क्र. (४७७९) २०१०

५ / २१

०४. लिहुन घेणार यांना रो हाऊस विकत घ्यावयाचे होते. ते विकत घेणे कामी लिहुन घेणार यांनी लिहुन देणार यांचे प्लॉट मध्ये सुरु असलेले बांधकामाबाबत प्रत्यक्षपणे येवून शहानिशा करून उपरोक्त मिळकत खरेदी घेण्याची इच्छा व्यक्त केली. त्यानुसार लिहुन घेणार व लिहुन देणार यांचेत व्यवहाराची बोलणी होवून मिळकतीचे किंमती विषयी चर्चा झाली व सौदा पक्का झाला त्यानुसारच लिहुन देणार हे लिहुन घेणार यांचे लाभात उभयंताचे दरम्यान ठरलेल्या अटी व शर्तीनुसार प्रस्तुतचा करार लिहुन व नोदवून देत आहे.

करारनाम्यातील अटी व शर्ती :-

०१. उपरोक्त मिळकत वर नमुद केल्यानुसार रो हाऊस मिळकत असून त्या रो हाऊस बांधीव मिळकतीचे बांधीव क्षेत्र व पुढील मागील मोकळी जागा धरून या मिळकतीचे प्लॉटचे एकुण क्षेत्र ७२.२३ चौ. मी. एवढे आहे. सदर प्लॉट मिळकतीवर बांधलेल्या रो हाऊसचे बांधकाम ८२५.०० चौ. फुट बांधीव एवढे असून एकुण सेलबेल एरिया ९६४.८६ चौ. फुट एवढा आहे. येणेप्रमाणे उपरोक्त मिळकतीची किंमत उभयंतांचे दरम्यान रु. ९,२१०००/- (अक्षरी नऊ लाख ऐकविस हजार मात्र) एवढी उभयंतांचे दरम्यान नक्की करण्यात आली असून उपरोक्त मिळकतीचे मोबदला म्हणून आजचे बाजार भावाप्रमाणे सदरची किंमत योग्य व बरोबर आहे. किंमती बाबत उभयंतात तक्रार राहिलेली नाही.

०२. एकुण किंमत रुपये ९,२१,०००/- (अक्षरी नऊ लाख ऐकविस हजार मात्र) पैकी लिहुन घेणार यांनी लिहुन देणार यांना खाली तपशिलांत नमुद केल्यानुसार १७% रक्कम म्हणजेच रक्कम रुपये १,५६,०००/- (अक्षरी रुपये एक लाख छप्पन्न हजार रुपये मात्र) हे खालील तपशिलात नमुद केल्याप्रमाणे दिली आहे. व उरवरीत राहिलेली रक्कम ही बांधकामाच्या टप्प्यानुसार लिहुन घेणार यांनी लिहुन देणार यांना द्यावयाची आहे. व त्या नुसार लिहुन देणार हे प्रस्तुतचा करारनामा लिहुन घेणार यांचे लाभात लिहुन देत आहे.

तपशील

अनु क्र.	तारीख	चेक नंबर	रक्कम रुपये	बँकेच नाव
१.	५/४/२०१०	३८१२६८	१,३५,०००/-	एच डी एफ सी बँक नाशिकरोड शाखा
२.	२०/१०/२००९	-----	२१,०००/-	रोख स्वरुपात मिळाले.

०३. उपरोक्त मिळकतीचे मोबदला रक्कम खाली नमुद केलेल्या बांधकामाच्या टप्प्यानुसार लिहुन घेणार यांनी लिहुन देणार यांना द्यावयाची आहे. ही या कराराची मुख्य अट व शर्त आहे.



नसिक - २
दस्ता क्र. (४७७) २०१०
६ / २१

१. साठेखत करारनामा करतेवेळी	१७ %
२. फ्लीथ चे वेळी	१८%
३. पहिला स्लॅब टाकतेवेळी	१५%
४. दुसरा स्लॅब टाकतेवेळी	१५%
५. वीट काम	१०%
६. बाहेरील प्लॅस्टर	५%
७. मधील प्लॅस्टर	५%
८. टाईल्स लावण्यापुर्वी	१०%
९. कबजा देतेवेळी	५%
एकुण	१००%

०४. उपरोक्त मिळकतीचे बांधकामाप्रमाणे वर नमुद केले नुसार मिळकतीचे मोबदल्याची रक्कम लिहुन घेणार यांनी लिहुन देणार यांना त्या त्या बांधकाम टप्प्यानुसार घावयाची आहे. सदर रक्कम वर नमुद केलेल्या टप्प्यानुसार देणे कामी लिहुन घेणार यांनी कोणतेही टाळाटाळ वा चाल ढकल करावयाची नाही. सदर बांधकाम टप्प्यानुसार लिहुन घेणार यांनी रक्कम अदा न केल्यास लिहुन देणार यांना सदर रक्कमेवर २४ % व्याज घेणेची मुभा राहिल. व त्यानंतरही मुदतीत त्यांनी रक्कम अदा न केल्यास उपरोक्त मिळकतीचे पुढील बांधकाम लिहुन देणार यांना थांबवण्याची पूर्णतः मूभा राहिल तसेच त्यानंतरही लिहुन घेणार यांनी व्याजासह रक्कम अदा न केल्यास नोटीस देवून करार रद्द करण्याचा लिहुन देणार यांना अधिकार राहिल. वर नमुद केले नुसार टप्प्या टप्प्याने घावयाची रक्कम ही उपरोक्त मिळकतीचे एकुण मोबदल्या पोटीची रक्कम आहे.

०५. उपरोक्त मिळकतीचे साठेखताचा संपुर्ण खर्च स्टॅम्प ड्युटी, रजिस्ट्रेशन, टायपिंग खर्च व इतर अनुशंगीक खर्च लिहुन घेणार यांनीच करावयाचा आहे. सदरची रक्कम ही उपरोक्त मिळकतीचे किंमतीचे व्यतिरिक्त लिहुन घेणार यांनी लिहुन देणार यांना घावयाची आहे.

०६. वर कलम १ (अ) यांत वर्णन केलेल्या एकत्रीत प्लॉट क्रमांक ४७ ते ५२ मध्ये असलेल्या दक्षिणेकडील इमारतीला अनन्या 'ए' असे नाव देण्यात आलेले असुन सदरचे नांव लिहुन घेणार यांना मान्य व कबुल आहे. या इमारतीमधील लिहुन घेणार यांचे रो हाऊस क्रमांक १ असुन या रो हाऊस मध्ये लिहुन घेणार यांना लिहुन देणार हे खालील परिशिष्ट अ मध्ये वर्णन केलेल्या सोयीसुविधा देणार आहेत. त्या लिहुन घेणार यांना मान्य व कबुल आहे

०७. लिहुन देणार यांनी इमारतीचे बांधकाम पूर्ण झाले नंतर व इमारतीचा पूर्णत्वाचा दाखला मिळल्यानंतर सर्व सदनाकांचे सदंभाने व त्यांचे बाबत दि. महाराष्ट्र अपार्टमेंट ओनरशिप ॲक्ट, १९७० अन्वये अनन्या या नावाने अपार्टमेंट ची घोषणा / जाहिरनामा



नसना - २
दस्ता क्र. (४००७) २०१०
६ / २७

अपार्टमेंट धारकाच्या लाभात लिहून देण्याचा आहे. लिहून घेणार यांचे हिशोराशी प्रमाणे लिहून देणार यांनी अपार्टमेंट डिव्हिजन मे, सबरजिस्ट्रार साहेब यांचेकडे नोंदवावयाचे आहे.

०८. उपरोक्त मिळकत ही निर्वेध व बिनबोजाची असून प्रस्तुतचे करारनाम्याप्रमाणे लिहून देणार या बाबत मान्य व कबुल करतात की, उपरोक्त मिळकतीवर कोणाचाही कोणत्याही स्वरूपाचा हक्क व हितसंबंध बोजा नाही. तसेच ती लिहून देणार यांनी या पूर्वी कोठेही गहाण, दान, लिन, लिज, बक्षीस पत्र, मुत्युपत्र, साठेखत करार मदार, अथवा इतर कोणत्याही स्वरूपाने गुंतविलेली नाही, असे खात्रीने सांगून भरवशाने लिहून देत आहे. तसेच मिळकती बाबत आज रोजी कोणत्याही न्यायालयात कोणत्याही स्वरूपाचा वाद प्रलंबित नाही अगर् मिळकत विक्री करू नये असा कोणत्याही स्वरूपाचा मनाईहुकूम नाही, असे खात्रीने व भरावशाने सांगून लिहून देणार लिहून देत आहे. यदाकदाचित सदर मिळकतीवर कोणाचाही कोणत्याही प्रकारचा हक्क हितसंबंध बोजा, चार्ज जडजोखीम आढळून आल्यास त्याचे निवारण लिहून देणार यांनी स्वखर्चाने करून द्यावयाचे आहे. त्याची कोणतीही तोषीस लिहून देणार हे लिहून घेणार यांना लागू देणार नाही.

०९. वर वर्णन केलेली मिळकत ही कोणत्याही सरकारी, निमसरकारी अथवा स्थानिक स्वराज्य संस्थेने अक्वायर केलेली असून तशा स्वरूपाची कोणतीही नोटीस लिहून देणार यांना अद्याप पावेतो आलेली नाही. तसेच सदरची मिळकत ही कोणत्याही सरकारी अथवा सार्वजनिक कामासाठी राखीव म्हणून घोषित झालेली नाही. अथवा कोणतेही नोटीफिकेशन निघालेले नाही. तसेच सदरहु मिळकतीवरून रस्ता रुंदीकरणाची रेषा जात नाही.

१०. लिहून देणार यांना लिहून घेणार यांचे लाभांत प्रस्तुतचा करारनामा लिहून देण्याचा हक्क व अधिकार असून मिळकतीचे मुळ मालक यांनी लिहून देणार यांचे लाभांत लिहून दिलेले मुखत्यारपत्र रद्द केलेले नाही व ते आज रोजी कायम अस्तित्वात आहे.

११. वर कलम १(अ) यांत वर्णन केलेल्या एकत्रित प्लॉट क्रमांक ४७ ते ५२ या मिळकतीवर बांधकाम करणेसाठी एकलहरा ग्रामपंचायत या स्थानिक स्वराज्य संस्थेने इमारतीचा नकाशा मंजूर केलेला आहे, व परवानगी दिलेली आहे.

१२. उपरोक्त मिळकतीचा कबजा लिहून देणार हे लिहून घेणार यांना खाली भरण्यात नमुद केलेली सर्व रक्कम मिळाले नंतर अंतिम दस्त नोंदतेवेळी, बांधकाम पूर्ण झाल्यानंतर देणार असून त्याबाबत लिहून घेणार यांची कोणत्याही प्रकारे तक्रार नाही.

१३. उपरोक्त मिळकतीचे बांधकामाचे व इतर अंतर्गत सोयी सुविधांचे बाबत चे नकाशे व आराखडे लिहून घेणार यांनी प्रत्येक्षात बघून व खात्री करून घेतलेली असून त्या सोयी सुविधांबाबत व इमारतीचे अंतर्गत आराखड्या बाबत त्यांची कोणतीही तक्रार नाही. अंतर्गत सोयी सुविधांबाबत खात्रीकरून घेवुनच लिहून घेणार हे प्रस्तुतचे करारावर सही करत आहे. तसेच उपरोक्त मिळकतीचे सर्व दस्तऐवजाचे बाबतही लिहून घेणार यांनी



नसिन - २
कसम क्र. १५५७ / १०
C / 29

प्रत्यक्ष दस्तांची पहाणे करून मिळकतीचे निर्वेध पणा बाबत त्यांची खात्री करून घेतली आहे. व त्या योगे ते प्रस्तुतचा करार त्यांचे लाभांत लिहून व नोंदवून घेत आहेत.

१४. उपरोक्त मिळकतीचा कबजा देई पावेतो आकारून येणारे सर्व म्युनिसिपल कर , बिनशेती कर , टॅक्सेस , मेन्टेनन्स चार्जेस व / इतर सरकारी अथवा निमसरकारी कार्यालयाकडील अनुषंगीक कर लिहून देणार यांनी भरावयाचे असून मिळकतीचा कबजा मिळाले नंतर चे कर लिहून घेणार यांनी भरावयाचे आहेत. कबजा मिळे पावेतो तारखे पूर्वीचे वर नमुद केल्यानुसार कोणत्याही रक्कमेची कोणतीही थकबाकी निघाल्यास ती लिहून देणार यांनी विना विलंब भरून द्यावयाची आहे.

१५. उपरोक्त मिळकतीचे अंतिम दस्त नोदणीनंतर लिहून घेणार यांचे नांव सरकारी अथवा निमसरकारी , ग्रामपंचायत दफ्तरी तसेच इतर कार्यालयात लावणे कामी लिहून देणार यांनी आवश्यक त्या दस्तावर सहया , जाब जबाब , प्रतिज्ञापत्र द्यावयाचे आहे. व त्या कामी योग्य ते सहकार्य करावयाचे आहे. परंतु त्या कामी होणारा सर्व खर्च लिहून घेणार यांनी करावयाचा आहे.

१६. सदरचा दस्त हा लिहून घेणार - लिहून देणार यांचे वालीवारस यांचेवर बंधनकारक राहिल.

१७. उपरोक्त मिळकतीचा वापर लिहून घेणार यांनी सूझ माणसासारखा करावयाचा असून मिळकतीचे अंतर्गत रचनेत कोणताही बदल करावयाचा नाही. तसेच उपरोक्त मिळकतीचे बांधकामास कोणत्याही स्वरूपाची इजा पोहोचेल असे कृत्य अथवा संपुर्ण इमारतीस धक्का पोहोचेल असे कोणतेही कृत्य लिहून घेणार यांनी केल्यास त्याची सर्वस्वी जबाबदारी लिहून घेणार यांची असणार आहे. मुलतः सदर इमारतीस धोका पोहोचेल असे व इमारतीचे बांधकामाबाबत फेरबदलाबाबत कोणतेही कृत्य लिहून घेणार यांनी करावयाचे नाही.

१८. उपरोक्त मिळकतीतून , खिडकीतून , दारातून , कोणत्याही स्वरूपाची घाण , कचरा , इमारतीचे आवारात , अथवा अन्य ठिकाणी , अथवा रस्त्यावर लिहून घेणार यांनी फेकावयाचा नाही.

१९. उपरोक्त मिळकतीचे खरेदीचे कामी आवश्यक असलेले सर्व दस्त लिहून देणार यांनी लिहून घेणार यांचे लाभांत उपरोक्त मिळकतीचा मोबदला संपूर्ण मिळाल्यानंतर व इमारतीचा पूर्णत्वाचा दाखला मिळाले नंतर लिहून व नोंदवून द्यावयाचा आहे. त्यासाठी आवश्यक असलेला सर्व खर्च म्हणजेच लिहीणावळ , वकिल फी , झेरॉक्स , स्टॅम्प व रजिस्ट्रेशन इत्यादी खर्च लिहून घेणार यांनी करावयाचा आहे.

२०. लिहून घेणार यांना उपरोक्त मिळकतीवर कर्ज घ्यावयाचे असल्यास त्या बाबत लिहून देणार यांनी त्यांना ना हरकत दाखला द्यावयाचा आहे. व आवश्यक ते सर्व सहकार्य करावयाचे आहे.



(९)

तख्तन - १
दस्त नं. (४०७९)
९ / २९

परिशिष्ट - अ

आम्ही तुम्हांस खालीलप्रमाणे सोयी व सुविधा करून देवु.

०१. बांधकाम आर . सी. सी. स्ट्रक्चर.
०२. बाहेरील भिंती ६ इंच जाडीच्या व आतील भिंती ४ इंच जाडीच्या केल्या जातील.
०३. बाहेरील बाजूस सॅण्ड फेस प्लास्टर व आतील बाजूने नेरु प्लास्टर केले जाईल.
०४. सर्व रुममध्ये संपुर्ण फ्लोरिंग १२" x १२" च्या स्पारटेक्स मध्ये , बाथरूम मध्ये फ्लोरिंगला सिरॅमिक व भिंतीना ७ फुट पर्यन्त ग्लेज्ड टाईल्स लावण्यात येईल.
तसेच संडासमध्ये इंडीयन पध्दतीचे भांडे व भिंतीना ३ फुट पर्यन्त ग्लेज्ड टाईल्स लावण्यात येईल.
०५. किचन मध्ये ग्रीन मार्बल चा किचन ओटा देण्यात येवुन त्यावरील भिंतीना लिंटल लेव्हल पर्यंत ग्लेज्ड टाईल्स लावण्यात येतील.
०६. दरवाजे :- दरवाजाच्या चौकटी लाकडी / सिंमेट व शटर्स फ्लॅश डोअर्स लावण्यात येईल.
०७. खिडक्या :- संपुर्ण काचेची तावदाने असलेल्या २ ट्रॅक अॅल्युमिनिअम स्लायडिंग च्या खिडक्या देण्यात येतील.
०८. बाथरूमवर आर . सी. सी. पोटमाळा लावण्यात येईल , किचनमध्ये एक लॉफ्ट देण्यात येईल.
०९. पाणी पुरवठा :- प्राधिकरण / एकलहरा ग्रामपंचायत / नाशिक महानगरपालिकेकडुन पाणी कनेक्शन घेवुन देण्यात येईल. किंवा सुरुवातीच्या काळात विहिर / बॉअरवेल मार्फत तात्पुरता पाणीपुरवठा करण्यात येईल.
१०. आतील बाजूस ड्राय डिसटेंपर व बाहेरिल बाजूस सिंमेट पेट मारुन दिला जाईल.
११. प्लंबिंग कनसिल फिटींग मध्ये देण्यात येईल.
१२. इलेक्ट्रीक फिटींग केसींग व क्यापींग मध्ये देण्यात येईल

टिप : या व्यतिरिक्त जादा कामाचे चार्जेस वेगळे पडतील.



(१०)

नमून - २
दस्तावेज क्र. ४००९-०१०
१० / २९

हा साठेखत करारनामा आज रोजी राजीखुषीने व स्वसंतोषाने समजुन उमजुन दोन साक्षीदारांचे समक्ष वाचुन पाहुन कोणाचेही धाक दडपणास बळी न पडता लिहुन दिला व घेतला असे.

हा साठेखत करारनामा, नाशिक

दिनांक : ०३/०५/ २०१०.

१. श्री. मधुसुदन जयकृष्ण दंडे

२. श्री. सुभाष बालमुकुंद लोया

यांचे तर्फे जनरल मुखत्यार व डेव्हलपर

श्री. हेमंत शिवाजीराव सानप
(लिहुन देणार व संमती देणार म्हणुन)

श्री. विलास गंभीर जगताप
(लिहुन घेणार)

साक्षीदार :-

१.

२.

नक्कल करिता
गांव एकलुखे
तालुका नासिक
गां. नं. ७, ७३अ, व १२

धुमापन क्रमांक	वि.क्र.	धारणा प्रकार	गां. नं. क्र. ७	खाते क्रमांक -
300450045094502	300450045094502	भोगवटदाराचे नाव		
पू.क्र. क्रमांक/व्यक्तिगत नाव	एकूण क्षेत्र	एकूण क्षेत्र		
लागवडी योग्य क्षेत्र	रकत - असा	रकत - असा		
	चौरस मिटर	चौरस मिटर		
जिरायत	20372	20372		
वागायत				
भात शेती				
पो.ख.				
मं (अ)				
वर्ग (ब)				
एकूण -	20372	20372		
आकार बिनशेती -	रूपये पैसे	रूपये पैसे		
जुडी किंवा विशेष -	5-29	5-29		
आकर पाण्याबाबत -				
एकूण -	5-29	5-29		

इतर अधिकार विनाश्री विनोदनी
(9062)



नक्कल करिता
गांव एकलुखे
तालुका नासिक
गां. नं. ७, ७३अ, व १२

धुमापन क्रमांक	वि.क्र.	धारणा प्रकार	गां. नं. क्र. ७	खाते क्रमांक -
300450045094502	300450045094502	भोगवटदाराचे नाव		
पू.क्र. क्रमांक/व्यक्तिगत नाव	एकूण क्षेत्र	एकूण क्षेत्र		
लागवडी योग्य क्षेत्र	रकत - असा	रकत - असा		
	चौरस मिटर	चौरस मिटर		
जिरायत	76293	76293		
वागायत				
भात शेती				
पो.ख.				
मं (अ)				
वर्ग (ब)				
एकूण -	76293	76293		
आकार बिनशेती -	रूपये पैसे	रूपये पैसे		
जुडी किंवा विशेष -	5-29	5-29		
आकर पाण्याबाबत -				
एकूण -	5-29	5-29		

इतर अधिकार विनाश्री विनोदनी
(9062)

गां. नं. क्र. ७ अ		गां. नं. क्र. १२	
मिश्र पिकांचे एकूण क्षेत्र	मिश्र पिकातील क्षेत्रांचा तपशील	अ मिश्र पिकाचे क्षेत्र	अ मिश्र पिकाचे क्षेत्र
	मिश्र पिकातील क्षेत्रांचा तपशील	अ मिश्र पिकाचे क्षेत्र	अ मिश्र पिकाचे क्षेत्र
जमीन कसणाऱ्याचे नाव	मैत हंगाम	मैत हंगाम	मैत हंगाम
?	3 8 2	3 8 2	3 8 2
2000			
2090			

नक्कल करिता
गां. नं. ७, ७३अ, व १२
इतर अधिकार विनाश्री विनोदनी
(9062)

गां. नं. क्र. ७ अ		गां. नं. क्र. १२	
मिश्र पिकांचे एकूण क्षेत्र	मिश्र पिकातील क्षेत्रांचा तपशील	अ मिश्र पिकाचे क्षेत्र	अ मिश्र पिकाचे क्षेत्र
	मिश्र पिकातील क्षेत्रांचा तपशील	अ मिश्र पिकाचे क्षेत्र	अ मिश्र पिकाचे क्षेत्र
जमीन कसणाऱ्याचे नाव	मैत हंगाम	मैत हंगाम	मैत हंगाम
?	3 8 2	3 8 2	3 8 2
2000			
2090			

नक्कल करिता
गां. नं. ७, ७३अ, व १२
इतर अधिकार विनाश्री विनोदनी
(9062)

नसन - २
(8009) 2090

24 FEB 2010

24 FEB 2010

नक्कल करिता
गां. नं. ७, ७३५, व १२

गाव - एकलेश्वर
तालुका - नांदेड

खाते क्रमांक -

प्रमाणन क्रमांक	वि.क्र.	धारणा प्रकार
३०६-१०००-१००१-१००२		
पू.क्र. क्रमांकांचे पळवणे	पळवणे	५०
लागवडी योग्य क्षेत्र	सकल - मुठे	
	रेवकर - अस	
	चौरस मिटर	
जिरायत	-	१८२-१३
बागायत	-	
भात शेती	-	
एकूण-	-	१८२-१३
पो. ख.	-	
गं (अ)	-	
वर्ग (ब)	-	
एकूण-	-	१८२-१३
आकार विनोती- रूपये	-	१६६
मुठी किंवा सिरोब -	-	५ - ५५
अकर पन्नाकरक-	-	
एकूण-	-	५ - ५५

भोगवटदाराचे नाव
एस.पु.मु.पु.ल. जयसुहादे रेडे
अशुभाच बाळमुष्टेरे कोसा

१०६२

इतर अधिकार लिखासी खिल्लोरी
१०६२



नक्कल करिता
गां. नं. ७, ७३५, व १२

गाव - एकलेश्वर
तालुका - नांदेड

खाते क्रमांक -

प्रमाणन क्रमांक	वि.क्र.	धारणा प्रकार
३०६-१०००-१००१-१००२		
पू.क्र. क्रमांकांचे पळवणे	पळवणे	५०
लागवडी योग्य क्षेत्र	सकल - मुठे	
	रेवकर - अस	
	चौरस मिटर	
जिरायत	-	१८२-१३
बागायत	-	
भात शेती	-	
एकूण-	-	१८२-१३
पो. ख.	-	
गं (अ)	-	
वर्ग (ब)	-	
एकूण-	-	१८२-१३
आकार विनोती- रूपये	-	१६६
मुठी किंवा सिरोब -	-	५ - ५५
अकर पन्नाकरक-	-	
एकूण-	-	५ - ५५

भोगवटदाराचे नाव
एस.पु.मु.पु.ल. जयसुहादे रेडे
अशुभाच बाळमुष्टेरे कोसा

१०६२

इतर अधिकार लिखासी खिल्लोरी
१०६२

गां. नं. क्र. ७ अ

गां. नं. क्र. १२

जमीन करसणाऱ्याचे नाव	रीत रजमाव	पिकाखालील क्षेत्रांचा तपजिल्हा				पडीत पिकास निरूपयोगी जमिनीचा तपजिल्हा	एकूण क्षेत्र	जमीन करसणाऱ्याचे नाव	रीत रजमाव										
		पिकाखालील क्षेत्रांचा तपजिल्हा		असिद्ध पिकाखालील क्षेत्रांचा तपजिल्हा															
		मि. अ. ए. क. म. म. म.	मि. अ. ए. क. म. म. म.	मि. अ. ए. क. म. म. म.	मि. अ. ए. क. म. म. म.														
१	३	४	५	६	७	८	९	१०	११	१२	१३	१४	१५	१६	१७	१८	१९	२०	
२००६																			
२०१०																			

जमीन करसणाऱ्याचे नाव	रीत रजमाव	पिकाखालील क्षेत्रांचा तपजिल्हा				पडीत पिकास निरूपयोगी जमिनीचा तपजिल्हा	एकूण क्षेत्र	जमीन करसणाऱ्याचे नाव	रीत रजमाव										
		पिकाखालील क्षेत्रांचा तपजिल्हा		असिद्ध पिकाखालील क्षेत्रांचा तपजिल्हा															
		मि. अ. ए. क. म. म. म.	मि. अ. ए. क. म. म. म.	मि. अ. ए. क. म. म. म.	मि. अ. ए. क. म. म. म.														
१	३	४	५	६	७	८	९	१०	११	१२	१३	१४	१५	१६	१७	१८	१९	२०	
२००६																			
२०१०																			

नक्कल करिता
असमल प्रमाणे खरी नक्कल तयार ता. २४ FEB/१०

नक्कल करिता
असमल प्रमाणे खरी नक्कल तयार ता. २४ FEB/१०

नसन - २
(२००७) २०१०



नसन - २

दस्तावेज (६७७७) २०१०

१४ / २७

- वाचले १) श्री. मधुसूदन जयकृष्ण दंडे व पत्नी यांचा ता. १२. ११. ८४ चा अर्थ
- २) श्री. म. प्रशासक महानगर पालिका, नाशिक यांचे कडीत पत्र क्र. एनएनडी/वोपो/८३/८४
- ३) श्री. द. २०/८/८४ अ. जा. नं. एनएनडी/२/वोपो/१२७०/द. १९/३/८६.

जिल्हाधिकारी कार्यालय

नासिक.

क. मह/कअ-३/वि.सो.प.क्र./ ३४८ /८४

दि. ११ - ८६.

आदेश-

महाराष्ट्र जमीन महसूल अधिनियम १९६६ च्या २४ प्रमाणे व त्या खालील नियमांमध्ये श्री. मधुसूदन जयकृष्ण दंडे

व ड. १.

राहाणार.

एकलाहरे

तालुका

नाशिक

जि. नासिक, पाना नं. १८८८२

तालुका

नाशिक

जि. नासिक वेधील प्रत्येक / स. नं. ३९९+४००+ ४०१+४०२

प्लॉट नं. १ ते २९ - प्लॉट नं. २२१५५-३९ - श्री. बी. वा. शेठाल - निवासी - या कारणासाठी,

अनुचित प्रयोजनासाठी परवानगी खालील अटीवर देण्यात येत आहे.

शर्ती-

- (१) महाराष्ट्र जमीन महसूल अधिनियम १९६६ च्या खालील नियम व महाराष्ट्र जमीन महसूल अधिनियम (सुधारित) १९७९ चे अधिनियम राहून परवानगी देण्यात येत आहे.
- (२) सदर परवानगी ही नाशिक जमीन क्रमांक मर्यादा अधिनियम १९७६ ला अधीन राहून देण्यात येत आहे.
- (३) परवानगादार यांनी आदेशातील प्लॉट व सब प्लॉटचे विभाजन व. जिल्हाधिकारी यांचे पूर्व संमतीशिवाय करू नये.
- (४) परवानगादार यांनी सदर जमीन व त्यावरील विल्डींग अथवा बांधकामाचा उपयोग ज्या कारणासाठी अक्रयिक परवानगी दिली आहे त्याच कारणासाठी करावा. तसेच सदर जमीनीचा किंवा सदर जमिनीपैकी काही भागाचा अथवा त्यावरील विल्डींगचा अथवा बांधकामाचा उपयोग दुसऱ्या कारणासाठी करावयाचा झाल्यास त्यास व. जिल्हाधिकारी, नासिक यांची लेखी पूर्व संमती घ्यावी. याच कारणासाठी विल्डींगचा उपयोग हा संपूर्ण जमिनीचा उपयोग म्हणून मानण्यात येईल.
- (५) परवानगादार यांनी हा आदेश दिलेच्या तारखेपासून एक वर्षाचे आत जमिनीची सुधारणा मंजूर लेखाऊप्रमाणे म्हणजे रस्ते, फुटपाथ व. काराची, की ज्यामुळे जिल्हाधिकारी व संबंधित नगरपालिका यांची संमती राहिल, त्याचप्रमाणे सदर लेखाऊ अधीन प्लॉटची मोडणी व देवांकन सधुं आतवाकडून करून घ्यावी. व जोपर्यंत जमिनीची सुधारणा होत नाही तोपर्यंत स्वामधीन प्लॉटची विल्हेवाट कोणत्याही तऱ्हेने सादू नये.
- (६) परवानगादार यांनी सदर जमिनीतील प्लॉटची विल्हेवाट कोणत्याही तऱ्हेने लक्ष्मी तर परवानगादार यांची जबाबदारी राहिल की, सदर प्लॉटची विक्री किंवा विल्हेवाट ही आदेशातील शर्तीस अधीन राहून अथवा सनदेमधील शर्तीस अधीन राहून करावी.
- (७) सदर परवानगी ही देवांकनाच्या नकामामध्ये दाखविण्याप्रमाणे ओटपारि व बांधकामाचे बांधकामाप्रमाणे किंवा प्लॅनमध्ये दाखविण्याप्रमाणे बांधकामाचे विल्डींगप्रमाणे करणेस देवात येत आहे. प्लॅनमध्ये दाखविण्याप्रमाणे बोकळी जागा ठेवावी.
- (८) ~~परवानगीसाठी देवांकनाच्या नकामामध्ये दाखविण्याप्रमाणे बांधकामाचे बांधकामाप्रमाणे किंवा प्लॅनमध्ये दाखविण्याप्रमाणे बांधकामाचे विल्डींगप्रमाणे करणेस देवात येत आहे. प्लॅनमध्ये दाखविण्याप्रमाणे बोकळी जागा ठेवावी.~~
- (९) परवानगीदार यांनी संबंधित महानगरपालिका / नगर पालिका / सहायक, सहायक / ग्रामपंचायत / नगररचना यांचे कडून योग्य ती बांधकामाची परवानगी घेतल्यानंतरच बांधकामास सुरवात करावी. सदर अट ही परवानगीदार यांचेवर बंधनकारक आहे.
- (१०) परवानगीदार यांनी विल्डींग प्लॅन हे संबंधी सक्षम अधिकाऱ्यांकडून मंजूर करून घ्यावेत. ज्या ठिकाणी सक्षम अधिकारी नाहीत, अशा वेळी परवानगीदार यांनी महाराष्ट्र जमीन महसूल (जमिनीच्या वापरात बदल अक्रयिक आकारणी) नियम १९६९ अनुसुची ३ प्रमाणे प्लॅन तयार करून घेऊन ती व. जिल्हाधिकारी यांचे कडून मंजूर करून घेऊन त्या प्रमाणे बांधकाम करावे.
- (११) परवानगादार यांनी राष्ट्रीय महामार्ग जिल्हा मार्ग या मधील रस्त्याची सिमा, व इमारतीची रंग, यामधिल व इमारतीची रंग या नियंत्रण देवा यामधिल रस्त्यापासूनचे अंतर हे महाराष्ट्र जमीन महसूल (जमिनीच्या वापरात बदल अक्रयिक आकारणी) नियम १९६९ अनुसुची ३ प्रमाणे ठेवावे.
- (१२) परवानगादार यांनी हा आदेश दिल्याचे तारखेपासून एक वर्षाचे आत अक्रयिक प्रयोजनासाठी जमिनीचा वापर करावा अथवा अक्रयिक परवानगीची मुदत जिल्हाधिकारी यांचे कडून वेळोवेळी वाढवून घ्यावी तसेच केल्यास परवानगी रद्द समजणे येईल.
- (१३) परवानगादार यांनी अक्रयिक प्रयोजन करीता जमिनीचा उपयोग सुध केल्याबाबत अथवा उपयोगात बदल केल्या बाबत एक महिन्याचे आत संबंधित तलाठी/सहसंगलदार/जिल्हाधिकारी नासिक यांना कळवावे अथवा परवानगादार यांचे विरुद्ध महाराष्ट्र जमीन महसूल (जमिनीच्या वापरात बदल व अक्रयिक आकारणी) नियम १९६९(६) प्रमाणे कार्यवाही करणेत येईल.

1950

1950

The first part of the report deals with the general situation of the country in 1950. It is a very interesting and informative study of the country's development during the past few years.

The second part of the report deals with the economic situation of the country in 1950. It is a very interesting and informative study of the country's economic development during the past few years.

The third part of the report deals with the social situation of the country in 1950. It is a very interesting and informative study of the country's social development during the past few years.

The fourth part of the report deals with the political situation of the country in 1950. It is a very interesting and informative study of the country's political development during the past few years.

The fifth part of the report deals with the cultural situation of the country in 1950. It is a very interesting and informative study of the country's cultural development during the past few years.

The sixth part of the report deals with the international situation of the country in 1950. It is a very interesting and informative study of the country's international development during the past few years.

The seventh part of the report deals with the future of the country in 1950. It is a very interesting and informative study of the country's future development during the past few years.

The eighth part of the report deals with the conclusion of the report. It is a very interesting and informative study of the country's development during the past few years.

The ninth part of the report deals with the appendix. It is a very interesting and informative study of the country's development during the past few years.

The tenth part of the report deals with the bibliography. It is a very interesting and informative study of the country's development during the past few years.

The eleventh part of the report deals with the index. It is a very interesting and informative study of the country's development during the past few years.

The twelfth part of the report deals with the list of figures. It is a very interesting and informative study of the country's development during the past few years.

The thirteenth part of the report deals with the list of tables. It is a very interesting and informative study of the country's development during the past few years.

The fourteenth part of the report deals with the list of maps. It is a very interesting and informative study of the country's development during the past few years.

The fifteenth part of the report deals with the list of abbreviations. It is a very interesting and informative study of the country's development during the past few years.

The sixteenth part of the report deals with the list of acronyms. It is a very interesting and informative study of the country's development during the past few years.

The seventeenth part of the report deals with the list of symbols. It is a very interesting and informative study of the country's development during the past few years.

The eighteenth part of the report deals with the list of footnotes. It is a very interesting and informative study of the country's development during the past few years.

The nineteenth part of the report deals with the list of references. It is a very interesting and informative study of the country's development during the past few years.

The twentieth part of the report deals with the list of sources. It is a very interesting and informative study of the country's development during the past few years.

- (१२) परवानादार यांनी जमिनीचा अकृषीक तारा ८२ ची. ०-०२ वे, या प्रमाणे जमिन ज्या अकृषीक कारणासाठी परवानगी दिली आहे त्या कारणासाठी आणल्याचे तारखेवामुल भरावा अकृषीक दर हा दि. पर्यंत संमत्ता राहिल. सुपारीत द्या अमलात येईल पर्यंत.
- (१३) परवानादार यांनी अकृषीक साध्याने तीनपट रूपांतरित कर रकमीत भरावा किंवा कोणत्याही परिस्थितीत जास्त हा आदेश मिळालेवामुल ३६५ दिवसांचे आत भरावा तसे करणेस चुकल्यास अकृषीक परवानगी रद्द समजलेत-वेईल.
- (१४) सदर आदेशा मधील नमूद केलेल्या अकृषीक तारा व सनदेमधील अकृषीक तारा ज्या ज्या वेळेस अकृषीक तारा बदलेल त्या प्रमाणे तारा बदलेनवर राहिल.
- (१५) परवानादार यांनी मोजणी वी जमिनीचा उपयोग अकृषीक कारणासाठी उपयोगात आणलेवामुल एक महिन्याचे आत भरावी.
- (१६) म. जिह्मनिरिक्षक भूमी अभिलेख-यांनी, जमिनीची मोजणी केवळानंतर मोजणीप्रमाणे जमिनीचे क्षेत्र बदल झाल्यास त्या प्रमाणे क्षेत्र व तारा बदलता राहिल. अकृषीक साध्याने
- (१७) परवानादार यांनी जमिनीचा अकृषीक कारणासाठी उपयोग म्हणून केवळ तीन वर्षांचे आत विलडींग व इतर बांधकाम करू शकते. सदर काळातच म. जिह्मनिरिक्षक यांनी आदेशाप्रमाणे परवानेदार यांचे कडून दंड विलडींग व इतर बांधकाम करून घेतून वाढवून देता येईल.
- (१८) परवानादार यांनी विलडींग व इ. बांधकामे पूर्ण केवळानंतर त्यांच्या बाबी व बांधकामे किंवा बांधकामामध्ये बदलपूर्व परवानगी शिवाय व सदर बांधकामाचे खेळ म. जिह्मनिरिक्षक/सहायक संचालक/नगरपालिका/महानगरपालिका/नगरपालिका यांचे कडून मंजूर करून घेतल्या शिवाय होत. नसून - २
- (१९) परवानादार यांचे म. महाराष्ट्र जमीन महसूल (जमीनीच्या क्षेत्रात बदल व अकृषीक आकारणी) नियम १९९९ चे अनुच्छेद ४ किंवा ५ मध्ये नमूद केलेल्या शर्ती व नमूद केलेल्या शर्ती अन्वयेत अकृषीक तारा केवळवामुल एक महिन्याचे आत करून देण्याचे बंधनकारक राहिल. (२००९) २०९०
- (२०) परवानादार यांचेकडून या आदेशात नमूद केलेल्या शर्तीच्या अन्वयेत नमूद केलेल्या शर्तीचा भंग केल्यास महाराष्ट्र जमीन महसूल अधिनियम १९९६ व त्याखालील नियमांमध्ये म. जिह्मनिरिक्षक यांनी दंड व तारा कर्मावलीत त्या प्रमाणे दंड व तारा भरून घेऊन त्यांना जमिनीचा अकृषीक कारणासाठी उपयोग पुढे चालू ठेवता येईल.
- (२१) शर्त क्र. १९ अ मध्ये कोहीही शर्ती नमूद केलेल्या असल्या तरी गुढा जिह्मनिरिक्षक यांना या परवानगीचे विरुद्ध विलडींग व इतर बांधकामे केली असल्यास किंवा ते बांधून किंवा त्यामध्ये बदल केला असल्यास ते ठराविक मुदतीत काढून टाकण्यास कर्मावलीचा कायदेगोटा अधिकार राहिल. व सदर मुदतीत परवानादार यांनी तसे न केल्यास म. जिह्मनिरिक्षक हे सदर बांधकाम काढून टाकतील व ते बांधकाम काढून टाकण्यास सधे परवानादार यांचेकडून जमीन महसूलाची बाकी म्हणून वसूल करतील.
- (२२) सदर परवानगी ही इतर कायद्यामधील तरतुदीस अधिन राहून व सदर प्रकरणी त्या कायद्याच्या लागू असलेल्या तरतुदीस अधिन राहून म्हणजे मुंबई कुळ कायदा आणि शेतजमिन अधिनियम १९४८ व महाराष्ट्र ग्रामपंचायत अधिनियम व नगरपालिका अधिनियम इ. चे तरतुदीस अधिन राहून देण्यात येत आहे.



नसून - २
 (२००९) २०९०
 २५ / २९

जिल्हाधिकारी
 नाशिक

[Signature]
 जिल्हाधिकारी नाशिक

म. जिह्मनिरिक्षक भूमी अभिलेख नाशिक

ना. / अमलात येईल पर्यंत

वकील श्री. वि. वि. गुप्ते, नंतर व्होला टिळकरोड नाशिक रोड

प्रत - मूळ कायदा क्र. १ ते १९९६ म. महसूलदारा नाशिक जिह्मनिरिक्षक यांचेकडे सादरित्याठी अर्पित.

२) त्यांना किर्तनी करण्यात येते: की, परवानादार यांनी अकृषीक प्रयोजनाकरिता जमिनीचा वापर केल्याबाबत लक्ष ठेवावे. परवानादार यांनी अकृषीक प्रयोजनाकरिता जमिनीचा वापर म्हणून केवळानंतर कळविल्या नंतर टाकू का फॉर्म नं. ४ व या. न. नं. ४, अकृषीक प्रयोजन नोंदवही मध्ये किर्तनीत साध्याबाबत योग्य ती नोंद घ्यावी. परवानादार यांनी अकृषीक प्रयोजनाकरिता वापरलेल्या तारखेवामुल वसूल करण्याचे दृष्टीने घ्यावी. व योग्य त्या नमूदमध्ये सनद करून घ्यावी. परवानादार यांनी मोजणी वी अर्पणस म. जिह्मनिरिक्षक भूमी अभिलेख नाशिक यांना त्याप्रमाणे कळविले व संबंधीत जमिनीचा खेळ व ७/१२ चे उतारे सोबत पाठवावे.

टीप- परवानादार यांनी रूपांतरित कर रकम रु. १२९-२० सरकारी जमिनीत ता. ११/११/९६ रोजी भरली त्याचे अकृषीक तारा नमूद पायती नं. ४८५९८२२ जोडले आहे.

- प्रत - १) म. जिह्मनिरिक्षक भूमी अभिलेख नाशिक यांचेकडे सादरित्याठी अर्पित.
 २) म. सहायक संचालक, नगरपालिका नाशिक यांचेकडे सादरित्याठी अर्पित.
 ३) म. प्रशासक महानगरपालिका नाशिक.

नाशिक बार असोसिएशन
 जिल्हा न्यायालय आवार, नाशिक - ४२२००२.

नाम: अॅड. श्री. प्रविण पोपटाराव शिरसाट
 पत्ता: अ. येत नगर, शिवाजी नगर (ए)
अ. येत नाशिक, ता. जि. नाशिक
 मोजणी क्र.: महा. 1842/e1 मोजणी ता. 13/7/02

[Signature]
 अध्यक्ष
 नाशिक बार असोसिएशन

जिल्हाधिकारी नाशिक
 करिता

ग्रामपंचायत एकलक्ष्य

ता. जि. नाशिक

जा. क्र./ग्रा.प./२४/अ/२००९
दि. २१/११/२००९

ता. ६/११/२००९

वाचले : १) श्री. मधुसुदन जयकृष्ण दंडे व इतर - १ यांचे जनरल मुखत्यार श्री. हेमंत शिवाजीराव सानप रा. साकेत बंगला, हावखर वाडी, नाशिकरोड, यांचा दिनांक २६/०९/२००९ चा अर्ज व सोबत चे मुखत्यारपत्र व डेव्हलपमेंट अॅग्रीमेंट.

२) ग्रामपंचायत एकलक्षरे ता. जि. नाशिक येथील मासिक सभा दिनांक २९/०९/२००९ अन्वये मंजूर.



बांधकाम परवानगी

नसन - २
दस्तावेज क्र. (६/११/०९) २०१०
२६ / ११

वरील १ ते २ नमूद बांधकाम करून श्री. हेमंत शिवाजीराव सानप रा. साकेत बंगला, हावखर वाडी, नाशिकरोड, नाशिक यांना तुमचे दिनांक २६/०९/२००९ रोजीचे अर्जावरून व सोबत जोडलेल्या दिनांक १७/०४/०९ चे मुखत्यारपत्रावरून व डेव्हलपमेंट करारनामा नुसार तुम्हांस मुंबई ग्रामपंचायत अधिनियम १९५८ च्या कलम ५२ (१) (२) प्रमाणे मोजे एकलक्षरे येथील सर्वे नं. ३९९ / ४०० / ४०१ / ४०२ यावर सोबत दर्शविलेल्या आराखड्या प्रमाणे इमारती बांधकाम करण्यास खालील अटी शर्तीवर परवानगी देण्यात येत आहे.

अटी व शर्ती :

१. सादरचे बांधकाम इमारतीच्या मुळ बांधकामाच्या तुमच्या मालकीच्या क्षेत्रापेक्षा जास्त जागेत करता येणार नाही.
२. सादरचे बांधकाम आपण आपल्या मालकीच्या क्षेत्राप्रमाणे चारही बाजूने नकाशात दर्शविल्याप्रमाणे जागा सोडून करावे.
३. पंचायतीकडे सादर केलेल्या बांधकाम आराखड्या इतकेच बांधकाम करता येईल, ते पुढीलप्रमाणे :

आराखड्या क्रमांक	भुखंड नंबर	भुखंडाचे क्षेत्रफळ (चौ. मी)	बांधकाम करावयाचे क्षेत्रफळ (चौ. मी)
१	१ ते ३ १८, १९ २० ते २३	१३३४.१६ ३२३.६४ ४६०.०२	१०३४.७१२ २५१.१३ ४२२.४२५
२	४ ते ८	१५०९.०९	१४७९.३०६

(पुढील पानांवर)



गाव नमुना नऊ

दैनिक पावती पुस्तक

1510989

महाराष्ट्र शासन (रोजकीर्द व पावती पुस्तक)

गाव - एकलक्षरे ता. नाशिक

खाते क्र. ८५

दिनांक ०१/११/०९ भोगवटादार/पैसे देणारा मधुसुदन जयकृष्ण दंडे इ.

धकबाकी	एकत्रीकृत जमीन महसूल		स्वामिक जांकर	
	चासू वर्ष मगणजे	नियत	संकीर्ण	नियत
वर्ष	२०१०	२०१०	२०१०	२०१०
रु.	४३५-६०	—	३०४९-२०	४३५-६०
पै.	—	—	—	—
कु.	—	—	—	—
मू.	—	—	—	—
कु.	—	—	—	—
मू.	—	—	—	—

(असली) स्वये तिन हजार सातशे पैसे चाकिस मिळाते.

(३२२०-००)

एकलक्षरे ता. नाशिक

ग्रामपंचायत एकलक्ष्य

ता. जि. नाशिक

जा. क्र.

ता. ६ / ११ / २००९



१ ते १२	३८०.६७
२४ ते २७	४०१.५२
३१ ते ३३	३४३.८१
२८ व ३५	२४८.२०
२९ व ३४	२३३.००
१४ ते १७	५२५.६०
३८, ४४, ४५	५७२.६०
४६	३७०.२४
४७ ते ४२	३८२.१५
४७ ते ५२	११८४.०७
६२	४१२.८७
५५ ते ६०	१५८४.२१

३४७.९४२
३५२.३७
३४३.८१
२२२.९३
२२२.९३
४४२.८८
५०८.४६४
२७४.२२
३७५.०७

मसुदा - २

१०९ / २०१०

१०९ / २९

४. बांधकामाचे मटेरिअल हे सार्वजनिक रूहदारीच्या रस्त्यावर टाकता येणार नाही, टाकल्यास उचलून घेण्याची जबाबदारी राहिल व दंडात्मक कार्यवाही होईल.
५. तळाला अधवा हवाई अतिक्रमण करता येणार नाही.
६. बांधकामाची परवानगी तारखेपासून एका वर्षाची असून सदर मुदतीचे आतच काम पूर्ण करून तसे पंचायतीस लेखी कळवावे.
७. रिपेअरिंग काम पूर्व स्थित असलेल्या क्षेत्रापेक्षा जास्त असलेल्या जागेत करता येणार नाही.
८. पंचायतीने दिलेल्या परवानगीच्या क्षेत्रात जर यदा कदाचित सिटी सर्वे / महसूल यांचे रेकॉर्ड प्रमाणे अतिक्रमणाची जागा निघाली तर त्यास पंचायत जबाबदार राहणार नाही त्याची संपूर्ण जबाबदारी तुमचेवर राहिल.
९. दुस-याच्या जागेत अतिक्रमण करता येणार नाही, केल्यास पाडून टाकण्याची जबाबदारी तुमच्यावर असेल.
१०. नविन बांधकाम शेतजमिनीवर असल्यास बिनशेती करण्याची संपूर्ण जबाबदारी तुमचेवर राहिल.
११. तुमच्या आजु बाजुच्या लोकाची जागे बदल तक्रार निवारण करूनच बांधकाम करावे लागेल.
१२. तुम्हांस सार्वजनिक रस्त्यावर, सार्वजनिक गटारी जवळ व सरकारी जागेत बांधकाम करता येणार नाही.
१३. सार्वजनिक बोळ व सार्वजनिक रस्त्यावर अतिक्रमण करता येणार नाही, बोळ व रस्ता बंद करता येणार नाही.

पुढील पानावर -

ग्रामपंचायत एकलक्ष्य

ता. जि. नाशिक

जा. क्र.

ता. ६/११/२००९

१४. इलेक्ट्रिक पोल व पाणीपुरवठा करण्याची जबाबदारी ग्रामपंचायतीवर राहणार नाही.
१५. सदर इमारतीमध्ये सौच्यालयाचे बांधकाम करणे बंधनकारक आहे तसेच रेनवॉटर, इन्व्हिन्डिंग, एअर कंडीशनर वगैरे बंधनकारक आहे
१६. ज्या ठिकाणी गटारी नसतील तेथे बांधकामाची व्यवस्था शोषखड्डा खोदून स्वतः करावी.
१७. तुम्हांस बांधकामाचे परवानगी देण्यात येताना मालकी अर्जात किमान ५० दिव्यांयुधि नविन झाडे लावून जगबर्म तुमची जबाबदारी राहिल.
१८. रेखांकनातिल प्रत्येक भूखंडावरील इमारतीत सार्वजनिक रस्त्याद्वारे प्रवेश करता येईल असे सुविधा करावी.
१९. बांधकाम परवानगी देण्यात येताना पंधादिप, पिण्काचे पाणी, रस्ते, गटारी, इ. मुलभूत सुविधा परवानगीची जबाबदारी तुमची राहिल.
२०. मंजूर ले-आऊट मध्ये मोकळा भूखंड आसत असे त्वरीत ग्रामपंचायत एकलक्षरे यांचे नावे बर्म करावे लागेल.
२१. मोकळा भूखंड (ओपन स्पेस) जागेची विकसन करण्याची जबाबदारी अर्जदारची राहिल व सदर जागेचे सपाटीकरण व काटेरी तारेचे कुंपन करून द्यावे लागेल.
२२. आराखड्यात दर्शविलेल्याप्रमाणे रस्त्यांची लांबी व रुंदी तीच ठेवून सदर रस्ते बांधणी करून देण्याची जबाबदारी तुमची राहिल.
२३.
२४.

नसन - २
(२००९) २०१०
१८/२१



वरीलप्रमाणे अटी शर्तीनां अधिन राहून ग्रामपंचायत ठराव नंबर ६० दिनांक २९/०९/२००९ अन्वये इमारती बांधकाम परवानगी देण्यात येत आहे वरील पैकी कोणत्याही अटी शर्तीचा भंग केल्यास परवानगी रद्द करण्यात येवून मुंबई ग्रामपंचायत अधिनियम १९५८ च्या कलम् ५२ प्रमाणे आपलेवर कायदेशिर कारवाई करण्यात येईल.

[Signature]
ग्रामविकास अधिकारी
ग्रामपंचायत एकलक्षरे

[Signature]
ग्रामपंचायत एकलक्षरे
ता. जि. नाशिक

[Signature]
ग्रामपंचायत एकलक्षरे
ता. जि. नाशिक



PAY ORDER NOT OVER RS. 9211/- VALID FOR SIX MONTHS FROM THE DATE OF ISSUE

PAY **JOINT SUB REGISTRAR CLASS II NASHIK** 03/05/2010

को या आदेशानुसार OR ORDER

रुपये RUPEES **Nine Thousand Two Hundred and Ten Only** रु. Rs. ***9210.00

ON ACCOUNT OF **PAY ORDER AC** दा करे.

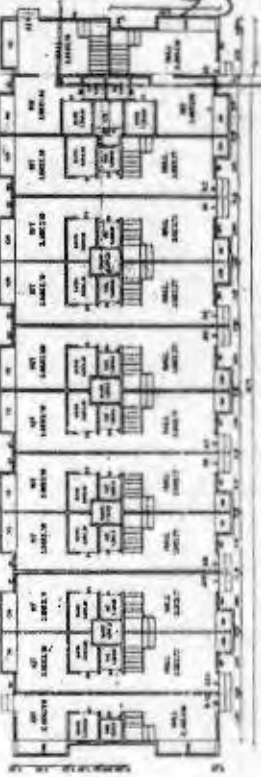
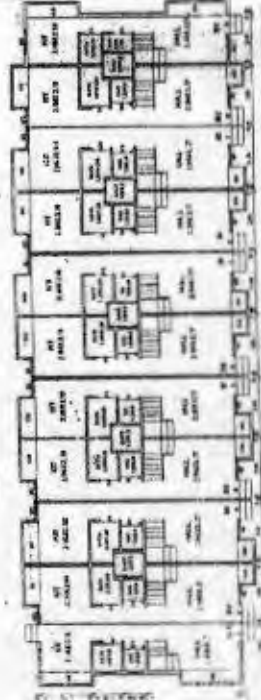
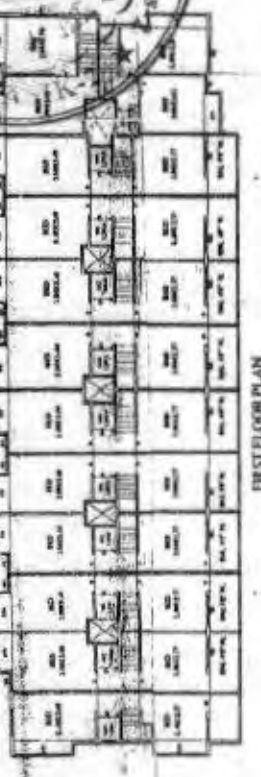
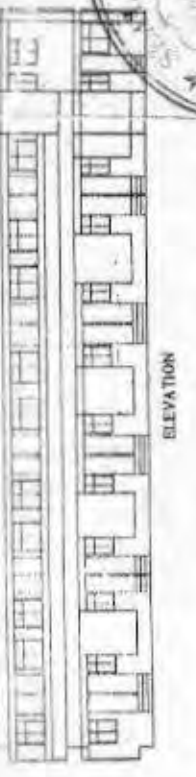
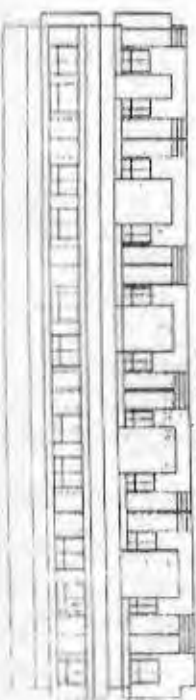
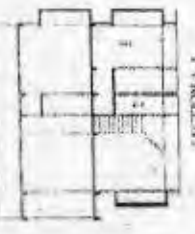
OT TT OL TL For Janakaiyan-Co.op. Bank Ltd. Nashik

जनाकल्याण बँक
Janakaiyan Co.op Bank Ltd Nashik

MGR M. G. Road Branch Nashik - 422 001.

Authorised Signatory

8
7
6
5
4
3
2
1



INDICATED BY NUMBER BALANCE A

NO.	DESCRIPTION	AMOUNT
1
2
3
4
5
6
7
8
9
10
11
12
13
14
15
16
17
18
19
20
21
22
23
24
25
26
27
28
29
30
31
32
33
34
35
36
37
38
39
40
41
42
43
44
45
46
47
48
49
50
51
52
53
54
55
56
57
58
59
60
61
62
63
64
65
66
67
68
69
70
71
72
73
74
75
76
77
78
79
80
81
82
83
84
85
86
87
88
89
90
91
92
93
94
95
96
97
98
99
100

INDICATED BY NUMBER BALANCE B


NO.	DESCRIPTION	AMOUNT
1
2
3
4
5
6
7
8
9
10
11
12
13
14
15
16
17
18
19
20
21
22
23
24
25
26
27
28
29
30
31
32
33
34
35
36
37
38
39
40
41
42
43
44
45
46
47
48
49
50
51
52
53
54
55
56
57
58
59
60
61
62
63
64
65
66
67
68
69
70
71
72
73
74
75
76
77
78
79
80
81
82
83
84
85
86
87
88
89
90
91
92
93
94
95
96
97
98
99
100



PROPOSED BUILDING NUMBER PANO 170
 BALANCE SHEET BALANCE A
 BALANCE SHEET BALANCE B
 BALANCE SHEET BALANCE C
 BALANCE SHEET BALANCE D
 BALANCE SHEET BALANCE E
 BALANCE SHEET BALANCE F
 BALANCE SHEET BALANCE G
 BALANCE SHEET BALANCE H
 BALANCE SHEET BALANCE I
 BALANCE SHEET BALANCE J
 BALANCE SHEET BALANCE K
 BALANCE SHEET BALANCE L
 BALANCE SHEET BALANCE M
 BALANCE SHEET BALANCE N
 BALANCE SHEET BALANCE O
 BALANCE SHEET BALANCE P
 BALANCE SHEET BALANCE Q
 BALANCE SHEET BALANCE R
 BALANCE SHEET BALANCE S
 BALANCE SHEET BALANCE T
 BALANCE SHEET BALANCE U
 BALANCE SHEET BALANCE V
 BALANCE SHEET BALANCE W
 BALANCE SHEET BALANCE X
 BALANCE SHEET BALANCE Y
 BALANCE SHEET BALANCE Z

98/29

2



HEMANT SHIVAJIRAO SANAP

RECEIPT

'Saket', Davkhari Wadi, Bear K.J. Mehata High School, Nashik Road, Nashik - 422 101
Off. : 1, Jamin Appt., Bodhale Nagar, Nashik-Pune Road, Nashik
Ph : 2413765, 6450625, Fax : 0253-2491663

No. **862**

Date: 14/3/12

Received with thanks from Mr./Mrs. Vilas Jagtap.

a sum of Rs. Fourty Eight thousand rs. only.

by Cash/Draft/Cheque No. Cash Date: 14/3/12

Against Part/Full Payment of our Bill No.: Ananya (A)

Row House No. 1

Rs.

48,000/-



For HEMANT SHIVAJIRAO SANAP

HEMANT SHIVAJIRAO SANAP

RECEIPT

'Saket', Davkhar Wadi, Bear K.J. Mehata High School, Nashik Road, Nashik - 422 101
Off. : 1, Jamin Appt., Bodhale Nagar, Nashik-Pune Road, Nashik
Ph : 2413765, 6450625, Fax : 0253-2491663

No. **855**

Date: 12/3/12

Received with thanks from Mr./Mrs. Vilas Jagtap.

a sum of Rs. One lac rs. only.

by Cash/Draft/Cheque No. Cash. Date: 12/8/12

Against Part/Full Payment of our Bill No.: Ananya-(A)

Row House No. 1

Rs. 1,00,000/-



For HEMANT SHIVAJIRAO SANAP

HEMANT SHIVAJIRAO SANAP

RECEIPT

'Saket' Davkhar Wadi, Near K.J. Mehta High School, Nashik Road, Nashik-422 101

F.: 1, Jamin Appt., Bodhale Nagar, Nashik-Pune Rd., Nashik

Ph.: 2413765, 6450625, Fax: 0253-2491663

No. 680

Date: 14/3/11

Received with thanks from Mr./Mrs. Vilas Jagtap

a sum of Rs. Fifty thousand RS. only-

by Cash/Draft/Cheque No. 001169 Date: _____

Against part/ Full payment of our Bill No.: Anand - A

Row House No. 1

Rs. 50000/-



For HEMANT SHIVAJIRAO SANAP

HEMANT SHIVAJIRAO SANAP

RECEIPT

'Saket' Davkhar Wadi, Near K. J. Mehta High School, Nashik Road, Nashik-422 101

Off.: 1, Jamin Appt., Bodhale Nagar, Nashik-Pune Rd., Nashik

Ph.: 2413765, 6450625, Fax: 0253-2491663

No. 664

Date: 07/03/2011

Received with thanks from Mr./Mrs. Vilas Jagtap

a sum of Rs. Fifty Thousand only.

by Cash/Draft/Cheque No. 032324 Date: 7/03/2011

Against part/ Full payment of our Bill No.: Plot - 47 to 52

Row House No. Ananya - A - 1

Rs. 50,000/-



For HEMANT SHIVAJIRAO SANAP

HEMANT SHIVAJIRAO SANAP

RECEIPT

'Saket' Davkhar Wadi, Near K.J. Mehta High School, Nashik Road, Nashik-422 101

Off.: 1, Jamin Appt., Bodhale Nagar, Nashik-Pune Rd., Nashik

Ph.: 2413765, 6450625, Fax : 0253-2491663

No. 197

Date: 14/08/2010

Received with thanks from Mr./Mrs. Vilas G Jagtap

a sum of Rs. One lakh fifty thousand Rs Only

by Cash/Draft/Cheque No. 993132 Date: 12/08/2010

Against part/ Full payment of our Bill No.: ANUVA-A

Row House No. 1

Rs. 1,50,000/-



For HEMANT SHIVAJIRAO SANAP

कम्प्यूटर द्वारा मुद्रित होने का ही वैध
VALID ONLY IF COMPUTER PRINTED

केवल छः माहों के लिए ही वैध
VALID FOR SIX MONTHS ONLY

भारतीय स्टेट बैंक
State Bank of India

₹. Rs. 20,000+ एवं अधिक के निशान दो अधिकारियों द्वारा स्वीकारित होने का ही वैध है।
INSTRUMENTS FOR ₹. 20,000+ & ABOVE ARE NOT VALID UNLESS SIGNED BY TWO OFFICERS

निशान/ब्रांच कोड / S.E.C.C. नासिक
कोड नं. / CODE No: 10518
टेली नं. / Tel No. 0253-2501640

Hand sealed
ड्राफ्ट के लिए ही वैध है

DEMAND DRAFT

दिनांक / DATE: 31/03/2012
Key: RAJMOZ
Sr. No: 673183

9
8
7
6
5
4
3
2
1

बैंगो जानेपर ON DEMAND PAY HEMANT SHIVAJI SANAP KOTAK MAH INDRA BANK 06942120002364*****

HEMANT SHIVAJI SANAP KOTAK MAH INDRA BANK 06942120002364*** या उनके आदेश पर OR ORDER

रुपये	SEVEN	EIGHT	EIGHT	ONE	ZERO
RUPEES	THTDS	THTDS	HUNDS	TENS	UNITS

PAGE ZERO ONLY

₹Rs 78810 पैसे 00

AMOUNT BELOW 78811(7/5)

अदा करें /
ग्राहक द्वारा / VALUE RECEIVED

[Signature]
53864

भारतीय स्टेट बैंक
STATE BANK OF INDIA

अदाकर्ता शाखा / DRAWEE BRANCH: CLEARING CPC NASIK
कोड नं. / CODE No: 11489
IOI 000218399120 Key: RAJMOZ Sr. No: 673183

प्राधिकृत हस्ताक्षरकर्ता / AUTHORISED SIGNATORY
(हस्ताक्षर नमूना क्र० / S.S. NO.)


शाखा प्रबंधक / BRANCH MANAGER
(हस्ताक्षर नमूना क्र० / S.S. NO.)

⑈399120⑈ 000002000⑈ 000218⑈ 16

Received On:
Kulthe Ajit. L. Kulthe
025113335

नक्कल करिता
गां. न. नं. ७, ७अ, व १२

गांव एकलहर
तालुका जिल्हा

भूमापन क्रमांक	हि.क्र.	धारणा प्रकार	गां. नं. क्र. ७	खाते क्रमांक -
3004 800+801+802				
पू. का. क्रमांकांचे स्थानिक नाव	प्लॉट नं. ४७		भोगवटदाराचे नाव	कुळाचे नांव - खंड -
लागवडी योग्य क्षेत्र	एकर गुटे		मधुसुंदल जयसुखी दंडे	
	इंक्वटर अंश		मुन्नास टालमुकुंद लोया	
	चौरस मिटर		(90E2)	
जिरायत	203-82			इतर अधिकार - जिल्हा वी विलखोती
बागायत	/			(90E2)
भात शेती	/			
एकूण-	203-82			
पो. ख.	/			
वर्ग (अ)	/			
वर्ग (ब)	/			
एकूण-	203-82			
आकार बिनशेती	रूपये	पैसे		
जुड्डे किंवा विशेष	5-29			
आकार पाण्याबाबत	/			
एकूण-	5-29			

गां. नं. क्र. ७ अ

गां. नं. क्र. १२

वर्ष	जमीन कसणाऱ्याचे नांव	रीत	हंगाम	पिकाखालील क्षेत्रांचा तपशिल									पडीत पिकास निरूपयोगी जमिनीचा तपशील	पानी पुरवठ्याचे साधन	शेरा		
				मिश्र पिकांचे एकूण क्षेत्र			मिश्र पिकातील प्रत्येक पिकाचे क्षेत्र			अ मिश्र पिकाचे क्षेत्र						प्रकार	क्षेत्र
				मि. पी. संकेतांक	जलसिंचित	अजलसिंचित	पिकाचे नांव	जलसिंचित	अजलसिंचित	पिकाचे नांव	जलसिंचित	अजलसिंचित					
2008	2090		ख	क	क	क	क	क	क	क	क	क	क	क	क	क	

नक्कल फी

अस्सल प्रमाणे खरी नक्कल तयार ता.

13 MAY 2010

तलाठी एकलहर
डा. वि. नाथिक

नक्कल करिता
गां. न. नं. ७, ७अ, व १२

गांव एप्रलहा
तालुका नाशिक

भूमापन क्रमांक	हि.क्र.	धारणा प्रकार	गां. नं. क्र. ७	खाते क्रमांक -
300+800+809+802			भोगवटदाराचे नाव मधुसुदन अष्टावृषा देडे	कुळाचे नांव - खंड -
पू. का. क्रमांकांचे स्थानिक नाव	एकूण क्षेत्र	एकर गुंटे	अनुक्रमांक <u>१०६२</u>	
लागवडी योग्य क्षेत्र	एकर	गुंटे		
	इकर	आर		
	चौरस	मिटर		
जिरायत	912-93			इतर अधिकार - जिववल्ली विजबोली
वागायत	/			<u>१०६२</u>
भात शेती				
एकूण-	912-93			
पो. ख.				
वर्ग (अ)				
वर्ग (ब)				
एकूण-	912-93			
आकार बिनशेती- जुडे किंवा विशेष	रूपये	पैसे		
आकर पाण्याबाबत-	५	५५		
एकूण-	५	५५		

गां. नं. क्र. ७ अ				गां. नं. क्र. १२												
वर्ष	जमीन कसणाऱ्याचे नांव	रीत	हंगाम	पिकारखालील क्षेत्रांचा तपशील									पडीत पिकास निरूपयोगी जमिनीचा तपशील		प्राणी पुरवठ्याचे साधन	शेरा
				मिश्र पिकांचे एकूण क्षेत्र			मिश्र पिकातील प्रत्येक पिकाचे क्षेत्र			अ मिश्र पिकांचे क्षेत्र			प्रकार	क्षेत्र		
				मि. मी. संकेतांक	जलसिंचित	अजलसिंचित	पिकाचे नांव	जलसिंचित	अजलसिंचित	पिकाचे नांव	जलसिंचित	अजलसिंचित				
१	२	३	४	५	६	७	८	९	१०	११	१२	१३	१४	१५	१६	
२००९ २०१०	<u>मधुसुदन अष्टावृषा देडे</u>	<u>खंड</u>		<u>१०६२</u>												

नक्कल फी

अस्सल प्रमाणे खरी नक्कल तयार ता.

13 MAY 2010

तलाठी एकठाई
हा. वि. नाशिक

नक्कल करिता
गां. नं. नं. ७, ७३, व १२

गांव एकलहरे
तालुका बार्शिव

भूमापन क्रमांक	हि.क्र.	धारणा प्रकार	गां. नं. क्र. ७	खाते क्रमांक -
3004 800+809+802			भोगवटदाराचे नाव मधुसुदन अशुक्ला देडे	कुळाचे नांव - खंड -
भू. का. क्रमांकांचे स्थानिक नाव	एकलहरे ४९		अनुबास जालमुकुंद लोसा	
लागवडी योग्य क्षेत्र	एकर गुंटे			
	इकर अर			
	चौरस मिटर			
जिरायत	972-93			इतर अधिकार - खिवासी विलखोरी
वागायत				90E2
भात शेती				
एकूण-	972-93			
पो. ख.				
वर्ग (अ)				
वर्ग (ब)				
एकूण-	972-93			
आकार विनशेती-	रूपये	पैसे		
जुडी किंवा विशेष	५	५५		
आकार पाण्याबाबत-				
एकूण-	५	५५		

गां. नं. क्र. ७ अ

गां. नं. क्र. १२

वर्ष	जमीन कसणाऱ्याचे नांव	रीत	हंगाम	पिकाखालील क्षेत्रांचा तपशिल									पडीत पिकास निरुपयोगी जमिनीचा तपशील		पानी पुरवठ्याचे साधन	शेरा	
				मिश्र पिकांचे एकूण क्षेत्र			मिश्र पिकातील प्रत्येक पिकाचे क्षेत्र			अ मिश्र पिकाचे क्षेत्र			प्रकार	क्षेत्र			
				मि. पी. संकेतांक	जलसिंचित	अजलसिंचित	पिकाचे नांव	जलसिंचित	अजलसिंचित	पिकाचे नांव	जलसिंचित	अजलसिंचित					
५	६	७	८	९	१०	११	१२	१३	१४	१५	१६	१७					
२००९	२५																
२०१०																	

नक्कल फी

अस्सल प्रमाणे खरी नक्कल तयार ता.

13 MAY 2010

तस्वीरी एकलहरे
डा. वि. बाधिक

नक्कल करिता
गां. न. नं. ७, ७अ, व १२

गांव एकलुहा
तालुका जगाडी

भूमापन क्रमांक	हि.क्र.	धारणा प्रकार	गां. नं. क्र. ७	खाते क्रमांक —	
300+800+801+802			भोगवटदाराचे नाव मधुसुदन अशुभदा देडे	कुळाचे नांव - खंड -	
पू. का. क्रमांकांचे स्थानिक नाव	प्लॉट नं. ५०		अनुष्ठापण लालसुकुंद लोखा		
लागवडी योग्य क्षेत्र	एकर	गुंटे			
	इंक्वट	आस			
	चौरस	मिटर			
जिरायत	-	१८२-१३	S	इतर अधिकार - शिवाजी विलंबोती १०६२	
बागायत	-	/			
भात शेती	-	/			
एकूण-		१८२-१३			
पो. ख.	-	/			
वर्ग (अ)	-	/			
वर्ग (ब)	-	/			
एकूण-		१८२-१३			
आकार बिनशेती- जुडी किंवा विशेष	-	रूपये			पैसे
आकार पाण्याबाबत-	-	५			५५
एकूण-		५	५५		

गां. नं. क्र. ७ अ				गां. नं. क्र. १२													
वर्ष	जमीन कसणाऱ्याचे नांव	रीत	हंगाम	पिकाखालील क्षेत्रांचा तपशिल									पडीत पिकास निरूपयोगी जमिनीचा तपशील		पाणी पुरवठ्याचे साधन	शेरा	
				मिश्र पिकांचे एकूण क्षेत्र			मिश्र पिकातील प्रत्येक पिकाचे क्षेत्र			अ मिश्र पिकाचे क्षेत्र			प्रकार	क्षेत्र			
				मि. पी. संकेतांक	जलसिंचित	अजलसिंचित	पिकाचे नांव	जलसिंचित	अजलसिंचित	पिकाचे नांव	जलसिंचित	अजलसिंचित					
१	२	३	४	५	६	७	८	९	१०	११	१२	१३	१४	१५	१६	१७	
२००२ २०१०			ख														

नक्कल फी

अस्सल प्रमाणे खरी नक्कल तयार ता.

13 MAY 2010

तलाठी एकलुहा
श. वि. बांधक

नक्कल करिता
गां. न. नं. ७, ७अ, व १२

गाव एकलवडे
तालुका वाराडिव

भूमापन क्रमांक	हि.क्र.	धारणा प्रकार	गां. नं. क्र. ७	खाते क्रमांक -
300+800+800+802			भोगवटदाराचे नाव मधुसुदन अशकृष्ण देडे	कुळाचे नांव - खंड -
पू. का. क्रमांकांचे स्थानिक नाव	प्लॉट नं. ५१		पुण्यास खालसुकुंद लोखा	
लागवडी योग्य क्षेत्र	एकर	गुटे		
	इकड	आर		
	चौरस	मिटर		
जिरायत	-	१८२-१३		इतर अधिकार - जिवाक्षी विनहोती
बागायत	-	/		१०६२
भात शेती	-	/		
एकूण-		१८२-१३		
पो. ख.	-	/		
वर्ग (अ)	-	/		
वर्ग (ब)	-	/		
एकूण-		१८२-१३		
आकार बिनशेती-	रूपये	पैसे		
जुडी किंवा विशेष -	५	५५		
आकार पाण्याबाबत-	/	/		
एकूण-	५	५५		

गां. नं. क्र. ७ अ				गां. नं. क्र. १२													
वर्ष	जमीन कसणाऱ्याचे नांव	रीत	हंगाम	पिकाखालील क्षेत्रांचा तपशिल									पडीत पिकास निरूपयोगी जमिनीचा तपशील		पानी पुरवठ्याचे साधन	शेरा	
				मिश्र पिकांचे एकूण क्षेत्र			मिश्र पिकातील प्रत्येक पिकाचे क्षेत्र			अ मिश्र पिकाचे क्षेत्र			प्रकार	क्षेत्र			
				मि. पी. संकेतांक	जलसिंचित	अजलसिंचित	पिकाचे नांव	जलसिंचित	अजलसिंचित	पिकाचे नांव	जलसिंचित	अजलसिंचित					
१	२	३	४	५	६	७	८	९	१०	११	१२	१३	१४	१५	१६	१७	
२००९	२०१०		ख														

नक्कल फी

अस्सल प्रमाणे खरी नक्कल तयार ता.

13 MAY 2010

तलाठी एकलवडे
डा. वि. नाथिण

Only

1.2 2010

SBI Life Insurance Co Ltd

RUPEES Nineteen thousand Six hundred
Twenty only

RS 19690/-

30489866605



भारतीय स्टेट बैंक
State Bank of India

(01469)-OLD AGRA ROAD, NASIK IFS Code: SBIN0001469
OLD AGRA ROAD,

Prefix: NASIK
0438200002 DIST:NASIK, MAHARASHTRA 422002

Shubh

For

RASMECC DISBURSMENT ACCOUNT

993133 4220020021 000423 11

Impression of the Life to be Assured, the "Additional Declaration" portion (please refer to Point 9) of this form must be duly completed in order for this form to be valid. If this is not done, no cover can be provided by SBI Life, even if any money (ies) have been paid towards procuring such insurance.

Is there a Joint Borrower to be insured for the same loan Yes No
Each Joint Borrower should fill a separate form and all forms should be attached together.

PROPOSER/MASTER POLICY HOLDER/LENDING INSTITUTION DETAILS:

Name: G B I Sourcing Branch Name: PANCHAVATI
Bank Code: 000 RACPC Code: 10518 Sourcing Branch Code: 6333 DSF Code:
Branch Address: PETH PHATA PANCHAVATI BR
City: NASHIK PIN:
State: MAH Country: INDIA
Telephone No. (with STD Code):

BORROWER/LIFE TO BE ASSURED DETAILS:

First Name: VILAS
Middle Name: GAMBHIR
Name: JAGTAP
Father's Name: GAMBHIR SHANKAR JAGTAP
Address 1: PARAS ENTERPRISES SIDHARTH NAGER
Address 2: EKLAKHAR GATE
City: NASEKROAD PIN:
State: MAHARASHTRA Country:
Telephone No. (with STD Code): 02532311903 Date of Birth: 25/4/75
Age: Years *Completed Age as on Membership Form Date

Age Proof (Please attach copy of Age Proof)

Birth Certificate School/College Certificate Baptism Certificate Domicile Certificate Defence Identity Card
 Driving License PAN Card P^r Statement Others (Please Specify):

Occupation: Employed Self Employed* Defence** Housewife Others (give details)*
*Please Submit Income Proof

Rank

SBI Life Insurance Co Ltd

INR RUPEES

Nineteen thousand Six hundred
Twenty only

Rs. 19690/-

30489866605



भारतीय स्टेट बैंक
State Bank of India

(01469)-OLD AGRA ROAD, NASIK. IFS Code: SBIN0001469
OLD AGRA ROAD,

Prefix: NASIK
0438200002 DIST:NASIK, MAHARASHTRA 422002

Shubhika

Ran

RASMECCC DISBURSMENT ACCOUNT

993133 422002002 000423 11

Thumb impression of the Life to be Assured, the "Additional Declaration" portion (please refer to Point 9) of this form must be duly completed in order for this form to be valid. If this is not done, no cover can be provided by SBI Life, even if any money (ies) have been paid towards procuring such insurance.

Is there a Joint Borrower to be insured for the same loan Yes No

If Yes each Joint Borrower should fill a separate form and all forms should be attached together.

PROPOSER/MASTER POLICY HOLDER/LENDING INSTITUTION DETAILS

Name:

S B I

Sourcing Branch Name:

PANCHAVATI

Bank Code:

000

RACPC Code:

10518

Sourcing Branch Code:

6333

OSF Code:

Branch Address:

PETH PHATA PANCHAVATI BR

City:

NASHIK

PIN:

State:

MAH

Country: INDIA

Telephone No. with STD Code:

BORROWER / LIFE TO BE ASSURED DETAILS

First Name:

VILAS

Middle Name:

GAMBHIR

Last Name:

JAGTAP

Index Name:

GAMBHIR SHANKAR JAGTAP

Address 1:

PARAS ENTERPRISES SIDHARTH NAGER

Address 2:

EKLAKHARE GATE

City:

NASHIKROAD

PIN:

State:

MAHARASHTRA

Country:

Telephone No. with STD Code:

02532811903

Date of Birth:

25/4/75

Age*

Years

*Completed Age as on Membership Form Date

Age Proof (Please attach copy of Age Proof)

Birth Certificate

School/College Certificate

Baptism Certificate

Domicile Certificate

Defense Identity Card

Valid Driving Licence

PAN Card

PF Statement

Others (Please Specify)

Occupation:

Employed

Self Employed*

Retiree**

Housewife

Others (give details)*

*Please Submit Income Proof

**Rank

Mr-Vilas Jagtap

म. म. म. म.
Mayur m more
8149427023

केवल आदाता के खाते में
A/c. Payee's Only

दिनांक Date 16 11 2011

Hemant Shiraji Sanap

₹ 134600/-

One lac thirty four thousand
only.

₹ 134600/-

31690573814



भारतीय स्टेट बैंक
State Bank of India

IFS Code: SBIN0001469

Prefix :
0438200003

(01469) - OLD AGRA ROAD, NASIK
OLD AGRA ROAD, NASIK
DIST. NASIK, MAHARASHTRA 422002

[Signature]
RASMEECC DISBURSEMENT ACCOUNT NO 2

⑈498686⑈ 422002002⑈ 000734⑈ 11

Hemant Shivaji Sanap

(BUILDER & DEVELOPERS)

Jamin Apartment, Bodhale Nagar Nashik-422101, Mob. No. 9225111777

POSSESSION LETTER

Mr. Vilas Jagtap

Nashik

Sub :- Possession of Row House No ANANYA A-1 Row Houses Pl. No. 47 to 52 NTPS Colony, Eklahara Nashik.

Ref :- Agreement of sale for Row House No A-1 registered under No. 04771 dated 05/05/2010

Dear Sir,

We are pleased to handover the vacant and peaceful possession of the said Row House up on the terms and conditioned mentioned in the Agreement for the sale of the Row House. This is without prejudice to the terms and conditions of the Agreement under reference.

Thanking you and assuring you of our best co-operation.

Yours faithfully,

For Hemant Shivaji Sanap

For Hemant Shivaji Sanap
(Hemant Shivaji Sanap)

Special Condition: - This Possession Letter Valid after Pay the remaining amt which receivable from SBI HSG. LOAN

We assure that, we will execute deed of apartment within 2 months after final payment.

ACKNOWLEDGEMENT

I confirm receiving the vacant, peaceful possession of Row House no. A-2 in the building named ANANYA Row Houses the Plot no. 47 to 52 sr. no. 399+400+401+402. I hereby declare that I have personally inspected the said Flat and have found the dimensions of the said Flat and amenities provided herein to be strictly in accordance with the agreement. I also confirm that the workmanship of the said Flats and the building are standard quality and that there is no work pending in the said unit.

Purchaser

Vilas Jagtap

(Vilas Jagtap)



ग्रामपंचायत एकलहरे

ग्रामपंचायत एकलहरे
ना. ज. ज्यो. पं. / ४६ / १९९४ / २०११
दिनांक - ०९/११/२०११

ता. जि. नाशिक


दि. 9 NOV 2011

इमारत बांधकामाचा वापर करणे बाबतचा दाखला पूर्ण/अपूर्ण

प्रति,
श्री. हेमंत शिवाजी साबप
गु.पो. एकलहरे ता. जि. नाशिक.

संदर्भ - [Blank]



HEMANT SHIVAJIRAO SANAP		RECEIPT
"Saket", Davkhar Wadi, Bear K.J. Mehata High School, Nashik Road, Nashik - 422 101 Off. : 1, Jamin Appt., Bodhale Nagar, Nashik-Pune Road, Nashik Ph : 2413765, 6450625, Fax : 0253-2491663		
No. 1109	Date: 22/3/2012	
Received with thanks from Mr./M/s. <u>Vilas Jagtap</u>		
a sum of Rs. <u>Six thousand rs. only.</u>		
by Cash/Draft/Cheque No. <u>Cash</u>	Date: <u>22/3/2012</u>	
Against Part/Full Payment of our Bill No.: <u>Ananya - (A)</u>		
Row House No. <u>1</u>	 For HEMANT SANAP	
Rs. <u>6,000/-</u>		

3. सिंगल फेज पुरवठा करणेस हरकत नाही.
4. सदरच्या पूर्ण केलेल्या इमारतीत ग्रामपंचायतीच्या पूर्व परवानगी शिवाय वापरामध्ये व बांधकामामध्ये बदल करू नये.

ग्रामपंचायत एकलहरे
ना. जि. नाशिक

स.पं. का. म.प. ३
सरपंच
ग्रामपंचायत एकलहरे
ता. जि. नाशिक.

maple 348000
leaves 142050 -

43.39%

