


गाव नमुना बारा-चातू

१	२	३	४	५	६	७	८	९	१०	११	१२	१३	१४	१५
	हे. आ.	हे. आ.	हे. आ. हे. आ.	हे. आ. हे. आ.	हे. आ. हे. आ.	हे. आ. हे. आ.	हे. आ. हे. आ.	हे. आ. हे. आ.	हे. आ. हे. आ.	हे. आ.	हे. आ.	हे. आ.		
२०/२१	का. आ. ०-२५	का. आ. ०-२५	का. आ. ०-२५	का. आ. ०-२५	का. आ. ०-२५	का. आ. ०-२५	का. आ. ०-२५	का. आ. ०-२५	का. आ. ०-२५	हे. आ. ०-२५	हे. आ. ०-२५	हे. आ. ०-२५		१
२१/२२	का. आ. ०-२५	का. आ. ०-२५	का. आ. ०-२५	का. आ. ०-२५	का. आ. ०-२५	का. आ. ०-२५	का. आ. ०-२५	का. आ. ०-२५	का. आ. ०-२५	हे. आ. ०-२५	हे. आ. ०-२५	हे. आ. ०-२५		२
२२/२३	का. आ. ०-२५	का. आ. ०-२५	का. आ. ०-२५	का. आ. ०-२५	का. आ. ०-२५	का. आ. ०-२५	का. आ. ०-२५	का. आ. ०-२५	का. आ. ०-२५	हे. आ. ०-२५	हे. आ. ०-२५	हे. आ. ०-२५		३
२३/२४	का. आ. ०-२५	का. आ. ०-२५	का. आ. ०-२५	का. आ. ०-२५	का. आ. ०-२५	का. आ. ०-२५	का. आ. ०-२५	का. आ. ०-२५	का. आ. ०-२५	हे. आ. ०-२५	हे. आ. ०-२५	हे. आ. ०-२५		४
२४/२५	का. आ. ०-२५	का. आ. ०-२५	का. आ. ०-२५	का. आ. ०-२५	का. आ. ०-२५	का. आ. ०-२५	का. आ. ०-२५	का. आ. ०-२५	का. आ. ०-२५	हे. आ. ०-२५	हे. आ. ०-२५	हे. आ. ०-२५		५
२५/२६	का. आ. ०-२५	का. आ. ०-२५	का. आ. ०-२५	का. आ. ०-२५	का. आ. ०-२५	का. आ. ०-२५	का. आ. ०-२५	का. आ. ०-२५	का. आ. ०-२५	हे. आ. ०-२५	हे. आ. ०-२५	हे. आ. ०-२५		६
२६/२७	का. आ. ०-२५	का. आ. ०-२५	का. आ. ०-२५	का. आ. ०-२५	का. आ. ०-२५	का. आ. ०-२५	का. आ. ०-२५	का. आ. ०-२५	का. आ. ०-२५	हे. आ. ०-२५	हे. आ. ०-२५	हे. आ. ०-२५		७
२७/२८	का. आ. ०-२५	का. आ. ०-२५	का. आ. ०-२५	का. आ. ०-२५	का. आ. ०-२५	का. आ. ०-२५	का. आ. ०-२५	का. आ. ०-२५	का. आ. ०-२५	हे. आ. ०-२५	हे. आ. ०-२५	हे. आ. ०-२५		८
२८/२९	का. आ. ०-२५	का. आ. ०-२५	का. आ. ०-२५	का. आ. ०-२५	का. आ. ०-२५	का. आ. ०-२५	का. आ. ०-२५	का. आ. ०-२५	का. आ. ०-२५	हे. आ. ०-२५	हे. आ. ०-२५	हे. आ. ०-२५		९



Form No. 10022/24 of 18-10-40.]

गाव नमुना सात

(अधिकार अभिलेख पत्रक)

[महाराष्ट्र जमीन महसूल अधिकार अभिलेख आणि नोंदवहा (संयोजन व सुस्थिती ठेवणे) नियम, १९७१ यातील नियम २४(१) अन्वये]

७१



सात

नक्कल करिता

गांव आडगाव

गां. नं. ७, ७अ, व १२

तालुका नांदेड

भूमापन क्रमांक/स्थानिक नाव	हि.क्र.	धारणा प्रकार	गां. नं. क्र. ७	खाते क्रमांक १२२-८	खंड
४९	-	रवा			
लागवडी योग्य क्षेत्र	एकर	गुठे			
जिरायत	हेक्टर	आर			
बागायत	चौरस	मिटर			
भात शती	०	५३			
एकूण-	०	५३			
पो. ख.	०	०१			
वर्ग (अ)	-	-			
वर्ग (ब)	-	-			
एकूण-	०	५४			
आकार बिनशेती-	रूपये	पैसे			
जुडी किंवा विशेष	१ = ०९	-			
आकार पाण्याबाबत-	-	-			
एकूण-	१ = ०९	-			

१) भोगवटदाराचे नाव

रामदास रवडु मते २५११

मधुकर रवडु मते

१) निजाबाई रामदास मते

२) दत्तत्रय रामदास मते

३) विमलबाप रामदास मते

४) व २ व ३ ठापाक ठाडजिलावाड २५११

श्रीमतीमालती श्रीगोराज हाडुकर

मते ०३९-६६ आकार ०-८१

४३८१

गां. नं. क्र. ७ अ

गां. नं. क्र. १२

वर्ष	जमीन कसणाऱ्याचे नांव	रीत हंगाम	पिकाखालील क्षेत्रांचा तपशिल				पडीत पिकास निरूपयोगी जमिनीचा तपशील		पणी पुरवठाचे स्थान					
			मिश्र पिकांचे एकूण क्षेत्र	मिश्र पिकातील प्रत्येक पिकाचे क्षेत्र	अ मिश्र पिकाचे क्षेत्र		पडीत पिकास निरूपयोगी जमिनीचा तपशील	पडीत पिकास निरूपयोगी जमिनीचा तपशील						
					ना. ना. ना. ना.	ना. ना. ना. ना.								
१	रु. र	३	६	७	८	९	१०	११	१२	१३	१४	१५	१६	१७
८९	रु. रु.	-	५	५	५	५	५	५	५	५	५	५	५	५
९०	रु. रु.	-	५	५	५	५	५	५	५	५	५	५	५	५
९१	रु. रु.	-	५	५	५	५	५	५	५	५	५	५	५	५
९२	रु. रु.	-	५	५	५	५	५	५	५	५	५	५	५	५

नक्कल फी

अस्सत्त्व प्रमाणे खरी नक्कल तयार ता. १२/११/१९९१

तलाठी

वर्ष	जमीन कसणाऱ्याचे नांव	रीत हंगाम	पिकाखालील क्षेत्रांचा तपशिल								पडीत पिकास निरूपयोगी जमिनीचा तपशील		एवढी पिकांसाठी लागणारी जमीन			
			मिश्र पिकांचे एकूण क्षेत्र		मिश्र पिकातील प्रत्येक पिकाचे क्षेत्र		अ मिश्र पिकाचे क्षेत्र		प्रकल्प	एवढी						
			पिकाचे क्षेत्र	प्रत्येक पिकाचे क्षेत्र	पिकाचे क्षेत्र	प्रत्येक पिकाचे क्षेत्र	पिकाचे क्षेत्र	प्रत्येक पिकाचे क्षेत्र								
१	२	३	४	५	६	७	८	९	१०	११	१२	१३	१४	१५	१६	१७
१३/१३	२३	—	—	साजरी मि उडी ३	उजव्यासिंचित	उजव्यासिंचित	पिकाचे नांव	उजव्यासिंचित	उजव्यासिंचित	पिकाचे नांव	उजव्यासिंचित	उजव्यासिंचित	प्रकल्प	एवढी	१६	१७
१४/१४	२३	—	—	साजरी मि उडी ३	उजव्यासिंचित	उजव्यासिंचित	पिकाचे नांव	उजव्यासिंचित	उजव्यासिंचित	पिकाचे नांव	उजव्यासिंचित	उजव्यासिंचित	प्रकल्प	एवढी	१६	१७
१५/१५	२३	—	—	—	उजव्यासिंचित	उजव्यासिंचित	पिकाचे नांव	उजव्यासिंचित	उजव्यासिंचित	पिकाचे नांव	उजव्यासिंचित	उजव्यासिंचित	प्रकल्प	एवढी	१६	१७
१६/१६	२३	—	—	—	उजव्यासिंचित	उजव्यासिंचित	पिकाचे नांव	उजव्यासिंचित	उजव्यासिंचित	पिकाचे नांव	उजव्यासिंचित	उजव्यासिंचित	प्रकल्प	एवढी	१६	१७
१७/१७	२३	—	—	—	उजव्यासिंचित	उजव्यासिंचित	पिकाचे नांव	उजव्यासिंचित	उजव्यासिंचित	पिकाचे नांव	उजव्यासिंचित	उजव्यासिंचित	प्रकल्प	एवढी	१६	१७
१८/१८	२३	—	—	—	उजव्यासिंचित	उजव्यासिंचित	पिकाचे नांव	उजव्यासिंचित	उजव्यासिंचित	पिकाचे नांव	उजव्यासिंचित	उजव्यासिंचित	प्रकल्प	एवढी	१६	१७
१९/१९	२३	—	—	—	उजव्यासिंचित	उजव्यासिंचित	पिकाचे नांव	उजव्यासिंचित	उजव्यासिंचित	पिकाचे नांव	उजव्यासिंचित	उजव्यासिंचित	प्रकल्प	एवढी	१६	१७

नक्कल फी

असल प्रमाणे खरी नक्कल तयार ता. १९ APR 2017/१९

सत्यादीकरण
सत्य नारिक.

303
आदिवासी

नक्कल कारिता

गांव तालुका
गां. नं. ७, ७३१, व १२

खाते क्रमांक १२२८
१२०३, ४५६०

कुळाचे नांव खंड

गां. नं. क्र. ७
भोगवटदाराचे नाव

१) ५५२ (२५११)

- १) मधुकर वेड मने
- २) जिकावाडि कु-रागशल मने.
- ३) कामण्य रागशल मने
- ४) विमल बाप रागशल मने
- ५) नं. २१ ३ अ. पा. उ ओई
- जिकावाडि (२५११)
- इशिली माकली श्रीगिरिज R.P.
- ०१५२ क्रि ०-३९-६६ भा. ० (२) (३३७)
- विशाळ पंझान बाळू R.P.
- क्रि ०३९-६६ भा. ०-८१ (२६०)

भू. का. क्रमांकाचे स्थानिक नाव	आ. प. गि. २०११	धारणा प्रकार
लागवडी योग्य क्षेत्र	एकर मुंटे	
	हेक्टर	आर
	चौसस	मिटर
जिरायत	[०-५३]	
बागायत	०-१४-३४	
भात शेती	०-१४-३४	
एकूण-	[०-५३]	
पो. ख.	-	
वग (अ)	००१	
वर्ग (ब)	०-१४-३४	
एकूण-	[०-५४]	
आकार बिनशेती-	रूपये पैसे	
जुडी किंवा विशेष	[१-१०५]	
आकर पाण्याबाबत-	०-२७	
एकूण-	[१०५]	

गां. नं. क्र. ७ अ ०-२७

गां. नं. क्र. १२

वर्ष	जमीन कसणाऱ्याचे नांव	रित हंगाम	पिकाखालील क्षेत्रांचा तपशिल			प्रदत्त पिकास निरूपयोगी जमिनीचा तपशील		एकर								
			मिश्र पिकांचे एकूण क्षेत्र	मिश्र पिकातील प्रत्येक पिकाचे क्षेत्र	अ मिश्र पिकांचे क्षेत्र	एकर	एकर									
१		३	५	६	७	८	९	१०	११	१२	१३	१४	१५	१६	१७	
१९९९/२०००																
२००१/२००१																

नक्कल फी () तसमाठी

अससत्र प्रमाणे खरी नक्कल तयार ता. १२०१

वर्ष	जमीन कसणाऱ्याचे नांव	रीत	हंगाम	पिकाखालील क्षेत्रांचा तपशिल									पडीत पिकास निरूपयोगी जमिनीचा तपशील		पणा पुरवठा संशोधन	शे
				मिश्र पिकांचे एकूण क्षेत्र			मिश्र पिकातील प्रत्येक पिकाचे क्षेत्र			अ मिश्र पिकाचे क्षेत्र			प्रकल	शुद्ध		
				वृक्षपिकांचे क्षेत्र	वृक्षपिकांचे क्षेत्र	वृक्षपिकांचे क्षेत्र	वृक्षपिकांचे क्षेत्र	वृक्षपिकांचे क्षेत्र	वृक्षपिकांचे क्षेत्र	वृक्षपिकांचे क्षेत्र	वृक्षपिकांचे क्षेत्र	वृक्षपिकांचे क्षेत्र				
५	६	७	८	९	१०	११	१२	१३	१४	१५	१६					
१	२	३	४	५	६	७	८	९	१०	११	१२	१३	१४	१५	१६	१७
२००१/२००२	शु															
२००२/२००३	शु															
२००३/२००४	शु															
२००४/२००५	शु															
२००५/२००६	शु															
२००६/२००७	शु															
२००७/२००८	शु															
२००८/२००९	शु															

नक्कल फी () असल प्रमाणे खरी नक्कल तयार ता. 19 APR/2017

Signature
Date

307

नक्कल करिता

गांव

गां. नं. ७, ७अ, व १२

तालुका

गां. नं. क्र. ७

खाते क्रमांक

७१

भोगवटदाराचे नाव

विशाल चंद्रकांत वडकर

8558

कुळाचे नांव

खंड

जिरायत

0-35-86

बागायत

₹

भात शेती

₹

एकूण-

0-35-86

पो.ख.

व. (अ)

वर्ग (ब)

एकूण-

0-35-86

आकार बिनशेती-

रुपये 0-13

जुडी किंवा विशेष -

₹

आकर पाण्याबाबत-

एकूण-

0-12

गां. नं. क्र. ७ अ

गां. नं. क्र. १२

वर्ष	जमीन कसणाऱ्याचे नांव	रीत हंगाम	पिकाखालील क्षेत्रांचा तपशील				पडोत पिकास निकाशयोगी जमिनीचा तपशील	पानी पुरवठ्याचे माहेत								
			मिश्र पिकांचे एकूण क्षेत्र		अ मिश्र पिकांचे क्षेत्र											
			मिश्र प्रत्येक पिकाचे क्षेत्र	पिकातील क्षेत्र	पिकाचे क्षेत्र	पिकाचे क्षेत्र										
१	२	३	४	५	६	७	८	९	१०	११	१२	१३	१४	१५	१६	१७
2007/2008	२	३	४	५	६	७	८	९	१०	११	१२	१३	१४	१५	१६	१७
2008/2009	२	३	४	५	६	७	८	९	१०	११	१२	१३	१४	१५	१६	१७

नक्कल फी

अस्सल प्रमाणे खरी नक्कल तयार ता.

19 APR 2012

सु. आंबे
उपमहानिरीक्षण
स. नि. मा. शिक्षक.

गाव नमुना सात (अधिकार अभिलेख पत्रक)

[महाराष्ट्र जमीन महसूल अधिकार अभिलेख आणि नोंदवहा (तयार करणे व सुस्थितीत ठेवणे) नियम, १९७१ यातील नियम ३, ५, ६ आणि ७]

गाव आडगाव

तालुका मोरोड

भूमापन क्रमांक ४९

भूमापन क्रमांकाचा उपविभाग ब. भा. का. १

शेताचे स्थानिक नाव —

खाते क्रमांक —

भोगवटदाराचे नाव विशाल चंद्रकांत ठाकूर

९९९४

खंड पैसे

लागवडी योग्य क्षेत्र —

हेक्टर ०-३९-६६

एकूण ०-३९-६६

१। टखराब लागवडी योग्य नसलेले) -

वर्ग (अ) ०-००-००

वर्ग (ब) ०-००-००

एकूण ०-००-००

आकारणी ०-००-००

जुडी किंवा विशेष आकारणी ०-००-००

सीमा आणि भूमापन चिन्हे —

गाव नमुना बारा (पिकांची नोंदवही)

[महाराष्ट्र जमीन महसूल अधिकार अभिलेख आणि नोंदवहा (तयार करणे व सुस्थितीत ठेवणे) नियम, १९७१ यातील नियम २९]

वर्ष	जमीन करणाराचे नाव	हंगाम	पिकाखालील क्षेत्रांचा तपशील						लागवडीसाठी उपलब्ध नसलेली जमीन	शेरा						
			मिश्र पिकाखालील क्षेत्र		निर्भळ पिकाखालील क्षेत्र		एकूण	हे.आ.								
			घटक पिके व प्रत्येका खालील क्षेत्र	एकूण	एकूण	एकूण										
१	२	३	४	५	६	७	८	९	१०	११	१२	१३	१४	१५	१६	
२०१०/२०११	कु	कु	कु	कु	कु	कु	कु	कु	कु	कु	कु	कु	कु	कु	कु	कु
२०११/२०१२	कु	कु	कु	कु	कु	कु	कु	कु	कु	कु	कु	कु	कु	कु	कु	कु
२०१२/२०१३	कु	कु	कु	कु	कु	कु	कु	कु	कु	कु	कु	कु	कु	कु	कु	कु

अस्तित्वात जमीन महसूल तयार

तारीख: १७/०३/२०१२

<p>मी/वीणा वाकर</p>	<p>व्यवसायिक अधिस्वामी स्थान</p>	<p>मि/माधविकि वाकर</p>	<p>वारी</p>
<p>२३८७</p>	<p>लवठी नामिका ३१.२६६ इकाई स्वदेशी बाजूस H.R. दाखल केलेली जमीन क्षेत्र ०-५५ बाजूस क.से. १:०६ या जमीनीपैकी क्षेत्र ०-३६-६६ H.R. आर इतकी जमीन निदेशीचे शाही वापरण्याची हक्कासह विकल्पाने वीमणी माडती जोडांश बांधून यांनी उ.र. ३,५०,००१- रोजी इगे मधुकर रत्नकु मारे, वीमणी जिमावई अ रामदास मारे, दत्तात्रेय रामदासमारे</p>	<p>२० नं ४६ से. एकुण एकपक</p>	<p>उत्तरेकीया वाकरा पालिके नामिका ०२२ वाकर १९६५/६६ न ११-५१</p>

(मी/पव)

<p>२३८७</p>	<p>निमत वाप रामदास मारे यांचे पातुन कायम फरोक्त स्वदेशी खेतती मारे जमीन विक्री करार याचे स्वामे आठ एकरावा आत असून जमीन विक्री होताना कोल्कमी कारेत ताकी प्रवेशीरतताची, नकका उजर कोल्कमी मारे</p>	<p>१० मी १६ से. एकुण एकपक</p>	<p>वारी</p>
<p>२३८७</p>	<p>१० मी १६ से. एकुण एकपक</p>	<p>१० मी १६ से. एकुण एकपक</p>	<p>वारी</p>

अस्तित् प्रमाणी नककाठ लवठी
ता.:- 5 MAR 2012

मी/मि आडगांव
वा.मि. नाशिक

२३८७

हक्काचे पत्रक नं. ६

मौजे आडगाव
तालुका महाराष्ट्रिक

नोंदीचा अनुक्रम नंबर	हक्काचा प्रकार	फेरफार झालेले सर्वे नंबर आणि पोट हिस्से	तपासणी अंमलदाराची सही किंवा शेरा
(2280)	दि ०२०/०१/२००६ चे ११ (अ) व घट्टपत्राचे (अ) १३३ स दाखल कोलेबा मीळकारिचे - व्यालेदार माणसी चंद्रकांत ठाकुर ध्या दि ० १५/०३/०३ रोजी न्यायीक क्षेत्र मथळ सा. १०८५ अन्व त्यांना वारस घुलवण घुळीर, क पलीर ले जेके प्रमाणे वारसाचे नांव आम्हाला आम्हारास ठाकुर ३० विवाह चंद्रकांत ठाकुर ३० अठरादा चंद्रकांत ठाकुर २४ आजादी चंद्रकांत ठाकुर ३२ वरील प्रमाणे मथळी वारस असून मथळ माणसी चंद्रकांत ठाकुर यांना दि २५/०३/०३ रोजी दण आधीदरममस घट्टपत्र लिहून घेऊन कर्ज एमधील मीळकार घुलवण विवाह चंद्रकांत ठाकुर ध्याला देणेबाबत इच्छा पत्रक कोलेबा कसबा मीळकारिचे नाचे नांव दाखल केले आहे. (नोंद अर्ज घट्टपत्राबाबत व नोंदरी घट्टपत्राचे)	०१२५ ४३ फे. ३३०/३३६६ (एक एक भाग) मथळी नाल पती घुलवण घुलवण घुलवण ३०२६/३६६२ सा. १६६ अनेकरी ०६६३ दि. १६/०३/०३ २०५३/०० न्यायीक विभागात मौळीकारि ठाकुर ठाकुर अप्री ०६ वारसाची नावे वर्ज घट्टपत्र वारसाची नावे मौळीकारि ठाकुर चंद्रकांत ५१२५ दि. १३/०३/०३ ठोकुर नाचे नांव दाखल करावे असव ठाकुर प्रमाणे नांव दाखल करे दि. १४/०३/०६ ३६६६ १०८५ आ. १०१०	नं. २५ ठोकुर घट्टपत्र प्रमाणित वारस नोंदवही वरील वारसाची नावे दाखल करणेबाबत प्रमाणित ३६६६ १३/०३/०६ अ. अ. आज मासबाबती

नक्कल तयार तारीख २९ APR २००७ २००

आडगाव, ता. पि. नरिक

हक्काचे पत्रक गा.नं. ६

मोजे आडगांव
तालुका वाशिक

नोंदीचा अनुक्रम नंबर	हक्काचा प्रकार	फेरफार झालेले सर्वे नंबर आणि पोट हिस्से	तपासणी अंमलदाराची सही किंवा शेर
5882	हि. 6/9/2006 ईप (वारस) के. यशुबाबाई गणपत मने हया हि. 201408 रोजी मयत झाल्या असुन त्यांना वारस न्यालिय प्रमाणे आरु. पारसाचे नांव रात्री रुजा गणपत मने. 52 सुलगा 2) जाल्याबाई बाबुगव दिळे 68 सुलगी 3) गंगुबाई बंदरभाय दिळे 56 सुलगी 4) सत्यशामाबाई कप रु दिळे 58 सुलगी मयतस्य वरिष्ठप्रमाणे काव्य आहे. तसेच मयताची वारस सुमगी नामे के कुव्याबाई गणपत मने हयाही दि 22/9/90 परीने मयत झाल्या असुन त्या अविवाहित असल्याने त्यांनाही वरिष्ठप्रमाणे वारस आहेत. शक्य भयताचे नांव कमी करून वरील वारसांची जसवे दाखल करणेसाठी नोंद कोळी असो. नोंद अत्र. प्रतीगापत्र व व्हायकु दाखल्यावरिभ.	घाट क्र. 83 80 85 कुठला माग	
	सिद्धर - नोंद गिजाबाबूर प्रभावित आहे		

नक्कल तयार तारीख

43 JAN / 2008


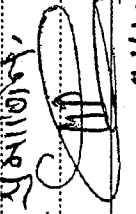
आडगांव, ता. वा. नि. नारिक

फेरफारांची नोंदवही (फेरफार पत्रक)

म. गा. व. म. 78816 27
R. V. 8m


महाराष्ट्र जमीन महसूल अधिकारी अभिलेख आणि नोंदवहा (तयार करणे व सुस्थितीत ठेवणे) नियम, १९७१ यातील नियम १०]

गाव : **आडगांव** तालुका **नारिक** जिल्हा : **ठाणे**

नोंदीचा अनुक्रमांक व दिनांक	संपादन केलेल्या अधिकाराचे स्वरूप	परिणाम झालेले भूमापन व उपविभाग क्रमांक	चाचणी अधिकाऱ्याची आघाडारी किंवा शेरा
94E33	11-20-08-2012 (खरीद) नईम जिंदकान ग्रामपंच लि. 144 मनाबळ सामक्यात करण काठकार यानी बापुस भावण काठकारा भिठकान ही विराय चंद्रकान दीकर याने प्राप्त के. नं. 22600,000=00 दिनांक 20-8-2012 रोजी घाटी धावती मस. घाटीकान मसुदामेव-2 नारिक रकम 500 रु. 0825/2012 दि. 20-8-2012 रोजी नारिक मसुदामेव नई मस व घाटीकान स. नवमलवान	88/ब मस 8-38-66 पुणे. पुणे. भावण	ना. व. म. अ. म. डी. पु. पाटील रकरे दि. व. न. लि. मकारे व. र. म. पु. भा. लि.  28/5/12 म. म. लि. म. म. लि. म. म. लि. म. म. लि.
94E33	11-20-8-2012 (खरीद) नईम जिंदकान प्रा. लि. 144 मनाबळ जी सामक्या करण काठकार यानी बापुस भावण काठकारा भिठकान ही घाटीकान मसुदामेव-2 नारिक रकम 500 रु. 0825/2012 दि. 20-8-2012 रोजी घाटीकान मसुदामेव नई मस व घाटीकान स. नवमलवान	94E33 मस 8-38-66 पुणे. पुणे. भावण	ना. व. म. अ. म. डी. पु. पाटील रकरे दि. व. न. लि. मकारे व. र. म. पु. भा. लि.  28/5/12 म. म. लि. म. म. लि.

अस्सल प्रामाणी नक्कल तयार

ता. : 20 JUN 2012


तलाठी - आडगांव
म. म. लि. म. म. लि.