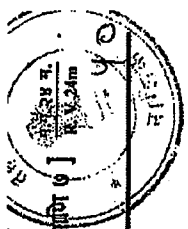


गाव नमुना सात (अधिकार अभिलेख पत्रक)

[महाराष्ट्र जमीन महसूल अधिकार अभिलेख आणि नोंदवह्या (तयार करणे व सुस्थितीत ठेवणे) नियम, १९७१ यातील नियम ३, ५, ६ आणि ७]



शुभारण क्रमांक ४५	शुभारण क्रमांक/व्यक्तिभाग आडावणी-११	शुभारण पध्दती १५	खोले क्रमांक १२६४
शेताचे स्थानिक नाव	भोगवटदाराचे नाव १) आडावणी आरुजी मते २) हरि आरुजी मते ३) बाळ आरुजी मते ४) ताळुवाई आरुजी मते अनं धुचे अपांक-आई ताळुवाई इतर अधिकार आरुजी मते हिस ०-०१ मा-०२०३ १२७६ १००५५ १८१३ १		
लागवडी योग्य क्षेत्र	हेक्टर	आर	कुळाचे नांव खंड
.....	०-१७		पैसे
.....	०-१७		
.....			
पोडखराब लागवडी योग्य (सलले)-			
वर्ग (अ)			
वर्ग (ब)			
एकूण ..	०-१७		
आकारणी	पैसे		
.....	०-३३		
जुडी किंवा विशेष आकारणी	०-३३		

सीमा आणि भूमापन चिन्हे

गाव नमुना बारा (पिकांची नोंदवही)

[महाराष्ट्र जमीन महसूल अधिकार अभिलेख आणि नोंदवह्या (तयार करणे व सुस्थितीत ठेवणे) नियम, १९७१ यातील नियम २९]

वर्ष	जमीन करणाराचे नाव	हंगाम	पिकाखालील शेताचा तपशील						लागवडीसाठी उपलब्ध नसलेली जमीन	शेता					
			निम्न पिकाखालील क्षेत्र		निम्न पिकाखालील क्षेत्र		एकूण	हे.आ.							
			घटक पिके व प्रत्येका खालील क्षेत्र	घटक पिके व प्रत्येका खालील क्षेत्र	घटक पिके व प्रत्येका खालील क्षेत्र	घटक पिके व प्रत्येका खालील क्षेत्र									
१		४	५	६	७	८	९	१०	११	१२	१३	१४	१५	१६	
२००९		३	४	५	६	७	८	९	१०	११	१२	१३	१४	१५	१६
२०१०															
२०१०															

२०१०/११

वर्ष	जमीन कसणाऱ्याचे नांव	रीत हंगाम	पिकाखालील क्षेत्रांचा तपशिल						पडीत पिकास निरूपयोगी जमिनीचा तपशील	पणा पुरवणे संस्थान							
			मिश्र पिकांचे एकूण क्षेत्र		मिश्र पिकातील प्रत्येक पिकाचे क्षेत्र		अ मिश्र पिकाचे क्षेत्र										
			वारीसिंचित	अवनासिंचित	विकाचे नांव	वारीसिंचित	अवनासिंचित	विकाचे नांव			वारीसिंचित	अवनासिंचित					
१	२	३	४	५	६	७	८	९	१०	११	१२	१३	१४	१५	१६	१७	
१०/१०	१०/१०	१०/१०	१०/१०	१०/१०	१०/१०	१०/१०	१०/१०	१०/१०	१०/१०	१०/१०	१०/१०	१०/१०	१०/१०	१०/१०	१०/१०	१०/१०	१०/१०
१०/१०	१०/१०	१०/१०	१०/१०	१०/१०	१०/१०	१०/१०	१०/१०	१०/१०	१०/१०	१०/१०	१०/१०	१०/१०	१०/१०	१०/१०	१०/१०	१०/१०	१०/१०
१०/१०	१०/१०	१०/१०	१०/१०	१०/१०	१०/१०	१०/१०	१०/१०	१०/१०	१०/१०	१०/१०	१०/१०	१०/१०	१०/१०	१०/१०	१०/१०	१०/१०	१०/१०
१०/१०	१०/१०	१०/१०	१०/१०	१०/१०	१०/१०	१०/१०	१०/१०	१०/१०	१०/१०	१०/१०	१०/१०	१०/१०	१०/१०	१०/१०	१०/१०	१०/१०	१०/१०
१०/१०	१०/१०	१०/१०	१०/१०	१०/१०	१०/१०	१०/१०	१०/१०	१०/१०	१०/१०	१०/१०	१०/१०	१०/१०	१०/१०	१०/१०	१०/१०	१०/१०	१०/१०

नक्कल फी
 अस्सल प्रमाणे खरी नक्कल तयार ता. २५ OCT 2011 / २०११

तसली दाखल
 ता. जि. सांशिक

भूमापन क्रमांक	हि.क्र.	धारणा प्रकार	गां. नं. क्र. ७
४५	अ/क/२५१/		
भू.का. क्रमांकाचे स्थानिक नाव			
लागवडी योग्य क्षेत्र	एकर - गुठे		
	हेक्टर		
	चौसर		
जिरायत	०-१७		
बागायत			
भात शेती	०-१७		
एकूण-			
पो.ख.			
वर्ग (अ)			
वर्ग (ब)			
एकूण-			
आकार बिनशेती-	रुपये		
जुडी किंवा विशेष	०-३३		
आकार पाण्याबाबत-			
एकूण-	०-३३		

भोगवटदाराचे नाव

- १) मल्हारी भागुमी मने
- २) इरि भागुमी मने
- ३) बाळु भागुमी मने
- ४) तान्दुबाई भागुमी मने
- ५) मठा ४ ७ भागुमी मने
- ६) तान्दुबाई भागुमी मने
- ७) कोठे ००२ आकर ००३
- ८) सौ. संजिवनी इरिमाड चौबरी
- ९) सौ. वादशेजा रमेश अकार
- १०) सौ. श्यामेशी ०१५ अ ०३३
- ११) आभाकाने नुराव कामकर
- १२) श्याम ०-१५

कुळाचे नांव खंड

इतर अधिकार

आडागाव वि. का. से. सो. चे दिक्के. र. रु. १००००००
 २६/१२/२००० मन्थरी आडगाव भोगवट
 १५/००००-२०/१५/२००० इतिहासिक
 (१) ६५६
 [वालय - चडकण अ-कुंभारफ ५५६]
 (२) ९९५
 गोहावरी अर्बने का आप बँक जि. नाशिक
 डि. नक २२,५०,०००-१५/११/०६ योअरे
 अ०६६०० शिवांगरे कुण्डा संजिवनी
 न्यायिकी अंमाली ६. (१०५५)

वर्ष	जमीन कसणाऱ्याचे नांव	रीत हंगाम	पिकाखालील क्षेत्रांचा तपशिल				गां. नं. क्र. १२		पणतप पालक मंडळ								
			मिश्र पिकाचे एकूण क्षेत्र	मिश्र पिकातील प्रत्येक पिकाचे क्षेत्र	अ मिश्र पिकाचे क्षेत्र	पडीत पिकास निरूपयोगी जमिनीचा तपशील	पणतप पालक मंडळ	वर्ष									
			५	६	७	८				९	१०	११	१२	१३	१४	१५	१६
१	२	३	४	५	६	७	८	९	१०	११	१२	१३	१४	१५	१६	१७	१८
१९९९/२०००	कु	→	कु	कु	कु	कु	कु	कु	कु	कु	कु	कु	कु	कु	कु	कु	कु
२०००/२००१	कु	→	कु	कु	कु	कु	कु	कु	कु	कु	कु	कु	कु	कु	कु	कु	कु
२००१/२००२	कु	→	कु	कु	कु	कु	कु	कु	कु	कु	कु	कु	कु	कु	कु	कु	कु

नक्कल फी

असल प्रमाणे खरी नक्कल तयार जा.

१/२६१

तलाठी
 तलाठी-आडगाव
 ता. जि. नाशिक

(मो/१६१)

वर्ष	जमीन कसणाऱ्याचे नांव	रीत हंगाम	पिकाखालील क्षेत्रांचा तपशिल								पडीत पिकास निरूपयोगी जमिनीचा तपशील		पानी पुरवठाचे साधन	श्री			
			मिश्र पिकांचे एकूण क्षेत्र		मिश्र पिकातील प्रत्येक पिकाचे क्षेत्र		अ मिश्र पिकाचे क्षेत्र		प्रकार	क्षेत्र							
			अन्नसिंचित	अन्नसिंचित	पिकाचे नांव	प्रत्येक पिकाचे क्षेत्र	अन्नसिंचित	अन्नसिंचित									
१	२	३	४	५	६	७	८	९	१०	११	१२	१३	१४	१५	१६	१७	
२००२ २००३	३	४	५	६	७	८	९	१०	११	१२	१३	१४	१५	१६	१७	१८	१९
२००३ २००४	३	४	५	६	७	८	९	१०	११	१२	१३	१४	१५	१६	१७	१८	१९
२००४ २००५	३	४	५	६	७	८	९	१०	११	१२	१३	१४	१५	१६	१७	१८	१९
२००५ २००६	३	४	५	६	७	८	९	१०	११	१२	१३	१४	१५	१६	१७	१८	१९
२००६ २००७	३	४	५	६	७	८	९	१०	११	१२	१३	१४	१५	१६	१७	१८	१९
२००७ २००८	३	४	५	६	७	८	९	१०	११	१२	१३	१४	१५	१६	१७	१८	१९
२००८ २००९	३	४	५	६	७	८	९	१०	११	१२	१३	१४	१५	१६	१७	१८	१९

नक्कल फी

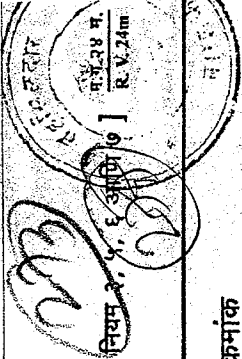
असल प्रमाणे खरी नक्कल तयार ता.

25/OCT/2008

तालुका कार्यालय
ता.जि. नाशिक

[महाराष्ट्र जमीन महसूल अधिकार अभिलेख आणि नोंदवह्या (तयार करणे व सुस्थितीत ठेवणे) नियम, १९७१ यातील नियम २१]

गाव नमुना सात (अधिकार अभिलेख पत्रक) मध्ये
आठमाव तालुका नर्सिकारिक



भूमापन क्रमांक	भूमापन क्रमांकाचा उपविभाग	भूधारणा पध्दती
४५	आठमाव	रवा
शेताचे स्थानिक नाव		
लागवडी योग्य क्षेत्र	हेक्टर	आर
.....	०-१७	
.....		
.....		
.....	एकूण ..	०-१७
पोटखराब लागवडी योग्य मसलेले)-		
वर्ग (अ)		
वर्ग (ब)		
एकूण ..		०-१७
आकारणी	रुपये	पैसे
.....	०-३३	०-३३
जुडी किंवा विशेष आकारणी		
.....		

१) भोगवटदाराचे नाव
 १) ३२६४ ३८१४
 २) मल्लहारी आगुजी मते
 ३) हरि आगुजी मते
 ४) बाळू आगुजी मते
 ५) तालुबाई आगुजी मते
 आनंदूचे अपांक.आई तालुबाई इतर अधिकार
 आगुजी मते क्रम ०-०२, आ-०३०३
 १८१९

शामकांत केशव कोतकर
 क्रम ०-१५ १०३२१

खते क्रमांक १२६४
 कुळाचे नांव रु. पैसे
 खंड

३६११ १८१९ १
 ८३७६ १००५५ टुकडा
 आडवांव वि. का. से स सोडि
 १०००००/- २६१२१२०००
 मल्लहारी आगुजी मते करित
 बी.दा., ५००००/- २७१२२१२०
 हरी करी

सीमा आणि भूमापन चिन्हे

गाव नमुना बारा (पिकांची नोंदवही)


[महाराष्ट्र जमीन महसूल अधिकार अभिलेख आणि नोंदवह्या (तयार करणे व सुस्थितीत ठेवणे) नियम, १९७१ यातील नियम २१]

वर्ष	जमीन करणाराचे नाव	हंगाम	पिकाखालील क्षेत्रांचा तपशील						लागवडीसाठी उपलब्ध नसलेली जमीन	शेरा					
			मिश्र पिकाखालील क्षेत्र		निर्मळ पिकाखालील क्षेत्र										
			घटक पिके व प्रत्येका खालील क्षेत्र	ए	२	३	४	५							
१		३	४	५	६	७	८	९	१०	११	१२	१३	१४	१५	१६
२००९			हे.आ. हे.आ.	हे.आ. हे.आ.	हे.आ. हे.आ.	हे.आ. हे.आ.	हे.आ. हे.आ.	हे.आ. हे.आ.	हे.आ. हे.आ.	हे.आ. हे.आ.	हे.आ. हे.आ.	हे.आ. हे.आ.	हे.आ. हे.आ.	हे.आ. हे.आ.	धरे-२
२०१०			५/३१	०-१५											धरे-२

अस्तिक जमीन नोंदवह्या तयार

ता.:- 25/OCT/2011

ता.जि. शाशक



1 दिनांक 9/1/2022 (वा.प.प.प.) आदेश

अनुसंधान साधना के आदेशों के अन्तर्गत

दिनांक 9/1/2022 को अंतिम रूप से
नया अनुसंधान के अन्तर्गत

अनुसंधान के अन्तर्गत
अनुसंधान के अन्तर्गत
अनुसंधान के अन्तर्गत
अनुसंधान के अन्तर्गत
अनुसंधान के अन्तर्गत

अनुसंधान के अन्तर्गत
अनुसंधान के अन्तर्गत

अनुसंधान के अन्तर्गत
अनुसंधान के अन्तर्गत
अनुसंधान के अन्तर्गत

33/1
अनुसंधान
अनुसंधान

अनुसंधान
अनुसंधान
अनुसंधान
अनुसंधान
अनुसंधान

हक्काचे पत्रक गा.नं. ६

मौजे आडगाव
 तालुका नाशिक

(439)

नोंदीचा अनुक्रम नंबर	हक्काचा प्रकार	फारदार नाले सर्व नंबर आणि मोट हिस्सा	तपसणी आमलदारानी घेही रिक्या शे
----------------------	----------------	--------------------------------------	--------------------------------

398	<p>साहित्य 248100 इय. उपरेचिनि बाळकृष्ण कावड केळेची जमीन क्षेत्र H.R भाडार रु.चे या जमिनीपैकी रु.चे कुडकिले H.R 0-33 आर शे. मिळकत ज्यो. शेजोकिनी बरिआरु चौधरी व सौ. न्याकशिजा रमेश खेदार शेणी बरु. 80,000/- शेणी फेजा देवराय मने. मल्हारी जागुकी मने, इशे जागुकी मने. बाळु जागुकी मने, सुमेली लाडुबाई जागुकी मने मोन पायुण कायम बरोक खेदरी छकी भके खेदरी खेपार शेखरी अकन, खेदरी देवा, मोन खाले आठ एकरच्या ज्ञान आहे. जमिनि नाशिक ना समुद छथे इशे कि आहे उपरेचिणाच्या नळकें पले जेस.</p> <p style="text-align: right;"><u>Sher</u> मलाबी.</p>	<p>ग नं ६५५ हक्काचे भाग</p>	<p>उपरेचिणा नरिमी ३३३ मोठक ४०८ २०१११० मंडळ हादिकारी भाग अडियागी</p>
-----	--	--	---

नक्कल तयार तारीख 25 OCT 2018
 तलाठी-अडगाव
 ता. जि. नाशिक

हक्काचे पत्रक गा.नं. ६

सौजे आडगाव
तालुका नाशिक

(499)

नोंदीचा अनुक्रम नंबर	हक्काचा प्रकार	करदार जालेली सर्व मालमाली पोहोचिली आहे कि नाही	तपासणी आलेल्या सहाय्या सहाय्या
90329	150231012002 इ॥ (2025) 9133 स	912 क	ना. 2023
	612x16 मीळकल सान्जिवनी हरिभाऊ चौधरी,	804 प	डॉ. वरुण
	चारुशील नमोशा कोठार यांचे जमिनी	0-94	व्यापार
	मुधुपार योगेश बाळकृष्ण शिरापुरे	एकमूळ	पु. भा. भा.
	यांनी मोबायल नरु 2400000 मालाई.	804	21.8.24
	21012002 सोनी वामकाल केडिया कोमकर		2018108
	यांनी फ्लोका थरुदीन हील झाले.		म. 20.
	थरुदी देणार यांचे काय 212 क 04		2101.
	18) 212416 झाडे नोंद करी व थरुदी		मासमास
	यांना जमिनी वरील		
	8722116 पुंभापे जमिनी 212412 नं.		

नक्कल तयार तारीख **25 OCT 2019**

तपासणी- जमिनी
ता. नि. नाशिक

