

गाव नमुना सात (अधिकार अभिलेख पत्रक)

[महाराष्ट्र जमीन महसूल अधिकार अभिलेख आणि नोंदवहा (तयार करणे व सुस्थितीत ठेवणे) नियम, १९७१ यातील नियम ३, ५, ६ आणि ७]

१५/५/२०१७
R. V. Jadhav

गाव आडगाव तालुका नरसिपूर

भूमापन क्रमांक ५४	भूमापन क्रमांक उपविभाग आगवणी	भूधारणा पध्दती श्वा	खाते क्रमांक १२८४
शेताचे स्थाविक नाव			कुळाचे नांव रु. खंड कैसे
लागवडी योग्य क्षेत्र	हेक्टर	आर	
.....	०-१७		
.....			
.....			
एकूण ..	०-१७		
देखराब लागवडी योग्य नसलेले)-			
वर्ग (अ)			
वर्ग (ब)			
एकूण ..	०-१७	कैसे	
आकारणी		०-३३	
पुढी किंवा विशेष आकारणी		०-३३	

भोगवटदाराचे नाव

७ ५२१ २८५२ १००५३
श्रीमकांत केशव कोतकर
न/न जिडकान प्रा.नि. न/न श्री.रा.रा.५
श्रीमकांत केशव कोतकर (१४५९)

इतर अधिकार ७ सुकडा १०९५७

सीना आणि भूमापन चिन्हे

गाव नमुना बारा (पिकांची नोंदवही)

[महाराष्ट्र जमीन महसूल अधिकार अभिलेख आणि नोंदवहा (तयार करणे व सुस्थितीत ठेवणे) नियम, १९७१ यातील नियम २९]


वर्ष	जमीन करणाराचे नाव	हंगाम	पिकाखालील क्षेत्रांचा तपशील						लागवडीसाठी उपलब्ध नसलेली जमीन	शेरा					
			मिश्र पिकाखालील क्षेत्र		निर्भळ पिकाखालील क्षेत्र		उपलब्ध नसलेली जमीन	शेरा							
			घटक पिके व प्रत्येका खालील क्षेत्र	एकूण	एकूण	एकूण									
१	?	३	४	५	६	७	८	९	१०	११	१२	१३	१४	१५	१६
२००९															
२०१०															
२०१०															
२०११															

अस्सल जमीन नमुनेकर तयार
ता. २४ MAY २०१७

सहाय्यक अधिकारी

गाव नमुना बारा - खालू

१	२	३	४	५	६	७	८	९	१०	११	१२	१३	१४	१५	१६
			हे. आ.	हे. आ.	हे. आ. हे. आ.	हे. आ. हे. आ.	हे. आ.	हे. आ.	हे. आ.	हे. आ.	हे. आ.	हे. आ.			
६०/६१			हे. आ.	वाजरी ०-१२	वाजरी ०-१२	वाजरी ०-१२	वाजरी ०-१२	३	हे. आ.	हे. आ.				३	
६१/६२			हे. आ.	वाजरी ०-५	वाजरी ०-५	वाजरी ०-५	वाजरी ०-५	५	हे. आ.	हे. आ.				६२	
६२/६३			हे. आ.	वाजरी ०-५	वाजरी ०-५	वाजरी ०-५	वाजरी ०-५	५	हे. आ.	हे. आ.				६३	
६४/६५			हे. आ.	वाजरी ०-३	वाजरी ०-३	वाजरी ०-३	वाजरी ०-३	३	हे. आ.	हे. आ.				६४	
६५/६६			हे. आ.	वाजरी ०-३	वाजरी ०-३	वाजरी ०-३	वाजरी ०-३	३	हे. आ.	हे. आ.				६५	
६६/६७			हे. आ.	वाजरी ०-३	वाजरी ०-३	वाजरी ०-३	वाजरी ०-३	३	हे. आ.	हे. आ.				६६	
६७/६८			हे. आ.	वाजरी ०-३	वाजरी ०-३	वाजरी ०-३	वाजरी ०-३	३	हे. आ.	हे. आ.				६७	
६८/६९			हे. आ.	वाजरी ०-३	वाजरी ०-३	वाजरी ०-३	वाजरी ०-३	३	हे. आ.	हे. आ.				६८	
६९/७०			हे. आ.	वाजरी ०-३	वाजरी ०-३	वाजरी ०-३	वाजरी ०-३	३	हे. आ.	हे. आ.				६९	



अर्ज आल्याची तारीख :-
 नक्कल तयार तारीख :-
 नक्कल दिल्याची तारीख :-

खरी नक्कल
 तहसिलदार नाशिक करित

नक्कल करिता

गांव आडगांव

गां. नं. ७, ७अ, व १२

तालुका नारियण

भूमापन क्रमांक	४४	धारणा प्रकार	२०११
भू.का.क्रमांकांचे स्थानिक नाव			
लागवडी योग्य क्षेत्र	एकर गुंठे		
	हेक्टर	आर	
	चौमस	मिटर	
जिरायत	०-१७		
बागायत			
भात शेती			
एकूण-	०-१७		
पो.ख.			
व. (अ)			
वर्ग (ब)			
एकूण-	०-१७		
आकार बिनशेती-	रूपये	पैसे	
जुडी किंवा विशेष	०-३३		
आकर पाण्याबाबत-			
एकूण-	०-३३		

गां. नं. क्र. ७

खाते क्रमांक १२३

भोगवटदाराचे नाव

१) ५२३
[कुंठा केशरथ मने]
मनिष एस. शंभूद कांबळे
को. म. र. ५
सौ. गिजाबाई बापूराव पारशी
को. म. र. ५
२५५३

कुळाचे नांव

खंड

इतर अधिकार ७) ७३५

आडगांव वि. कारो तो चे डिबले. र. व
३६०००८
२५५१८२ र्पा
रि. वरले नाथी २५५१८२

गां. नं. क्र. ७ अ

गां. नं. क्र. १२

वध	जमीन कसणान्याचे नांव	रित हंगाम	पिकाखालील क्षेत्रांचा तपशिल				पडीत पिकास निरूपयेची जमिनीचा तपशील	पानी पुरवठ्याचे साधन						
			मिश्र पिकांचे एकूण क्षेत्र		अ मिश्र पिकाचे क्षेत्र									
			मिश्र प्रत्येक पिकाचे क्षेत्र	मिश्र प्रत्येक पिकाचे क्षेत्र	अ मिश्र पिकाचे क्षेत्र	अ मिश्र पिकाचे क्षेत्र								
१	१	३	५	६	७	८	९	१०	११	१२	१३	१४	१५	१६
			५	६	७	८	९	१०	११	१२	१३	१४	१५	१६
			५	६	७	८	९	१०	११	१२	१३	१४	१५	१६
			५	६	७	८	९	१०	११	१२	१३	१४	१५	१६

नक्कल फी

अस्सल प्रमाणे खरी नक्कल तयार ता.

१/२०११

तलाठी

तलाठी आडगांव

ता. वि. नारियण

वर्ष	जमीन कसणाऱ्याचे नांव	रीत हंगाम	पिकाखालील क्षेत्रांचा तपशिल								पडीत पिकास निरूपयोगी जमिनीचा तपशील		प्राणी पुरवठ्याचे साधन	शेता			
			मिश्र पिकांचे एकूण क्षेत्र		मिश्र पिकातील प्रत्येक पिकाचे क्षेत्र		अ मिश्र पिकाचे क्षेत्र		प्रकार	क्षेत्र							
			वनासिंचित	अवनासिंचित	प्रतीचे नांव	वनासिंचित	अवनासिंचित	प्रकारचे नांव			वनासिंचित	अवनासिंचित					
१	२	३	४	५	६	७	८	९	१०	११	१२	१३	१४	१५	१६	१७	
२०१७	क	—	—	—	—	—	—	—	—	—	—	—	—	—	—	—	—
२०१८	क	—	—	—	—	—	—	—	—	—	—	—	—	—	—	—	—
२०१९	क	—	—	—	—	—	—	—	—	—	—	—	—	—	—	—	—
२०२०	क	—	—	—	—	—	—	—	—	—	—	—	—	—	—	—	—
२०२१	क	—	—	—	—	—	—	—	—	—	—	—	—	—	—	—	—
२०२२	क	—	—	—	—	—	—	—	—	—	—	—	—	—	—	—	—
२०२३	क	—	—	—	—	—	—	—	—	—	—	—	—	—	—	—	—
२०२४	क	—	—	—	—	—	—	—	—	—	—	—	—	—	—	—	—
२०२५	क	—	—	—	—	—	—	—	—	—	—	—	—	—	—	—	—
२०२६	क	—	—	—	—	—	—	—	—	—	—	—	—	—	—	—	—
२०२७	क	—	—	—	—	—	—	—	—	—	—	—	—	—	—	—	—
२०२८	क	—	—	—	—	—	—	—	—	—	—	—	—	—	—	—	—
२०२९	क	—	—	—	—	—	—	—	—	—	—	—	—	—	—	—	—
२०३०	क	—	—	—	—	—	—	—	—	—	—	—	—	—	—	—	—

25 OCT 2018

नक्कल फी

अस्सल प्रमाणे खरी नक्कल तयार ता.

25 / 1208

तलाठी-असमोस
ता.जि.जि.क

(Handwritten signature)

गाव नमुना सात (अधिकार अभिलेख पत्रक) ११७४

[महाराष्ट्र जमीन महसूल अधिकार अभिलेख आणि नोंदवहा (तयार करणे व सुस्थितीत ठेवणे) नियम, १९७१ यातील नियम ३.५.६ आणि ७]

आडगाव

तालुका समीक्षिक

भूमापन क्रमांकाचा भूधारणा पध्दती **शुभारणा पध्दती**

भूमापन क्रमांक **४४** भूमापन क्रमांक **५९३**
 शेताचे स्थानिक नाव **शुभारणा** खंड **२८५२**
 लागवडी योग्य क्षेत्र **०-१०** रु. **१०५३**

पोटखराब लागवडी योग्य नसलेले) - **०-१०**
 वर्ग (अ) .. **०-१०**
 वर्ग (ब) .. **०-३३**
 एकूण .. **०-३३**

आकारणी .. **०-३३**
 जुडी किंवा विशेष आकारणी .. **०-३३**

सीमा आणि भूमापन विन्दे

गाव नमुना बारा (पिकांची नोंदवही)


[महाराष्ट्र जमीन महसूल अधिकार अभिलेख आणि नोंदवहा (तयार करणे व सुस्थितीत ठेवणे) नियम, १९७१ यातील नियम २९]

वर्ष	जमीन करणाराचे नाव	हंगाम	पिकाखालील क्षेत्राचा तपशील						लागवडीसाठी उपलब्ध नसलेली जमीन	शेरा					
			मिश्र पिकाखालील क्षेत्र		निर्भळ पिकाखालील क्षेत्र		वर्ग	एकूण							
			घटक पिके व प्रत्येका खालील क्षेत्र	एकूण	एकूण	एकूण									
२००९	२	३	४	५	६	७	८	९	१०	११	१२	१३	१४	१५	१६
२०१०	३	४	५	६	७	८	९	१०	११	१२	१३	१४	१५	१६	१७
२०११	४	५	६	७	८	९	१०	११	१२	१३	१४	१५	१६	१७	१८

अस्सल प्रमाणी नक्कल तयार

ता.: 25 OCT 2011

तालुका समीक्षिक



नक्कल करिता

गांव आडगाव

गां. नं. ७, ७३१, व १२

तालुका नारिक

भूमापन क्रमांक	हि.क्र.	धारणा प्रकार	गां. नं. क्र. ७	खाते क्रमांक	खंड
४४	आवर्ग २२९			१२८४, २७७६	
भू. का. क्रमांकांचे स्थानिक नाव					
लागवडी योग्य क्षेत्र	एकर	मुठे			
	हेक्टर	आर			
	चौमस	मिटर			
जिरायत		०-१७			
बागायत					
भात शेती					
पो. ख.					
वग (अ)					
वर्ग (ब)					
एकूण-		०-१७			
आकार बिनशेती-	रूपये				
जुडी किंवा विशेष	०-३३				
आकर पाण्याबाबत-					
एकूण-		०-३३			

भोगवटदाराचे नाव

१) (५२९)
मनिष हरिचंद्र कांबळे
क्षेत्र H.R-५
२) (२८५३)
सौ. जिजाबाई बाळराव पारुळे
क्षेत्र H.R-५
शामशंकर कांबळे
क्षेत्र कोमकर
(१००५३)

इतर अधिकार

भाडगांव वि. का. से. सो. चे डिक्ले. र. रु.
३,६०००/-
२५५१८

१०१२७०

गां. नं. क्र. ७ अ

गां. नं. क्र. १२

वर्ष	जमीन कसणाऱ्याचे नांव	रीत	हंगाम	पिकाखालील क्षेत्रांचा तपशिल			पडीत पिकास निरूपयोगी जमिनीचा तपशील										
				मिश्र पिकांचे एकूण क्षेत्र	मिश्र पिकातील प्रत्येक पिकाचे क्षेत्र	अ मिश्र पिकाचे क्षेत्र	मळक	रू									
१		३	४	५	६	७	८	९	१०	११	१२	१३	१४	१५	१६	१७	
२०१९/२०२०																	
२०२०/२०२१																	
२०२१/२०२२																	

नक्कल फी

अस्सल प्रमाणे खरी नक्कल तयार ता.

/ २४१

तलाठी

नरसी अडगांव

सो. जि. नारिक

वर्ष	जमीन कसणाऱ्याचे नांव	रीत हंगाम	पिकाखालील क्षेत्रांचा तपशिल								पडीत पिकास निरूपयोगी जमिनीचा तपशील		प्राणी पुरवठावाचे स्थान	श्रम			
			मिश्र पिकाचे एकूण क्षेत्र		मिश्र पिकातील प्रत्येक पिकाचे क्षेत्र		अ मिश्र पिकाचे क्षेत्र		प्रकार	क्षेत्र	पिकाचे नांव	क्षेत्रासंबंधित					
			क्षेत्रासंबंधित	क्षेत्रासंबंधित	प्रत्येक पिकाचे क्षेत्र	क्षेत्रासंबंधित	क्षेत्रासंबंधित	क्षेत्रासंबंधित									
१	२	३	४	५	६	७	८	९	१०	११	१२	१३	१४	१५	१६	१७	
२००१ २००२	क			म.म.सं.केंद्राचे	क्षेत्रासंबंधित	क्षेत्रासंबंधित	प्रकार नांव	क्षेत्रासंबंधित	क्षेत्रासंबंधित								
२००३ २००४	क			क्षेत्रासंबंधित	क्षेत्रासंबंधित	प्रकार नांव	क्षेत्रासंबंधित	क्षेत्रासंबंधित									
२००५ २००५	क			क्षेत्रासंबंधित	क्षेत्रासंबंधित	प्रकार नांव	क्षेत्रासंबंधित	क्षेत्रासंबंधित									
२००५ २००६	क			क्षेत्रासंबंधित	क्षेत्रासंबंधित	प्रकार नांव	क्षेत्रासंबंधित	क्षेत्रासंबंधित									
२००६ २००७	क			क्षेत्रासंबंधित	क्षेत्रासंबंधित	प्रकार नांव	क्षेत्रासंबंधित	क्षेत्रासंबंधित									
२००७ २००८	क			क्षेत्रासंबंधित	क्षेत्रासंबंधित	प्रकार नांव	क्षेत्रासंबंधित	क्षेत्रासंबंधित									
२००८ २००९	क			क्षेत्रासंबंधित	क्षेत्रासंबंधित	प्रकार नांव	क्षेत्रासंबंधित	क्षेत्रासंबंधित									

नक्कल फी

अस्सल प्रमाणे खरी नक्कल तयार ता.

25/01/2011

तलाठी अफसर
ता.पि. नाशिक

6991-423 2110-E

मि. अडोल

211031-011015

<p>गो. वि. नं.</p>	<p>6991-423 211015</p>	<p>मि. अडोल मि. अडोल मि. अडोल मि. अडोल</p>
<p>9</p>	<p>731e10e डी। - PPP PPP ग्राम कर्मिण्डा PPP PPP आंचे डंडीत PPP PPP PPP आर 850 रोजिक 9 PPP पोचोकीक खाजण 870 PPP PPP PPP PPP खासणे पान वसुळ काहे बिन कुमी काळी सीतूर जोडनी प्रमाणे देवान मामळ्या वारणे मजना मामळ्या मामळीतू अर्थ वारणी खवरी तिकी डिया अर लणें हस्तोतरण व पोरविणार डामिण अकथिकरण काय 9 9E00 माथिल क. 39 माथिल पत्रपुही खवरीन करान सुणाव काही जणे सुणाने नोड कुमी PPP टांगरी</p>	<p>वारणवार जने अर्थ काहे काहे काहे</p>

वैश्विक पाठ्यक्रम (गणित) में बीजगणित का स्थान और महत्त्व

क्र.सं.	विषय	संदर्भ
1	बीजगणित का महत्त्व	गणित के अनेक शाखाओं में बीजगणित का महत्त्वपूर्ण स्थान है।
2	बीजगणित का विकास	बीजगणित का विकास प्राचीन सभ्यताओं से शुरू हुआ है।
3	बीजगणित के उपयोग	बीजगणित का उपयोग विज्ञान, इंजीनियरिंग और दैनिक जीवन में होता है।
4	बीजगणित के शिक्षण	बीजगणित को सरल और रोचक तरीके से पढ़ाया जाना चाहिए।
5	बीजगणित के भविष्य	बीजगणित का भविष्य उज्ज्वल है और इसे और अधिक विकसित किया जाएगा।
6	बीजगणित के महत्त्व	बीजगणित का महत्त्व अत्यंत महत्वपूर्ण है।
7	बीजगणित के महत्त्व	बीजगणित का महत्त्व अत्यंत महत्वपूर्ण है।
8	बीजगणित के महत्त्व	बीजगणित का महत्त्व अत्यंत महत्वपूर्ण है।
9	बीजगणित के महत्त्व	बीजगणित का महत्त्व अत्यंत महत्वपूर्ण है।




Handwritten signatures and initials in the bottom right corner of the page.

Handwritten signature in the bottom right corner of the page.

१४

हक्काचे पत्रक गा. नं. नं. (६३)

मौजे उमडडावे तालुका जाशिक

नोंदीचा अनुक्रम नंबर	हक्काचा प्रकार	फेरफार झालेले सर्वे नंबर आणि पोट हिस्से	तपासनी अमलदाराची सही किंवा शेरा
२५२	<p>टा. १३११९४ ई ॥ (२४२दी कु) बाजूस दाखल केलेला अ. नं. ४४ मुनि ०-१५ आर अकार ०-३३ पी. सी. या अभिप्रायी पैकी पारिधयकडील भिक्काव क्षेत्र ०-०८-५ मी. अक्षीय दाखल क्षेत्र काविके व पुर्वकडील क्षेत्र ०-०८-५ अ. नि. भावाई. व्यापार व पाटील यांनी र. अ. १,१९०००/टा. २३१२९३ शेजी. मी. पुजा घुशारव मी. याचे पासून कायम करिता स्विकारिली. २४२दी व्यापार व देणार दोघे हे शेतकरी असून स्वतः आठ पुतये आदील आहे. जमिन जाशिक गा. मी. २४२दी मधीरया बाहेरील आहे. २४२दी स्वताची नकसल हजर केले वरील जोधे.</p>	<p>अ. नं. ४४ कुठुण मुक मी. नि.</p>	<p>२४२दी २४२ ०१ ककळव जाशिक खापूर मजूर XXXX ३-२१४ अडका मी. मी. आज मा. मी.</p>
<p>अकल वकार फारस अकल वरु वहापार अकल किड शान</p>	<p>XXXX वजाती</p> 	<p>अ. नं. ४४ कुठुण मुक मी. नि.</p>	<p>अ. नं. ४४ कुठुण मुक मी. नि.</p>
<p>लिहीणावक वि. १/१५ रजमत वि. १/१५ पैपर वि. १/१५ रजमत १</p>	<p>अ. नं. १९१५४ मी. अ. नं. १९१५४ मी. अ. नं. १९१५४ मी.</p>	<p>अ. नं. १९१५४ मी. अ. नं. १९१५४ मी. अ. नं. १९१५४ मी.</p>	<p>अ. नं. १९१५४ मी. अ. नं. १९१५४ मी. अ. नं. १९१५४ मी.</p>

हक्काचे पत्रक गा.नं. ६

माजे आडगाव
तालुका नाशिक

नोंदीचा अनुक्रम नंबर	हक्काचा प्रकार	फेरफार झालेले सर्वे नंबर आणि पोट हिस्से	तपासणी अंमलदाराची सही किंवा शेर
90043	दिनांक १४/१२/२००८ रोजी (घबरेदीने) व्युत्पन्न दोब्बळ कलेली शेन अमिनीची मिळकत घालने ६४ गांसी क्षेत्र ०६१७ मातु गांसी भाकार ०६३३ पेसे ही मिळकत शामकान केशव कोनकर गांसी नोकरीदार घबरेदी वत वरकामांक २२८८२२००८ (नरम-३) दिनांक १४/१२/२००८ रोजी रककम रुपये ३०,००,०००/- हाचरी रुपये लीस लाव्य मात्र (वा) मनिष हरिचर्यंद कांबळे क जिजाबाई वापूशवपाधिल अन्व १ स्वतःसाठी व अन् २ बांधे अन्व म्दलुन मनिष हरिचर्यंद कांबळे बांधे पाचुण कायम फरीकन घबरेदीने घेतलेली भि.द. घबरेदी देणार हे स्वामीक घालने ४१ पेसे शेणकरी घनासेवार भाहन. गांवी भाते व घबरेदी घनाची नकळल हजर केले वरुन नोंद केली आहे.	३६ नं ६४ (रककम) (पत्रक)	मुदनीपुत्र २२१ २२१ नम ६३ भाते, व घबरेदी घबरेदी गकक गुशार प्रमाणित २२१ ५१३१०८ भेडळ कधिकरी भाभाभाडागी

नक्कल तयार तारीख

/ 4 SEP 2008

सहाय्यी
आडगाव ता. जि. नाशिक

हक्काचे पत्रक गा.नं. ६

मोज

तालुका

नोंदीचा अनुक्रम नंबर	हक्काचा प्रकार	केपकार झालेले सर्वे नंबर आणि पोट हिस्से	तपासणी असलेल्याची सही किंवा शेर
१०१९७	दि. ३१/०१/२००८ ई (बिजाकमी) द्याडिद कृषिविदेच्या मिळकतीचे इतर अधिकारगुणांसाठी विविध कार्यकारी अधिकारी (किष्क) सेवा संस्था मयस्मि ला.जि.नामिक या संस्थेचे बीजे दाखल आहे. त्याच गटसह अनुक्रमावयाची डिमेंड नांव बीजे संस्था.		मुद्दाविरुद्धी रुकु सासा पभापुनाण प्रमजिम रसल ८१११०८ मडठ आबिकरी बाग वाड्यांगळी
११) ४४ ३४,००० L	१२/५/८२ शामकांगजेव कोमरु वरील प्रभावे संस्थेचे बीजे इतर अधिकारीत दाखल आहे. सदरदिद कामेवकी करणेकामी संस्थेने पत्र दिव्याने बरीन एकमेव बीजे कमी करणेकामी नोंद घेऊन आहे. अजि व संस्थेच्या पत्रावरामे.		

नक्कल तयार तारीख

१/११/२००

फेरफारांची नोंदवही (फेरफार पत्रक)


क्र. ग. ८ व ७७३/१६
R. V. 8m

[महाराष्ट्र जमीन महसूल अधिकारी अभिलेख आणि नोंदवही (तयार करणे व सुस्थितीत ठेवणे) नियम, १९७१ यातील नियम १०]

गाव : आडगाँव तालुका : नाशिक जिल्हा : नाशिक पत्रक क्र. 30

नोंदीचा अनुक्रमंक व क्रिमंक	संपादन केलेल्या अधिकारारचे स्वल्प	परिणाम झालेले भूमापन व उपाविभाग क्रमांक	चाचणी अधिकाऱ्याची आघाडकारी किंवा शेरा
१४५४३	<p>१) १८१०-२०११ (चोरस) नंदन विठ्ठलान प्रा. वि. क्र. १५</p> <p>नयापेठ शासकीय काँग्रेस बाजार यांनी बांधून ठेवून कायला</p> <p>राजेश विभागातील मिळकत ही ही शासकीय काँग्रेस बाजार</p> <p>यास प्राप्त रकम १२१११५५५५५०००० १२४१०११ रकम जाहीर</p> <p>जाहीर मा. यारिजान मसुदामेदर नॉरिंक-५ वॉड ३१ मा. १९१०/११</p> <p>१२-१४-१९११ रोजी नोंदवही मा. १२</p> <p>ना. ११ व १२ यांच्या वर शासकीय नोंदवही घेतली</p>	<p>४३ फी. ०-२५</p> <p>४४ - ०-१५</p> <p>४५ फी. ०-१५</p> <p>४० - ०-४९</p> <p>या. क्र. ०-०१</p> <p>४८ - ०-५०</p> <p>५१ फी. - ०-३५</p> <p>५१ फी. - ०-०१</p> <p>०-३८</p> <p>पुढील पत्र पाठविले</p> <p>४० फी. ०-०९</p> <p>४२ फी. ०-४०</p> <p>४३ फी. ०-२९</p> <p>१५०१ नमूना</p>	<p>मो. कडु.</p> <p>अ. व. व. व. व.</p> <p>व. व. व. व. व.</p> <p>१२/११/११</p> <p>मंडळ अधिकारी</p> <p>भाग आडगाँव</p>
१४५४४	<p>१) १८१०-२०११ (चोरस) नंदन विठ्ठलान प्रा. वि. क्र. १५</p> <p>नयापेठ शासकीय काँग्रेस बाजार यांनी बांधून ठेवून कायला</p> <p>राजेश विभागातील मिळकत ही शासकीय काँग्रेस बाजार</p> <p>यास प्राप्त रकम १२१११५५५५०००० १२४१०११ रकम जाहीर</p> <p>जाहीर मा. यारिजान मसुदामेदर नॉरिंक-५ वॉड ३१ मा. १९१०/११</p> <p>१२-१४-१९११ रोजी नोंदवही मा. १२</p> <p>ना. ११ व १२ यांच्या वर शासकीय नोंदवही घेतली</p>	<p>४३ फी. ०-२५</p> <p>४४ - ०-१५</p> <p>४५ फी. ०-१५</p> <p>४० - ०-४९</p> <p>या. क्र. ०-०१</p> <p>४८ - ०-५०</p> <p>५१ फी. - ०-३५</p> <p>५१ फी. - ०-०१</p> <p>०-३८</p> <p>पुढील पत्र पाठविले</p> <p>४० फी. ०-०९</p> <p>४२ फी. ०-४०</p> <p>४३ फी. ०-२९</p> <p>१५०१ नमूना</p>	<p>मो. कडु.</p> <p>अ. व. व. व. व.</p> <p>व. व. व. व. व.</p> <p>१२/११/११</p> <p>मंडळ अधिकारी</p> <p>भाग आडगाँव</p>
१४५४५	<p>१) १८१०-२०११ (चोरस) नंदन विठ्ठलान प्रा. वि. क्र. १५</p> <p>नयापेठ शासकीय काँग्रेस बाजार यांनी बांधून ठेवून कायला</p> <p>राजेश विभागातील मिळकत ही शासकीय काँग्रेस बाजार</p> <p>यास प्राप्त रकम १२१११५५५५०००० १२४१०११ रकम जाहीर</p> <p>जाहीर मा. यारिजान मसुदामेदर नॉरिंक-५ वॉड ३१ मा. १९१०/११</p> <p>१२-१४-१९११ रोजी नोंदवही मा. १२</p> <p>ना. ११ व १२ यांच्या वर शासकीय नोंदवही घेतली</p>	<p>४३ फी. ०-२५</p> <p>४४ - ०-१५</p> <p>४५ फी. ०-१५</p> <p>४० - ०-४९</p> <p>या. क्र. ०-०१</p> <p>४८ - ०-५०</p> <p>५१ फी. - ०-३५</p> <p>५१ फी. - ०-०१</p> <p>०-३८</p> <p>पुढील पत्र पाठविले</p> <p>४० फी. ०-०९</p> <p>४२ फी. ०-४०</p> <p>४३ फी. ०-२९</p> <p>१५०१ नमूना</p>	<p>मो. कडु.</p> <p>अ. व. व. व. व.</p> <p>व. व. व. व. व.</p> <p>१२/११/११</p> <p>मंडळ अधिकारी</p> <p>भाग आडगाँव</p>

आर.स.र. प्रमोदी नक्कल तयार
मा. :- १/5 NOV 2011


 तालुका अधिकारी