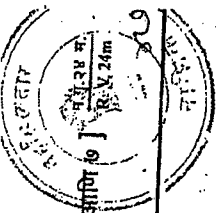


110. 0. 9

गाव नमुना सात (अधिकार अभिलेख पत्रक)

[महाराष्ट्र जमीन महसूल अधिकार अभिलेख आणि नोंदवहा (तयार करणे व सुस्थितीत ठेवणे) नियम, १९७१ यातील नियम ३, ५, ६ आणि ७]



गाव आडुगांचे

तालुका नशिक

भूमापन क्रमांक	भूमापन क्रमांकाचा उपविभाग	भूधारणा पध्दती
४३	आवावग १	स्वा

शेताचे स्थानिक नाव	खंड	वेसे
लागवडी योग्य क्षेत्र	रु. १०००	१०००

भोगवडीदाराचे नाव	खते क्रमांक
श्री. सुवर्णा प्रकाश बोडके } महेंद्र माधव आवारे } श्री. सुवर्णा प्रकाश बोडके } महेंद्र माधव आवारे } श्री. सुवर्णा प्रकाश बोडके } महेंद्र माधव आवारे } श्री. सुवर्णा प्रकाश बोडके } महेंद्र माधव आवारे }	९७७ २८६२ १८७१ २८६२ २०९२ ६८२२ १८७१ २८६२ ८७७८ ४१७९
हस्तार आर	सुवर्णा अणपत मते
०-७०	सुत्र ०००७-७२ चौ. मी आ. ०-८० पै.
एकूण ..	०६१० आर. आ. ०-२०
गटखराब लागवडी योग्य नसलेले) -	०-७०
वर्ग (अ)	०-०९
वर्ग (ब)	०-७९
एकूण ..	०-७९
आकारणी	रुपये १-३०
बुडी किंवा विशेष आकारणी	१-३०

इतर अधिकार १) ११४४
चुकडा एक बघात बि.शे. अणयोग
सुरु करावा इतर ०-१०
६६८४ ६७०६
आडगांव विकासे सो डि स्ट्र.
८००००१-१८११०५ इन्फोमॅडप
विषक बि.सु.बल आबा तारणा
शुजा अणपत मते १०३९३
१४३२१

सीमा आणि भूमापन चिन्ह

गाव नमुना बारा (पिकांची नोंदवही)

[महाराष्ट्र जमीन महसूल अधिकार अभिलेख आणि नोंदवहा (तयार करणे व सुस्थितीत ठेवणे) नियम, १९७१ यातील नियम २९]

वर्ष	जमीन करणाराचे नाव	हंगाम	पिकाखालील क्षेत्रांचा तपशील				लागवडीसाठी उपलब्ध नसलेली जमीन	शेरा							
			मिश्र पिकाखालील क्षेत्र		निर्भळ पिकाखालील क्षेत्र										
			घटक पिके व प्रत्येका खालील क्षेत्र	एकूण	एकूण	एकूण									
२००९	शुद्ध १ बि.शे. ०-३० आर. आ. ०-१०	३	४	५	६	७	८	९	१०	११	१२	१३	१४	१५	१६
२०१०	शुद्ध २ बि.शे. ०-१० आर. आ. ०-२०	३	४	५	६	७	८	९	१०	११	१२	१३	१४	१५	१६

(आगत)

गाव नमुना चारा (चालू)

१	२	३	४	५	६	७	८	९	१०	११	१२	१३	१४	१५	१६
२०१० २०११	संका: शिवाजी भो. ३००७-५२२५-११४ सुरक्षा प्रकाश ६/१५०६-३२	आमकांत कंपनी कार्यालय इ-२ ५४२२-२२५५-५०१		हे.आ. ५१५०	हे.आ. ५१५०	हे.आ. ५१५०	हे.आ. हे.आ. ५१५०	हे.आ. हे.आ. ५१५०		हे.आ. -	हे.आ. -	हे.आ. -	हे.आ. -	-	५१५०
२०११ २०१२				हे.आ. ५१५०	हे.आ. ५१५०	हे.आ. ५१५०	हे.आ. हे.आ. ५१५०	हे.आ. हे.आ. ५१५०	५१५०-२५-१५५५	हे.आ. -	हे.आ. -	५१५०-१५५५-५१५०	५१५०-१५५५-५१५०	५१५०-१५५५-५१५०	५१५०-१५५५-५१५०

(संका @ Gm. yardh)

[महाराष्ट्र जमीन महसूल अधिकार अधिलेख आणि नोंदवह्या (तयार करणे व सुस्थितीत ठेवणे) नियम, १९७१ यातील नियम ३, ५, ६ आणि ७]

गाव आडगाव तालुका नाशिक



भूमापन क्रमांक	भूमापन क्रमांकाचा उपविभाग	भूधारणा पध्दती	भूगटवाराचे नाव	ख्याते क्रमांक
४३	ची	पुरवणी	विठ्ठलबाई तुकाराम जाधव	९०४४
शेताचे स्थानिक नाव	हेक्टर	आर	नईन लोडपाल प्री. १५. १०. १५	कुळाचे नांव
लागवडी योग्य क्षेत्र	एकूण ..		श्री. विठ्ठल जाधव कावळ कावळ	इतर अधिकार
चोखराब लागवडी योग्य नसलेले)-			सिम - ०-२९-९२२८	
वर्ग (अ)			+ ०-२५	
वर्ग (ब)			०-५४-९२२८	
एकूण ..				
आकारणी	रूपये	पैसे		
जुडी किंवा विशेष आकारणी				

सीमा आणि भूमापन विच्छे

गाव नमुना बारा (पिकांची नोंदवही)

[महाराष्ट्र जमीन महसूल अधिकार अधिलेख आणि नोंदवह्या (तयार करणे व सुस्थितीत ठेवणे) नियम, १९७१ यातील नियम २९]

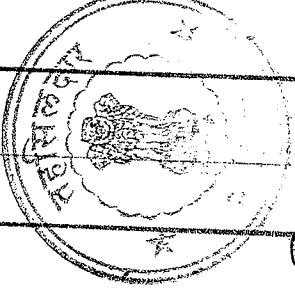
वर्ष	जमीन करणाराचे नाव	हंगाम	पिकाखालील क्षेत्रांचा तपशील				लागवडीसाठी उपलब्ध नसलेली जमीन	शेरा						
			निश्च पिकाखालील क्षेत्र		निर्भळ पिकाखालील क्षेत्र									
			घटक पिके व प्रत्येका खालील क्षेत्र	एकूण	एकूण	एकूण								
१	२	३	४	५	६	७	८	९	१०	११	१२	१३	१४	१५
			हे.आ. हे.आ.	हे.आ. हे.आ.	हे.आ. हे.आ.	हे.आ. हे.आ.	हे.आ. हे.आ.	हे.आ. हे.आ.	हे.आ. हे.आ.	हे.आ. हे.आ.	हे.आ. हे.आ.	हे.आ. हे.आ.	हे.आ. हे.आ.	हे.आ. हे.आ.

अस्सल जमनी नसताना तयार
तारीख: 4 MAY 2012

महाराष्ट्र सरकार

गाव समुदाय वारा--वालू.

१	२	३	४	५	६	७	८	९	१०	११	१२	१३	१४	१५
हे. आ.	हे. आ.	हे. आ.	हे. आ.	हे. आ.	हे. आ.	हे. आ.	हे. आ.	हे. आ.	हे. आ.	हे. आ.	हे. आ.	हे. आ.	हे. आ.	हे. आ.
			१५५३१ ०४०	३५१११ ०४०	५५१११ ०४०	७५१११ ०४०	९५१११ ०४०	११५११ ०४०	१३५११ ०४०	१५५११ ०४०	१७५११ ०४०	१९५११ ०४०	२१५११ ०४०	२३५११ ०४०
			६५०	७५०	८५०	९५०	१०५०	११५०	१२५०	१३५०	१४५०	१५५०	१६५०	१७५०



अर्ज आल्याची तारीख: २९/११/२०१७
 नककल तयार तारीख: २९/११/२०१७
 जिल्हा दिव्याची तारीख: २९/११/२०१७

खरी नककल तयार करित

(अधिकारी शिवाजी शास्त्री)

भूमापन क्रमांक	हि.क्र.	धारणा प्रकार	गां. नं. क्र. ७
१३			भोगवटदाराचे नाव
भू. का. क्रमांकाचे स्थानिक नाव			७७७७ ७७७७
लागवडी योग्य क्षेत्र	स्कर	गुंठे	७७७७ ७७७७
जिरायत	हेक्टर	आर	७७७७ ७७७७
बागायत	झीरस	मिटर	७७७७ ७७७७
भात शेती			७७७७ ७७७७
			७७७७ ७७७७
पो.ख.			७७७७ ७७७७
वर्ग (अ)			७७७७ ७७७७
वर्ग (ब)			७७७७ ७७७७
एकूण-			७७७७ ७७७७
आकार	रूपये	पैसे	७७७७ ७७७७
बिनशेती-			७७७७ ७७७७
जुडी किंवा विशेष -			७७७७ ७७७७
आव्वर पाण्याबाबत-			७७७७ ७७७७
एकूण-			७७७७ ७७७७

गां. नं. क्र. ७ अ

क्र. ७७७

गां. नं. क्र. १२

वर्ष	जमीन कसणाऱ्याचे नांव	रीत हंगाम	पिकाखालील क्षेत्रांचा तपशील			पडीत पिकास निरूपयोगी जमिनीचा तपशील		पतीत पिकास जमिनीचा तपशील	पतीत पिकास जमिनीचा तपशील	पतीत पिकास जमिनीचा तपशील	पतीत पिकास जमिनीचा तपशील					
			मिश्र पिकाचे एकूण क्षेत्र	मिश्र पिकातील प्रत्येक पिकाचे क्षेत्र	अ मिश्र पिकाचे क्षेत्र	अ मिश्र पिकाचे क्षेत्र	अ मिश्र पिकाचे क्षेत्र					अ मिश्र पिकाचे क्षेत्र				
१		३	४	६	७	८	९	१०	११	१२	१३	१४	१५	१६	१७	
१०/१०																
१०/१०																
१०/१०																

नक्कल करी

असल प्रमाणे खरी नक्कल तयार ता.

१९९१

तलावी

७७७७७७

इतर अधिकार ७७७७७७
 एकाच वेळी किंवा अशाप्रमाणे नक्कल कराव. क्र. ०-१०
 कि. वाचिंद्र गावडी को. ऑ. व्ह. क्र. ७. नाचिंद्र लाला रु. २. १,००.५००. ३१/१/९८.
 अशाप्रमाणे नक्कल कराव. गा. नं. ७. ७अ. व १२.
 अशाप्रमाणे नक्कल कराव. गा. नं. ७. ७अ. व १२.

नक्कल करिता

गां. नं. ७, ७अ, व १२

गांव - अहगांव

तालुका - तारुका

गां. नं. क्र. ७

खाते क्रमांक ४०
१७६, १६५०, १८६३,

कुळाचे नांव

खंड

भोगवटद्वाराचे नाव

१) ०३७७ ०३१०१ १ १६३ १८७७

अकोण करलेखर बोवई
क्र. ०-१० और आ. ०-२०

सुभाषांड भाल्पंड मुले
अण्णप्रवश आण्ण्ड मुले
क्र. २५६२-२८ येरिगी आ. ०-३० येरि

अण्ण्णालाई अण्णपत मले

अण्ण्णालाई वापवणपत मले

अण्ण्णालाई अण्ण्णालाई वळिणे
अण्ण्णालाई अण्ण्णालाई वळिणे
अण्ण्णालाई अण्ण्णालाई वळिणे

अण्ण्णालाई अण्ण्णालाई वळिणे
अण्ण्णालाई अण्ण्णालाई वळिणे
अण्ण्णालाई अण्ण्णालाई वळिणे

अण्ण्णालाई अण्ण्णालाई वळिणे
अण्ण्णालाई अण्ण्णालाई वळिणे
अण्ण्णालाई अण्ण्णालाई वळिणे

इतर अधिकार
अकोण करलेखर बोवई - अण्ण्णालाई अण्ण्णालाई वळिणे - २५६२, २८
वि. गणिक मण्टि अण्ण्णालाई अण्ण्णालाई वळिणे - २५६२, २८
तारण क. १७०, ५००, ५००
अण्ण्णालाई अण्ण्णालाई वळिणे - अण्ण्णालाई अण्ण्णालाई वळिणे - २५६२, २८
अण्ण्णालाई अण्ण्णालाई वळिणे - अण्ण्णालाई अण्ण्णालाई वळिणे - २५६२, २८
अण्ण्णालाई अण्ण्णालाई वळिणे - अण्ण्णालाई अण्ण्णालाई वळिणे - २५६२, २८
अण्ण्णालाई अण्ण्णालाई वळिणे - अण्ण्णालाई अण्ण्णालाई वळिणे - २५६२, २८

भूमापन क्रमांक	हि. क्र.	धारणा प्रकार
४३	आ. वं. १२	
भू. का. क्रमांकांचे स्थानिक नाव		
लागवडी योग्य क्षेत्र	एकर	मुठे
	हेक्टर	आर
	चौमस	सिडर
जिरायत	०-५०	
बागायत		
भात शेती		
एकूण-	०-५०	
पो. म्व.		
वर्ग (अ)		
वर्ग (ब)		
एकूण-		
आकार	रूपये	
बिनशेती-	१३०	
जुडी विस्तार विशेष		
आकार पाण्याबाबत-		
एकूण-	१३०	

गां. नं. क्र. ७ अ	गां. नं. क्र. १२			गां. नं. क्र. १३			गां. नं. क्र. १४		
	अमिश्च पिकाचे क्षेत्र	पडीत पिकास निकाययोगी जमिनीचा तपशील	अमिश्च पिकाचे क्षेत्र	पडीत पिकास निकाययोगी जमिनीचा तपशील	अमिश्च पिकाचे क्षेत्र	पडीत पिकास निकाययोगी जमिनीचा तपशील	अमिश्च पिकाचे क्षेत्र	पडीत पिकास निकाययोगी जमिनीचा तपशील	
श्रीमन्मन वसवु आणि वं. १३१०१ १ १६३ १८७७									
श्रीमन्मन वसवु आणि वं. १३१०१ १ १६३ १८७७									
श्रीमन्मन वसवु आणि वं. १३१०१ १ १६३ १८७७									
श्रीमन्मन वसवु आणि वं. १३१०१ १ १६३ १८७७									
श्रीमन्मन वसवु आणि वं. १३१०१ १ १६३ १८७७									
श्रीमन्मन वसवु आणि वं. १३१०१ १ १६३ १८७७									
श्रीमन्मन वसवु आणि वं. १३१०१ १ १६३ १८७७									
श्रीमन्मन वसवु आणि वं. १३१०१ १ १६३ १८७७									
श्रीमन्मन वसवु आणि वं. १३१०१ १ १६३ १८७७									
श्रीमन्मन वसवु आणि वं. १३१०१ १ १६३ १८७७									
श्रीमन्मन वसवु आणि वं. १३१०१ १ १६३ १८७७									

नक्कल फी

अस्सल प्रमाणे खरी नक्कल तयार ता.

तारुका - अहगांव

तालुका - तारुका

वर्ष	जमीन कसणाऱ्याचे नांव	रीत हंगाम	पिकाखालील क्षेत्रांचा तपशिल						पडीत पिकास निरूपयोगी जमिनीचा तपशील		पाना पूर्वभाव संशय						
			मिश्र पिकांचे एकूण क्षेत्र		मिश्र पिकातील प्रत्येक पिकाचे क्षेत्र		अ मिश्र पिकाचे क्षेत्र		प्रकार	क्षेत्र							
			मं. नं. सं. क्षेत्रांक	क्षेत्रासंविा	क्षेत्रासंविा	प्रतीक्षे संविा	प्रतीक्षे संविा	प्रतीक्षे संविा									
१	२	३	४	५	६	७	८	९	१०	११	१२	१३	१४	१५	१६	१७	
२००१ २००१	मंशा वीरपण मने सुभाष कसणार कसणार	—	—	मंशा वीरपण पडी	०-३०-००२	—	—	—	—	—	—	—	—	—	—	—	—
२००१ २००२	मंशा वीरपण मने सुभाष कसणार कसणार	—	—	मंशा वीरपण पडी	०-२५-२२८	—	—	—	—	—	—	—	—	—	—	—	—
२००१ २००१	मंशा वीरपण मने सुभाष कसणार कसणार	—	—	मंशा वीरपण पडी	०-२०-००२	—	—	—	—	—	—	—	—	—	—	—	—
२००१ २००१	मंशा वीरपण मने सुभाष कसणार कसणार	—	—	मंशा वीरपण पडी	०-२०-००२	—	—	—	—	—	—	—	—	—	—	—	—
२००१ २००१	मंशा वीरपण मने सुभाष कसणार कसणार	—	—	मंशा वीरपण पडी	०-२०-००२	—	—	—	—	—	—	—	—	—	—	—	—
२००१ २००१	मंशा वीरपण मने सुभाष कसणार कसणार	—	—	मंशा वीरपण पडी	०-२०-००२	—	—	—	—	—	—	—	—	—	—	—	—

नक्कल फी २२१०१५७६१२

अस्सल प्रमाणे (खरी नक्कल तयार ता. २५/०८/२०११) तलावी

नक्कल करिता

गांव

गां. नं. ७, ७अ, व १२

तालुका

गां. नं. क्र. ७

खाते क्रमांक

भोगवटद्वाराचे नाव

कुळाचे नांव

इतर अधिकार

भूमापन क्रमांक	हि.क्र.	धारणा प्रकार
४३	५२००५	
भू.का.क्रमांकाचे स्थानिक नाव		
लागवडी योग्य क्षेत्र	एकर	गुंठे
	हेक्टर	आर
	चौस	मिटर
जिरायत	-	
बागायत	-	
भात शेती	-	
एकूण-		
पो.ग्व.		
वर्ग (अ)		
वर्ग (ब)		
एकूण-		
आकार	रूपये	पैसे
बिनशेती-		
जुडी किंवा विशेष		
आव्वर पाण्याबाबत-		
एकूण-		

गां.नं. क्र. ७ अ

गां.नं. क्र. १२

वर्ष	जमीन कसणान्याचे नांव	रीत	हंगाम	पिकाखालील क्षेत्रांचा तपशिल			पडीत पिकास निरूपयोगी जमिनीचा तपशील		पणी प्रकल्पाचे स्थान								
				मिश्र पिकांचे एकूण क्षेत्र	मिश्र पिकातील प्रत्येक पिकाचे क्षेत्र	अ मिश्र पिकाचे क्षेत्र	प्रक	रू									
१	२	३	४	५	६	७	८	९	१०	११	१२	१३	१४	१५	१६	१७	
२००५	सुजा वगण मते																
२००६	सौ सुजा वगण मते																
	सुजा वगण मते																

नक्कल फी

अस्सल प्रमाणे खरी नक्कल तयार ता.

/ २६१

तलाठी
तलाठी अडगांव
ता. जि. नाशिक

वर्ष	जमीन कसणाऱ्याचे नांव	रीत हंगाम	पिकाखालील क्षेत्रांचा तपशिल						पडीत पिकास निरूपयोगी जमिनीचा तपशील			पारगि पुरवठ्याचे साधन	श्रेणी				
			मिश्र पिकाचे एकूण क्षेत्र		मिश्र पिकातील प्रत्येक पिकाचे क्षेत्र		अ मिश्र पिकाचे क्षेत्र		प्रकार	क्षेत्र	१४			१५			
			५	६	७	८	९	१०							११	१२	१३
१	२	३	४	५	६	७	८	९	१०	११	१२	१३	१४	१५	१६	१७	
२००६ २००७	डॅंगारगणपत मने सौ सुवर्णा विठ्ठलजी इ.१ सुभाषभाऊपंडे के.के.इ.१	—	—	डायबाग ०-३०-७२ पडी ०-१० ०-२९-२२८	डायबाग ०-३०-७२	डायबाग ०-३०-७२	डायबाग ०-३०-७२	डायबाग ०-३०-७२	डायबाग ०-३०-७२	डायबाग ०-३०-७२	डायबाग ०-३०-७२	डायबाग ०-३०-७२	डायबाग ०-३०-७२	डायबाग ०-३०-७२	डायबाग ०-३०-७२	डायबाग ०-३०-७२	डायबाग ०-३०-७२
२००८ २००९	डॅंगारगणपत मने सौ सुवर्णा प्रकाश विठ्ठलजी इ.१ सुभाष भाऊपंडे मने इ.१	—	—	डायबाग ०-३६-७२ पडी ०-१० ०-२९-२२८	डायबाग ०-३६-७२	डायबाग ०-३६-७२	डायबाग ०-३६-७२	डायबाग ०-३६-७२	डायबाग ०-३६-७२	डायबाग ०-३६-७२	डायबाग ०-३६-७२	डायबाग ०-३६-७२	डायबाग ०-३६-७२	डायबाग ०-३६-७२	डायबाग ०-३६-७२	डायबाग ०-३६-७२	डायबाग ०-३६-७२
२००८ २००९	डॅंगारगणपत मने सौ सुवर्णा प्रकाश विठ्ठलजी इ.१ सुभाषभाऊपंडे मने इ.१	—	—	डायबाग ०-३०-७२ पडी ०-१० ०-२९-२२८	डायबाग ०-३०-७२	डायबाग ०-३०-७२	डायबाग ०-३०-७२	डायबाग ०-३०-७२	डायबाग ०-३०-७२	डायबाग ०-३०-७२	डायबाग ०-३०-७२	डायबाग ०-३०-७२	डायबाग ०-३०-७२	डायबाग ०-३०-७२	डायबाग ०-३०-७२	डायबाग ०-३०-७२	डायबाग ०-३०-७२

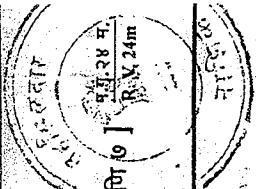
नक्कल फी

असल प्रमाणे खरी नक्कल तयार ता. 25 OCT 2011

तस्तापि
ता.जि.न.सि.क

कापान अर्पकी
[महाराष्ट्र जमीन महसूल अधिकार अभिलेख आणि नोंदवह्या (तयार करणे व सुस्थितीत ठेवणे) नियम, १९७१ यातील नियम ३]
गाव आसमान तालुका नारिकेप

गाव नमुना सात (अधिकार अभिलेख पत्रक) ७१०७
[महाराष्ट्र जमीन महसूल अधिकार अभिलेख आणि नोंदवह्या (तयार करणे व सुस्थितीत ठेवणे) नियम, १९७१ यातील नियम ३]
गाव आसमान तालुका नारिकेप



भूमापन क्रमांक	भूधारणा पध्दती	भूमापन क्रमांकाचा उपविभाग	भूगवतद्वाराचे नाव	खाते क्रमांक
४३	रवा	आसमान	७) ७३७ ७३४४ २८६२ १८७१ १८७१ २०९२ ६८२२ १८७१ २८६२ ८७७८ ४१७९	६१२
शेताचे स्थानिक नाव	हेक्टर	आर	सुजा गणपत मते	खंड
लागवडी योग्य क्षेत्र	०-७०		सुजा गणपत मते	रु. पेसे
.....	०-७०		सुजा गणपत मते	इतर अधिकार ७) ७३४४
.....	०-७०		सुजा गणपत मते	चुकडा
.....	०-७०		सुजा गणपत मते	एक वर्षीत बि.शे.उपयोग
.....	०-७०		सुजा गणपत मते	सुरुकरवा इ.स. ०-१०
पोटखराब लागवडी योग्य नसलेले)-	०-०१		सुजा गणपत मते	६६८४ ६७०६
वर्ग (अ)	०-७१		सुजा गणपत मते	आडगांव विकास सो डि रु. ८०००००१-१८६०५ इ.स.मि.ड
वर्ग (ब)	०-७१		सुजा गणपत मते	दिवक दिधिमुखत आब तारवा सुजा गणपत मते ७०३९६
एकूण	०-७१		सुजा गणपत मते	७४३२१
आकारणी	१-३०		सुजा गणपत मते	
जुडी किंवा विशेष आकारणी	१-३०		सुजा गणपत मते	

सीमा आणि भूमापन चिन्ह

पुरवणी प्रकल्प २ वर चालू

गाव नमुना बारा (पिकांची नोंदवही)

[महाराष्ट्र जमीन महसूल अधिकार अभिलेख आणि नोंदवह्या (तयार करणे व सुस्थितीत ठेवणे) नियम, १९७१ यातील नियम २९]

वर्ष	जमीन करणाराचे नाव	हंगाम	पिकाखालील क्षेत्रांचा तपशील						लागवडीसाठी उपलब्ध नसलेली जमीन	शेरा						
			मिश्र पिकाखालील क्षेत्र		निर्भळ पिकाखालील क्षेत्र		जमीन	शेरा								
			घटक पिके व प्रत्येका खालील क्षेत्र	घटक पिके व प्रत्येका खालील क्षेत्र	निर्भळ पिका	निर्भळ पिका										
१	२	३	४	५	६	७	८	९	१०	११	१२	१३	१४	१५	१६	
२००९	शुद्धी १ ७३०९ ०-३०.००००२	हाडगाव	हे.आ. हे.आ.	हे.आ. हे.आ.	हे.आ. हे.आ.	हे.आ. हे.आ.	हे.आ. हे.आ.	हे.आ. हे.आ.	हे.आ. हे.आ.	हे.आ. हे.आ.	हे.आ. हे.आ.	हे.आ. हे.आ.	हे.आ. हे.आ.	हे.आ. हे.आ.	हे.आ. हे.आ.	धारे २
२०१०	शुद्धी २ ४६१ ०-१०	पडिन	पडिन	पडिन	पडिन	पडिन	पडिन	पडिन	पडिन	पडिन	पडिन	पडिन	पडिन	पडिन	पडिन	
	शुद्धी ३ ०-२१	पडिन	पडिन	पडिन	पडिन	पडिन	पडिन	पडिन	पडिन	पडिन	पडिन	पडिन	पडिन	पडिन	पडिन	
	शुद्धी ४ ४६१ ०-२१	पडिन	पडिन	पडिन	पडिन	पडिन	पडिन	पडिन	पडिन	पडिन	पडिन	पडिन	पडिन	पडिन	पडिन	

सुजा गणपत ४६१

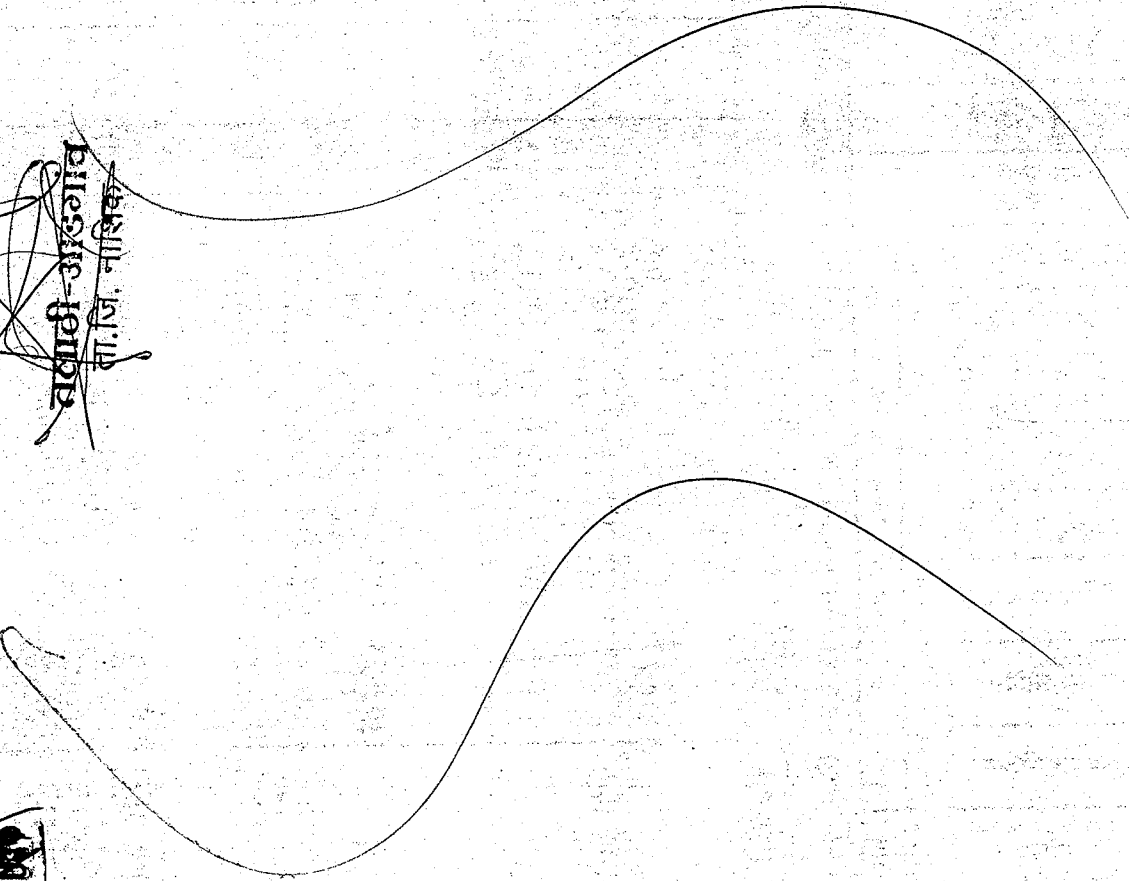
गाव नमुना बारा (चालू)

१	२	३	४	५	६	७	८	९	१०	११	१२	१३	१४	१५
१०१०	संका राधापार मो ५११			हे.आ.	हे.आ.	हे.आ.	हे.आ.	हे.आ.		हे.आ.	हे.आ.	हे.आ.		
१०११	३००७०२-२५१११			५१११११	३००७०२-२५१११	५१११	३००७०२-२५१११							
	सुभाष प्रकाश ६१५६६७			५१११	५१११	५१११	५१११							
	श्रीमकांत देवराव का ११११११२			५१११११	५१११११	५१११११	५१११११							

सुभाष प्रकाश संवकास

तः:- 25/08/2011

~~सुभाष अर्जुन~~
सा. जि. नासिक



सुभाष ५११ ६१२

क्यापत २५/३/२०

गाव नमुना सात (अधिकार अभिलेख पत्रक) १९७९

[महाराष्ट्र जमीन महसूल अधिकार अभिलेख आणि नोंदवह्या (तयार करणे व सुस्थितीत ठेवणे) नियम, १९७१ यातील नियम २१-१६ आणि ७]



गाव आडगाव तालुका नासिक जिल्हा

भोगवटदाराचे नाव

(६) विठ्ठलबाई तुकाराम जाधव १००५४

खाते क्रमांक

खंड रु. पैसे

भूमापन क्रमांक	भूमापन क्रमांकाचा उपविभाग	भूमापना पध्दती
६३-ची	पुरवणी	
शेताचे स्थानिक नाव		
लागवडी योग्य क्षेत्र	हेक्टर	आर
.....		
.....		
.....		
एकूण ..		
पोटखराब लागवडी योग्य नसलेले)-		
वर्ग (अ)		
वर्ग (ब)		
एकूण ..	रुपये	पैसे
आकारणी		
जुडी किंवा विशेष आकारणी		

सीमा आणि भूमापन चिन्हे

गाव नमुना बारा (पिकांची नोंदवही)

[महाराष्ट्र जमीन महसूल अधिकार अभिलेख आणि नोंदवह्या (तयार करणे व सुस्थितीत ठेवणे) नियम, १९७१ यातील नियम २१]

वर्ष	जमीन करणाराचे नाव	हंगाम	पिकाखालील क्षेत्रांचा तपशील						लागवडीसाठी उपलब्ध नसलेली जमीन	शेरा				
			मिश्र पिकाखालील क्षेत्र			निर्भळ पिकाखालील क्षेत्र								
			घटक पिके व प्रत्येका खालील क्षेत्र	७	८	९	१०	११			१२	१३	१४	१५
१	२	३	४	५	६	७	८	९	१०	११	१२	१३	१४	१५
			हे.आ. हे.आ.	हे.आ. हे.आ.	हे.आ. हे.आ.	हे.आ. हे.आ.	हे.आ. हे.आ.	हे.आ. हे.आ.	हे.आ. हे.आ.	हे.आ. हे.आ.	हे.आ. हे.आ.	हे.आ. हे.आ.	हे.आ. हे.आ.	हे.आ. हे.आ.

अस्सल प्रमाणी नक्कल तयार

ता.:- / /२०

तलाठी-आजोबा ता.पि. नासिक

6000-1-1000-3

पु.स. - अडोबा

6000-1-1000-3

जोड

डीकर

6000-1-1000-3

ता.सिद्ध 9310100 डी. - 000

000 000 ~~श्रीमती काविसिद्ध~~ 000

000 000 ~~याचे डडीस~~ 000 000

000 ~~कार~~ 850 ~~लासिक~~ 9 0000

~~बोचोडडीस~~ ~~आजान~~ ~~आता~~ 000 000

000 000 ~~वसवणे~~ ~~पान~~ ~~असुकर~~

~~कारे~~ ~~बकिन~~ ~~कुली~~ ~~कासे~~ ~~सीडुइ~~ ~~आजरी~~

~~प्रमाणे~~ ~~देवान~~ ~~कारा~~ ~~लाकरा~~ ~~दाराचे~~

~~अडोबा~~ ~~कामगार~~ ~~कामगार~~ ~~अर्थ~~

~~दाराची~~ ~~ववनेरी~~ ~~विष्णू~~ ~~खिवा~~ ~~अवत~~

~~तारुने~~ ~~हेस्तोतवण~~ ~~व~~ ~~पोरविष्णू~~

~~आमिण~~ ~~अकारिकरम~~ ~~आय~~ ~~9000~~

~~साधिम~~ ~~क. 39~~ ~~मधिम~~ ~~सवपुदी~~

~~ववनेज~~ ~~करना~~ ~~सोणाव~~ ~~माहि~~

~~जसे~~ ~~अभामे~~ ~~गड~~ ~~कुली~~

000

ता.सिद्ध

प्रमाणे
आजान
अडोबा
पोरविष्णू

दाराचे
जसे अर्थ
अडोबा
कारे

26
 2011/11/14
 2011/11/14

<p> 02-0 55-9 1 </p>	<p> פתרון פתרון פתרון </p>	<p> פתרון </p>
<p> 2 1 </p>	<p> פתרון פתרון </p>	<p> פתרון </p>
<p> 10 100 200 300 400 500 </p>	<p> פתרון פתרון פתרון פתרון פתרון </p>	<p> פתרון </p>
<p> 100 200 300 400 500 </p>	<p> פתרון פתרון פתרון פתרון פתרון </p>	<p> פתרון </p>
<p> 100 200 300 400 500 </p>	<p> פתרון פתרון פתרון פתרון פתרון </p>	<p> פתרון </p>

פתרון
 פתרון
 פתרון

हक्काचे पत्रक गा.नं. ६

मौजे आडगांव
तालुका नाशिक

नोंदीच्या अनुक्रम नंबर	हक्काचा प्रकार	फेरफार झालेले सर्वे नंबर आणि पोट हिस्से	तपासणी असलदाराची सही किंवा शेरा
6008	तारीख 28/9/2003 जिप [सोसा-बोन] बाळुस वायवळ मिळकतीवरील आडगांव जि.का.स (विकास) सेवा संस्थेत सद्यम मुदत व दिव मुदत कर्जाची बोन व न्याळु जोषट्या तारखेच्या बोन कायम ठेवून इतर सर्व जुने बोनो कमी करणे बाबत मं. मुख्य असिप आडगांव जि.का. (विकल) सेवा संस्था यांचे कडील दिनांक 22/9/2003 चे पत्र अलिखत मिळकतीवरील संस्थेत जुने बोनो प्रयत्निल गटांवरील कमी केले. सोसायटीच्या पत्रावरून नोंद.	गा.नं. 90 29E	ना.ड. सोसायटीचे पत्रावरून प्रमाणित २२/९/२००३ मंडळ अधिकारी बाग माडसागवी

नक्कल तयार तारीख 2/3 APR 2009

सहकारणी
आडगांव, ता. नाशिक

हक्काचे पत्रक गा.नं. ६

मौजे आडगांव
तालुका नाशिक

नोंदीच्या अनुक्रम नंबर	हक्काचा प्रकार	फेरफार झालेले सर्वे नंबर आणि पोट हिस्से	तयारसणी अमलदाराची सही किंवा शेरा
१०४८८	तारीख २८/१/२००५-खिप एवरेवी एवायुस वायवळ मिळकत १) डीप्ली सोभना गिरिधारी लाल सुनीस २) श्री वसंतलाल म्हराण सुनीस योनी र ड. ५,००,०००/- तारीख २०/१/२००५ का श्री निवृत्ती मुंडळिक वने योना विक्री केले एवरेवी व्वलाच्या मकलेवरून नोंद मिळकत सिमशेनी अयुन खिलींग व्हट्टीवालेर धार. २८/१/०५ गजानि	ग. नं. ४५ पैकी ४५-१०५४ श्री. श्री. सहण लक.	गौ. ड. खारिद्वाराप डायाकींग एनविराज प्रमाणिंग ४४४४ ६/३/०५ मंडळ गजिकारी गां माडसोगवी
६८२२	तारीख १६/०५/२००३-खिप एवरेवी एवायुस वायवळ मिळकत श्री अरुण सुरलीधर बोडई योनी रकम रुपये ४,९०,०००/- तारीख १८/१/२००३ का श्री महेद माधव धावरी प्रकाश विडके २) श्री महेद माधव धावरी योना विक्री केले एवरेवी एवलाच्या मकलेवरून नोंद मिळकत बठार नं. १) व्हा पिंपळगाव एनियानि ना. निफाड वेशीळ जोगकरी मयुनमं. २ व वाय्वारी ना. वेवळा येथील जोगकरी धारन. ३०/१/०५ गजानि	ग. नं. ४३ पैकी ४६-१०५४ सहण लक	श्री. ड. गौगव ४४४४ ४५/१ गौ. ड. मकी खारिद्वाराप डायाकींग व श्री. ड. पाखीवा प्रमाणिंग ४४४४ ६/१/०२ मंडळ गजिकारी गां माडसोगवी

नकल तयार तारीख

/ 23 APR 2007

सकाठी

आडगांव, त. जि. नाशिक

हक्काचे पत्रक गा.नं. ६

मौजे
तालुका

नोंदीचा अनुक्रम नंबर	हक्काचा प्रकार	फेरकार झालेले सर्वे नंबर आणि पोट हिस्से	तथासणी अंमलदाराची सही किंवा शिरो
४१७८	लाशिव्य १११४८८ २२२वी वाश्चाने ध्यागबाउ बाणपन भिका मने हे दिनांक १११३१८८ शेजा शेजी मयान झाले असुन मयनास वाश्चपनीउ मुखे १ मुली ४ अशे असुन वाश्चोबी नाणे व्याखीण प्रमाणे सोलेन पुनी १) श्चीमनी यमुनाबाई बाणपण मने वयवर्षे ५० मुखे २) हुंजा बाणपण मने वयवर्षे ५० मुली ३) श्चीमनी कुल्याबाई बाप बाणपण मने वयवर्षे ६० ४) सौ. झिल्याबाई बाबुराव ठिकले वयवर्षे ५५ ५) सौ. गंगुबाई पंढरिनाथ ठिकले वयवर्षे ४० शन्धीमनी श्यमभाभाबाई कचक बोरोडे वयवर्षे ६५ मयनास वरील प्रमाणे वाश्च असुन अर्ज व वाश्च बजोस्टर करोन नोंड २०५५५	गान ६३ ४७ ५० ५४ रफुणचर फरक	मदनी वड XXX २१४८८ मंडल अधिकारी आज-माडकोवणी अर्ज, नोथिसी हुंजा वाश्चाने मौजे XXX २५४८८ मंडल अधिकारी आज-माडकोवणी
४७७८	दि. २०/३/२००७ ही एक सोडपत्र (बागुस दाय्यले मिळकतीपत्र झिल्याबाई बाबुराव ठिकले हुंजाबाई पंढरीनाथ ठिकले, शयभाभाबाई कचक बोरोडे शोचि नाव दाय्यले आहे. त्यांनी त्यांचा एक वधू प्रमाणे ही हुंजागणपण मने शोचिसोणी सोडल्या व नसे बज्जि २२८ एक सोडपत्र फुडन दिलेने त्यांचे रफुणचर नावे हुंजी करवेबाबग नोंड केली अशे नोंड अर्ज व एक सोडपत्रावशेन २०५५५ गला	४२८ ४३ ४७ ५० ५४ रफुणचर फरक	मदनी वड XXX गौरे अर्ज, हुंजाबाई फरक प्रमाणे प्रमाणित XXX ५४८८८ मंडल अधिकारी आज-माडकोवणी

नक्कल तयार तारीख

12 OCT 2011


आज, १२ ऑक्टोबर २०११

०२/०२
नक्क

असा

हक्काचे पत्रक गा.नं. ६

मौजे खाडगाव
तालुका नाशिक

नोंदीचा अनुक्रम नंबर	हक्काचा प्रकार	फेरफार झालेले सर्वे नंबर आणि पोट हिस्से	तपासणी अमलदाराची सही किंवा शेरा
(९६४२)	<p>दि. ६/१/२००८ ईप (वारस) के यमुनाबाई गणपत मने हया दि. २७/२/०४ शेजी मयत आल्या असून त्यांना वारस स्वाक्षिप्त प्रमाणे</p> <p>कारु. चारसाव गांव</p> <p>१) श्री. रंजना गणपत मने. ५९ मुलगा</p> <p>२) झेल्याबाई बाबुराव विजले ६४ मुलगी</p> <p>३) गंगुबाई पंढरीनाथ विजले ५६ मुलगी</p> <p>४) सत्यामाबाई कपूर विजले ५४ मुलगी</p> <p>मयतानस वरिष्ठप्रमाणे वारस आहेत. तसेच मयताची वारस मुलगी कामे के. बुल्यबाई गणपत मने हयाही दि. २८/११/०५ शेजी मयत आल्या असून त्या सावित्राबिन असल्याने त्यांनाही वरिष्ठप्रमाणे वारस आहेत. सख मयताचे जाव कमी करून वरील वारसांची नांव दाखल करणे कामी नांदे केळी असते. नांदे अत्र. प्रतीशापत्र व वरिष्ठ दाखल्यावराने.</p> <p>५/१/०४ पलगाई</p>	<p>गटक्र.</p> <p>४३</p> <p>४७</p> <p>४९</p> <p>उच्छुणतिग</p> <p>गाव</p>	

नक्कल तयार तारीख

2/8 JAN 2008

नाशिक
आ.कां.प. श्री. वि. नशिक

हत्याचे पत्रक गा.नं. ६

मौजे आडगाव
तालुका नाशिक

487

नशिचा अनुक्रम नंबर	हत्याचा प्रकार	फारका मालक स्वतंत्र आणि पोलिसांशी संबंधित	तपासणी अमलदाराची सही किंवा शेरा
90048	दिनांक १६/१२/२००८ (वारसाने) वासुदेव द्यावजवळ कुलेली डोमजमीनीची मच्छिगण हाटकं ६३ गाठं ६० व गाठं ५० च्या सहायानेदार खेळुबाई वासुदेव ठिकले ह्या दिनांक १६/१२/२००८ रोजी पिंपी येथेच ना. नाशिक येथे मया झालेल्या आद्या मयनास वारस पत्नी भुले ३ मुली ३ अर्ध वारसांथा गपातील ब्यासाल प्रमाणे आहे. अन वारसांचीनाव वय - मयगशीनात १) वासुदेव नामदेव ठिकले ७५ पत्नी २) पुंजा वासुदेव ठिकले ६८ मुलगा ३) पिळु वासुदेव ठिकले ६५ मुलगा ४) वाळु वासुदेव ठिकले ६२ मुलगा ५) उर्जनाबाई वरसी मोरे ६६ मुलगी ६) मियाबाई अशोक आगळे ६० मुलगी ७) सुमन सुभाष आंधव ६० मुलगी ८) विद्याबाई लक्ष्मण गाधव ३८ मुली वरिक तपाळिला प्रमाणे मयनास वारस अपुन ह्या व्याप्तिक मयनास वारस नसत वावण गावी अर्ध व प्रजिशाण हनर कुळे आडे गांवी अर्ध प्रजिशाण मुळुबायल व वारस वरिष्ठ अर्ध ह्याच प्रमाणे जोर देऊ असे.	गट नं. मुद्दोपर ४३ ४५ ५० ०६० लीग अर्ध प्रजिशाण व वारस वरिष्ठ अर्ध प्रजिशाण ५१६/०८ अर्ध आंधव माडगावशि	

नक्कल तयार तारीख 25 OCT 2016

तारीख आडगाव
ता. नि. नाशिक

हक्काचे पत्रक नं. ६

मौजे

तालुका

आडगाव

नारिक

493

नादीचा उत्सुकता निर्णय	हक्काचा प्रकार	करका झालेले सर्व नगर आणि पावहिसरे	राश्याची अपलवाराची पही पिका शीर
90069	खिलात 29/11/2000 ईप (अंतरात) बाळगा दामत कुठेही अंतरातमिणी मिळऊन गट नं. 83 पेची अंतरातमिणी मिळण देणार माथ येथे 9000-00 चौकी कमा पेची 2500 =00 चौकी ही मिळऊन आमकांन नेरुव कोरकर यांनी नोंदोपिण अंतरातमिणी दस्तावेजात 9057 2000 (नयनर) दामते दस्तावेजात 98,25,000/- (अधारी रुपये होणू काय पंपवसि हकार माग) ला 1) कुंजा गणपत बिळे. 2) अस्याबाई बाबुराव बिळे 3) गंगुबाई पंढरामाशु बिळे 4) सत्यभामाबाई कानू करीत गांगुपामु वाथम करण अंतरातमिणी दोगलेकी आहे. अदी दोणार हे स्थानिक गट नं 83 पे चौकी अवनिशर आहे. गांवी अर्ज व अंतरातमिणी बाळगा हकार कुठे व शीर गांहे कुठे मय. Sd/- नरुणी	गट नं. 83 पे अर्ज 2500 =00 चौकी दामत गट माग	ना. व. 2500 0-0 मिळवावुवा मिळवावुवा नाकराभयन नरुणी 2500 2500 नरुणी पमागि 982100 अर्ज अर्ज माग माग

नकल तयार तारीख 25 OCT 2000

राज. जि. मरि

हस्ताक्षर पत्रक गा.नं. ६

मौजे - आडगाव
तालुका - नाशिक

597

नोंदीचा अचूक नंबर	हस्ताक्षर प्रकार	करणार झालेलं सर्वे नंबर आणि गोट हिासे	तपासणी उपलव्यारानी सही किवा शारा
90383	14091412006311 (बोडा कळ) 81324		नो. 2033 सासाच
	दाखल मिळकतीचे स्थानदाखल (बोडा कळ) करणेकरिता आडावाच विविध कार्यकारी अधिकारी (विचार) सेवा संस्था मध्ये, 11 एच.डी. बारीक सा संस्थाचे पत्र दि. 16		पुत्रा पुत्राच
क.क्र. 2	जी.एच.एच. करी कार्यालय दि. 16/10/12 स्थानदाखलची घो. 2012-2013		पुत्रा पुत्राच
	86 38000/- 911012- जासकाय के. 20		54444
3	83,810 400000/- 911012- मंजूर झालेले करी प्रमाणे इतर कार्यकारी 16 कोडे करी करणेकरिता बो. 2 कोडे करी		1019108 H. 20. आगमि 2012
	54444 लाल		
81324 प्रमाणे कार्यालय 11/10/12			

नक्कल तयार तारीख 25 OCT 2016

तपासणी - आडगाव
ता. जि. नाशिक

(Signature)

