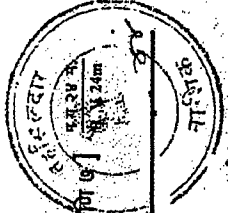


गाव नमुना सात (अधिकार अभिलेख पत्रक) 16

[ महाराष्ट्र जमीन महसूल अधिकार अभिलेख आणि नोंदवहा (तयार करणे व सुस्थितीत ठेवणे) नियम, १९७१ यातील नियम ३, ५, ६ आणि ७ ]  
 गांव आडगाव आडागांभ तालुका मीरशिवाक



भूमापन क्रमांक	भूमापन क्रमांकाचा उपविभाग	भूभाग पध्दती	खंड
४०	आडावकी	स्वा	खाते क्रमांक १२२६ ६१२
शेताचे स्थानिक नाव	कुळाचे नाव		
लागवडी योग्य क्षेत्र	हेक्टर	आर	रु. येसे
.....	०-११		
.....			
.....			
पोटखराब लागवडी योग्य नसलेले)-	एकूण ..		इतर अधिकार १) १६३ १६५ तुकडा
वर्ग (अ)			
वर्ग (ब)			
एकूण ..	०-११		
आकारणी	रुपये	येसे	
.....	०-२५		
पुढी किंवा विशेष आकारणी	०-२५		

सीमा आणि भूमापन चिन्हे

गाव नमुना बारा (पिकाची नोंदवही)

[ महाराष्ट्र जमीन महसूल अधिकार अभिलेख आणि नोंदवहा (तयार करणे व सुस्थितीत ठेवणे) नियम, १९७१ यातील नियम २९ ]

वर्ष	जमीन करणाराचे नाव	हंगाम	पिकाखालील क्षेत्रांचा तपशील						लागवडीसाठी उपलब्ध नसलेली जमीन		शेरा				
			मिश्र पिकाखालील क्षेत्र		निर्भेद पिकाखालील क्षेत्र		एकूण	येसे	एकूण	येसे					
			घटक पिके व प्रत्येका खालील क्षेत्र	एकूण	एकूण	एकूण									
१	२	३	४	५	६	७	८	९	१०	११	१२	१३	१४	१५	१६
१	२	३	४	५	६	७	८	९	१०	११	१२	१३	१४	१५	१६
१	२	३	४	५	६	७	८	९	१०	११	१२	१३	१४	१५	१६

असलेल्या प्रमाणे नक्कल तयार

ता.:- 5 NOV 2011

पंचायत आडगांव





नक्कल करिता

गांव आडगाव

गां. न. नं. ७, ७अ, व १२

तालुका नारिक

भूमापन क्रमांक	हि.क्र.	धारणा प्रकार	गां. नं. क्र. ७	खाते क्रमांक १२१६
४०	-	२४		खंड
भू. का. क्रमांकांचे स्थानिक नाव				कुळाचे नांव
लागवडी योग्य क्षेत्र	स्क्व	गुंठे	भोगवटदाराचे नाव	
	हेक्टर	आर	१) १६३/२६१/२१६	
जिरायत	चौस	मिटर	२) विविध तालुका क्षेत्र	
बागायत	०-११		इतर अधिकार	
भात शेती			११६३/१६१/	
एकूण-	०-११		कुळा	
पो. ख.				
व. (अ)				
वर्ग (ब)				
एकूण-	०-११			
आकार	रुपये	पैसे		
बिनशेती-	०-२५			
जुडी किंवा विशेष				
आकर पाण्याबाबत-				
एकूण-	०-२५			

गां. नं. क्र. ७ अ		गां. नं. क्र. १२															
वष	जमीन कसणाऱ्याचे नांव	सीत हंगाम	पिकाखालील क्षेत्रांचा तपशिल						पडीत पिकास निरूपयोगी जमिनीचा तपशील	पानी पुरवठाचे साधन							
			मिश्र पिकांचे एकूण क्षेत्र		मिश्र पिकातील प्रत्येक पिकाचे क्षेत्र		अ मिश्र पिकाचे क्षेत्र										
			पिकाचे नांव	उत्पादन	पिकाचे नांव	उत्पादन	पिकाचे नांव	उत्पादन									
१	२	३	४	५	६	७	८	९	१०	११	१२	१३	१४	१५	१६	१७	
६०	२५																
०१	२५																
०१	२५																

नक्कल मनी

अस्सल प्रमाणे खरी नक्कल तयार ता. / १२११

तलाठी

११/११/१६१

वर्ष	जमीन कसणाऱ्याचे नांव	रीत हंगाम	पिकाखालील क्षेत्रांचा तपशिल						पडीत पिकास निरूपयोगी जमिनीचा तपशील		पती पुढील संख्या					
			मिश्र पिकांचे एकूण क्षेत्र		मिश्र पिकातील प्रत्येक पिकाचे क्षेत्र		अ मिश्र पिकाचे क्षेत्र		प्रकार	क्षेत्र						
			५ मि.पी.संकेतांक	६	७	८	९	१०				११	१२	१३		
१	२	३	४	५	६	७	८	९	१०	११	१२	१३	१४	१५	१६	१७
१९/१०	१९/१०	१९/१०	१९/१०	१९/१०	१९/१०	१९/१०	१९/१०	१९/१०	१९/१०	१९/१०	१९/१०	१९/१०	१९/१०	१९/१०	१९/१०	१९/१०
१९/१०	१९/१०	१९/१०	१९/१०	१९/१०	१९/१०	१९/१०	१९/१०	१९/१०	१९/१०	१९/१०	१९/१०	१९/१०	१९/१०	१९/१०	१९/१०	१९/१०
१९/१०	१९/१०	१९/१०	१९/१०	१९/१०	१९/१०	१९/१०	१९/१०	१९/१०	१९/१०	१९/१०	१९/१०	१९/१०	१९/१०	१९/१०	१९/१०	१९/१०
१९/१०	१९/१०	१९/१०	१९/१०	१९/१०	१९/१०	१९/१०	१९/१०	१९/१०	१९/१०	१९/१०	१९/१०	१९/१०	१९/१०	१९/१०	१९/१०	१९/१०
१९/१०	१९/१०	१९/१०	१९/१०	१९/१०	१९/१०	१९/१०	१९/१०	१९/१०	१९/१०	१९/१०	१९/१०	१९/१०	१९/१०	१९/१०	१९/१०	१९/१०
१९/१०	१९/१०	१९/१०	१९/१०	१९/१०	१९/१०	१९/१०	१९/१०	१९/१०	१९/१०	१९/१०	१९/१०	१९/१०	१९/१०	१९/१०	१९/१०	१९/१०

नक्कल फी

असल प्रमाणे खरी नक्कल तयार ता. 25 OCT 2011

तारुण प्रमाणे  
ता. २५ ऑक्टोबर २०११

नक्कल करिता

गांव आडगाव

गां. नं. ७, ७अ, व १२

तालुका नारिक

भूमापन क्रमांक	हि.क्र.	धारणा प्रकार
४०	३१	वर्षा-२
भू.का. क्रमांकाचे स्थानिक नाव		
लागवडी योग्य क्षेत्र	एकर	गुंठे
	हेक्टर	आर
	चौरस मिटर	
जिरायत	०-११	
बागायत		
भात शेती		
एकूण-	०-११	
पो.ख.		
वर्ग (अ)		
वर्ग (ब)		
एकूण-	०-११	
आकार	रूपये	पैसे
बिनशेती-	०-२५	
जुडी किंवा विशेष		
आकर पाण्याबाबत-		
एकूण-	०-२५	

गां. नं. क्र. ७

भोगवटद्वाराचे नाव

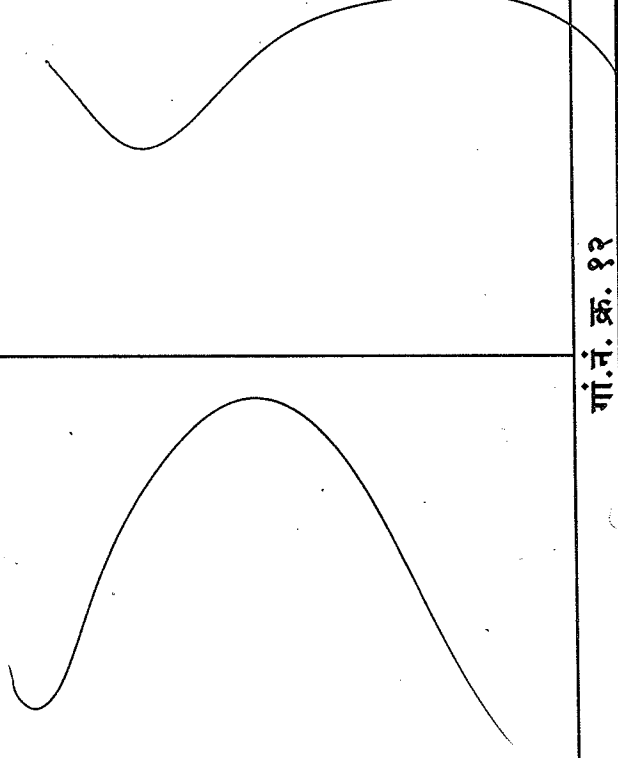
(१) १६७ (२७) ६१७  
[प्रविणपंदे वाळपंदे शिर्ष]  
श्रीमकांत भोगवट कोणकर  
गणेश निवा १२११  
१०२२

खाते क्रमांक १२२६

कुळाचे नांव

खंड

इतर अधिकार ११६३१६५



गां. नं. क्र. ७ अ

गां. नं. क्र. १२

वर्ष	जमीन कसणाऱ्याचे नांव	रीत हंगाम	पिकाखालील क्षेत्रांचा तपशिल						पडीत पिकास निरूपयोगी जमिनीचा तपशील								
			मिश्र पिकांचे एकूण क्षेत्र		मिश्र पिकातील प्रत्येक पिकाचे क्षेत्र		अ मिश्र पिकाचे क्षेत्र		एकर	शे							
			५	६	७	८	९	१०			११	१२	१३				
१	२	३	४	५	६	७	८	९	१०	११	१२	१३	१४	१५	१६	१७	
१९९९/२०००	शु																
२०००/२००१	शु																
२००१/२००२	शु																

नक्कल फी

अस्सल प्रमाणे खरी नक्कल तयार ता.

१/२४१

तलाठी

२७/११/१९

वर्ष	जमीन कसणाऱ्याचे नांव	रीत हंगाम	पिकाखालील क्षेत्रांचा तपशिल								पडीत पिकास निरूपयोगी जमिनीचा तपशील		एवढी पुरवठा व सुविधा			
			मिश्र पिकांचे एकूण क्षेत्र		मिश्र पिकातील प्रत्येक पिकाचे क्षेत्र		अ मिश्र पिकाचे क्षेत्र		मजकूर	क्षेत्र						
			५	६	७	८	९	१०			११	१२		१३		
१	२	३	४	५	६	७	८	९	१०	११	१२	१३	१४	१५	१६	१७
२००२ २००३	३४	—	—	—	—	—	—	—	—	—	—	—	—	—	—	—
२००३ २००४	३४	—	—	—	—	—	—	—	—	—	—	—	—	—	—	—
२००४ २००५	३४	—	—	—	—	—	—	—	—	—	—	—	—	—	—	—
२००५ २००६	३४	—	—	—	—	—	—	—	—	—	—	—	—	—	—	—
२००६ २००७	३४	—	—	—	—	—	—	—	—	—	—	—	—	—	—	—
२००७ २००८	३४	—	—	—	—	—	—	—	—	—	—	—	—	—	—	—
२००८ २००९	३४	—	—	—	—	—	—	—	—	—	—	—	—	—	—	—

नक्कल फी

असल प्रमाणे खरी नक्कल तयार ता. 25 OCT 2011/२०११

तपासील  
ता. जि. नाशिक

**गाव नमुना सात (अधिकार अभिलेख पत्रक) 07/10/16**

[ महाराष्ट्र जमीन महसूल अधिकार अभिलेख आणि नोंदवहा (तयार करणे व सुस्थितीत ठेवणे) नियम, १९७१ यातील नियम ३, ५, ६ आणि ११ ]

गांव **आडगाव**

आडगांव

तालुका **सांगली**

तालुका **सांगली**

भूमापन क्रमांक	भूमापन क्रमांकाचा उपविभाग	भूधारणा पध्दती
४०	आववर्ग १	स्वा

शेताचे स्थानिक नाव

लागवडी योग्य क्षेत्र	हेक्टर	आर
.....	०-११	
.....		
.....		
एकूण ..	०-११	

५. खराब लागवडी योग्य नसलेले) -

वर्ग (अ)	वर्ग (ब)	एकूण ..
.....	.....	.....

आकारणी

जुडी किंवा विशेष आकारणी	रुपये	पैसे
.....	०-२५	
.....	०-२५	

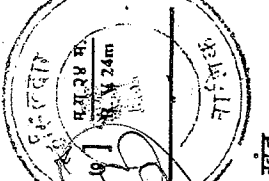
सीमा आणि भूमापन चिन्हे

भोगवटद्वाराचे नाव  
**१) १६३ २४१ ४१५**  
 शामकांत केशव कोतकर  
 गणेश निंबा शिरोडे **५०२३**  
 सडक परिवहन व राजभरग मंत्रालय  
 भारत सरकार नवी दिल्ली  
 चौपटरी करण्यासाठी रंपादित क्षेत्र २.०० = ०० चौ.मी.  
**१३६१६**

खाते क्रमांक १२२६  
 ९१२

कुळाचे नांव रु. पैसे

इतर अधिकार  
**१) १६३ १६५**  
 तुकेडा



**गाव नमुना बारा (पिकांची नोंदवही)**

[ महाराष्ट्र जमीन महसूल अधिकार अभिलेख आणि नोंदवहा (तयार करणे व सुस्थितीत ठेवणे) नियम, १९७१ यातील नियम २९ ]

वर्ष	जमीन करणाराचे नाव	हंगाम	पिकाखालील क्षेत्रांचा तपशील							लागवडीसाठी उपलब्ध नसलेली जमीन	शेरा				
			सिंध पिकाखालील क्षेत्र		निर्भळ पिकाखालील क्षेत्र		घटक पिके व प्रत्येका खालील क्षेत्र								
			पिकाचे नाव	एकरी	पिकाचे नाव	एकरी	पिकाचे नाव	एकरी	एकरी			एकरी			
१	२	३	४	५	६	७	८	९	१०	११	१२	१३	१४	१५	१६
००९				हे.आ. हे.आ.	हे.आ. हे.आ.	हे.आ. हे.आ.	हे.आ. हे.आ.	हे.आ. हे.आ.	हे.आ. हे.आ.	हे.आ. हे.आ.	हे.आ. हे.आ.	हे.आ. हे.आ.	हे.आ. हे.आ.	हे.आ. हे.आ.	हे.आ. हे.आ.
०१०				५	६	७	८	९	१०	११	१२	१३	१४	१५	१६
१०१०				हे.आ. हे.आ.	हे.आ. हे.आ.	हे.आ. हे.आ.	हे.आ. हे.आ.	हे.आ. हे.आ.	हे.आ. हे.आ.	हे.आ. हे.आ.	हे.आ. हे.आ.	हे.आ. हे.आ.	हे.आ. हे.आ.	हे.आ. हे.आ.	हे.आ. हे.आ.
१०११				५	६	७	८	९	१०	११	१२	१३	१४	१५	१६

असले प्रमणी मन्कळ तयार

ता. २४ OCT 2011

तालुकी-सांगली  
 ता. जि. सांगली



3-10-110-2

मास - अडोव

सु/गु/1-10/110-2

<p>गोद दीवार</p>	<p>ॐ १०३/२०११ २०/३/११</p>	<p>मधुमित्री अमनवर पारिवार</p>	<p>मधुमित्री अमनवर अरी शिवा</p>
<p>१</p>	<p>तामिरेव १३११०६ डी१ - १०११          १०१ १०१ १०१ अमी काशिमरेव १०१          १०१ १०१ १०१ आचे डडीम १०१ १०१          १०१ आर १०१०६ लोडिक १०१          आचिकडीम आनम अर १०१ १०१          १०१ १०१ १०१ ससपे पान असक          काहे बनिन कुमी काके सीडुर जोडकी          प्रमाण देवान कामर १०१०२१ वाराच          अजना कामरान कामकीतु अरु          वारपी अववेरी विष्ठी जिवा अर          लडेन हेल्लोनवन व पारविष्ठा          डामिन अडिकरन काम १०१०६०          साधिम क-३१ सधिम मरपुरी          अवधीन करमा सोमाव काहे          असे सामने गोडकुमी          १०१          १०१</p>	<p>वार्डनवर इने सपे सुम</p>	<p>वार्डनवर इने सपे अर आरमन काहे</p>



2569

ता 2/10/20 का खरसोका

का. 6

- ① श्री सुगनाथ, रामबाळ
- लोहकर ② गजानी रामबाळ
- लोहकर ③ बाभळ रामबाळ
- लोहकर ④ चिखण रामबाळ
- लोहकर ⑤ पुनिनाबाई २ सिबाळ
- लोहकर ⑥ कुदाळ बाळ भोरे
- ⑦ ही खंखळ भते ⑧ गदकर
- बाळ भते ⑨ चंडकागवाळ
- भते ⑩ वडारथ ठाशिंग
- बाळ ⑪ दिगडर काशिंगाथ
- भते आसै पाळक तयसि
- साळक पाषळ लेलिळी किंकर
- फवी न्या काळ ८८९/१.२

गोपनी  
 ८५५  
 ५५५  
 ७०.६  
 ५५५  
 ७०.६

2-10-20

किंग काग ही आपोठ भो  
 मांगीलाळ लजप्रीयद आपणुका  
 याणी खंखळ बापोय ५००/०  
 न्यार हनार आलेशेफे ता.  
 १०.१.२० सोनी खरेती खेलि  
 ८००० काग व इंडेण्ड रबकि  
 नोड उकी केगार छिगार  
 खेचकरी काहे केगार खेचकरी  
 वाचल



५५५  
 ८५५

महसुल तयार करणारी  
 म.प्र.स.स. यांचे प्रधान  
 शासक किंवा काय : ५  
 नि.प्र.स.स.स. की : ५०  
 कुजमल की :-  
 पेपर फी :-  
 शुण :-

वरी महसुल  
 महसुल तयार मासिक करिता

आज आल्याची ता.सं. :-  
 महसुल तयार ता.सं. :- १५/१०/२०  
 महसुल विल्याची ता.सं. :-





