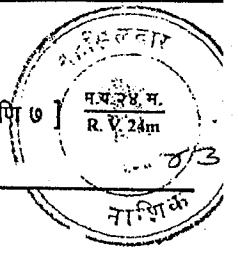


गाव नमुना सात (अधिकार अभिलेख पत्रक) ०१९७७

[ महाराष्ट्र जमीन महसूल अधिकार अभिलेख आणि नोंदवह्या (तयार करणे व सुस्थितीत ठेवणे) नियम, १९७१ यातील नियम ३, ५, ६ आणि ७ ]

गाव **आडगाव** तालुका **नाशिक**



भूमापन क्रमांक	भूमापन क्रमांकाचा उपविभाग	भूधारणा पध्दती	भोगवटदाराचे नाव
३९	आगवगी	स्वा	१ ४३७ ५५२ ९९३ ९५६६ २२९७ ४३८७ ५८५९
शेताचे स्थानिक नाव	शामकांत केशव कोतकर गणेश निंबा शिरोडे राकेश रमेश मिर्जे ९५४७		
लागवडी योग्य क्षेत्र	हेक्टर	आर	सडक परिवहन व राजमार्ग मंत्रालय भारत सरकार नवी दिल्ली चौपदरी करण्यासाठी संपादित क्षेत्र २००=०० चौ.मी. ९३२९६
.....	०	९०	
.....			
.....			
एकूण ..	०	९०	
पोटखराब लागवडी योग्य नसलेले)-			
वर्ग (अ) ..			
वर्ग (ब) ..			
एकूण ..	०	९०	
भाकारणी	रुपये	पैसे	
	०	२३	
डुकी किंवा विशेष आकारणी ..			
	०	२३	

खाते क्रमांक १२२७  
२३६३

खंड

कुळाचे नांव रु. पैसे

इतर अधिकार १ चुकडा

सीमा आणि भूमापन चिन्हे

गाव नमुना बारा (पिकांची नोंदवही)

[ महाराष्ट्र जमीन महसूल अधिकार अभिलेख आणि नोंदवह्या (तयार करणे व सुस्थितीत ठेवणे) नियम, १९७१ यातील नियम २९ ]

वर्ष	जमीन करणाराचे नाव	हंगाम	पिकाखालील क्षेत्रांचा तपशील									लागवडीसाठी उपलब्ध नसलेली जमीन		शेरा	
			मिश्र पिकाखालील क्षेत्र						निर्भळ पिकाखालील क्षेत्र			स्वरूप	क्षेत्र		
			मिश्रणाचा संकेत क्रमांक	जल सिंचित	अजल सिंचित	घटक पिके व प्रत्येका खालील क्षेत्र		पिकाचे नाव	जल सिंचित	अजल सिंचित					
४	५	६	७	८	९	१०	११	१२	१३	१४	१५	१६			
१	२	३		हे.आ.	हे.आ.		हे.आ.	हे.आ.			हे.आ.	हे.आ.		हे.आ.	
						०-९०									
						०-९०									

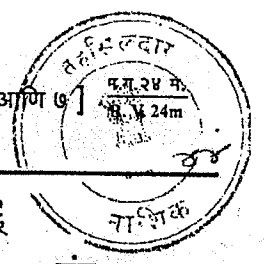
मसुदा तयारी नंतर तयार

दि. :- 5 NOV 2018

तालुका आडगाव

गाव नमुना सात (अधिकार अभिलेख पत्रक) ७६१६

[ महाराष्ट्र जमीन महसूल अधिकार अभिलेख आणि नोंदवह्या (तयार करणे व सुस्थितीत ठेवणे) नियम, १९७१ यातील नियम ३, ५, ६ आणि ७ ]



गाव **आडगाव** तालुका **मोशिक**

भूमापन क्रमांक	भूमापन क्रमांकाचा उपविभाग	भूधारणा पध्दती	भोगवटदाराचे नाव
४०	आगवडी	खा	१ १६३ २४९ ४९५
शेताचे स्थानिक नाव	शामकांत केशव कोतकर गणेश निंबा शिरोडे १०२२		
लागवडी योग्य क्षेत्र	हेक्टर	आर	सडक परिवहन व राजमार्ग मंत्रालय भारत सरकार नवी दिल्ली चौपटरी करण्यासाठी संपादित क्षेत्र २००=०० चौ.मी.
.....	०	९९	१३२९६
.....			नवन विभाजन प्रा. वि. कं. नं. १५
.....			संभाषण शामकांत केशव कोतकर संम ०-०२आ १४५४२
एकूण ..	०	९९	
पोटखराब लागवडी योग्य नसलेले)-			
वर्ग (अ) ..			
वर्ग (ब) ..			
एकूण ..	०	९९	
आकारणी	रुपये	पैसे	
.....	०	२५	
जुडी किंवा विशेष आकारणी ..			
	०	२५	

खाते क्रमांक १२२६  
६९२ खंड  
कुळाचे नांव रु. पैसे

इतर अधिकार  
१ १६३ १६५  
तुकडा

सीमा आणि भूमापन चिन्हे

गाव नमुना बारा (पिकांची नोंदवही)

[ महाराष्ट्र जमीन महसूल अधिकार अभिलेख आणि नोंदवह्या (तयार करणे व सुस्थितीत ठेवणे) नियम, १९७१ यातील नियम २९ ]

वर्ष	जमीन करणाराचे नाव	हंगाम	पिकाखालील क्षेत्रांचा तपशील									लागवडीसाठी उपलब्ध नसलेली जमीन		जल सिंचनाचे साधन	शेरा	
			मिश्र पिकाखालील क्षेत्र						निर्भळ पिकाखालील क्षेत्र			स्वरूप	क्षेत्र			
			मिश्रपिकांचा संकेत क्रमांक	जल सिंचित	अजल सिंचित	घटक पिके व प्रत्येका खालील क्षेत्र			पिकाचे नाव	जल सिंचित	अजल सिंचित					
४	५	६	७	८	९	१०	११	१२	१३	१४	१५	१६				
१	२	३		हे.आ.	हे.आ.		हे.आ.	हे.आ.			हे.आ.	हे.आ.		हे.आ.		
	३															
	४															

असतक प्रमाणे नक्कल तयार

ता.:- 5 NOV 2011

तलाठी आडगाव



गांव आडगांव तालुका नाशिक

भूमापन क्रमांक	भूमापन क्रमांकाचा उपविभाग	भूधारणा पध्दती	भोगवटदाराचे नाव	खाते क्रमांक
४२	भोगवट	रवा	१) ५५२ ८३९१ शामकांत केशव कोतकर गणेश विंबा शिरोडे ९०२२ कुम ०-४०	९२२८ ९१२
शेताचे स्थानिक नाव				खंड
लागवडी योग्य क्षेत्र	हेक्टर	आर	मधुराबाई बंडु मने शानाराम बंडु मने बारू बंडु मने शीमा संपतराव वभव	कुळाचे नांव रु. पैसे
.....	०-४५			इतर अधिकार
.....				१) लुकडा ९३८९
.....				८४८२
एकूण ..	०-४५		नंदन लिपिदान प्रा. लि. कं. लि	
मोटखराब लागवडी योग्य नसलेले)-	०-०९		सधाबाब शामकांत केशव कोतकर कुम ०-४० मार १४५४२	
वर्ग (अ) ..				
वर्ग (ब) ..				
एकूण ..	०-४६			
आकारणी ..	रुपये	पैसे		
	०-४४			
जुडी किंवा विशेष आकारणी ..				
	०-४४			

गाव नमुना बारा (पिकांची नोंदवही)

[ महाराष्ट्र जमीन महसूल अधिकार अभिलेख आणि नोंदवह्या (तयार करणे व सुस्थितीत ठेवणे) नियम, १९७१ यातील नियम २९ ]

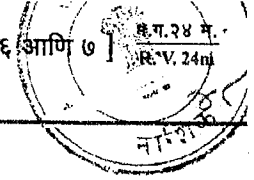
वर्ष	जमीन करणाराचे नाव	हंगाम	पिकाखालील क्षेत्रांचा तपशील									लागवडीसाठी उपलब्ध नसलेली जमीन		जल सिंचनाचे साधन	शेरा
			मिश्र पिकाखालील क्षेत्र			निर्भळ पिकाखालील क्षेत्र			स्वरूप	क्षेत्र					
			मिश्रपिकांचा संकेत क्रमांक	जल सिंचित	अजल सिंचित	घटक पिके व प्रत्येका खालील क्षेत्र	निर्भळ पिकाचे नाव	जल सिंचित			अजल सिंचित				
१	२	३	४	५	६	७	८	९	१०	११	१२	१३	१४	१५	१६
२००९			हे.आ	हे.आ.		हे.आ.	हे.आ.		हे.आ.	हे.आ.	हे.आ.		हे.आ.		
२०१०			पडील	घरपड	पिपड										
			०-३९			०-०५									
२०१०			पडील	घरपड	पिपड										
२०११			०-४०			०-०४									

अस्तित्वात पिकांची नोंदवह्या तयार  
24 MAY 2012  
ता. २०

कि. ३०  
तलावा, आडगांव







गाव आडगांव तालुका नाशिक

भूमापन क्रमांक	भूमापन क्रमांकाचा उपविभाग	भूधारणा पध्दती	भोगवटदाराचे नाव	खाते क्रमांक
४३ ची	पुरवणी		(८) विठबाई तुकाराम जाधव	९००४८
शेताचे स्थानिक नाव			९००५४	खंड
लागवडी योग्य क्षेत्र	हेक्टर	आर	नईन [अवधान] प्र. १५. ११. १५	कुळाचे नांव
.....			स्थापना शासनाचा कालावधी	रु. पैसे
.....			०-२९-९२२८	इतर अधिकार
.....			+ ०-२५	
एकूण ..			०-५४-९२२८	
घोटखराब लागवडी योग्य नसलेले)-				
वर्ग (अ) ..				
वर्ग (ब) ..				
एकूण ..				
आकारणी	रुपये	पैसे		
जूडी किंवा विशेष आकारणी ..				सीमा आणि भूमापन चिन्हे

**गाव नमुना बारा (पिकांची नोंदवही)**

[ महाराष्ट्र जमीन महसूल अधिकार अभिलेख आणि नोंदवह्या (तयार करणे व सुस्थितीत ठेवणे) नियम, १९७१ यातील नियम २९ ]

वर्ष	जमीन करणाराचे नाव	हंगाम	पिकाखालील क्षेत्रांचा तपशील									लागवडीसाठी उपलब्ध नसलेली जमीन		जल सिंचनाचे साधन	शेरा	
			मिश्र पिकाखालील क्षेत्र					निर्भळ पिकाखालील क्षेत्र				स्वरूप	क्षेत्र			
			मिश्रपिकांचा संकेत क्रमांक	जल सिंचित	अजल सिंचित	घटक पिके व प्रत्येका खालील क्षेत्र			पिकाचे नाव	जल सिंचित	अजल सिंचित					
४	५	६	७	८	९	१०	११	१२	१३	१४	१५	१६				
				हे.आ.	हे.आ.		हे.आ.	हे.आ.			हे.आ.	हे.आ.		हे.आ.		

अस्तित्वात प्रमाणे नोंद करून तयार  
24 MAY 2012  
ता.:-

७ व ८ करिता  
[Signature]

गाव नमुना सात (अधिकार अभिलेख पत्रक)

[ महाराष्ट्र जमीन महसूल अधिकार अभिलेख आणि नोंदवह्या (तयार करणे व सुस्थितीत ठेवणे) नियम, १९७१ यातील नियम ३, ५, ६ आणि ७ ]

10/11/12

म.स.२४ म.  
R. V. 24m

गांव

आडगांव

तालुका नाशिक

भूमापन क्रमांक	भूमापन क्रमांकाचा उपविभाग	भूधारणा पध्दती	भोगवटद्वाराचे नाव			खाते क्रमांक ५९३ १२६४
४४	श्रीगवरी	श्वा	१ (५२१) २ (२८५२) शामकांत केशव कोतकर १००५३			खंड
शेताचे स्थानिक नाव			नॉन लाइफलाय प्रो.मि. नॉन शिवाय			कुळाचे नांव रु. पैसे
लागवडी योग्य क्षेत्र	हेक्टर	आर	शामकांत केशव कोतकर १४५४१			इतर अधिकार १ चुकडा १०९९७
.....	०-१७					
.....						
.....						
एकूण ..	०-१७					
टखराब लागवडी योग्य नसलेले)-						
वर्ग (अ) ..						
वर्ग (ब) ..						
एकूण ..	०-१७					
आकारणी	रूपये	पैसे				
जुडी किंवा विशेष आकारणी	०-३३					
	०-३३					सीमा आणि भूमापन चिन्हे

गाव नमुना बारा (पिकांची नोंदवही)

[ महाराष्ट्र जमीन महसूल अधिकार अभिलेख आणि नोंदवह्या (तयार करणे व सुस्थितीत ठेवणे) नियम, १९७१ यातील नियम २९ ]

वर्ष	जमीन करणाराचे नाव	हंगाम	पिकाखालील क्षेत्रांचा तपशील									लागवडीसाठी उपलब्ध नसलेली जमीन		जल सिंचनाचे साधन	शेरा
			मिश्र पिकाखालील क्षेत्र						निर्भळ पिकाखालील क्षेत्र			स्वरूप	क्षेत्र		
			मिश्रणाचा संकेत क्रमांक	जल सिंचित	अजल सिंचित	घटक पिके व प्रत्येका खालील क्षेत्र		नाव	जल सिंचित	अजल सिंचित					
	जल सिंचित	अजल सिंचित	पिकाचे नाव	जल सिंचित	अजल सिंचित	पिकाचे नाव	जल सिंचित	अजल सिंचित	१३	१४					
१	२	३	४	५	६	७	८	९	१०	११	१२	१३	१४	१५	१६
२००९	२०१०			हे.आ.	हे.आ.		हे.आ.	हे.आ.		हे.आ.	हे.आ.		हे.आ.		
२०१०				पडीत		०-१७									
२०११	२०११			पडीत		०-१७									

अस्तित्वात प्रमाणे नोंदवह्या तयार

24 MAY 2012

तयारी आडगांव



गाव नमुना सात (अधिकार अभिलेख पत्रक)

न.म.२४ म.  
R.V.24m

[ महाराष्ट्र जमीन महसूल अधिकार अभिलेख आणि नोंदवह्या (तयार करणे व सुस्थितीत ठेवणे) नियम, १९७१ यातील नियम ३, ५, ६ आणि ७ ]

गांव आडगांव तालुका नाशिक

न.म.२४ म.  
R.V.24m

भूमापन क्रमांक	भूमापन क्रमांकाचा उपविभाग	भूधारणा पध्दती	भोगवटदाराचे नाव			खाते क्रमांक	खंड रु. पैसे
४५	आडगांव-१	रवा	१) मल्हारी आगुजी मते २) हरि आगुजी मते ३) बाळू आगुजी मते ४) तान्हूबाई आगुजी मते अर्ज ४-चे अ०पा०क-आई तान्हूबाई इतर अधिकार आगुजी मते क्षेत्र ०-०२, आ-०२०३ १८९९			१२५४	
शेताचे स्थानिक नाव			शामकांत केशव कोतकर क्षेत्र ०-१५ १०३२९			कुळाचे नांव	
लागवडी योग्य क्षेत्र	हेक्टर	आर	नंदन विठ्ठलान प्री.।।।. ११।।।। शामकांत केशव कोतकर क्षेत्र ०-१५ आर १४५९			१६९९ १८९९ १ ८३०६ १००५५ तुकडा आडगांव वि० का० से स सोडि रु १०००००१-२६।९२।२००० मल्हारी आगुजी मते करिता बी० हा०, ५००००/- २७।९२।२००० हरी करिता १४५०५	
एकूण ..	०-१७						
टखराब लागवडी योग्य नसलेले)-							
वर्ग (अ) ..							
वर्ग (ब) ..							
एकूण ..	०-१७						
आकारणी	रुपये	पैसे					
जुडी किंवा विशेष आकारणी ..	०-३३						
	०-३३						सीमा आणि भूमापन चिन्हे

गाव नमुना बारा (पिकांची नोंदवही)

[ महाराष्ट्र जमीन महसूल अधिकार अभिलेख आणि नोंदवह्या (तयार करणे व सुस्थितीत ठेवणे) नियम, १९७१ यातील नियम २९ ]

वर्ष	जमीन करणाराचे नाव	हंगाम	पिकाखालील क्षेत्रांचा तपशील									लागवडीसाठी उपलब्ध नसलेली जमीन		साधन	शेरा
			मिश्र पिकाखालील क्षेत्र			निर्भळ पिकाखालील क्षेत्र			पिकाचे नाव	जल सिंचित	अजल सिंचित	स्वरूप	क्षेत्र		
			मिश्रणाचा संकेत क्रमांक	जल सिंचित	अजल सिंचित	घटक पिके व प्रत्येका खालील क्षेत्र	जल सिंचित	अजल सिंचित							
१	२	३	४	५	६	७	८	९	१०	११	१२	१३	१४	१५	१६
२००९	शुभा			हे.आ.	हे.आ.		हे.आ.	हे.आ.		हे.आ.	हे.आ.		हे.आ.		घरे-२
२०१०															
२०११	शुभा														घरे-२
२०१२															

अस्तित्वात नवकर तयार

24 MAY 2012

सहायी-आडगांव



**गाव नमुना सात (अधिकार अभिलेख पत्रक)**

[ महाराष्ट्र जमीन महसूल अधिकार अभिलेख आणि नोंदवह्या (तयार करणे व सुस्थितीत ठेवणे) नियम, १९७१ यातील नियम ३, ५, ६ आणि ७ ]

म.ग.२४ मं.  
R.V.24m

गांव आडगांव तालुका नाशिक

भूमापन क्रमांक	भूमापन क्रमांकाचा उपविभाग	भूधारणा पध्दती	भोगवटदाराचे नाव ⑨ ⑦३७ ①००८ ४९७९ ९६४२ ९००५४ ९०८४९ शामकांत केशव कोतकर ९००६०			खाते क्रमांक ४० ९२८४
४७	श्रीगवळी	स्वा	नईल विठ्ठलान प्रा.लय. फं. १५ श्रीगवळी शामकांत केशव कोतकर ९४५९			कुळाचे नांव रु. पैसे
शेताचे स्थानिक नाव						खंड
लागवडी योग्य क्षेत्र	हेक्टर	आर				इतर अधिकार ९६३९३ ६७०६ ⑨ चुकडा
.....	०-	४९				आडगांव विकास सोडि रु. ८०००००१-९८६०५ ब्राह्ममंडप
.....						ठिबक दिधी मुदत जादा तारखे रुजा गठापत करिता
एकूण ..	०-	४९				९४५०४
पोट-ताब लागवडी योग्य नसलेले-						
वर्ग (अ) ..						
वर्ग (ब) ..						
एकूण ..	०-	५०				
आकारणी	रूपये	पैसे				
.....	०-	९७				
जुडी किंवा विशेष आकारणी ..						सीमा आणि भूमापन चिन्हे
	०-	९७				

**गाव नमुना बारा (पिकांची नोंदवही)**

[ महाराष्ट्र जमीन महसूल अधिकार अभिलेख आणि नोंदवह्या (तयार करणे व सुस्थितीत ठेवणे) नियम, १९७१ यातील नियम २९ ]

वर्ष	जमीन करणाराचे नाव	हंगाम	पिकाखालील क्षेत्रांचा तपशील									लागवडीसाठी उपलब्ध नसलेली जमीन		जल सिंचनाचे साधन	शेरा
			मिश्र पिकाखालील क्षेत्र						निर्भळ पिकाखालील क्षेत्र			रूप	क्षेत्र		
			मिश्रणाचा संकेत क्रमांक	जल सिंचित	अजल सिंचित	घटक पिके व प्रत्येका खालील क्षेत्र			पिकाचे नाव	जल सिंचित	अजल सिंचित				
	५	६	७	८	९	१०	११	१२	१३	१४	१५	१६			
०९ १०	श्रीगवळी		हे.आ.	हे.आ.		हे.आ.	हे.आ.				हे.आ.	हे.आ.	हे.आ.		
				५/५१ ०-४७		वि. ५३ ०-०२									
				पडीत ०-४७		वि. ५३ ०-०२									

अस्तित्वात नसलेले तयार


24 MAY 2012

तयारी आडगांव

गाव नमुना सात (अधिकार अभिलेख पत्रक)

[ महाराष्ट्र जमीन महसूल अधिकार अभिलेख आणि नोंदवह्या (तयार करणे व सुस्थितीत ठेवणे) नियम, १९७१ यातील नियम ३, ५, ६ आणि ७ ]

गांव आडगांव तालुका नाशिक



भूमापन क्रमांक	भूमापन क्रमांकाचा उपविभाग	भूधारणा पध्दती	भोगवटदाराचे नाव
४८	भोगवटी	स्वा	श्रीमकांत केशव कोलकर
शेताचे स्थानिक नाव	१) २९३०		
लागवडी योग्य क्षेत्र	हेक्टर	आर	१००६२
.....	०-३७		नंदन विठ्ठलजी या. या. १/१० १५
.....			संचालक श्रीमकांत केशव कोलकर
.....			५५६
एकूण ..	०-३७		
पोट्यात लागवडी योग्य नसलेले)-			
वर्ग (अ) ..	०-०९		
वर्ग (ब) ..			
एकूण ..	०-३८		
आकारणी	रुपये	पैसे	
जुडी किंवा विशेष आकारणी ..	०-८९		
	०-८९		

खाते क्रमांक ५९३  
१२६४ खंड

कुळाचे नांव रु. पैसे

१) तुकडा

इतर अधिकार १०३९३ २९३०

गाव नमुना बारा (पिकांची नोंदवही)

[ महाराष्ट्र जमीन महसूल अधिकार अभिलेख आणि नोंदवह्या (तयार करणे व सुस्थितीत ठेवणे) नियम, १९७१ यातील नियम २९ ]

वर्ष	जमीन करणाराचे नाव	हंगाम	पिकाखालील क्षेत्रांचा तपशील									लागवडीसाठी उपलब्ध नसलेली जमीन		शेरा	
			मिश्र पिकाखालील क्षेत्र						निर्भेळ पिकाखालील क्षेत्र			स्वरूप	क्षेत्र		
			मिश्रणाचा संकेत क्रमांक	जल सिंचित	अजल सिंचित	घटक पिके व प्रत्येका खालील क्षेत्र			पिकाचे नाव	जल सिंचित	अजल सिंचित				
४	५	६	७	८	९	१०	११	१२	१३	१४	१५				
१	२	३		हे.आ.	हे.आ.		हे.आ.	हे.आ.		हे.आ.	हे.आ.		हे.आ.		१६
०९	शुभा														
१०															
१०	शुभा														
११															

अस्तित्वात प्रमाणे नोंदवह्या तयार

ता. २४ MAY २०१२

Handwritten signature and text at the bottom right.

गाव नमुना सात (अधिकार अभिलेख पत्रक) ०१४०/१६

[ महाराष्ट्र जमीन महसूल अधिकार अभिलेख आणि नोंदवह्या (तयार करणे व सुस्थितीत ठेवणे) नियम, १९७१ यातील नियम ३, ५, ६ आणि ७ ]

म.म.२४ म.  
R. V. 24m

गाव

आडगाव

तालुकामाहिळ

भूमापन क्रमांक	भूमापन क्रमांकाचा उपविभाग	भूधारणा पध्दती	भोगवटदाराचे नाव		खाते क्रमांक
४९	ब. भा. का. १	२०११	विशाल चंद्रकांत ठाकुर		खंड
शेताचे स्थानिक नाव	—		५९९४		कुळाचे नाव रु. पैसे
लागवडी योग्य क्षेत्र	हेक्टर	आर	१५६३२		इतर अधिकार
.....	०-३९-६६		श्रीमती शोभाबाई श्रीमती बाबासाहेब		कुळा
.....					
.....					
एकूण ..	०-३९-६६				
पोर .ब लागवडी योग्य नसलेले)-					
वर्ग (अ) ..					
वर्ग (ब) ..					
एकूण ..	०-३९-६६				
आकारणी ..	रुपये	पैसे			
	०-८२				
जुडी किंवा विशेष आकारणी ..					सीमा आणि भूमापन चिन्हे
	०-८२				

गाव नमुना बारा (पिकांची नोंदवही)

[ महाराष्ट्र जमीन महसूल अधिकार अभिलेख आणि नोंदवह्या (तयार करणे व सुस्थितीत ठेवणे) नियम, १९७१ यातील नियम २९ ]

वर्ष	जमीन करणाराचे नाव	हंगाम	पिकाखालील क्षेत्रांचा तपशील									लागवडीसाठी उपलब्ध नसलेली जमीन		जल सिंचनाचे साधन	शेरा
			मिश्र पिकाखालील क्षेत्र						निर्भळ पिकाखालील क्षेत्र			स्वरूप	क्षेत्र		
			मिश्रपिकांचा संकेत क्रमांक	जल सिंचित	अजल सिंचित	घटक पिके व प्रत्येका खालील क्षेत्र			पिकाचे नाव	जल सिंचित	अजल सिंचित				
४	५	६	७	८	९	१०	११	१२	१३	१४	१५	१६			
१	२	३		हे.आ.	हे.आ.		हे.आ.	हे.आ.		हे.आ.	हे.आ.		हे.आ.		
२००९ २०१०	३५											५९९४	०-३९-६६		
२०१० २०११	३५											५९९४	०-३९-६६		
२०११ २०१२	३५											५९९४	०-३९-६६		

असलेल्या जमिनी नोंदवह्या तयार

तलाठी-आडगाव