

वे. का. मु. - २५,००० पु. (१०० पान्नी) - ४-२०१६



गाव नमुना नऊ

दैनिक पावती पुस्तक

अक्र ३९०८९

R. V. 19 m.

महाराष्ट्र शासन (रोजकीर्द व पावती पुस्तक)

गाव- **आडगाव** तालुका-

नाशिक 2430477

खाने क्र. ६११९

दिनांक १५/६/२०१६ भोगवटादार/विसे देणारा **बांदल विलसकाळ पा. ति. क**

* एकत्रीकृत जमीन महसूल

धकबाकी			चालू वर्ष म्हणजे २०१६				स्थानिक उपकर			
			नियत		सकीर्ण		जिल्हा परिषद		ग्रामपंचायत	
वर्ष	रु.	पै.	रु.	पै.	रु.	पै.	रु.	पै.	रु.	पै.
-	-	-	2388	00	वि. शे	२५१२	-	-	-	-

(अक्षरी) रुपये

लेवी सहाय्या २५१२ रु. ०० पै.

फक्त मिळाले.

तलाठी **आडगाव**
ता. जि. नाशिक

000065


गाव नमुना बारा (चालू)

१	२	३	४	५	६	७	८	९	१०	११	१२	१३	१४	१५	१६
				हे.आ.	हे.आ.		हे.आ.	हे.आ.		हे.आ.	हे.आ.		हे.आ.		
२०११ २०१२	२०५									पडील ००६		२२२५/००२			
२०१२ २०१३	२०५									पडील ००८		२२२५/००२			
२०१३ २०१४	२०५									पडील ००८		२२२५/००२			
२०१४ २०१५	२०५									पडील ००८		२२२५/००२			
२०१५ २०१६	२०५									पडील ००८		२२२५/००२			
२०१६ २०१७	२०५									पडील ००८		२२२५/००२			

टिप :- दिनांक ३१/७/२०१६
पर्यंतची हस्तालिखित प्रत.

अस्तित्वात प्रमाणे नक्कल तयार

ता. 15 JUN 2018


तयारी अधिकारी
ता. जि. नाशिक

000087

गाव नमुना बारा (चालू)

२	३	४	५	६	७	८	९	१०	११	१२	१३	१४	१५	१६
			हे.आ.	हे.आ.		हे.आ.	हे.आ.		हे.आ.	हे.आ.		हे.आ.		
२०५५						पडीत	२२०५१०३		००९	००२				
२०५५						पडीत	२२०५१०३		००९	००२				
२०५५						पडीत	२२०५१०३		००९	००२				
२०५५						पडीत	२२०५१०३		००९	००२				
२०५५						पडीत	२२०५१०३		००९	००२				

दिप :- दिनांक २१/७/२०१६
पर्यंतची हस्तालिखित प्रत.

अक्सल ग्रामाणे नक्कल तयार
ता. 15 JUN 2018

तलाठी जावेगांव
ता. जि. नाशिक

[Signature] 21/6/18

000089

गाव नमुना बारा (चालू)

१	२	३	४	५	६	७	८	९	१०	११	१२	१३	१४	१५	१६
				हे.आ.	हे.आ.		हे.आ.	हे.आ.		हे.आ.	हे.आ.		हे.आ.		
२०७० २०७१	२०७५					पडील		रस्त्याकडे							
						०-७९		००८							
२०७२ २०७३	२०७५					पडील		रस्त्याकडे							
						०-७९		००८							
२०७३ २०७४	२०७५					पडील		रस्त्याकडे							
						०-७९		००८							
२०७४ २०७५	२०७५					पडील		रस्त्याकडे							
						०-७९		००८							
२०७५ २०७६	२०७५					पडील		रस्त्याकडे							
						०-७९		००८							
२०७६ २०७७	२०७५					पडील		रस्त्याकडे							
						०-७९		००८							

टिप :- दिनांक ३१/७/२०१६ पर्यंतची हस्तालिखित प्रत.

अंमल प्रमाणे नककल तयार

ता. 15 JUN 2018

[Signature]
नवाजी आडमान
ता. नि. नाशिक

[महाराष्ट्र जमीन महसूल अधिकार अभिलेख आणि नोंदवह्या (तयार करणे व सुस्थितीत ठेवणे) नियम, १९७१ यातील नियम ३, ५, ६ आणि ७]
 गाव नमुना सात (अधिकार अभिलेख पत्रक) तालुका नाशिक

भूमापन क्रमांक	भूमापन क्रमांकाचा उपविभाग	भूधारणा पध्दती	भोगवटदाराचे नाव	खाते क्रमांक
४२	भोगवटी	रवा	शामकांत केशव कोतकर गणेश निंबा शिरोडे शे. ०-४२	१२२८ ९१२
शेताचे स्थानिक नाव				खंड कुळाचे नांव रु. पैसे
लागवडी योग्य क्षेत्र	हेक्टर	आर	मधुराबाई बंडु मने शानाराम बंडु मने नारद बंडु मने शोभा संपतराव वभव	इतर अधिकार १ तुकडा ९३८९
एकूण ..	०-४५		नंदन लालदास प्रा. लि. क. मध्ये	८४८२
पोटखराव लागवडी योग्य नसलेले)-	०-०९		श्यामबा शामकांत केशव कोतकर शे. ०-४० गार १४५२	१९०११ १२६०१
वर्ग (अ) ..				१९०११ १२६०१
वर्ग (ब) ..				१९०११ १२६०१
एकूण ..	०-४६			१९०११ १२६०१
आकारणी	रुपये	पैसे		
जुडी किंवा विशेष आकारणी	०-४४			

सीमा आणि भूमापन चिन्हे
 ००००९०

गाव नमुना बारा (पिकांची नोंदवही) [महाराष्ट्र जमीन महसूल अधिकार अभिलेख आणि नोंदवह्या (तयार करणे व सुस्थितीत ठेवणे) नियम, १९७१ यातील नियम २९]

वर्ष	जमीन करणाराचे नाव	हंगाम	पिकाखालील क्षेत्रांचा तपशील									लागवडीसाठी उपलब्ध नसलेली जमीन		जल सिंचनाचे साधन	शेरा
			मिश्र पिकाखालील क्षेत्र						निर्भळ पिकाखालील क्षेत्र			स्वरूप	क्षेत्र		
			मिश्रणाचा संकेत क्रमांक	जल सिंचित	अजल सिंचित	घटक पिके व प्रत्येका खालील क्षेत्र			पिकाचे नाव	जल सिंचित	अजल सिंचित				
१	२	३	४	५	६	७	८	९	१०	११	१२	१३	१४	१५	१६
१९	३५		हे.आ.	हे.आ.		हे.आ.	हे.आ.		पिपड	हे.आ.	हे.आ.		हे.आ.		१९
१०	२५			पिपड		घारपड			पिपड						
११	२५			पिपड		घारपड			पिपड						

000091

गाव नमुना बारा (चालू)

२	३	४	५	६	७	८	९	१०	११	१२	१३	१४	१५	१६
			हे.आ.	हे.आ.		हे.आ.	हे.आ.		हे.आ.	हे.आ.		हे.आ.		
२६५५						पडील ०४०	हे.आ.	६१२५३ ००४	हे.आ.	१६५३ ००९				वि१२३०९
३६						पडील ०४०		६१२५३ ००४		१६५३ ००९				वि१२३०९
३७						पडील ०४०		६१२५३ ००४		१६५३ ००९				वि१२३०९
३८						पडील ०४०		६१२५३ ००४		१६५३ ००९				वि१२३०९
३९						पडील ०४०		६१२५३ ००४		१६५३ ००९				वि१२३०९
४०						पडील ०४०		६१२५३ ००४		१६५३ ००९				वि१२३०९

टिप :- दिनांक ३१/७/२०१६
पर्यंतची हस्तालिखित प्रत.

अन्सल प्रमाणे नक्कल तयार

ता. 15 JUN 2018

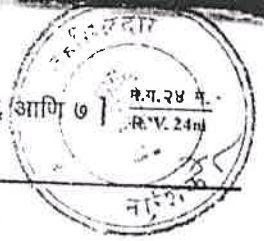
तलाठी आडगाव
ता. जि. नाशिक

15/6/18

गाव नमुना सात (अधिकार अभिलेख पत्रक)

जमीन महसूल अधिकार अभिलेख आणि नोंदवह्या (तयार करणे व सुस्थितीत ठेवणे) नियम, १९७१ यातील नियम ३, ५, ६ आणि ७

आडगाव तालुका नाशिक



क्रमांक	भूमापन क्रमांकाचा उपविभाग	भूधारणा पध्दती	भोगवटदाराचे नाव	खाते क्रमांक	खंड
ची	पुरवणी		(८) विठाबाई तुकाराम जाधव	१००४५	
स्थानिक नव			१००५४	कुळाचे नांव	रु. पैसे
लागवडी योग्य क्षेत्र	हेक्टर	आर	नईन कावड्याल ५१-१५. ११. १५	इतर अधिकार	
			श्री. विठ्ठल रामचंद्र कावड्याल	द्वि. कावड्याल पुढ्यासाठी कायदा राखी	
			शे. ०-२९-९२२८	११५२२	
			+ ०-२५	११५९९	
			०-५४-९२२८	११५९९	
एकूण ..			+ ०-१०	११५९९	
लागवडी योग्य			०-६४-९२२८	११५९९	
वर्ग (अ) ..					
वर्ग (ब) ..					
एकूण ..					
	रुपये	पैसे			
दरम्यान आकारणी ..					
				सीमा आणि भूमापन चिन्हे	
				००००१४	

गाव नमुना बारा (पिकांची नोंदवही)

महाराष्ट्र जमीन महसूल अधिकार अभिलेख आणि नोंदवह्या (तयार करणे व सुस्थितीत ठेवणे) नियम, १९७१ यातील नियम २९]

जमीन करणाराचे नाव	हंगाम	पिकाखालील क्षेत्रांचा तपशील									लागवडीसाठी उपलब्ध नसलेली जमीन		जल सिंचनाचे साधन	शेरा
		मिश्र पिकाखालील क्षेत्र			निर्भेळ पिकाखालील क्षेत्र			स्वरूप	क्षेत्र					
		मिश्रपिकांचा संकेत क्रमांक	जल सिंचित	अजल सिंचित	घटक पिके व प्रत्येका खालील क्षेत्र	निर्भेळ पिकांचे नाव	जल सिंचित			अजल सिंचित				
२	३	४	५	६	७	८	९	१०	११	१२	१३	१४	१५	१६
			हे.आ.	हे.आ.		हे.आ.	हे.आ.		हे.आ.	हे.आ.		हे.आ.		

अन्वयित जमाणी नकळत तयार

(विठाबाई तुकाराम जाधव)

(Signature)

15 JUN 2010

दिनांक २९/०/२०१० पर्यंतची हस्तलिखित प्रत.

तालुका आडगाव ता. जि. नाशिक

गाव नमुना सात (अधिकार अभिलेख पत्रक)

महाराष्ट्र जमीन महसूल अधिकार अभिलेख आणि नोंदवह्या (तयार करणे व सुस्थितीत ठेवणे) नियम, १९७१ यातील नियम ३, ५, ६ आणि ७]

म.म.२४ म.
R. V. 24m

आसगाव

तालुका नाशिक

भूनापन क्रमांक	भूनापन क्रमांकाचा उपविभाग	भूधारणा पध्दती	भोगवटदाराचे नाव			खाते क्रमांक	खंड
४४	भोगवटी	श्वा	१) ५२९ २) २८५२ शामकांत केशव कोतकर १००५३			५९३ १२०४	
शेताचे स्थानिक नाव			नवन लिहिलेले वान प्रा. वि. नफे मजाली			कुळाचे नांव	रु. पैसे
लागवडी योग्य क्षेत्र	हेक्टर	आर	शामकांत केशव कोतकर ११५५९			इतर अधिकार	१) लुकडा
.....	०-	१०				१) १०९९०	
.....							
.....							
एकूण ..	०-	१०					
टखराब लागवडी योग्य इतले)-							
वर्ग (अ) ..							
वर्ग (ब) ..							
एकूण ..	०-	१०					
कारणी ..	रुपये	पैसे					
	०	३३					
किंवा विशेष आकारणी ..							
	०-	३३					
						सीमा आणि भूनापन चिन्हे	००००९५

गाव नमुना बारा (पिकांची नोंदवही)

[महाराष्ट्र जमीन महसूल अधिकार अभिलेख आणि नोंदवह्या (तयार करणे व सुस्थितीत ठेवणे) नियम, १९७१ यातील नियम २९]

वर्ष	जमीन करणाराचे नाव	हंगाम	पिकाखालील क्षेत्रांचा तपशील									लागवडीसाठी उपलब्ध नसलेली जमीन		जल सिंचनाचे साधन	शेरा	
			मिश्र पिकाखालील क्षेत्र						निर्भेळ पिकाखालील क्षेत्र			स्वरूप	क्षेत्र			
			मिश्रपिकांचा संकेत क्रमांक	जल सिंचित	अजल सिंचित	घटक पिके व प्रत्येका खालील क्षेत्र			पिकाचे नाव	जल सिंचित	अजल सिंचित					
४	५	६	७	८	९	१०	११	१२	१३	१४	१५	१६				
१	२	३		हे.आ.	हे.आ.		हे.आ.	हे.आ.			हे.आ.	हे.आ.		हे.आ.		
०१९	शुभ			पडीत	०-१०											
	शुभा			पडीत	०-१०											

Handwritten signature

000096

गाव नमुना बारा (चालू)

	२	३	४	५	६	७	८	९	१०	११	१२	१३	१४	१५	१६
2093 2092	2091			हे.आ.	हे.आ.		हे.आ.	हे.आ.		हे.आ.	हे.आ.		हे.आ. पडील ०-१७		
2092 2091	2090												पडील ०-१७		
2091 2090	2089												पडील ०-१७		
2090 2089	2088												पडील ०-१७		
2089 2088	2087												पडील ०-१७		
2088 2087	2086												पडील ०-१७		

दिप :- दिनांक ३१/७/२०१६
पर्यंतची हस्तलिखित प्रत.

अक्सर प्रमाणे नक्कल तयार

ता. 15 JUN 2018

बलास आडगांव
ता. जि. नाशिक

15/6/18

000098

गाव नमुना बारा (चालू)

२	३	४	५	६	७	८	९	१०	११	१२	१३	१४	१५	१६
			हे.आ.	हे.आ.		हे.आ.	हे.आ.		हे.आ.	हे.आ.		हे.आ.		
४५									पडीम ०-१५		घरपु ०-०२			घर-२
४६									पडीम ०-१५		घरपु ०-०२			घर-२
४७									पडीम ०-१५		घरपु ०-०२			घर-२
४८									पडीम ०-१५		घरपु ०-०२			घर-२
४९									पडीम ०-१५		घरपु ०-०२			घर-२
५०									पडीम ०-१५		घरपु ०-०२			घर-२

टिप :- दिनांक ३१/०/२०१६
पर्यंतची हस्तलिखित प्रत.

अस्सल प्रमाणे नक्कल तयार

ता. 15 JUN 2018

तलाक आडगांव
ता. जि. नाशिक
15/6/18

000100


गाव नमुना बारा (चाल)

२	३	४	५	६	७	८	९	१०	११	१२	१३	१४	१५	१६
			हे.आ.	हे.आ.		हे.आ.	हे.आ.		हे.आ.	हे.आ.		हे.आ.		
												पडीत ०-५८		
												पडीत ०-५८		
												पडीत ०-५८		
												पडीत ०-५८		
												पडीत ०-५८		
												पडीत ०-५८		

टिप :- दिनांक ३१/७/२०१६
पर्यंतची हस्तलिखित प्रत

अक्सल प्रमाणी नककल तयार

दिनांक
15 JUN 2018


तलाठी आडगांव
ता. जि. नाशिक

000102

गाव नमुना बारा (चालू)

२	३	४	५	६	७	८	९	१०	११	१२	१३	१४	१५	१६
			हे.आ.	हे.आ.		हे.आ.	हे.आ.		हे.आ.	हे.आ.		हे.आ.		
२६५									पडीत ०-४७		विपड ००२			वि९
३५									पडीत ०-४७		विपड ००२			वि९
३५									पडीत ०-४७		विपड ००२			वि९
३५									पडीत ०-४७		विपड ००२			वि९
३५									पडीत ०-४७		विपड ००२			वि-९
३५									पडीत ०-४७		विपड ००२			वि-९

टप :- दिनांक ३१/०/२०१६
पर्वतची हस्तलिखित प्रत.

अन्सल प्रमाणी नकदल तयार

दिनांक १५/६/२०१६

15 JUN 2018

तयारी आडमाव
ता. जि. नाशिक


000104 गाव नमुना बारा (चालू)

१	२	३	४	५	६	७	८	९	१०	११	१२	१३	१४	१५	१६
२०९१ २०९२	२४५			हे.आ.	हे.आ.		हे.आ.	हे.आ.			हे.आ.	हे.आ.	हे.आ.		
												५३११	०-३७		
२०९२ २०९३	२४५											५३१३	०-३७		
२०९३ २०९४	२४५											५३१५	०-३७		
२०९४ २०९५	२४५											५३१७	०-३७		
२०९५ २०९६	२४५											५३१९	०-३७		
२०९६ २०९७	२४५											५३२१	०-३७		

टिप :- दिनांक ३१/७/२०१६ पर्यंतची हस्तालिखित प्रत.

अस्सल प्रमाणे नक्कल तयार

दि. 15 JUN 2010


 तालुका आडगाव
 ता. जि. नाशिक

000103

गाव नमुना बारा (चालू)

१	२	३	४	५	६	७	८	९	१०	११	१२	१३	१४	१५	१६
२०११ २०१२	२६५			हे.आ.	हे.आ.		हे.आ.	हे.आ.		हे.आ.	हे.आ.	पडी ०-१३-३४	हे.आ.		६१२१ मयूक रू.
२०१२ २०१३	२६५											पडी ०-१३-३४			
२०१३ २०१४	२६५											पडी ०-१३-३४			
२०१४ २०१५	२६५											पडी ०-१३-३४			
२०१५ २०१६	२६५											पडी ०-१३-३४			
२०१६ २०१७	२६५											पडी ०-१३-३४			

टिप :- दिनांक ३१/७/२०१६
पर्यंतची हस्तालिखित व्रत.

अन्वय प्रमाणे नक्कल तयार

15 JUN 2018

तलाठी आडगाव
ता. जि. नाशिक

गाव नमुना चारा (चालू)

000308

१	३	४	५	६	७	८	९	१०	११	१२	१३	१४	१५
			हे.आ.	हे.आ.		हे.आ.	हे.आ.		हे.आ.	हे.आ.		हे.आ.	
२०१२ २०१३													
२०१३ २०१४													
२०१४ २०१५													
२०१५ २०१६													
२०१६ २०१७													

टिप :- दिनांक ३१/७/२०१६
पर्यंतची हस्तलिखित प्रत.

अक्सल प्रमाणे नक्कल तयार
ता. 15 JUN 2018

[Signature]
ता. जि. नाशिक