

457/1761

Friday, November 07, 2014

12:09 PM

पावती

Original/Duplicate

नोंदणी क्र.: 39म

Regn.: 39M

पावती क्र.: 2141 दिनांक: 07/11/2014

गावाचे नाव: देसई

दस्तऐवजाचा अनुक्रमांक: वडट-1761-2014

दस्तऐवजाचा प्रकार: खरेदीखत

सादर करणाऱ्याचे नाव: निलेश भगवान सांबरे

नोंदणी फी

रु. 30000.00

दस्त हाताळणी फी

रु. 2700.00

पृष्ठांची संख्या: 135

एकूण:

रु. 32700.00

आपणास मूळ दस्त, थंबनेल प्रिंट, सूची-२ व सीडी अंदाजे 12:23 PM ह्या वेळेस मिळेल.

Sub Registrar Wada

बाजार मूल्य: रु. 32544840/-

भरलेले मुद्रांक शुल्क: रु. 1320000/-

मोबदला: रु. 33000000/-

- 1) देयकाचा प्रकार: eChallan रकम: रु. 30000/-
डीडी/घनादेश/पे ऑर्डर क्रमांक: MH003706459201415E दिनांक: 05/11/2014
बँकेचे नाव व पत्ता:
- 2) देयकाचा प्रकार: By Cash रकम: रु. 2700/-



मूल्यांकन पत्रक (ग्रामीण क्षेत्र - खुली जमीन)

Friday, November 7, 2014
11:48:43AM

Transaction ID : 20141107496

संक्रमाचे वर्ष	2014	ग्रामीण खुल्या जमिनीचे मूल्यांकन पत्रक	
शहा	डाणे		
संक्रमाचे नाव	बाडा		
गावे नाव	देसाई		
जिचे नांव	Rural		
गावाचे नाव	5		
संक्रमाचा प्रकार	खुली	जमिनीचा दर	790 /-
संक्रमाचे क्षेत्र	41196	प्रकार	-
संक्रमाचे क्षेत्राचे एकक	चौ. मीटर	प्रथम विक्री	-
			Layout Plot

1. 41196 चौ. मीटर क्षेत्रासाठी 790 च्या 100 % दर = 790

41196 चौ. मीटर क्षेत्रासाठी मूल्यांकन = 41196 * 790

मिळकतीचे क्षेत्र 1 मूल्य = 32544840

एकत्रित अंतिम मूल्य = मिळकतीचे क्षेत्र 1 मूल्य
= 32544840

वज्रट
वस्तु क्रमांक 90 89 / 2014
9 / 934

Kul

4



व ड ट
दस्त क्रमांक १०६९/०९४
२ : ९३५



MI
 rtment
 of Payment

Name
 ion
 20

Ac
 33301 Amo

it Details

DD No
 Bank
 Branch
 o: Not Av



--	--	--	--



CHALLAN
MTR Form Number-6

व ड ट
9089
3 1934

MH003706459201415E		BARCODE	Date 05/11/2014-19:41:16		25.1
Department Inspector General Of Registration			Payer Details		
Type of Payment Registration Fees					
Ordinary Collections IGR			PAN No. (If Applicable) BBOPS2486Q		
Name WDT_WADA SUB REGISTRAR			Full Name NILESH BHAGWAN SAMBRE		
Location THANE					
2014-2015 One Time			Flat/Block No. Sr No 2 37/1/1 p 41 45 /1/1p Plot		
Account Head Details		Amount In Rs.	Premises/Building		No 1 To 45
63301 Amount of Tax		30000.00	Road/Street		41196 sq mtr At Desai
			Area/Locality		Tal-WadaDist-Palghar
			Town/City/District		
			PIN		4 2 1 3 0 3
			PAN2--PN=Tushar Narayan Raul--CA=		
			Amount In Thirty Thousand Rupees Only		
		30000.00	Words		
Bank Details STATE BANK OF INDIA			FOR USE IN RECEIVING BANK		
Cheque-DD Details			Bank CIN	REF No.	00040572014110572957 CK54882669
DD No			Date		05/11/2014-19:42:00
Bank			Bank-Branch		STATE BANK OF INDIA
Branch			Scroll No. Date		Not Verified with Scroll

o. : Not Available



व. उ. उ.
दस्त क्रम: १७६९/२०१४
४: १३५



ment

if Paym

Name

on

9101

t Detail

DD No

Bank


Branch

o. No



CHALLAN
MTR Form Number-6

ब ड र
9089/2000
Y:934

MH003706398201415E		BARCODE 		Date 05/11/2014-19:36:42	
Department Inspector General Of Registration		Payer Details			
Type of Payment Non-Judicial Stamps					
Duty on Impressing Documents/GR Rest of Maha		PAN No. (If Applicable)		BBOPS2486Q	
Name WDT_WADA SUB REGISTRAR		Full Name		NILESH BHAGWAN SAMBRE	
Location THANE					
2014-2015 One Time		Flat/Block No.		Sr No 2 37/1/1 p 41 45 /1/1p Plot	
Account Head Details		Amount In Rs.		Premises/Building	
9101 Amount of Tax		1302000.00		Road/Street	
				Area/Locality	
				Town/City/District	
				PIN	
				4 2 1 3 0 3	
		saledgeed			
		Amount In		Thirteen Lakh Two Thousand Rupees Only	
		1302000.00		Words	
Bank Details STATE BANK OF INDIA		FOR USE IN RECEIVING BANK			
Cheque-DD Details		Bank CIN		REF No. 00040572014110572929 CK54882354	
DD No		Date		05/11/2014-19:37:39	
Bank		Bank-Branch		STATE BANK OF INDIA	
Branch		Scroll No. . Date		Not Verified with Scroll	

No. : Not Available



ब ड ट
दस्त क्र १७८९/२०१८
६ १९३५



GRN
Depart
type
Office
locati
ear
3300
al
me
qu
he
he
lie



CHALLAN
MTR Form Number-6

व ड ट
वस्तु क्रमांक: 9689, 2090
6 934

GRN	MH003718234201415E	BARCODE			Date	07/11/2014-10:50:55	
Department	Inspector General Of Registration			Payer Details			
Type of Payment	Non-Judicial Stamps						
	Duty on Impressing Documents IGR Rest of Maha.			PAN No. (if Applicable)	BBOPS2486Q		
Office Name	WDT_WADA SUB REGISTRAR			Full Name	Nilesh Bhgvan Sambre		
Location	THANE						
Year	2014-2015 One Time			Flat/Block No.	Sr No 2 37/1/1 P 41 45/1/1 P Plot		
Account Head Details		Amount In Rs.	Premises/Building	No 1 to 45			
030049101 Amount of Tax		18000.00	Road/Street	Dessai			
			Area/Locality	Tal Wada Dist Palghar			
			Town/City/District				
			PIN	4	2	1	3 0 3
			SALE DEED				
			Amount In	Eighteen Thousand Rupees Only			
Total	18000.00		Words				
Payment Details	STATE BANK OF INDIA			FOR USE IN RECEIVING BANK			
Cheque-DD Details			Bank CIN	REF No.	00040572014110778915	CK55025135	
Cheque/DD No.			Date	07/11/2014-10:52:22			
Name of Bank			Bank-Branch	STATE BANK OF INDIA			
Name of Branch			Scroll No. , Date	Not Verified with Scroll			
File No. : Not Available							



व ल क
दस्त क्रमांक 4069/2098
८ 1934



ब ड ट
दस्त क्रम: 9489.20
९.१३५

॥ श्री ॥

—: कायमचे खरेदीखत :—

खरेदी किंमत रु.३,३०,००,०००/— (स्टॅप.ड्युटी १३,२०,०००/—)
मुल्यांकन रु. ३,२५,४५,०००/—(बिनशेती/एन.ए प्लॉट जमिन)

कायमचे खरेदीखत मौजे —देसई, ता.वाडा, जि.पालघर, येथील बिनशेती जमिनीचे. (एन.ए.प्लॉट) खरेदी किंमत रु.किंमत रुपये ३,३०,००,०००/—(अक्षरी तीन करोड तीस लाख मात्र) रुपयांचे, तारीख —०७ माहे नोव्हेंबर २०१४ रोजीचे.

लिहून घेणार:—

श्री.निलेश भगवान सांबरे.

वय — ३८ वर्षे, धंदा — शेती,
रा.झडपोली, ता.विक्रमगड, जि.पालघर.
पॅन नं.BBOPS2486Q
पिन नं.४०१६०५

यांसी.....

लिहून देणार :—

श्री.तुषार नारायण राऊळ.

वय — ५० वर्षे, धंदा — शेती,
रा.कुर्जे, ता.विक्रमगड, जि.पालघर.
पॅन नं.AACPR2029N
पिन नं.४०१६०५

—२—



(Signature)

व ड ट
दस्त क्रमांक १०६९/२०१४
१० / १३५

-२-


कारणे कायमचे खरेदीखत लिहून देत आहे की, माझे मालकीची व कब्जेवहीवाटीची, सरकार रेकॉर्ड कागदी माझे नावे असलेली माझी स्वतःची अशी पुढील परिशिष्टात वर्णन केलेली बिनशेती जमिन (एन.ए.प्लॉट) ही मी तुम्हांस एकूण उक्ती किंमत (अक्षरी तीन करोड तीस लाख मात्र) या किंमतीस रहिवास बिनशेती कामी कायमची विकत देवून मालक म्हणून आज रोजी ती प्रत्यक्ष तुमचे कब्जांत दिली आहे.

किंमतीचे सर्वच्या सर्व रक्कमेचा भरणा हा मी तुमच्याकडून खालीलप्रमाणे घेवून पावलो आहे.

- रकमेचा भरणा -

रक्कम रुपये	चेक नं.	दिनांक
२,००,००,०००=००	११९६६२	७/११/२०१४
१,२६,७०,०००=००	११९६६३	७/११/२०१४
३,३०,०००=००	सदर रक्कम टि.डी.एस.भरून	
एकूण ३,३०,००,०००=००	सर्टीफिकेट देणेचे आहे.	

(अक्षरी रूपये तीन करोड तीस लाख मात्र)



-३-

व द ट

दस्ता क्र १७८९/२०१४

११ : १३५

-३-

वरील प्रमाणे किंमतीची संपुर्ण रक्कम मला चेकने/रोख मिळाली असुन किंमती पैकी आता माझे तुमच्याकडे काही घेणे बाकी राहिलेले नाही. त्याबाबत माझी अगर माझ्या वालीवारस यांची कोणाचीही काहीच हरकत अगर तक्रार नाही.

अशी मिळकत तुकडी व जिल्हा परिषद पालघर, पोटतुकडी वाडा, सबरजिस्ट्रार वाडा, तालुका व पंचायत समिती वाडा, ग्रामपंचायत - देसई चे हद्दीतील मौजे - देसई या गावची बिनशेती जमिन (एन.ए.प्लॉट) ही मिळकत खालील परिशिष्टात वर्णन केल्याप्रमाणे.

- परिशिष्ट -

स.नं.	प्लॉट नं.	क्षेत्र चौ.मी	आकार रु=पैसे
२,३७/१/१पै, ४१,४५/१/१पै	१	५००=००	७५=००
२,३७/१/१पै, ४१,४५/१/१पै	२	५००=००	
२,३७/१/१पै, ४१,४५/१/१पै	३	५००=००	
२,३७/१/१पै, ४१,४५/१/१पै	४	५००=००	
२,३७/१/१पै, ४१,४५/१/१पै	५	५००=००	

-४-

[Handwritten Signature]



व ड ट
दस्त क्रमांक 9089/2098
92/934

-४-

स.नं.	प्लॉट नं.	क्षेत्र चौ.मी	आकार रू=पैसे
२,३७/१/१पै, ४१,४५/१/१पै	६	५००=००	
२,३७/१/१पै, ४१,४५/१/१पै	७	५००=००	
२,३७/१/१पै, ४१,४५/१/१पै	८	५००=००	
२,३७/१/१पै, ४१,४५/१/१पै	९	४६०=००	
२,३७/१/१पै, ४१,४५/१/१पै	१०	४५०=००	
२,३७/१/१पै, ४१,४५/१/१पै	११	४५०=००	
२,३७/१/१पै, ४१,४५/१/१पै	१२	४००=००	
२,३७/१/१पै, ४१,४५/१/१पै	१३	४५०=००	
२,३७/१/१पै, ४१,४५/१/१पै	१४	५००=००	

-५-



[Handwritten Signature]

ब ड ट

दस्ता क्र १७६९

१३ १३५

-५-

कार
पैसे

स.नं.	प्लॉट नं.	क्षेत्र चौ.मी	आकार रू=पैसे
२,३७/१/१पै, ४१,४५/१/१पै	१५	४००=००	
२,३७/१/१पै, ४१,४५/१/१पै	१६	४५०=००	
२,३७/१/१पै, ४१,४५/१/१पै	१७	५००=००	
२,३७/१/१पै, ४१,४५/१/१पै	१८	५००=००	
२,३७/१/१पै, ४१,४५/१/१पै	१९	६००=००	
२,३७/१/१पै, ४१,४५/१/१पै	२०	६५०=००	
२,३७/१/१पै, ४१,४५/१/१पै	२१	७००=००	
२,३७/१/१पै, ४१,४५/१/१पै	२२	५००=००	
२,३७/१/१पै, ४१,४५/१/१पै	२३	५००=००	

-६-

Signature



व ड नः
दस्त क्रमांक १० ६९/२०१४
१४/१३५

-६-

स.नं.	प्लॉट नं.	क्षेत्र चौ.मी	आकार रू=पैसे
२,३७/१/१पै, ४१,४५/१/१पै	२४	५००=००	
२,३७/१/१पै, ४१,४५/१/१पै	२५	५००=००	
२,३७/१/१पै, ४१,४५/१/१पै	२६	५००=००	
२,३७/१/१पै, ४१,४५/१/१पै	२७	५००=००	
२,३७/१/१पै, ४१,४५/१/१पै	२८	५००=००	
२,३७/१/१पै, ४१,४५/१/१पै	२९	५००=००	
२,३७/१/१पै, ४१,४५/१/१पै	३०	३००=००	
२,३७/१/१पै, ४१,४५/१/१पै	३१	३००=००	
२,३७/१/१पै, ४१,४५/१/१पै	३२	५००=००	

-७-

Gund




व र ड
दस्त क्रम १०६१ : २०१४
११ : १३५

कार
पैसे

स.नं.	प्लॉट नं.	क्षेत्र चौ.मी	आकार रू=पैसे
२,३७/१/१पै, ४१,४५/१/१पै	३३	५००=००	
२,३७/१/१पै, ४१,४५/१/१पै	३४	५००=००	
२,३७/१/१पै, ४१,४५/१/१पै	३५	५००=००	
२,३७/१/१पै, ४१,४५/१/१पै	३६	५००=००	
२,३७/१/१पै, ४१,४५/१/१पै	३७	५००=००	
२,३७/१/१पै, ४१,४५/१/१पै	३८	५००=००	
२,३७/१/१पै, ४१,४५/१/१पै	३९	५००=००	
२,३७/१/१पै, ४१,४५/१/१पै	४०	५००=००	
२,३७/१/१पै, ४१,४५/१/१पै	४१	५००=००	

अभि



-८-

व ड ट
दस्त क्रमांक १७६९/२०१४
१६/१३५

-८-

स.नं.	प्लॉट नं.	क्षेत्र चौ.मी	आकार रू=पैसे
२,३७/१/१पै, ४१,४५/१/१पै	४२	५००=००	
२,३७/१/१पै, ४१,४५/१/१पै	४३	७००=००	
२,३७/१/१पै, ४१,४५/१/१पै	४४	४००=००	
२,३७/१/१पै, ४१,४५/१/१पै	४५	२५०=००	
२,३७/१/१पै, ४१,४५/१/१पै	रस्ता	१००४=००	
२,३७/१/१पै, ४१,४५/१/१पै	सार्वजनिक कामासाठी राखीव	२१२०=००	
२,३७/१/१पै, ४१,४५/१/१पै	गार्डनसाठी राखीव	४४६९=००	
२,३७/१/१पै, ४१,४५/१/१पै	अंतर्गत रस्ते	११,१४३=००	
२,३७/१/१पै, ४१,४५/१/१पै	डब्ल्यु.बी. पाण्याखालील क्षेत्र	५००=००	

(स.नं.२,३७/१/१पै, ४१,४५/१/१पै प्लॉट नं.१ ते ४५ व गार्डन,सार्वजनिक रस्ते,डब्ल्यु बी मिळून विकत दिलेले एकूण बिनशेती जमिन क्षेत्र ४१,१९६ चौ.मी.)

-९-



व ख ह

दस्त क्रमांक १७६९, २०१४

१७:१३५

-९-

वरीलप्रमाणे तुम्हास विकत देण्याचा सौदा केलेल्या मिळकतीस यापुढे सदर मिळकत असे संबोधिले आहे.

सदर मिळकतीस चतुःसीमा रेकॉर्ड ऑफ राईट्स प्रमाणे व कब्जेवहीवाटी प्रमाणे आहेत.

सदर मिळकत, त्या मिळकतीतील झाडझाडोरा, दगडधोंडा, काष्ट, पाषाण, जाणे येणेचे मार्ग, पाणी जाणे येणेचे मार्ग, पावसाचे पाणी जाणे येणेचे मार्ग, बिनशेती/ एन.ए. प्लॅन प्रमाणे असणारे सामाईक वापराचे रस्त्यांचे व सर्व अधिकारांचे सर्व हक्कसुध्दा माझे आजपर्यंतचे तसेच पुर्वापार वहीवाटीचे सर्व हक्कसुध्दा तसेच सदर मिळकतीतील सर्व इत्यंभुत वस्तुसहित तुम्हांस वरील प्रमाणे एकूण उक्त्या किंमतीस कायमची विकत देवून मालक म्हणून आज रोजी ती प्रत्यक्ष तुमचे कब्जांत दिली आहे. सदर मिळकतीचा वापर हा आता तुम्हाला पाहीजे तसा तुमचे मर्जीप्रमाणे करावा.

सदर मिळकत ही मी यापुर्वी इतर दुसरे कोणासही तारण, गहाण, दान, बक्षिस, फरोक्त वगैरे अन्य मार्गाने दिलेली नाही. तसेच ती इतर दुसरे कोणासही लेखी अगर तोंडी कराराने भाड्याने वगैरे दिलेली नाही. तसे काही असल्यास त्याचे निवारण मी माझ्या पदर खर्चाने करून देईन.

-१०-



ब ड ट
दस्त क्रमांक 9069/2098
9/1934

-१०-

सदर मिळकत, त्या मिळकतीतील झाड झाडोरा, दगड, धोंडा, काष्ट, पाषाण, जाणेयेणेचे मार्ग, पाणी जाणेयेणेचे मार्ग, पावसाचे पाणी जाणेयेणेचे मार्ग, सांडपाणी जाणेचे मार्ग, माझे आतापर्यंतचे तसेच पुर्वापार वहिवाटीचे सर्व हक्कसुद्धा तसेच बिनशेती आदेशाचे सर्व हक्कसुद्धा व सदर मिळकतीतील सर्व इत्यंभूत वस्तुसहित तुम्हांस वरीलप्रमाणे एकूण उक्त्या किंमतीस कायमची विकत देवून ती आज रोजी प्रत्यक्ष तुमचे कब्जात दिली आहे. सदर मिळकतीचा जमिनीपासून ते आकाशापर्यंतचा कब्जा मी तुम्हांस आज रोजी दिला आहे.

सदर मिळकतीवर कोणाचाही कर्ज बोजा राहिलेला नाही. सदर मिळकतीबाबत कोणत्याही कोर्टात दावा चालु नाही. सदर मिळकत हि कोणत्याही खात्यामार्फत संपादित केलेली नाही. अगर तशी नोटीस मला लागलेली नाही. तसे काही असल्यास त्याचे निवारण मी माझ्या पदर खर्चाने करून देईन.

सदर मिळकत ही माझ्या मालकीची व कब्जेवहीवाटीची तसेच माझी स्वतःची अशी असून व ती माझ्या नांवे आहे. ती विकण्याचा मला पुर्ण अधिकार आहे.

या अधिकारानेच सदर मिळकत ही मी तुम्हांस वरील प्रमाणे एकूण उक्त्या किंमतीस कायमची विकत देवून मालक म्हणून आज रोजी ती प्रत्यक्ष तुमचे कब्जात दिली आहे. किंमतीचे सर्वच्या सर्व रक्कमेचा भरणा हा मी तुमच्या कडून वर उल्लेख केल्याप्रमाणे घेवून पावलो आहे. सदर मिळकतीचा जमिनीपासून आकाशापर्यंतचा कब्जा मी तुम्हांस दिला आहे.

-११-



ब ड ट
दस्त क्रमांक १०८९, २०१४
१८१३५

—११—

सदर मिळकतीवर आता माझा अगर माझे भाऊबंद, इस्टेटवाली अगर इस्टेटवाली वारसदार यांचा अगर इतर अन्य दुसरे कोणाचाही कब्जा, हिस्सा, हितसंबंध वगैरे काहीही राहिलेले नाही.

त्याबाबत तुम्हांस कोणी काही हरकत आणून वाद निर्माण केल्यास त्याचे निवारण मी माझ्या पदर खर्चाने करून देईन. सदर मिळकतीचे सरकार रेकॉर्ड कागदी समाविष्ट नसलेल्या नावांच्या अन्य कोणीही व्यक्तींनी तुम्हांस तसेच या विक्री व्यवहाराबाबत अडचण हरकत तक्रार केल्यास त्याचे संपुर्ण निवारण हे मी माझ्या पदर खर्चाने करून देईन.

सदर मिळकत ही आता तुमच्या मालकीची झाली असून सदर मिळकतीचा वापर हा आता तुम्हाला पाहीजे तसा पाहीजे त्या कामी तुमच्या मर्जीप्रमाणे करावा अगर तिची विल्हेवाट लावाली. सदर मिळकत ही तुमचे नावे करण्यासाठी लागणारे माझे जाब जबाब, सहया, संमत्या मी विनाहरकत देईन.

तसेच या कायमच्या खरेदीखताचे बळकटीसाठी आणखी काही दस्त लिहून द्यावे लागल्यास ते मी तुम्हांस लिहून देईन व त्याची नोंदणी करण्यासाठी नोंदणी कार्यालयात समक्ष हजर राहून त्यावर सहया देईन. किंमतीचे सर्वच्या सर्व रक्कमेचा भरणा मी तुमच्या कडून वर उल्लेख केल्याप्रमाणे घेवून पावलो आहोत. करिता स्वतंत्र भरणा पावतीची गरज नाही. त्याबाबत माझी काहीच हरकत अगर तक्रार राहिलेली नाही. किंमतीपैकी आता माझे तुमच्याकडे काही एक घेणे बाकी राहिलेले नाही.

Handwritten signature



—१२—

व.ड.नं.
दस्ता क्रम १०६९/२०१४
२०:१३५

-१२-

हे कायमचे खरेदीखत मी माझ्या राजीखूशीने व अक्कलहुशारीने लिहून दिले असून ते मला व माझ्या वालीवारसांस बंधनकारक आहे व राहिल.

साक्षीदार :-

सही (लिहून देणार)

१) 







(श्री.तुषार नारायण राऊळ)

२) 
उक्त साक्षीय ठेके
वा.रा.वा. ला.वा.वा.

सही (लिहून घेणार)





(श्री.निलेश भगवान सांबरे)

R.L.V

वा.रा.वा. ला.वा.वा.
वा.रा.वा. ला.वा.वा.



फेरफाराची नोंदवही (फेरफार पत्रक)

वज्र

दस्त क्र. १६८९/३
नियम १९७१ यातील नियम १०]

महाराष्ट्र जमीन महसूल अधिकार अभिलेख आणि नोंदवही (तयार करणे व सुस्थितीत ठेवणे)

गाव दुसई तालुका वाडा जिल्हा अकोला १९३५

नोंदीचा क्रमांक	संपादन केलेल्या अधिकाराचे स्वरूप	परिणाम झालेले भूमापन व उपविभाग क्रमांक	पावणी अधिकार्याची आवाजरी किंदा नं.रा
2	तारीख - 20/10/2009 रविवारी काजुस दारबळ कोठेच्या स. व. ची (की) नोंदी जमीन श्री. तुषार नारायण राऊत-रा. कुमारे तो विकासातु मांवी श्री-रोडवेज लिमिटेड चे प्रो. पा. श्री-विजयकुमार स्नाहीग्राम गोभाळ. रा. की ६२ पराशिम अपार्टमेंट किती काढेज सभार. दादर-२८. मांज पाळूण र. रूपण ६८०००००१- अड्डावर (०) रव रूपण मात्र. या किंमत वही तारीख - १०/५/२०११ रोजी कामगार वरदी खत क्रमांक ११२५ ने विकत घेतल्याचे जमीन त्यांचे नांव व रकबा कट्या कामी नोंद केली असून नोंद रवरी खताचे नक्का वरून सदा फेरफाराची नोंदील संकल्पित वजावण चावडोपर प्रालिष्ट केलेडिल खरदी क्षेत्र स. व. हि. नं. ३७११९५ ४९ ६५/१९५	स. व. हि. नं. ३७११९५ २ ४९ ६५/१९५ पेढेंबर वंज १ २ ३ ४ ५ ६ ७ ८ ९ १० ११ १२ १३ १४ १५ १६ १७ १८ १९ २० २१ २२ २३ २४	नो. नं. १५ तमाद नं. १ दुसई निजकु वाडा पोलीस खरदी नं. ३ ११२५/२०११ दि. १२/५/२०११ पारिले रनदी- रमापुसा ५ मोद मोद ११/५/२०११
	स. व. हि. नं. ३७११९५	२५ २६ २७ २८ २९ ३० ३१ ३२ ३३ ३४ ३५ ३६ ३७ ३८ ३९ ४०	
	१ ते ६५७	४३३ ६६-०० नॉम	
	जडिग सामजगोड रसे W.B.		
	तलाठी सद्दा वाडा		



एकूण पंचमाली
माय

अस्तल हुकुमावर सरी नकल दिली आहे, ता १५/५/२०११
तलाठी सद्दा वाडा
ता. वाडा, जि. अकोला

3,24,75,000/-

वज्र
दस्त क्रमांक ११०९/२०१४
२२:९३५



मापन
माक
१५
३५
स्थानिक न
लागवडी
योग्य क्षेत्र

एकूण
पत्रा (लागवडी
सलेले)
वर्ग (अ)
वर्ग (ब)
एकूण
प्रकारणी
किवा विशेष
प्रकारणी

ह्याम
मि
२
२
मल वरहुदू

(4)


find all
5/12

(1)

~~देसाई~~ ~~वस~~ (NA)

DESAI 1 to 45 & other

वसंत १६६९/२०१४



गांव नमुना सात (अधिकार अभिलेख पत्रक)

गांव देशइ तहसिल वाडा जिल्हा ठाणे

भूमापन क्रमांकाचा उपविभाग	भूधारणा पद्धती	भागवटादाराचे नांव	खाते क्रमांक : 22
नि. वि. शे. प्लॉट नं. 2	2	(309) (307) (308) (302)	कुळाचे नांव :
स्थानिक नांव		लुधर नारायण शकुळ	इतर अधिकार : शाखिशातील शत क्र. 9 ते 86 यास अधिन राहून (309)
लागवडी क्षेत्र	हेक्टर आर मंति चौ.मी	(822) (823) (824) (825)	
एकूण	400-00		
वा (लागवडी सलेले)			
वर्ग (अ)			
वर्ग (ब)			
एकूण			
कारणी			
कंवा विशेष			
कारणी			

वस्तु क्रमांक 241934

गांव नमुना बारा (पिकांची नोंदवही)

पिकाखालील क्षेत्राचा तपशील

हंगाम	मिश्र पिकाखालील क्षेत्र				निर्भळ पिकाखालील क्षेत्र				लागवडी क्षेत्र		एकूण	
	मिश्रणाचा संकेत क्रमांक	जल सिंचित	अजल सिंचित	पिकाचे नांव	जल सिंचित	अजल सिंचित	पिकाचे नांव	जल सिंचित	अजल सिंचित	उपलब्ध जमिन		उपलब्ध जमिन
2	3	4	5	6	7	8	9	10	11	12	13	14



न वरहुकूम नक्कल)

दिनांक : 9/01/88

तलाठी सजा

91089, 2098

91089, 2098
2E. 934



आयकर

स. नं. -

भूमापन क्रमांक	भूमापन क्रमांकाचा उपविभाग
५५	नि.वि.३
१४	
स्थानिक नांव	
लागवडी योग्य क्षेत्र	हेक्टर
	५०
एकूण	५००
दावा (लागवडी असलेले)	
वर्ग(अ)	
वर्ग (ब)	
एकूण	
	रुपये
कारणी किंवा विशेष कारणी	

हयाम	मिश्र ।	
	मिश्रणाचा सकेल क्रमांक	जा सिनि
२	३	४

वरहुकूम नक्कल

गांव नमुना सात (अधिकार अभिलेख पत्रक)

स. नं. - गांव दसई तहसिल वाडा जिल्हा- ठाणे

भूमापन क्रमांकाचा उपविभाग	भूधारणा पद्धती	भोगवटादाराचे नाव	खाते क्रमांक : 22
नि.वि.उ. प्लॉट नं. 9	9	(202) (207) (208) (212)	कुळाचे नांव :
स्थानिक नाव	-	सुषार नारायण शकुंत	इतर अधिकार : डाकशास्त्री शत क्रमांक 9 ते 86 यास अधिन राहून (202)
लागवडी योग्य क्षेत्र	हेक्टर आर प्रति चौ.मी	(82) (82) (82) (82)	
एकूण	400-00		
वर्ग (अ)			
वर्ग (ब)			
कारणी वा विशेष कारणी	रुपये 64-00		सीमा आणि भूमापन चिन्हे :

व ड ट
दस्त क्रमांक 9689 / 2098
231934

गांव नमुना बारा (पिकांची नोंदवही)

पिकाखालील क्षेत्राचा तपशील

क्रमांक	मिश्र पिकाखालील क्षेत्र			निर्मळ पिकाखालील क्षेत्र			शेरा
	जल सिंचित	अजल सिंचित	पिकाचे नांव	जल सिंचित	अजल सिंचित	पिकाचे नांव	
3	4	4	6	3	6	9	24
			नि.वि.उ. प्लॉट नं. 9				
			चौ.मी 400-00				



अधिकारी (नक्कल)

दिनांक : 26/04/98

Chaitanya
तलाठी सजा
ता. वाडा, जि. ठाणे.

व. नं. १०८९/२०१८

व. नं. १०८९/२०१८
२४ १३५



स. नं

मापन
माक

१५

१५

वे. स्थान

लागव

योग्य है

ए

वा (ला

सलेले)

वर्ग

वर्ग

ए

कारणी

केवा वि

कारणी

गाम

वरहुव

गांव नमुना सात (अधिकार अभिलेख पत्रक)

स. नं. - गांव दिसई तहसिल वाडा जिल्हा ठाणे

भूमापन क्रमांक	भूमापन क्रमांकाचा उपनिर्माण	भूधारणा पद्धती	भोगवटादाराचे नाव
१५	नि.वि.३	३	(३७२) (३७८) (४००) (४८२)
स्थानिक नाव	लागवडी गाय क्षेत्र	हेक्टर आर प्रति	कुषार नाशयण शाळ
	चौकमी		(४८२) (४८२) (४८२) (४८२)
एकूण	५००-००		
वा (लागवडी प्रलेले)			
वर्ग (अ)			
वर्ग (ब)			
एकूण			
कारणी			
वा विशेष			
कारणी			

खाते क्रमांक : २२

कुळाचे नांव :

वस्त क्रमांक १०९९ २०१४
२४१९३५

इतर अधिकार : इंदिरा शास्त्री सात क्रमांक १ ते ४ यांस अधिक राहून (३७२)

सीमा आणि भूमापन चिह्ने :

गांव नमुना बारा (पिकांची नोंदवही)

पिकाखालील क्षेत्राचा तपशील

मिश्र पिकाखालील क्षेत्र	निर्मळ पिकाखालील क्षेत्र					उपलब्ध नसलेली जमिन		शेरा					
	मिश्रणाचा संकेत क्रमांक	जल सिंचित	अजल सिंचित	पिकाचे नांव	जल सिंचित	अजल सिंचित	पिकाचे नांव		जल सिंचित	अजल सिंचित	स्वरूप	क्षेत्र	
	३	४	५	६	७	८	९	१०	११	१२	१३	१४	१५

अधिकृत नक्कल)

दिनांक : १४/०५/१४

तलाठी सहायक
सा.वाडा, त.ठाणे.

वस्तु क्र. 2009

आयकर वि

वस्तु क्र. 9069. 2098
22/1/934



स. नं.	गांव	
मापन क्रमांक	भूमापन क्रमांकाचा उपविभाग	पृथा पद्ध
१५	नि.वि.शे	६
स्थानिक नांव	-	
लागवडी योग्य क्षेत्र	हेक्टर	आर
	५००-०	१
एकूण	५००-०	
वा (लागवडी सलेले)	-	
वर्ग (अ)	-	
वर्ग (ब)	-	
एकूण	रुपये	पै
कारणी	-	-
कवा विशेष	-	-
कारणी	-	-

गाव	मिश्र पिकाखाल		
	मिश्रणाचा संकेत क्रमांक	जल सिंचित	अज सिंचित
२	३	४	५

(बहुकूम नक्कल)

गांव नमुना सात (अधिकार अभिलेख पत्रक)

स. नं. - गांव दसई तहसिल वाडा जिल्हा ठाणे

भूमापन क्रमांकांचा उपविभाग	भूधारणा पद्धती	भोगवटादाराचे नांव	खाते क्रमांक : 22
नि.वि.शि.प्लॉ.नं. 8		302 306 700 842	कुळाचे नांव :
स्थानिक नांव		पुष्पार नारायण राठोड	
लागवडी योग्य क्षेत्र	हेक्टर आर प्रति चौ.मी	842 700 700	
एकूण	Y00-00		
बा (लागवडी सलेले)			
वर्ग (अ)			
वर्ग (ब)			
एकूण	Y00-00		
कारणी			
क्रमा विशेष			
कारणी			

व

दस्त क्रमांक 1089 : 7098

201934

इतर अधिकार : झादशालील रेलि क्रमांक 2086 यास अधिग राडून (302)

सीमा आणि भूमापन चिन्हे :

गांव नमुना बारा (पिकांची नोंदवही)

पिकाखालील क्षेत्राचा तपशील

गाम	मिश्र पिकाखालील क्षेत्र			निर्भळ पिकाखालील क्षेत्र			लागवडीसाठी उपलब्ध		शेरा			
	मिश्रणाचा संकेत क्रमांक	जल सिंचित	अजल सिंचित	पिकाचे नांव	जल सिंचित	अजल सिंचित	जल सिंचित	अजल सिंचित				
	3	4	5	6	7	8	9	10	11	12	13	14

नि.वि.शि.प्लॉ.नं. चौ.मी 400-00

वरहुकूम नक्कल)



30/04/88
तहसिली सहाय्यक वाडा
ता.वाडा, जि.ठाणे.

2018

व.स.नं.
 9689: 2018
 30: 934



आयकर वि

गांठ

स. नं. — गांठ

भूमापन क्रमांक	भूमापन क्रमांकाचा उपविभाग	भूमापन पत्र
194	नि.वि.धे	पत्र
154		पत्र
स्थानिक नाव		
लागवडी योग्य क्षेत्र	हेक्टर	आर
	400-	यो.स.स.
एकूण	400-	
लागवडी (लागवडी सलेले)		
वर्ग(अ)		
वर्ग (ब)		
एकूण		
	रुपये	
कारणी किंवा विशेष कारणी		

हंगाम	मिश्र पिका	
	मिश्रणाचा संकेत क्रमांक	जल सिंचित
२	३	४

वरहुकूम नक्कल)

गांव नमुना सात (अधिकार अभिलेख पत्रक)

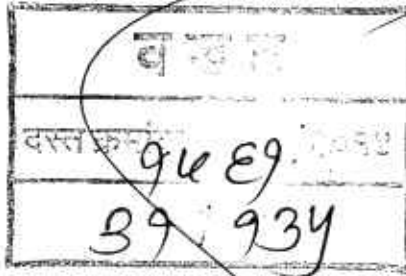
नं. - गांव देसई तहसिल वाडा जिल्हा ठाणे

भूमापन क्रमांकाचा उपविभाग	भूधारणा पद्धती	भोगवटादाराचे नांव
७५/नि.वि.शे/५	५	(३७२) (३७८) (४०९) (४८२)
स्थानिक नांव		तुषार नारायण राऊत
लागवडी क्षेत्र	हेक्टर आर प्रति	(४८२)
एकूण		
(लागवडी लेले)		
वर्ग (अ)		
वर्ग (ब)		
एकूण	रुपये	पैसे
परणी		
सा विशेष		
परणी		

खाते क्रमांक : २२

कुळाचे नांव :

इतर अधिकार आदिशातील शेत कमीक जेव्हास अधिक राहून (३७२)




सीमा आणि भूमापन चिन्हे :

गांव नमुना बारा (पिकांची नोंदवही)

पिकाखालील क्षेत्राचा तपशील

मिश्र पिकाखालील क्षेत्र	निर्भळ पिकाखालील क्षेत्र						लागवडीसाठी नमूद जमीन		शेरा
	मिश्रणाचा संकेत क्रमांक	जल सिंचित	अजल सिंचित	पिकाचे नांव	जल सिंचित	अजल सिंचित	पिकाचे नांव	जल सिंचित	
३	४	५	६	७	८	९	१२	१३	१४
			नि.वि.शे/५						
			५००-००						

(हकूम नक्कल)



दिनांक : १५/०५/१४

तलाठी सजा
ता. वाडा, जि. ठाणे.

दस्ता क्रमांक १०६९४

आयकर

दस्ता क्रमांक १०६९४/२०१४
३२ १३५



स. नं.	-	
भूमापन क्रमांक	भूमापन क्रमांकाचा उपविभाग	११५५/११५५ (नि.वि.३)
वे स्थानिक नांव	लागवडी योग्य क्षेत्र	हेक्टर अ ३० ५००
	एकूण	५००-
	राबा (लागवडी नसलेले)	-
	वर्ग (अ)	/
	वर्ग (ब)	/
	एकूण	-
		रुपये
आकारणी किंवा विशेष आकारणी		

हगाम	मि. मि.	
	मिश्रणाचा संकेत क्रमांक	जल सिंचि
२	३	४

जल वरहुकूम नक्कल

गांव नमुना सास (अधिकार अभिलेख पत्रक) गांव चंडा जिल्हा ठाणे

भूमापन क्रमांकाचा उपविपरीत 302 370702 822


स्थानिक नांव सुधार नाशयण राठोड

भागवटादाराचे नाव 822

खाते क्रमांक : 22

कुळाचे नांव : इतर अधिकार : डोव्हाशालील शविक्रमांक 5 ते 8 व यास डायिंग राखण 1202

सीमा आणि भूमापन चिन्हे :



गांव नमुना बारा (पिकांची नोंदवही)

पिकाखालील क्षेत्राचा तपशील

मिश्र पिकाखालील क्षेत्र	निपेट पिकाखालील क्षेत्र				लागवडीसाठी उपलब्ध जमिनीचे क्षेत्र	शेरा
	जल सिंचित	अजल सिंचित	जल सिंचित	अजल सिंचित		
मिश्र पिकाचे नाव	४	५	६	९	१५	
संकेत क्रमांक	३					
एकूण						



एकूण नक्कल) दिनांक : 20/05/2018

ठाणे जिल्हा पोलीस ठाणे

2019

२२ : ५५
१३/१३
१३/१३
१३/१३
१३/१३

२६९ : २०१४
१९३५



आयकर

स. नं.	-	
भूमापन क्रमांक	भूमापन क्रमांकाचा उपविभाग	भू
१३/१३, नि.कि.शे. ५		
स्थानिक नांव	-	
लागवडी योग्य क्षेत्र	हेक्टर	अस
	५००	१
एकूण	५००-	
श्रावा (लागवडी नसलेले)	-	
वर्ग (अ)	-	
वर्ग (ब)	-	
एकूण	-	
आकारणी किंवा विशेष आकारणी	रुपये	

हंगाम	मिश्र पिका	
	मिश्रणाचा संकेत क्रमांक	जल सिंचित
२	३	४

मल वरहुकूम नक्कल)

गांव नमुना सप्त (अधिकार अभिलेख पत्रक)

स. नं. - गांव व्हसई तहसिल वाडा जिल्हा ठाणे

भूमापन क्रमांक	भूमापन क्रमांकांचा उपविभाग	भूधारणा पद्धती	भोगवटादाराचे नाव	खाते क्रमांक : 22
1354	निकेश प्लॉट	6	(302) (300) (800) (800)	कुळाचे नांव :
वे स्थानिक नांव	पुष्पार नाशयण शळळ			इतर अधिकार : अविशाली शतकर्मक 5ते 8 दर्यास अधिन राहून (302)
लागवडी योग्य क्षेत्र	हेक्टर	आर	प्रति	
	चौमरी			
	400-00			
एकूण	400-00			
बाराबा (लागवडी नसलेले)				सीमा आणि भूमापन चिन्हे :
वर्ग (अ)				
वर्ग (ब)				
एकूण				
	रुपये	पैसे		
आकारणी किंवा विशेष आकारणी				

वस्तु क्रमांक 9089, 2098
34/934

गांव नमुना बारा (पिकांची नोंदवही)

पिकाखालील क्षेत्राचा तपशील

हंगाम	मिश्र पिकाखालील क्षेत्र					निर्भळ पिकाखालील क्षेत्र					लागवडीसाठी उपलब्ध नसलेली जमीन	जल सिंचनाचे साधन	शेरा
	मिश्रणाचा संकेत क्रमांक	जल सिंचित	अजल सिंचित	पिकाचे नाव	जल सिंचित	अजल सिंचित	पिकाचे नाव	जल सिंचित	अजल सिंचित				
२	३	४	५	६	७	८	९	१०	११	१२	१३	१४	१५
				निकेश प्लॉट			चौमरी						
				प्लॉट			400-00						



सल वरहुकूम नक्कल)

तहसिली कार्यालय
वाडा, जि. ठाणे.

दस्ता क्र. 100/2018

दस्ता क्र. 9689/2018
 3E. 134



गांव
 गांव

स. नं. —

भूमापन क्रमांक	भूमापन क्रमांकाचा उपविभाग	भूधा पत्र
194	नि-क्रि-शे प्लॉ	2
स्थानिक नांव		
लागवडी योग्य क्षेत्र	हेक्टर	आरं
	400	योग्य
एकूण	400	
राबा (लागवडी नसलेले)		
वर्ग (अ)		
वर्ग (ब)		
एकूण		
रुपये		
आकारणी किंवा विशेष आकारणी		

हंगाम	मिश्र पि	
	मिश्रणाचा संकेत क्रमांक	जल सिंचि
२	३	४

जल वरहुकूम नक्कल)

गांव नमुना सात (अधिकार अभिलेख पत्रक)


स. नं. - गांव देसई तहसिल वाडा जिल्हा ठाणे

भूमापन क्रमांक	भूमापन क्रमांकाचा उपविभाग	भूधारणा पद्धती	भोगवटादाराचे नाव	खाते क्रमांक : २२
१५५	नि.वि.शे	वॉ.नं	३७२ ३५८ ३०२ ४८२	कुळाचे नांव :
स्थानिक नांव			तुषार बाबायठा शाळी	इतर अधिकार : <u>श्रीदेशातील</u> <u>राजकीय १ ते ४ यांचे</u> <u>अधिकार राहून ३७२</u>
लागवडी योग्य क्षेत्र	हेक्टर	आर प्रति	४८२	
एकूण	५००-००			
वा (लागवडी सल्ले)				
वर्ग (अ)				सीमा आणि भूमापन चिन्ह :
वर्ग (ब)				
एकूण				
कारणी				
कंवा विशेष				
कारणी				

गांव नमुना बारा (पिकांची नोंदवही)

पिकाखालील क्षेत्राचा तपशील

क्रमांक	मिश्र पिकाखालील क्षेत्र			निर्भळ पिकाखालील क्षेत्र			लागवडीसाठी		शेरा
	मिश्रणाचा सकेत क्रमांक	जल सिंचित	अजल सिंचित	पिकाचे नाव	जल सिंचित	अजल सिंचित	पिकाचे नाव	जल सिंचित	
२	३	४	५	६	७	८	९	१०	११
				नि.वि.शे					
				वॉ.नं					
				५००-००					



वरहुकूम नक्कल)

दिनांक : १०/०५/१४

तलाठी सजा
ता. वाडा, जि. ठाणे.

व. ड. नं.
दस्तावेज क्र. १५६९/१०९३
८८ ९३५



गांव	गांव
स. नं.	गांव
भूमापन क्रमांक	भूमापन क्रमांकाचा उपावधान
१५६९/१०९३	नि.वि.शे. प्लॉट ८
स्थानिक नांव	—
लागवडी योग्य क्षेत्र	हेक्टर आर
	चौमि
	४६०
एकूण	४६०
हजारा (लागवडी समलेले)	
वर्ग (अ)	
वर्ग (ब)	
एकूण	
रुपये	
आकारणी किंवा विशेष आकारणी	
हंगाम	मिश्र पिक
	मिश्रणाचा संकेत क्रमांक
२	३
	जल सिंचित
	४

साल वरहुकूम नक्कल)

गांव नमुना सात (अधिकार अभिलेख पत्रक)

गांव वसाई तहसिल वाडा जिल्हा ठाणे

भूमापन क्रमांकांचा उपविभाग	भूधारणा पद्धती	भोगवटादाराचे नांव	खाते क्रमांक : 22
नि.वि.शे प्लॉट नं. 2		362 367 802 842	कुळाचे नांव :
एक नांव		लुधर नारायण राठोड	इतर अधिकार : खांद्याखालील शस्त्रक्रमाक जे ०६/०५/९८ अन्विष्ट राहून 362
हॅक्टर आर प्रती		842	
चौकमी			
840-00			
840-00			
कृण		दस्तावेज 9669 : 2098	सीमा आणि भूमापन चिन्हे :
गावडी		50 934	
अ)			
(ब)			
रुपये	पैसे		
शेष			

गांव नमुना बारा (पिकांची नोंदवही)

पिकाखालील क्षेत्राचा तपशील

मिश्र पिकाखालील क्षेत्र	निर्मळ पिकाखालील क्षेत्र						लागवडीसाठी उपलब्ध नसलेली जमीन	शेरा
	जल सिंचित	अजल सिंचित	पिकाचे नांव	जल सिंचित	अजल सिंचित	पिकाचे नांव		
क्रमांक 3	4	5	6	7	8	9	14	
			मि. वि.शे चौकमी प्लॉट 840-00					



प नक्कल)

तालुक्यातील सजा सा. वाडा, जि. ठाणे.

रपत कर २०१७

आयकर विभाग

दस्ता क्रमांक १०६९ : २०१४
२०१९३५



स. नं.	गांव	
भूमापन क्रमांक	भूमापन क्रमांकाचा उपविभाग	भूधार पद्धत
१३५५, कि. वि. ३ प्लॉ. १९५		
चे स्थानिक नांव		
लागवडी योग्य क्षेत्र	हेक्टर	आर
	४५०	१
एकूण	४५०	१
आवा (लागवडी नसलेले)		
वर्ग (अ)		
वर्ग (ब)		
एकूण		
आकारणी किंवा विशेष आकारणी		

हंगाम	मिश्र पिव	
	मिश्रणाचा संकेत क्रमांक	जल सिंचित
२	३	४

(सल वरहुकूम नक्कल)

गांव नमुना सात (अधिकार अभिलेख पत्रक)

नं. — गांव दसई तहसिल वाडा जिल्हा ठाणे

भूमापन क्रमांकांचा उपविभाग	भूधारणा पद्धती	भागवटादाराचे नाव	खाते क्रमांक २२
३५६/३	९०	(३७२) (३७८) (४०२) (४८२)	कुळाचे नांव :
स्थानिक नांव	-	लुधर नाशयण २४००	
लागवडी क्षेत्र	हेक्टर आर मूळ	(४८२)	इतर अधिकार : खाशेली शतक्रीक उत्तरेध्यस अधिक राहून (३७२)
४५०-००	चौ.मी		
एकूण	४५०-००		सीमा आणि भूमापन बिन्दे :
लागवडी (लागवडी तलेले)		दस्तावेज १७०६९.००१४	
वर्ग (अ)		४९१ १३५	
वर्ग (ब)			
एकूण	रुपये	पैसे	
कारणी	-	-	
वा विशेष	-	-	
कारणी	-	-	

गांव नमुना बास (पिकांची नोंदवही)

पिकाखालील क्षेत्राचा तपशील

गाव	मिश्र पिकाखालील क्षेत्र			निर्भळ पिकाखालील क्षेत्र			लागवडीसाठी उपलब्ध नसलेली जमिन		जल सिंचनाचे साधन	शेरा
	मिश्रणाचा संकेत क्रमांक	जल सिंचित	अजल सिंचित	पिकाचे नाव	जल सिंचित	अजल सिंचित	पिकाचे नाव	जल सिंचित		
	३	४	५	६	७	८	९	११	१३	१५

वरहुकूम नक्कल)

दिनांक : १०/०५/१४



तलाठी सजा
सा. वाडा, त. ठाणे

दस्तावेज क्र. १०१९४

दस्तावेज क्र. १०१९४/२०१४
४२१९३५



आयकर वि.

गांव

स. नं. — गांव

भूमापन क्रमांक	भूमापन क्रमांकाचा उपविभाग	भूधारण पद्धती
१३५/१९४	नि.वि.२	११

वे स्थानिक नांव —

लागवडी योग्य क्षेत्र	हेक्टर	आम	म
	४५०-०		
एकूण	४५०-०		

राबा (लागवडी नसलेले)		
वर्ग (अ)		
वर्ग (ब)		
एकूण		
	रुपये	पै

आकारणी किंवा विशेष आकारणी

गा

हंगाम	मिश्र पिकाखाल		
	मिश्रणाचा संकेत क्रमांक	जल सिंचित	अजल सिंचित
२	३	४	५

मल वरहुकूम नक्कल)

गांव नमुना सात (अधिकार अभिलेख पत्रक)

स. नं. - गांव दसई तहसिल वाडा जिल्हा ठाणे

भूमापन क्रमांकाचा उपविभाग	भूधारणा पद्धती	भोगवटादाराचे नाव	खाते क्रमांक : <u>२२</u>
<u>मि. वि. २</u>	<u>प्लॅन नं. ११</u>	<u>लुधार नारायण शं. ३०००</u>	कुळाचे नांव :
स्थानिक नांव		<u>३०२ ३०८ ४०९ ४१२</u>	
लागवडी गम्य क्षेत्र	हेक्टर अंगूठे प्रति	<u>४२२</u>	
	<u>४५०-००</u>		
एकूण	<u>४५०-००</u>		
लागवडी (लागवडी खेलेले)			
वर्ग (अ)			
वर्ग (ब)			
एकूण			
	रुपये	पैसे	
कारणी			
वा विशेष			
कारणी			

वसुधै कुरुते
वस्तु क्रमांक १०६९
४३ १९३५

इतर अधिकार : इतिहासील शिक्राफि उत्तरे व्ह यांस अधिग राखून ३०२

सीमा आणि भूमापन चिन्हे :

गांव नमुना बारा (पिकांची नोंदवही)

पिकाखालील क्षेत्राचा तपशील

गाव	मिश्र पिकाखालील क्षेत्र					निर्भळ पिकाखालील क्षेत्र					लागवडीसाठी उपलब्ध क्षेत्र	शेरा
	मिश्रणाचा संकेत क्रमांक	जल सिंचित	अजल सिंचित	पिकाचे नाव	जल सिंचित	अजल सिंचित	पिकाचे नाव	जल सिंचित	अजल सिंचित			
	<u>३</u>	<u>४</u>	<u>५</u>	<u>६</u>	<u>७</u>	<u>८</u>	<u>९</u>	<u>१०</u>	<u>११</u>	<u>१२</u>	<u>१३</u>	<u>१४</u>
				<u>मि. वि. २</u>								
				<u>प्लॅट ४५०-००</u>								



परहकूम नक्कल)

दिनांक १९/१०/१९४४

तलाठी सजा

ब. त.
 वस्तु क्रमांक १०६९. २०१४
 ४४. १३५



स. नं.	गांव	
भूमापन क्रमांक	भूमापन क्रमांकांचा उपविभाग	भूधारा पद्धत
१०६९	१०६९	१०६९
स्थानिक नाव	-	
लागवडी योग्य क्षेत्र	इंक्तर	आर
	४००-०	४००-०
एकूण	४००-०	
खराबा (लागवडी नसलेले)	-	
वर्ग (अ)	-	
वर्ग (ब)	-	
एकूण	-	
आकारणी किंवा विशेष आकारणी	-	

हंगाम	मिश्र पिका	
	मिश्रणाचा संकेत क्रमांक	जल सिंचित
२	३	४

मल वरहुकूम नक्कल)

गांव नमुना सप्त (अधिकार अभिलेख पत्रक)

स. नं. - गांव देसई तहसिल वाडा जिल्हा ठाणे

भूमापन क्रमांक	भूमापन क्रमांकाचा उपविभाग	भूधारणा पद्धती	भोगवटादाराचे नाव	खाते क्रमांक : 22
134	नि.वि.श्री. प्लॉट नं. 22	302 300 202 802	तुषार नाशयण शकळ	कुळाचे नांव :
वे स्थानिक नाव	लागवडी योग्य क्षेत्र	हेक्टर	आर	प्रति
	चौ.मी	800-00		
एकूण		800-00		
राबा (लागवडी नसलेले)	वर्ग (अ)			
	वर्ग (ब)			
एकूण				
रुपये	पैसे			
श्राकारणी किंवा विशेष श्राकारणी				

वस्तु क्रमांक 9469 2098

84/134

इतर अधिकार : आदेशातील शर्तक्रमांक 3 लेख यास अधिन राहून 302

सीमा आणि भूमापन चिह्ने :

गांव नमुना बारा (पिकांची नोंदवही)

पिकाखालील क्षेत्राचा तपशील

हंगाम	मिश्र पिकाखालील क्षेत्र					निर्भळ पिकाखालील क्षेत्र					लागवडीसाठी उपलब्ध नसलेली जमीन	शेरा
	मिश्रणाचा संकेत क्रमांक	जल सिंचित	अजल सिंचित	पिकाचे नांव	जल सिंचित	अजल सिंचित	पिकाचे नांव	जल सिंचित	अजल सिंचित	जल सिंचित		
२	३	४	५	६	७	८	९					१५
				नि. वि. श्री. प्लॉट								



दिनांक : 26/04/88

तत्सहायी सहायक
ता. वाडा, जि. ठाणे.

ल वरहुकूम नक्कल)

वस्तु क्रमांक १०१०००

वस्तु क्रमांक १०१०१ / २०१३
४६:१३५



आयकर विभाग

गांव नम्

स. नं. — गांव

भूमापन क्रमांक	भूमापन क्रमांकाचा नुपविषय	भूधारणा पद्धती
१९५	गिरिये (ब) प्लॉ. (ब)	१३
स्थानिक नांव	—	
लागवडी योग्य क्षेत्र	सेक्टर आर	प्रति
	चौकमी	
	४५०-००	
एकूण	४५०-००	
प्लॉ. (लागवडी नसलेले)	S	
वर्ग (अ)		
वर्ग (ब)		
एकूण	—	—
	रुपये	पैसे
आकारणी किंवा विशेष आकारणी	—	—

गां

हंगाम	मिश्र पिकाखाली		
	मिश्रणाचा संकेत क्रमांक	जल सिंचित	अजल सिंचित
२	३	४	५

मसल वरहुकूप नक्कल)

दस्तावेज क्र. 9069

आयकर वि

वस्तु क्र. 9069
४७

5

न (अधिकार अभिलेख पत्रक)
 तद्विषय
 २१३
 जिल्हा
 खाते क्रमांक : २२
 अकार्य गांव : ४७



गांठ	गांठ	
भूमापन क्रमांक	भूमापन क्रमांकाचा उपविभाग	भूघट्ट पत्र
१३५	३	३
वे स्थानिक नांव	लागवडी क्षेत्र	सेक्टर आर
		४००
	एकूण	४००
	झाबा (लागवडी नसलेले)	
	वर्ग (अ)	
	वर्ग (ब)	
	एकूण	
		रुपये
	आकारणी	
	ही किंवा विशेष आकारणी	

हंगाम	मिथ्र मिश्रणाचा संकेत क्रमांक	जल सिंचि
२	३	४

सल वरहुकूम नक्कल

वस्तु क्रमांक 9089

वस्तु क्रमांक 9089 : 2092
50.934



आयकर विभाग

स. नं.	गांव	
भूमापन क्रमांक	भूमापन क्रमांकाचा उपविभाग	भूधारण पद्धती
9089	मि.वि.शे	प्लॉट 24
स्थानिक नांव	-	
लागवडी योग्य क्षेत्र	हेक्टर आर प्र	प्र
	वो.मी	
	800.00	
एकूण	800.00	
पिका (लागवडी असलेले)	-	
वर्ग (अ)	-	
वर्ग (ब)	-	
एकूण	-	
	रुपये	
श्राकारणी किंवा विशेष श्राकारणी	-	

हंगाम	मिश्र पिकाखा		
	मिश्रणाचा संकेत क्रमांक	जल सिंचित	असिंचित
२	३	४	

सल वरहुकूम नक्कल)

गांव नमुना सातू (अधिकार अभिलेख पत्रक)

स. नं. - गांव देसई तहसिल वाडा जिल्हा ठाणे

भूमापन क्रमांक	भूमापन क्रमांकाचा उपविभाग	भूधारणा पद्धती	भागवटादाराचे नाव	खाते क्रमांक : २२
०१७५	कि.वि.३ प्लॉट २५		३७२ ३७८ ४०८ ४८२	कुळाचे नांव :
स्थानिक नांव			लुधार नाशयण २४०००	
लागवडी योग्य क्षेत्र	हेक्टर आर प्रति चौ.मी		४८२	
एकूण	४००-००			
बारा (लागवडी नसलेले)			दस्त क्रमांक १०६९.०९४	इतर अधिकार : आदेशालील शर्तक्रमांक १ ते ४ यांस अचिंग राहून ३७२
वर्ग (अ)			५९ / १३५	
वर्ग (ब)				
एकूण				
	रुपये	पैसे		सीमा आणि भूमापन चिन्हे :
आकारणी किंवा विशेष आकारणी				

गांव नमुना बारा (पिकांची नोंदवही)

पिकाखालील क्षेत्राचा तपशील

हंगाम	मिश्र पिकाखालील क्षेत्र						निर्मळ पिकाखालील क्षेत्र			लागवडीसाठी उपलब्ध			शेरा
	मिश्रणाचा संकेत क्रमांक	जल सिंचित	अजल सिंचित	पिकाचे नांव	जल सिंचित	अजल सिंचित	पिकाचे नांव	जल सिंचित	अजल सिंचित	उपलब्ध स्वरूप	सिंचनाचे साधन		
२	३	४	५	६	७	८	९	११	१२	१३		१५	
				कि.वि.३ चौ.मी प्लॉट ४००-००									

माल वरहुकूम नक्कल)



दिनांक : १७/०५/१४

तल्लुठी नक्का नं. १
ता. वाडा, जि. ठाणे.

दस्तावेज क्रमांक - 12009

आयकर

दस्तावेज क्रमांक 9089. 2098
 42/934



स. नं.	गां.	
भूमापन क्रमांक	भूमापन क्रमांकाचा उपविभाग	भूध पर
9089	नि. वि. 3	प्लो 98
स्थानिक नांव	-	
लागवडी शोष क्षेत्र	हेक्टर	आर
	840	पौं
एकूण	840	
गावा (लागवडी सल्लेले)	[Wavy line]	
वर्ग (अ)		
वर्ग (ब)		
एकूण	-	-
	रुपये	
शंकारणी किंवा विशेष शंकारणी	-	

हंगाम	मिश्र पिकार	
	मिश्रणाचा संकेत क्रमांक	जल सिंचित
२	३	४

साल वरहुकूम नक्कल)

गांव नमुना सात (अधिकार अभिलेख पत्रक)

स. नं. - गांव देसई तहसिल वाडा जिल्हा ठाणे

भूमापन क्रमांक	भूमापन क्रमांकाचा उपविभाग	भूधारणा पद्धती	भोगवटादाराचे नांव	खाते क्रमांक : २२
०१९५	नि.वि.३	प्लॉन्	(३७२) (३७८) (४००) (४०२)	कुळाचे नांव :
वे स्थानिक नांव	तुषार नाशयण शाऊळ			
लागवडी योग्य क्षेत्र	हेक्टर	आर	प्रति	
	चौःमी			
	४५०-००			
एकूण	४५०-००			
बारा (लागवडी असलेले)				
वर्ग (अ)				
वर्ग (ब)				
एकूण				
	रुपये	पैसे		
आकारणी किंवा विशेष आकारणी				

व ड ट
दस्त क्रमांक ५०६९/२०१४
५३१९३५

इतर अधिकार : शिक्षालील शक्तिमोक १ते ४६ याख अधिग राहून (३७२)

सीमा आणि भूमापन चिन्हे :

गांव नमुना बारा (पिकांची नोंदवही)

पिकाखालील क्षेत्राचा तपशील

हंगाम	मिश्र पिकाखालील क्षेत्र						निर्भेद पिकाखालील क्षेत्र			लागवडीसाठी उपलब्ध जमिनीचे क्षेत्र	लागवडीसाठी काल सिंचनाचे साधन	शेरा
	मिश्रणाचा संकेत क्रमांक	जल सिंचित	अजल सिंचित	पिकाचे नांव	जल सिंचित	अजल सिंचित	पिकाचे नांव	जल सिंचित	अजल सिंचित			
२	३	४	५	६	७	८	९	१०	११	१२	१३	१५



साल वरहुकूम नक्कल)

दिनांक १७/०५/१४

तलतलाठी सजा
सा.वा.डा.ज.ठ.म.

10000

आयकर

वस्त क्रमांक 9689:2098
 481934



स. नं. ---

भूमापन क्रमांक	भूमापन क्रमांकाचा उपविभाग
195	मि.वि.शे 5
स्थानिक नाव	
लागवडी योग्य क्षेत्र	हेक्टर अ ५००
एकूण	५००
शाखा (लागवडी नसलेले)	
वर्ग(अ)	
वर्ग (ब)	
एकूण	रुपये
आकारणी किंवा विशेष आकारणी	

हंगाम	मिश्र	
	मिश्रणाचा सकेत क्रमांक	ज सिं
२	३	४

साल वरहुकूम नक्कल

गांव नमुना सात (अधिकार अभिलेख पत्रक)

स. नं. - गांव दुसड तहसिल वाडा जिल्हा ठाणे

भूमापन क्रमांक	भूमापन क्रमांकाचा उपविभाग	भूधारणा पद्धती	भोगवटादाराचे नांव	खाते क्रमांक : 22
95	नि.वि.शे प्लॉट नं. 30	30	(362) (367) (302) (842)	कुळाचे नांव :
स्थानिक नांव	लागवडी योग्य क्षेत्र	हेक्टर आर प्रति	तुषार नारायण राऊत	इतर अधिकार : आदिशालील शेतक्रमांक 9 ते 10 थोड्या अधिग राखून (362)
	योग्य क्षेत्र	योग्य क्षेत्र	(842) (842) (842)	
एकूण			वस	
वर्ग (अ)			दस्त क्रमांक 1069/2098	
वर्ग (ब)			44/934	सीमा आणि भूमापन चिन्हे :
एकूण				
रुपये				
पैसे				
आकारणी किंवा विशेष आकारणी				

गांव नमुना बारा (पिकांची नोंदवही)

पिकाखालील क्षेत्राचा तपशील

हंगाम	मिश्र पिकाखालील क्षेत्र			निर्मळ पिकाखालील क्षेत्र			लागवडीसाठी उपलब्ध क्षेत्र	शेरा
	मिश्रणाचा संकेत क्रमांक	जल सिंचित	अजल सिंचित	पिकाचे नांव	जल सिंचित	अजल सिंचित		
2	3	4	5	6	7	8	9	10
				नि.वि.शे प्लॉट नं. 30				



सल वरहुकूम नक्कल)

दिनांक : 96/04/98

वसुधा सिद्धा
तलाठी मुर्जा
ता.वाडा, जि.ठाणे.

वस्तु क्रमांक १०६९

आयकर

वस्तु
वस्तु क्रमांक १०६९.२०१४
१६१९३५

स. नं.	—
भूमापन क्रमांक	भूमापन क्रमांकाचा उपविषय
१३५	१३५, जि.वि.२
स्थानिक नांव	
लागवडी योग्य क्षेत्र	हेक्टर ५००
एकूण	५००
शाबा (लागवडी समलेले)	
वर्ग (अ)	
वर्ग (ब)	
एकूण	रुपये
आकारणी किंवा विशेष आकारणी	



हंगाम	मिश्र
	मिश्रणाचा संकेत क्रमांक
२	३

सिल वरहुकूम नक्कल

गांव नमुना सात (अधिकार अभिलेख पत्रक)

स. नं. - गांव देशई तहसिल वाडा जिल्हा ठाणे

भूमापन क्रमांक	भूमापन क्रमांकाचा उपविभाग	भूधारणा पद्धती	भोगवटादाराचे नाव	खाते क्रमांक : 22
135	नि.वि.शे.प्लॉट नं. 92		(362) (360) (802) (822)	कुळाचे नांव :
व स्थानिक नांव	लागवडी योग्य क्षेत्र	हेक्टर आर प्रति	कुषार नाशयण शाळ	इतर अधिकार <u>अदिशातील शक्तिमार्क</u> उते <u>रु.यूस</u> अधिन <u>शा.दून (362)</u>
	एकूण		(822) (822)	
शाबा (लागवडी रसलेले)				
वर्ग (अ)				
वर्ग (ब)				
एकूण	500-00			सीमा आणि भूमापन चिन्हे :
लाकारणी किंवा विशेष आकारणी				

गांव नमुना बारा (पिकांची नोंदवही)

पिकाखालील क्षेत्राचा तपशील

इगाव	मिश्र पिकाखालील क्षेत्र			निर्मळ पिकाखालील क्षेत्र			लागवडीसाठी उपलब्ध नसलेली जमीन	जल सिंचनाचे साधन	शेरा	
	मिश्रणाचा संकेत क्रमांक	जल सिंचित	अजल सिंचित	पिकाचे नांव	जल सिंचित	अजल सिंचित				पिकाचे नांव
2	3	4	5	6	7	8	9	10	11	12
				नि.वि.शे.प्लॉट	च्यो.सी	500-00				



दिनांक: 9/10/1978

लागवडीसाठी
सा.वाडा, जि.ठाणे.

सल वरहुकूम नक्कल)

RECORDED & INDEXED

आयकर

व

दस्ता क्रमांक १०६१/२०१४

५८: १३५



स. नं. -

भूमापन क्रमांक	भूमापन क्रमांकाचा उपविभाग
१३५	नि.वि.१३
स्थानिक नाव	
लागवडी योग्य क्षेत्र	हेक्टर
	६०
एकूण	६०
अक्षा (लागवडी नसलेले)	
वर्ग (अ)	
वर्ग (ब)	
एकूण	
आकारणी किंवा विशेष आकारणी	रुप

हंगाम	मिथ्रणाचा संकेत क्रमांक
२	३

दस्ता वरहुकूम नक्का

गांव नमुना सात (अधिकार अभिलेख पत्रक)

स. नं. - गांव देशइ तहसिल वाडा जिल्हा ठाणे

भूमापन क्रमांक	भूमापन क्रमांकांचा उपविभाग	भूधारणा पद्धती	भोगवटादाराचे नाव	खाते क्रमांक : २२
३५	नि.वि.३	प्लॉ.नं. ३९	३७२ ३७८ ४०९ ४८२ लुहार नाशयण शकळ ४८२	कुळाचे नांव :
स्थानिक नांव	-			इतर अधिकार : आदिशातील शातक्रमांक १९४६ यास आधिन राहून ३७२
लागवडी योग्य क्षेत्र	हेक्टर	आर	प्रति	
	चौ.मी.			
एकूण	६००-००			
वर्ग (अ)	-			सीमा आणि भूमापन चिन्हे :
वर्ग (ब)	-			
एकूण	-			
आकारणी किंवा विशेष आकारणी	रुपये	पैसे		
	-	-		

दस्त क्रमांक १०६९.२०१४
५९१९५

गांव नमुना बारा (पिकांची नोंदवही)

पिकाखालील क्षेत्राचा तपशील

हंगाम	मिश्र पिकाखालील क्षेत्र					निर्मळ पिकाखालील क्षेत्र					लागवडीसाठी उपलब्ध	शेरा
	मिश्रणाचा संकेत क्रमांक	जल सिंचित	अजल सिंचित	पिकाचे नांव	जल सिंचित	अजल सिंचित	पिकाचे नांव	जल सिंचित	अजल सिंचित	लागवडीसाठी उपलब्ध		
२	३	४	५	६	७	८	९	१०	११	१२	१३	१४

नि.वि.३
चौ.मी.
६००-००



तहसिली सहायक
ता. वाडा, जि. ठाणे.

मल वरहुकूम नक्कल)

2000

आयकर

दस्तावेज क्रमांक
१०६९, २०१४
६० : १३५



स. न.	—
भूमापन क्रमांक	भूमापन क्रमांकाचा उपविभाग नि.कि.श
स्थानिक नाव	—
लागवडी योग्य क्षेत्र	हेक्टर — — —
एकूण	—
कराबा (लागवडी नसलेले)	—
वर्ग (अ)	—
वर्ग (ब)	—
एकूण	—
आकारणी किंवा विरोध आकारणी	—

हंगाम	—
मिश्रणाचा सकेल क्रमांक	—
२	३

सिल वर हुकूम नक्का

गांव नमुना सात (अधिकार अभिलेख पत्रक)


स. नं. — गांव दिसई तहसिल वाडा जिल्हा ठाणे

भूमापन क्रमांक <u>७५१/१५५</u>	भूमापन क्रमांकाचा उपविभाग <u>नि.वि.३</u>	भूधारणा पद्धती <u>प्लॉट २०</u>	भोगवटादाराचे नांव <u>लुषार नारायण शाळूळ</u> <u>७८२</u>	खाते क्रमांक : <u>२२</u> कुळाचे नांव :
वे स्थानिक नांव	लागवडी योग्य क्षेत्र	हेक्टर भार मनि <u>४५०-००</u>	<div style="border: 1px solid black; padding: 5px; text-align: center;"> <p>व ड ट</p> <p>दस्त क्रमांक <u>४५६९/२०१४</u></p> <p><u>६९१९३५</u></p> </div>	इतर अधिकार : <u>अदिशातील शक्तिमांक १ ते ६ चास अधिन राहून ३७२</u>
एकूण	एकूण	सीमा आणि भूमापन चिन्हे :		
हाराबा (लागवडी नसलेले)	वर्ग (अ)	वर्ग (ब)	एकूण	
	रुपये	पैसे		
आकारणी किंवा विशेष आकारणी				

गांव नमुना बारा (पिकांची नोंदवही)

पिकाखालील क्षेत्राचा तपशील

हंगाम	मिश्र पिकाखालील क्षेत्र			निर्भळ पिकाखालील क्षेत्र			लागवडीसाठी उपलब्ध		शेरा
	मिश्रणाचा संकेत क्रमांक	जल सिंचित	अजल सिंचित	पिकाचे नांव	जल सिंचित	अजल सिंचित	पिकाचे नांव	जल सिंचित	
२	३	४	५	६	७	८	९	१२	१५
				<u>नि.वि.३</u>					
				<u>प्लॉट ४५०-००</u>					



सल वरहुकूम नक्कल)

दिनांक १७/०५/१४
LIST THANE

Boley
जिल्हा सहायक नोंदवही
ता. वाडा, जि. ठाणे.

1900

व
 वस्त क्रम: 9069, 1998
 82: 934



आयकर वि

गां
 गां

भूमापन क्रमांक	भूमापन क्रमांकाचा उपविभाग	भूध प.
	जि.वि.शि.प्ल.	
स्थानिक नाव		
लागवडी क्षेत्र	हेक्टर	आर
	०००-८	०००-८
एकूण		०००-८
वर्ग (लागवडी सल्लेले)		
वर्ग (अ)		
वर्ग (ब)		
एकूण		
रुपये		
अकारणी किंवा विशेष अकारणी		

हगाम	मिश्र मि	
	मिश्रणाचा संकेत क्रमांक	जत सिं
२	३	४

सल वरहुकूम नक्कल

गांव नमुना सात (अधिकार अभिलेख पत्रक)

स. नं. — गांव दसई तहसिल वाडा जिल्हा ठाणे

भूमापन क्रमांक 531/29	भूमापन क्रमांकाचा उपविभाग जि.वि.प्लॉ. 29	भूधारणा पद्धती प्लॉ. 29	भोगवटादाराचे नांव <u>लुधर नाश्या शकुळ</u> <u>862</u>	खाते क्रमांक : 22 कुळाचे नांव :
स्थानिक नांव	लागवडी बोग्य क्षेत्र	हेक्टर अर प्रति	एकूण	
		<u>चौ.मी</u> 600-00	600-00	
बारा (लागवडी नसलेले)	वर्ग (अ)	वर्ग (ब)	एकूण	
	रुपये	पैसे		
आकारणी किंवा विशेष आकारणी				

व ३३
दस्त क्रमांक 4689/2098
83/1934

इतर अधिकार : आदेशातील शर्तक्रमीक 9 ते 18 यांस अधिन राहून (362)

सीमा आणि भूमापन चिन्हे :

गांव नमुना बारा (पिकांची नोंदवही)

पिकाखालील क्षेत्राचा तपशील

हंगाम	मिश्र पिकाखालील क्षेत्र					निर्मळ पिकाखालील क्षेत्र					लागवडीसाठी उपलब्ध नसलेली जमिन	जल सिंचनाचा साधन	शेरा
	मिश्रणाचा संकेत क्रमांक	जल सिंचित	अजल सिंचित	पिकाचे नांव	जल सिंचित	अजल सिंचित	पिकाचे नांव	जल सिंचित	अजल सिंचित				
२	३	४	५	६	७	८	९						१५

जि.वि.प्लॉ. चौ.मी 600-00



दिनांक : 96/104/98

सहाय्यी सजा
वाडा, जि. ठाणे.

सल वरहुकूम नक्कल)

ब
दस्ता क्रमांक १५६९, २०१४

ब
दस्ता क्रमांक १५६९, २०१४
ए४: १३५



आयकर वि

स. नं.	गां	गां
भूमापन क्रमांक	भूमापन क्रमांकाचा उपविभाग	भूध प.
३५	नि.वि.३	२६
वे स्थानिक नांव	लागवडी योग्य क्षेत्र	हेक्टर आर
		वैर्म
		५००
		१
	एकूण	५००
शाबा (लागवडी संसलेले)	वर्ग (अ)	वर्ग (ब)
	एकूण	रुपये
आकारणी किंवा विशेष आकारणी		


हंगाम	मिश्र पित	
	मिश्रणाचा संकेत क्रमांक	जल सिंचित
२	३	४

समस्त धरहुकूम नक्कल)

गांव नमुना सात (अधिकार अभिलेख पत्रक)

स. नं. — गांव केसर तहसिल वाडा जिल्हा ठाणे

भूमापन क्रमांक	भूमापन क्रमांकाचा उपविभाग	भूधारणा पद्धती	भोगवटादाराचे नांव	खाते क्रमांक : 22
54	नि.वि.शे	खोली 22	302 307 308 822	कुळाचे नांव :
स्थानिक नांव	सुधार नारायण शाऊळ			इतर अधिकार : आदेशातील शर्तक्रमांक 9 लेख 8 यांचे अधिन राहून 822
लागवडी योग्य क्षेत्र	हेक्टर	आर	प्रति	
	चौमी			
एकूण	400-00			
दाराबा (लागवडी नसलेले)				
वर्ग (अ)				सीमा आणि भूमापन चिह्ने :
वर्ग (ब)				
एकूण				
	रुपये	पैसे		
आकारणी				
हे किंवा विशेष आकारणी				



गांव नमुना बारा (पिकांची नोंदवही)

पिकाखालील क्षेत्राचा तपशील

हंगाम	मिश्र पिकाखालील क्षेत्र						निर्भेळ पिकाखालील क्षेत्र			लागवडीसाठी उपलब्ध नसलेली क्षेत्र	शेरा	
	मिश्रणाचा संकेत क्रमांक	जल सिंचित	अजल सिंचित	पिकाचे नांव	जल सिंचित	अजल सिंचित	पिकाचे नांव	जल सिंचित	अजल सिंचित			
2	3	4	5	6	7	8	9	10	11	12	13	14
				नि.वि.शे	चौमी							
				खोली	400-00							



साल भरहुकूम नक्कल)

दिनांक: 30/05/98
DIST THANE
तलाठी सजा
स. वाडा, ज. ठाणे.

REGISTRATION DEPARTMENT
 १००००

आयकर वि

व
वस्त क्रमांक १०६९ / २०१४
६६ / १३५



स. नं.	गां
भूमापन क्रमांक	भूमापन क्रमांकाचा उपविभाग
१०६९	नि.वि.३५
वस्ते स्थानिक नाव	
लागवडी योग्य क्षेत्र	हेक्टर आस चौ. ५००-
एकूण	५००-
कराबा (लागवडी नसलेले)	
वर्ग (अ)	
वर्ग (ब)	
एकूण	रुपये
अकारणी किंवा विशेष अकारणी	

हेगाव	मित्र
	मित्रणाचा संकेत क्रमांक
२	३
	ज सिं

साल वरहुकूम नक्कल

गांव नमुना सात (अधिकार अभिलेख पत्रक)

स. नं. - गांव वेसई तहसिल वाडा जिल्हा ठाणे

भूमापन क्रमांक	भूमापन क्रमांकाचा उपविभाग	भूधारणा पद्धती	मोगवटादाराचे नांव
137	नि.क्रि.डि	प्लॉट	लुधर नारायण शकुळ
स्थानिक नांव	-		
लागवडी योग्य क्षेत्र	हेक्टर	आर	प्रति
	चौमी		
एकूण	400-00		
शेरा (लागवडी नसलेले)			
वर्ग (अ)			
वर्ग (ब)			
एकूण			
आकारणो किंवा विशेष आकारणी	रुपये	पैसे	

खाते क्रमांक : 22

कुळाचे नांव :

302 301 300 303
822

व
दस्त क्रमांक
4009. 098
F 4 / 934

इतर अधिकार खोदित शिवाय
शुद्धीकरण विभाग
अधीन राहून 302

सीमा आणि भूमापन चिन्हे :

गांव नमुना बासा (पिकांची नोंदवही)

पिकाखालील क्षेत्राचा तपशील

हंगाम	मिश्र पिकाखालील क्षेत्र						निर्मळ पिकाखालील क्षेत्र			लागवडीसाठी उपलब्ध जमीन	शेरा
	मिश्रणाचा संकेत क्रमांक	जल सिंचित	अजल सिंचित	पिकाचे नांव	जल सिंचित	अजल सिंचित	पिकाचे नांव	जल सिंचित	अजल सिंचित		
२	३	४	५	६	७	८	९	१०	११	१२	१३
				नि.क्रि.डि	चौमी	प्लॉट	400-00				



दिनांक 06/04/98

सहायक सहायक
सा.वाडा, जि.ठाणे.

सहायक सहायक नवकल)

वस्त क्रम १०१००

आयकर

वस्त क्रम १०१०० २०१४
 EC. 934



स. नं.	गं	
भूमापन क्रमांक	भूमापन क्रमांकाचा उपविभाग	भू
३५०/१०५	नि. वि. ३७	५५
स्थानिक नांव	-	
लागवडी योग्य क्षेत्र	हेक्टर	आर
	५००	५००
एकूण	५००	
जाबा (लागवडी नसलेले)	-	
वर्ग (अ)	-	
वर्ग (ब)	-	
एकूण	-	
भाकारणी किंवा विशेष भाकारणी	-	
हंगाम	मिश्र	
	मिश्रणाचा सकेत क्रमांक	उ सि
२	३	

मसल वरहुकूम नक्कल

गांव नमुना सात (अधिकार अभिलेख पत्रक)

गांव	देसई	तहसिल	वाडा	जिल्हा-	ठाणे
भूमापन क्रमांकाचा उपविभाग	भूधारणा पद्धती	भोगवटादाराचे नांव			खाते क्रमांक : २२
नि.वि.शे	प्लॉ-नं. २४	(३७२) (३७८) (४०२) (४८२) सुधर नारायण शकळ (५८२)			कुळाचे नांव :
स्थानिक नांव	-				इतर अधिकार : आदिशातील शान्तिमूर्ति उतरे यांस अधिन राहून (३७२)
लागवडी क्षेत्र	हेक्टर	आर	प्रति		
	चौ.मी				
एकूण	५००-००				
लागवडी क्षेत्र (लागवडी क्षेत्रातील)					
वर्ग (अ)					सीमा आणि भूमापन चिन्हे :
वर्ग (ब)					
एकूण					
	रुपये		पैसे		
कारणी किंवा विशेष कारणी					

गांव नमुना बारा (पिकांची नोंदवही)

पिकाखालील क्षेत्राचा तपशील

क्रमांक	मिश्र पिकाखालील क्षेत्र					निर्मळ पिकाखालील क्षेत्र					लागवडीसाठी उपलब्ध क्षेत्र	शेरा	
	मिश्रणाचा संकेत	जल सिंचित	अजल सिंचित	पिकाचे नांव	जल सिंचित	अजल सिंचित	पिकाचे नांव	जल सिंचित	अजल सिंचित	लागवडीसाठी उपलब्ध क्षेत्र			
३		४	५	६	७	८	९	१०	११	१२	१३	१४	

नि.वि.शे
चौ.मी
५००-००



दिनांक २०/०५/८४
 ल.वाडा, जि.ठाणे.

मल वारहकूम नक्कल)

दस्तावेज क्रमांक - 12000

दस्तावेज क्रमांक 9289 / 2018
 000 : 934



जाय

स. नं.

भूमापन क्रमांक ५३५

व्यक्तिगत २५

स्थानिक नाव लागवडी सोय क्षेत्र

एकूण ५

लागवडी सोय क्षेत्र (लागवडी सोय क्षेत्र)

वर्ग (अ) वर्ग (ब) एकूण

शेकरी किंवा विशेष शेकरी

हंगाम मि

मिश्रणाचा संकेत क्रमांक ३

माल वरहुकूम नक्कल

गांव नमुना सात (अधिकार अभिलेख पत्रक)

गांव दसई तहसिल नाडा जिल्हा ठाणे

भूमापन क्रमांकाचा उपविभाग	भूधारणा पद्धती	भोगवटादाराचे नाव	खाते क्रमांक : 22
प्लॉन क्रि.वि.शे 24		कुमार नारायण शरुळ	कुळाचे नांव :
एकूण	हेक्टर आर पत्ति	व डी	इतर अधिकार : आदेशालील शेतक्रमांक 91 नंद्यास आदिश शरुळ 3009
एकूण	यु००-००	दस्त क्रमांक 9009/2098	सीमा आणि भूमापन चिन्हे :
एकूण	यु००-००	७९१९३५	
लागवडी नसलेली			
वर्ग (अ)			
वर्ग (ब)			
एकूण	रुपये	पैसे	
एकूण			
कारणी किंवा विशेष कारणी			

गांव नमुना बारा (पिकांची नोंदवही)

पिकाखालील क्षेत्राचा तपशील

हंगाम	मिश्र पिकाखालील क्षेत्र					निर्मळ पिकाखालील क्षेत्र					लागवडीसाठी उपलब्ध नसलेली जमीन	सिक्क्याचे साप	शेरा
	मिश्रणाचा संकेत क्रमांक	जल सिंचित	अजल सिंचित	पिकाचे नांव	जल सिंचित	अजल सिंचित	पिकाचे नांव	जल सिंचित	अजल सिंचित				
२	३	४	५	६	७	८	९	१०	११	१२	१३	१४	
				क्रि.वि.शे	क्रि.वि.शे	क्रि.वि.शे	क्रि.वि.शे	क्रि.वि.शे	क्रि.वि.शे	क्रि.वि.शे	क्रि.वि.शे	क्रि.वि.शे	
				यु००-००									



दिनांक : १०/०५/१९८४

तलाठी सहायक
सा.वा.उ. ज.थणे.

माल घरहुकूम नक्कल)

दस्तावेज क्रमांक - १२३४५

आयकर विभाग

दस्तावेज क्रमांक १६६९. २०१४
७२. १३५

गांव न

स. नं. गांव

भूमापन क्रमांक	भूमापन क्रमांकाचा रुपविभाग	भूधारणा पद्धती
१९५	प्लान २६	नि.कि.इ.

स्थानिक नांव

लागवडी योग्य क्षेत्र	हेक्टर आर प्रति
	चौ.मी
	५००-००
एकूण	५००-००

आकार (लागवडी असलेले)	
वर्ग (अ)	
वर्ग (ब)	
एकूण	
	रुपये पैसे
आकारणी किंवा विशेष आकारणी	

गांव

हंगाम	मिश्र पिकाखालील		
	मिश्रणाचा संकेत क्रमांक	जल सिंचित	अजल सिंचित
२	३	४	५

समिल वरहुकूम नक्कल)



गांव नमुना सात (अधिकार अभिलेख पत्रक)

नं. - गांव दिसई तहसिल वाडा जिल्हा- ठाणे

भूमापन क्रमांक	भूमापन क्रमांकाचा उपविभाग	भूधारणा पद्धती	भोगवटादाराचे नाव	खाते क्रमांक : 22
97	प्लॉट नं. 28	नि.वि.३	302 306 308 312 लुषार नारायण राऊत 312	कुळाचे नांव :
स्थानिक नांव	-			इतर अधिकार : अदेशालील शक्तिमत्क उत्पन्न यांचे आधिन राहण 309
लागवडी योग्य क्षेत्र	हेक्टर	आर	प्रति	
	चौकमी			
एकूण	400-00			
लागवडी नसलेले				
वर्ग (अ)				
वर्ग (ब)				
एकूण				
	रुपये	पैसे		
आकारणी किंवा विशेष आकारणी				सीमा आणि भूमापन चिन्हे :

वस्त क्रमांक 9489 1098
031 934

गांव नमुना बारा (पिकांची नोंदवही)

पिकाखालील क्षेत्राचा तपशील

हंगाम	मिश्र पिकाखालील क्षेत्र			निर्भळ पिकाखालील क्षेत्र			लागवडीसाठी उपलब्ध जमीन		शेरा
	मिश्रणाचा संकेत क्रमांक	जल सिंचित	अजल सिंचित	पिकाचे नांव	जल सिंचित	अजल सिंचित	पिकाचे नांव	जल सिंचित	
२	३	४	५	६	७	८	९	१०	१५
				नि.वि.३	चौकमी	प्लॉट 400-00			



सल वरहुकूम नवकल)

दिनांक : 30/04/88

मि. वि. ३
चौकमी
प्लॉट 400-00

19000

आयकर

व
दस्ता क्रम: 9669 : 2098
८४: 934



स. नं.	
भूमापन क्रमांक	भूमापन क्रमांकाचा उपविभाग
३५	५५०-१ नि
३५	२७
स्थानिक नांव	
लागवडी योग्य क्षेत्र	हेक्टर आर
	५००
एकूण	५००-१
लागवडी (लागवडी असलेले)	
वर्ग (अ)	
वर्ग (ब)	
एकूण	रुपये
आकारणी किंवा विशेष आकारणी	

हंगाम	मिश्र पिव	
	मिश्रणाचा संकेत क्रमांक	जल सिंचित
२	३	४

मल वरहुकूम नक्कल)

गांव नमुना सात (अधिकार अभिलेख पत्रक)

स. नं. - गांव दसई तहसिल वाडा जिल्हा ठाणे

भूमापन क्रमांक 134 135	भूमापन क्रमांकाचा उपविभाग 20	भूधारणा पद्धती नि.वि.रे	भोगवटादाराचे नांव <u>लुधर नारायण शाळ</u> <u>822</u>	खाते क्रमांक : 22 कुळाचे नांव :
स्थानिक नांव	वडव			इतर अधिकार : <u>आदखालील शेतक्रमांक 3 ते 8 यांस अधिन राहून 302</u>
लागवडी योग्य क्षेत्र	हेक्टर आर प्रति	दस्त क्रमांक <u>4069</u> 2098 <u>441934</u>		
एकूण	400-00	सीमा आणि भूमापन चिन्हे :		
शेरा (लागवडी नसलेले)				
वर्ग (अ)				
वर्ग (ब)				
एकूण	रुपये	पैसे		
आकारणी किंवा विशेष आकारणी				

गांव नमुना बारा (पिकांची नोंदवही)

पिकाखालील क्षेत्राचा तपशील

हंगाम	मिश्र पिकाखालील क्षेत्र			निर्मळ पिकाखालील क्षेत्र			लागवडीसाठी उपलब्ध नसलेली जमीन एकूण	जल सिंचनाचे साधन	शेरा			
	मिश्रणाचा संकेत क्रमांक	जल सिंचित	अजल सिंचित	पिकाचे नांव	जल सिंचित	अजल सिंचित				पिकाचे नांव	जल सिंचित	अजल सिंचित
2	3	4	5	6	7	8	9	10	11	12	13	14

साल वरहुकूम नक्कल)

दिनांक : 20/04/98

DISI THANE

तहसिली बारा वाडा
ता. वाडा, जि. ठाणे.



आयकर

बहुत

दस्तावेज क्रमांक 9689/2018

०६/१३५



स. नं. -

भूमापन क्रमांक	भूमापन क्रमांकाचा उपविभाग
१९५	प्लॉन लि.
१९५	२६
स्थानिक नांव	
लागवडी योग्य क्षेत्र	हेक्टर आर
	५००-
एकूण	५००-
आबा (लागवडी असलेले)	
वर्ग (अ)	
वर्ग (ब)	
एकूण	रुपये
आकारणी किंवा विशेष आकारणी	

हंगाम	मि. पि.	
	मिश्रणाचा संकेत क्रमांक	इल सिविल
२	३	४

साल वरहुकूम नक्कल)

गांव नमुना सात (अधिकार अभिलेख पत्रक)

गांव देसई तहसिल वाडा जिल्हा ठाणे

भूमापन क्रमांकाचा उपविभाग	भूधारणा पद्धती	भागवटादाराचे नाव	खाते क्रमांक : २२
२६	निविडी	कुषार नारायण शंकर	कुळाचे नांव :
एकूण क्षेत्र	हेक्टर आर प्रति	३७२ ३७८ ४०२ ४८२	इतर अधिकार : साक्ष्यालीप शतक्रमांक ३२४६४५ स अधिकार रकम ३७२
५००-००	चौमि	४८२ ४८२ ४८२	
एकूण	५००-००	वस्त क्रमांक १७६९ : २०१४	सीमा आणि भूमापन चिन्हे :
रुपये	पैसे	०० १९३५	

गांव नमुना बारा (पिकांची नोंदवही)

पिकाखालील क्षेत्राचा तपशील

क्रमांक	मिश्र पिकाखालील क्षेत्र			निर्मळ पिकाखालील क्षेत्र			लागवडीसाठी उपलब्ध नसलेली जमिन	शेरा
	जल सिंचित	अजल सिंचित	पिकाचे नांव	जल सिंचित	अजल सिंचित	पिकाचे नांव		
३	४	५	६	७	८	९	१०	

निविडी चौमि प्लॉट ५००-००



दिनांक : १७/०५/१९४४

LIST THANE

तलाठी सजा

वस्त क्रमांक नक्कल)



आयकर

दस्ता क्रमांक: 9469/2098
५८: 934

स. नं.	-	
भूमापन क्रमांक	भूमापन क्रमांकाचा उपविभाग	
9134	20	
9137	20	
वे स्थानिक नांव	लागवडी योग्य क्षेत्र	हेक्टर 3
		५००
	एकूण	५००
शाबा (लागवडी सल्लेले)	वर्ग(अ)	वर्ग (ब)
	एकूण	रुपये
आकारणी किंवा विशेष आकारणी		



हंगाम	मिश्र	
	मिश्रणाचा सकेत क्रमांक	ज सि
२	३	१

सल वरहुकूम नक्कल

गांव नमुना सात (अधिकार अभिलेख पत्रक)

स. नं. - गांव देशड तहसिल वाडा जिल्हा ठाणे

भूमापन क्रमांक १११५ १११५	भूमापन क्रमांकाचा उपविभाग २९	भूधारणा पद्धती नि.वि.वि.	भोगवटाराचे नाव लुधार नारायण शाळ ४८२	खाते क्रमांक : २२ कुळाचे नांव :
लागवडी योग्य क्षेत्र	हेक्टर आर प्रति ५००-००	एकूण ५००-००	<div style="border: 1px solid black; padding: 5px; text-align: center;"> <p>व ड ट</p> <p>दस्तकक्रमांक १०६९/२०१४</p> <p>०६१९३५</p> </div>	इतर अधिकार : श्री.श्री.ली.ल. शतक्रीमांक १९४६३५५ अद्यतन राहून ३०२
आकारणी किंवा विशेष आकारणी				सीमा आणि भूमापन चिह्ने :
वर्ग (अ)				
वर्ग (ब)				

गांव नमुना बारा (पिकांची नोंदवही)

पिकाखालील क्षेत्राचा तपशील

हंगाम	मिश्र पिकाखालील क्षेत्र			निर्मळ पिकाखालील क्षेत्र			लागवडीसाठी उपलब्ध जल सिंचनाचे साधन	शेरा
	मिश्रणाचा संकेत क्रमांक	जल सिंचित	अजल सिंचित	पिकाचे नाव	जल सिंचित	अजल सिंचित		
२	३	४	५	६	७	८	११ १२ १३	१५
				नि.वि.वि. लॉट ५००-००				

साल वरहुकूम नक्कल)

दिनांक : १०/०५/१४

JUST THANE

जिल्हा सजा
ता.वाडा, जि.ठाणे.



व
संख्या क्रमांक १०६९, २०१३
८० / १३५



सं. नं. -

भू	क्रमा
उप	प्लॉ
३५५	३
१३५	

स्थानिक नांव
लागवडी
गोच्य क्षेत्र

एकूण
गाबा (लागवडी मसलेले)
वर्ग (अ)
वर्ग (ब)
एकूण

शाकारणी
किंवा विशेष
शाकारणी

हंगाम	मिश्रण
	संके
	क्रमा
२	३

साल वरहुकूम

गांव नमुना सात (अधिकार अभिलेख पत्रक)

स. नं. - गांव देशई तहसिल वाडा जिल्हा- ठाणे

भूमापन क्रमांक ३५५ १९५	भूमापन क्रमांकाचा उपविभाग ३०	भूधारणा पद्धती वि. वि. शि.	भोगवटादाराचे नांव लुधर नाशियन राऊळ ४८२	खाते क्रमांक : २२ कुळाचे नांव :
स्थानिक नांव	-		<div style="border: 1px solid black; padding: 5px; text-align: center;"> व ड ट दस्त क्रमांक १०६९, २०१४ ८९ १९३५ </div>	इतर अधिकार : <u>आदिवासी शक्तिमांक ७ ले ४६ यांस आधी राहून ३५२</u>
लागवडी योग्य क्षेत्र	हेक्टर	आर		
	३००-००	१		
एकूण	३००-००			
गावा (लागवडी नसलेले)				
वर्ग (अ)				
वर्ग (ब)				
एकूण				
		रुपये	पैसे	
आकारणी किंवा विशेष आकारणी				सीमा आणि भूमापन चिन्हे :

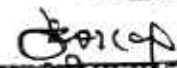
गांव नमुना बारा (पिकांची नोंदवही)

पिकाखालील क्षेत्राचा तपशील

हंगाम	मिश्र पिकाखालील क्षेत्र					निर्भळ पिकाखालील क्षेत्र					लागवडीसाठी उपलब्ध नसलेली जमीन क्षेत्र	शेरा	
	मिश्रणाचा संकेत क्रमांक	जल सिंचित	अजल सिंचित	पिकाचे नांव	जल सिंचित	अजल सिंचित	पिकाचे नांव	जल सिंचित	अजल सिंचित				
२	३	४	५	६	७	८	९	१०	११	१२	१३	१४	
				वि. वि. शि. ५००-०० ३००-००									

साल वरहुकूम नक्कल)




 तहसिली प्रजा झी चाडी
 ता. वाडा, जि. ठाणे.

ब
दस्त क्रमांक १५६९:२०१४
C2: 934



गां
स. नं. — गां

भूमापन क्रमांक	भूमापन क्रमांकाचा उपविभाग	भूमापन क्रमांक
१५६९	३३	१५६९
स्थानिक नांव		
लागवडी योग्य क्षेत्र	हेक्टर	अस
	३००-	ये/०
एकूण	३००-	
क्र.वा (लागवडी नसलेले)		
वर्ग (अ)		
वर्ग (ब)		
एकूण		
		रुपये
आकारणी किंवा विशेष आकारणी		

हगाम	मिश्र	
	मिश्रणाचा संकेत क्रमांक	ज सिं
२	३	

सिल वरहुकूम नक्कल

व. नं.
दस्त क्रमांक १६६९/२०१४
८४/१३५



स. नं.	ग
भूमापन क्रमांक	भूमापन क्रमांकाचा अर्थवर्षा
१९५५	३२
स्थानिक नाव	
लागवडी योग्य क्षेत्र	हेक्टर मी. ५००
एकूण	५००
आवा (लागवडी मसलेले)	
वर्ग (अ)	
वर्ग (ब)	
एकूण	
आकारणी किंवा विशेष आकारणी	रुपये

हंगाम	मि
१	२
मिश्रणाचा संकेत क्रमांक	३

असल वरहुकूम नक्का

गांव नमुना सात (अधिकार अभिलेख पत्रक)

गा. नं. - गांव देसई तहसिल वाडा जिल्हा ठाणे

भूमापन क्रमांक	भूमापन क्रमांकाचा सुविम्भूत	भूधारणा पद्धती	भागवटादाराचे नाव	खाते क्रमांक : 22
390	32	निविडे	मुषार नाशयण राऊळ	कुळांचे नांव :
स्थानिक नाव	लागवडी योग्य क्षेत्र	हेक्टर अर मति	वस्त क्रमांक	इतर अधिकार : सोईशांतील शेतक्रमांक 9200 यास अधिन राहून 3602
-	योग्य	500-00	4089	
एकूण		500-00	CGI 934	सीमा आणि भूमापन चिन्हे :
लागवडी नसलेले	वर्ग (अ)			
	वर्ग (ब)			
एकूण	रुपये	पैसे		
आकारणी किंवा विशेष आकारणी				

गांव नमुना बारा (पिकांची नोंदवही)

पिकाखालील क्षेत्राचा तपशील

हंगाम	मिश्र पिकाखालील क्षेत्र					निर्भेद पिकाखालील क्षेत्र					लागवडीसाठी उपलब्ध नसलेली जमीन	शेरा
	मिश्रणाचा संकेत क्रमांक	जल सिंचित	अजल सिंचित	पिकाचे नांव	जल सिंचित	अजल सिंचित	पिकाचे नांव	जल सिंचित	अजल सिंचित			
२	३	४	५	६	७	८	९	१०	११	१२	१३	१४

निविडे योग्य
लॉट 500-00



दिनांक 20/04/1988

तलाठी सविनाच वाडा
ता. वाडा, जि. ठाणे.

तहसिल वरहुकूम नक्कल)



वस्त क्रमांक 91069 / 2098
CE: 934



आयकर

स. नं.	-	
भूमापन क्रमांक	भूमापन क्रमाकावा उपविभाग	33
स्थानिक नांव	-	
लागवडी योग्य क्षेत्र	हेक्टर	400
एकूण	400	
लागवडी (लागवडी असलेले)	-	
वर्ग (अ)	-	
वर्ग (ब)	-	
एकूण	-	
रुपये	-	
शकारणी किंवा विशेष शकारणी	-	

हंगाम	मिश्र पिट	
	मिश्रणावा संकेत क्रमांक	जल सिंचित
२	३	४

(माल वरहुकूम नक्कल)

वस्तु क्रमांक	91169 / 2018
	CE: 934



स. नं.	—
भूमापन क्रमांक	भूमापन क्रमांकाचा उपविभाग
१०५५	३३
स्थानिक नांव	
लागवडी योग्य क्षेत्र	हेक्टर
	५०
एकूण	५०
खोबा (लागवडी नसलेले)	
वर्ग (अ)	
वर्ग (ब)	
एकूण	
आकारणी किंवा विशेष आकारणी	

हंगाम	
	मिश्रणाचा संकेत क्रमांक
२	३

वस्तु क्रमांक नव

गांव नमुना सात (अधिकार अभिलेख पत्रक)

गांव देशई तहसिल वाडा जिल्हा ठाणे

भूमापन क्रमांकाचा उपविभाग	भूधारणा पद्धती	भोगवटादाराचे नाव	खाते क्रमांक : 22
प्लॉट नं. नि. वि. शे. 33	नि. वि. शे.	362 361 360 359 कुषार नाशयण राऊत 822	कुळाचे नांव :
स्थानिक नाव	हेक्टर	आर	मती
लागवडी क्षेत्र	चौ.मी	500-00	
एकूण	500-00		
लागवडी क्षेत्र (समलेले)			
वर्ग (अ)			
वर्ग (ब)			
एकूण			
	रुपये	पैसे	
आकारणी किंवा विशेष आकारणी			

व दत्त

दस्त क्रमांक 9689, 2098

201934

इतर अधिकार : अद्वैतातील शासिकीकरण 9689, 2098 अधिन राहून 362

सीमा आणि भूमापन चिन्हे :

गांव नमुना बारा (पिकांची नोंदवही)

पिकाखालील क्षेत्राचा तपशील

हंगाम	मिश्र पिकाखालील क्षेत्र			निर्भळ पिकाखालील क्षेत्र			लागवडीसाठी उपलब्ध		सिवनाच साधन	शेरा
	मिश्रणाचा संकेत क्रमांक	जल सिंचित	अजल सिंचित	पिकाचे नाव	जल सिंचित	अजल सिंचित	पिकाचे नाव	जल सिंचित		
2	3	4	5	6	7	8	9	10	11	12

नि. वि. शे. चौ.मी. प्लॉट 500-00



ससल वरदुकूम नक्कल)

दिनांक : 26/05/18
DIST THANE

तलाठी सहा वाडा
ता. वाडा, जि. ठाणे.



आयकर

वस्तु क्रमांक १०६९/२०१४
 LL: 934

भूमापन क्रमांक	भूमापन क्रमांकाचा सुविभाग
१०६९	३४
स्थानिक नांव	
लागवडी क्षेत्र	सेक्टर - ४०
एकूण	५६
वर्ग (लागवडी सल्लेले)	
वर्ग (अ)	
वर्ग (ब)	
एकूण	
प्रकारणी किंवा विशेष प्रकारणी	



हंगाम	
	मिथ्रणाचा संकेत क्रमांक
२	३

साल वरहुकूम नक्का

गांव नमुना साहू (अधिकार अभिलेख पत्रक)

स. नं. - गांव देसई तहसिल वाडा जिल्हा ठाणे

भूमापन क्रमांकाचा सुविभाग	भूधारणा पद्धती	भोगवटादाराचे नाव	खाते क्रमांक : 22
90/100	नि.वि.से	कुमार नारायण राठवळ	कुळाचे नांव :
स्थानिक नांव	सेक्टर आर प्रति	वस्त क्रमांक	इतर अधिकार : आदेशातील शालक्रमांक जे ०६४ यास अधिन राहून (३०२)
लागवडी क्षेत्र	५००-००	५०६१/०१४	
एकूण	५००-००	८८२	
लागवडी नसलेले		८८२	
वर्ग (अ)			
वर्ग (ब)			
एकूण			
आकारणी किंवा विशेष आकारणी	रुपये	पैसे	सीमा आणि भूमापन चिन्हे :

गांव नमुना बारा (पिकांची नोंदवही)

पिकाखालील क्षेत्राचा तपशील

हंगाम	मिश्र पिकाखालील क्षेत्र					निर्भळ पिकाखालील क्षेत्र					लागवडीसाठी उपलब्ध क्षेत्र	शेरा	
	मिश्रणाचा संकेत क्रमांक	जल सिंचित	अजल सिंचित	पिकाचे नाव	जल सिंचित	अजल सिंचित	पिकाचे नाव	जल सिंचित	अजल सिंचित				
२	३	४	५	६	७	८	९	१०	११	१२	१३	१४	
					नि.वि.से पो.मी नोंद ५००-००								



दिनांक १०/०५/१०
DIST THANE

ता. वाडा, जि. ठाणे.

मसल वरहुकूम नक्कल)

दस्ता क्रम १०६१/२०१४
२०/१३५



भूमापन क्रमांक	भूमापन क्रमांकाचा उपनिर्माण
१३५	३५
स्थानिक नांव	
लागवडी पोष क्षेत्र	हेक्टर अंश
	५००
एकूण	५००
वा (लागवडी सलेले)	
वर्ग (अ)	
वर्ग (ब)	
एकूण	
रुपये	
आकारणी किंवा विशेष आकारणी	

हंगाम	मिश्र
	मिश्रणाचा संकेत क्रमांक
२	३

सल वरहुकूम नक्कल

गांव नमुना सार्व (अधिकार अभिलेख पत्रक)

स. नं. गांव दक्षिण तहसिल वाडा जिल्हा ठाणे

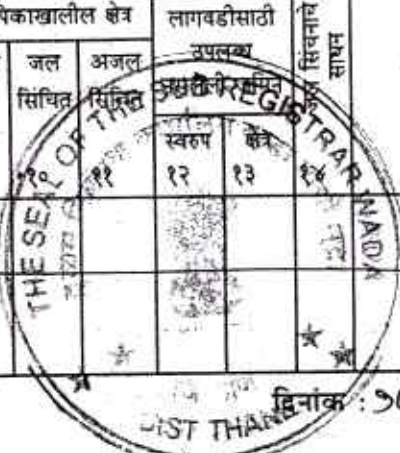
भूमापन क्रमांक	भूमापन क्रमांकांचा उपविभाग	भूधारणा पद्धती	भोगवटादाराचे नाव	खाते क्रमांक : 22
3135	प्लॉट नि.वि.शे 34		308 307 306 305 सुषार नाशयन शकळ 822	कुळाचे नांव :
वे स्थानिक नांव	-			इतर अधिकार : आदिशालील सर्वक्रमांक 9 ते 86 यांस अधिन राहून 308
लागवडी योग्य क्षेत्र	हेक्टर	आर	प्रति	
	चौमी			
एकूण	400-00			
आवा (लागवडी नसलेले)	-			सीमा आणि भूमापन चिन्हे :
वर्ग (अ)	-			
वर्ग (ब)	-			
एकूण	-			
आकारणी किंवा विशेष आकारणी	रुपये	पैसे		
	-	-		

दस्त क्रमांक 96 89, 2098
29/9/34

गांव नमुना बारा (पिकांची नोंदवही)

पिकाखालील क्षेत्राचा तपशील

हंगाम	मिश्र पिकाखालील क्षेत्र			निर्भळ पिकाखालील क्षेत्र			लागवडीसाठी उपलब्ध			शेरा		
	मिश्रणाचा संकेत क्रमांक	जल सिंचित	अजल सिंचित	पिकाचे नांव	जल सिंचित	अजल सिंचित	पिकाचे नांव	जल सिंचित	अजल सिंचित			
2	3	4	5	6	7	8	9	10	11	12	13	14
				नि.वि.शे चौमी प्लॉट 400-00								



साल वरहुकूम नक्कल)

दिनांक : 30/05/88

सहायक न्यायाधीश वाडा
ता. वाडा, जि. ठाणे.



आयकर वि

वर्ग
दस्ता क्रमांक १०६९ / २०१४
९२ ११५

गां

स. नं.	गां	
भूमापन क्रमांक	भूमापन क्रमांकाचा इशुविभाग	भूच फ.
७१५५	३६	नि.
स्थानिक नांव	—	
लागवडी योग्य क्षेत्र	हेक्टर	आर
	५००-	५००-
एकूण	५००-	
गावा (लागवडी नसलेले)	—	
वर्ग(अ)	—	
वर्ग (ब)	—	
एकूण	—	
आकारणी किंवा विशेष आकारणी	—	



हंगाम	मि.प्र. वि.	
	मिश्रणाचा संकेत क्रमांक	जल सिंचि
२	३	४

साल वरहुकूम नक्कल)

गांव नमुना सात्र (अधिकार अभिलेख पत्रक)

नं. - गांव देसई तहसिल वाड जिल्हा ठाणे


भूमापन क्रमांकांचा उपविभाग	भूधारणा पद्धती	भोगवटादाराचे नांव	खाते क्रमांक : २२
३६	नि.वि.३	लुधर नारायण शकुळ	कुळाचे नांव :
स्थानिक नांव	हेक्टर आर प्रति	३७२ ३७८ ४०९ ४८२	इतर अधिकार : शिष्टावली शेतकरी केंद्र यास अधिन राहून ३७२
लागवडी योग्य क्षेत्र	चौमी	४८२	
एकूण	५००-००	व	सीमा आणि भूमापन चिन्हे :
लागवडी (सांगलेले)		दस्त क्रमांक १०६९, २०९४	
वर्ग (अ)		९३१९३५	
वर्ग (ब)			
एकूण	रुपये	पैसे	
आकारणी किंवा विशेष आकारणी			

गांव नमुना बारा (पिकांची नोंदवही)

पिकाखालील क्षेत्राचा तपशील

हंगाम	मिश्र पिकाखालील क्षेत्र						निर्भळ पिकाखालील क्षेत्र			लागवडीसाठी उपयुक्त क्षेत्र	शेरा	
	मिश्रणाचा संकेत क्रमांक	जल सिंचित	अजल सिंचित	पिकाचे नाव	जल सिंचित	अजल सिंचित	पिकाचे नाव	जल सिंचित	अजल सिंचित			
२	३	४	५	६	७	८	९	१०	११	१२	१३	१४
				नि.वि.३								
				चौमी								
				५००-००								

सल वरहुकूम नक्कल)



तलाठी कार्यावाही
ता. वाडा, जि. ठाणे



दस्तावेज क्र. 9089 / 2098
EX. 934



गां. नं. — गां.

भूमापन क्रमांकाचा उपविभाग	भूमापन क्रमांकाचा उपविभाग	भूमापन क्रमांक
36	प्लॉन नि.	36
स्थानिक नांव	—	
लागवडी योग्य क्षेत्र	हेक्टर	मास
	400-	1
	एकूण	400-
लागवडी (लागवडी नसलेले)	—	
वर्ग (अ)	—	
वर्ग (ब)	—	
एकूण	—	
	रुपये	
आकारणी किंवा विशेष आकारणी	—	

हंगाम	मिश्र	
	मिश्रणाचा संकेत क्रमांक	जसि
२	३	४

मसल वरहुकूम नवकल

गांव नमुना सात (अधिकार अभिलेख पत्रक)

नं. — गांव देवई तहसिल नाडा जिल्हा- ठाणे

भूमापन क्रमांकाचा उपविभाग	भूधारणा पद्धती	मोगवटादाराचे नांव	खाते क्रमांक : 22 कुळाचे नांव :
310	नि.वि.शे	302 307 308 309	
स्थानिक नाव		लुषार नाशयन राऊळ	
लागवडी क्षेत्र	हेक्टर मार प्रकृति	802	
	चौ.मी		
एकूण	400-00		
लागवडी नसलेले			
वर्ग (अ)			
वर्ग (ब)			
एकूण			
	रुपये	पैसे	
आकारणी किंवा विशेष आकारणी			

ब ड ट

दस्त क्रमांक 1069/2098

एय 934

इतर अधिकार : आदेशातील शतक्रमांक 918 व 919 अधिन राहून 302

सीमा आणि भूमापन चिन्हे :

गांव नमुना बारा (पिकांची नोंदवही)

पिकाखालील क्षेत्राचा तपशील

हंगाम	मिश्र पिकाखालील क्षेत्र				निर्मळ पिकाखालील क्षेत्र				लागवडीसाठी उपलब्ध नसलेली जमीन	जल सिंचनाचे साधन	शेरा
	मिश्रणाचा संकेत क्रमांक	जल सिंचित	अजल सिंचित	पिकाचे नांव	जल सिंचित	अजल सिंचित	पिकाचे नांव	जल सिंचित			
२	३	४	५	६	७	८	९	१०	११		१५

नि.वि.शे
चौ.मी
हेक्टर 400-00



दिनांक 20/10/88
सहायक उप-जिल्हा नोंददारी कार्यालय, नाडा, जि. ठाणे

साल वरहकूम नक्कल)

व

वस्तु क्रमांक १०६९, २०१४

९६ ९३५



गां

नं.

भूमापन क्रमांक	भूमापन क्रमांकाचा उपविभाग
५	५०.०३
स्थानिक नांव	
लागवडी योग्य क्षेत्र	हेक्टर आ
	चौर
	५००
एकूण	५००
शेजा (लागवडी नसलेले)	
वर्ग (अ)	
वर्ग (ब)	
एकूण	
आकारणी किंवा विशेष आकारणी	रुपये

हगाम	मि
२	मिश्रणाचा संकेत क्रमांक ३

साल वरहुकूम नक्व

गांव नमुना सान्न (अधिकार अभिलेख पत्रक)

स. नं. गांव दसई तहसिल वाडा जिल्हा- ठाणे

भूमापन क्रमांक	भूमापन क्रमांकाचा उपविभाग	भूधारणा पद्धती	भोगवटादाराचे नाव	खाते क्रमांक : 22
301	30	निष्पेक्ष	सुधार नारायण राठोड	कुळाचे नांव :
स्थानिक नांव	हेक्टर	आर	प्रति	
लागवडी योग्य क्षेत्र	चौकी			
एकूण	500-00			
बाबा (लागवडी नसलेले)				
वर्ग (अ)				
वर्ग (ब)				
एकूण				
रुपये				
पैसे				
आकारणी किंवा विशेष आकारणी				

302 307 802 802
 सुधार नारायण राठोड
 802
 वस्तु क्रमांक 4089/2098
 201934

इतर अधिकार : आदेशालील शर्तीक्रमांक 3156 यांस अधिन राहून 802

सोमा आणि भूमापन चिन्हे :

गांव नमुना बारा (पिकांची नोंदवही)

पिकाखालील क्षेत्राचा तपशील

हंगाम	मिश्र पिकाखालील क्षेत्र			निर्भळ पिकाखालील क्षेत्र			लागवडीसाठी नसलेली जमीन		शेरा
	मिश्रणाचा संकेत क्रमांक	जल सिंचित	अजल सिंचित	पिकाचे नांव	जल सिंचित	अजल सिंचित	पिकाचे नांव	जल सिंचित	
2	3	4	5	6	7	8	9	10	11
				वि. वि. 302					
				चौकी					
				प्लॉट 500-00					



सल वरहकूम नक्कल)

Handwritten signature and text: सुधार नारायण राठोड
 ता. वाडा, जि. ठाणे

दिनांक : 20/04/22

2

आ

व
दस्ता क्रमांक १५६९ २०१४
ए. १३५

क्र. नं.

पु	पु
कम	कम
अ	अ
प्ल	प्ल
अ	अ

स्थानिक नं.

लागवडी
योग्य क्षेत्र

एकूण

लागवडी (लागवडी
सलेले)

वर्ग (अ)
वर्ग (ब)
एकूण

आकारणी
किंवा विरोध
आकारणी



हंगाम	
मिश्र	
सं	
क्रम	
२	

साल वरहुकूम

गांव नमुना स्यात (अधिकार अभिलेख पत्रक)

न. गांव दयेश तहसिल वाड जिल्हा ठाणे

भूमापन क्रमांकाचा उपविभाग	भूधारणा पद्धती	भोगवटादाराचे नांव	खाते क्रमांक : २२
३९	निव्विकेश	३७२ ३७८ ७०९ ४८२ लुषार नारायण राऊळ	कुळाचे नांव :
स्थानिक नांव	-		
लागवडी क्षेत्र	हेक्टर आर प्रति		
	चौमती		
	५००-००		
एकूण	५००-००		
लागवडी (लागवडी असलेले)			
वर्ग (अ)			
वर्ग (ब)			
एकूण			
	रुपये	पैसे	
कारणी किंवा विशेष कारणी			

व र त

दस्त क्रमांक ५१०६९/२०१४

९९ : १३५


इतर अधिकार : अतिशालील शतक्रमांक ३९६३३३३३ अतिशालील शतक्रमांक ३७२

सीमा आणि भूमापन चिन्हे :

गांव नमुना बारा (पिकांची नोंदवही)

पिकाखालील क्षेत्राचा तपशील

हंगाम	मिश्र पिकाखालील क्षेत्र			निर्मळ पिकाखालील क्षेत्र			लागवडीसाठी		शेरा
	मिश्रणाचा संकेत क्रमांक	जल सिंचित	अजल सिंचित	पिकाचे नांव	जल सिंचित	अजल सिंचित	पिकाचे नांव	जल सिंचित	
२	३	४	५	६	७	८	९	१०	११
				नि. सि. (चौमती)					
				५००-००					



सल वरहुकूम नक्कल)

३०/०५
 त्साकोमिजाडा वाडा
 ता. वाडा, जि. ठाणे

व

दस्तावेज क्र. १७६९/२०१४

१००.१३५



स. नं.	—	
भाषण क्रमांक	भूमापन क्रमांकाचा उपविभाग	पृ. नं.
१७६९/२०१४	१००.१३५	८०
स्थानिक नाव	—	
लागवडी क्षेत्र	हेक्टर अंश	एकूण
	५००	५००
लागवडी (लागवडी असलेले)	—	
वर्ग (अ)	—	
वर्ग (ब)	—	
एकूण	—	
आकारणी किंवा विशेष आकारणी	—	

हंगाम	मिश्र मि	
	मिश्रणाचा संकेत क्रमांक	जल सिंचि
२	३	४

साल वरहुकूम नक्कल).

गांव नमुना साहू (अधिकार अभिलेख पत्रक)

नं. - गांव देश तहसिल वाडा जिल्हा ठाणे

भूमापन क्रमांक	भूमापन क्रमांकाचा उपवर्ग	भूधारणा पद्धती	भोगवटादाराचे नाव	खाते क्रमांक : 22
50	नि.वि.शे		कुषार नारायण राऊळ	कुळाचे नांव :
स्थानिक नाव	-			
लागवडी योग्य क्षेत्र	हेक्टर	आर	प्रति	
	चौ.मी			
	400-00			
एकूण	400-00			
वाडा (लागवडी नसलेले)				
वर्ग(अ)				
वर्ग (ब)				
एकूण				
आकारणी किंवा विशेष आकारणी				

362 366 702 782
कुषार नारायण राऊळ
882

व
दस्त क्रमांक 9069/2098
9091/234

इतर अधिकार : मोदिशालीव शेतकामाक उत्तरेच्यास अधिकार राहून 362

सीमा आणि भूमापन चिन्हे :

गांव नमुना बारा (पिकांची नोंदवही)

पिकाखालील क्षेत्राचा तपशील

हंगाम	मिश्र पिकाखालील क्षेत्र					निर्पेळ पिकाखालील क्षेत्र					लागवडीसाठी उपलब्ध नसलेली जमीन	जल सिंचनाचे साधन	शेरा
	मिश्रणाचा संकेत क्रमांक	जल सिंचित	अजल सिंचित	पिकाचे नांव	जल सिंचित	अजल सिंचित	पिकाचे नांव	जल सिंचित	अजल सिंचित				
2	3	4	5	6	7	8	9	10	11	12		14	

नि.वि.शे
चौ.मी
400-00



दिनांक : 26/05/88

ससल वरहुकूम नक्कल)

सहायक मजदारी वाडा
सा.वाडा, जि.ठाणे.

व. नं.
दस्तावेज क्र. 9489. 2098
902: 934

भूमापन क्रमांकाचा उपनिष्ठा	भूमापन क्रमांकाचा उपनिष्ठा
9489	9489
स्थानिक नांव	लागवडी क्षेत्र
लागवडी क्षेत्र	हेक्टर अ
	400
एकूण	400
लागवडी (लागवडी ससलेले)	वर्ग (अ)
	वर्ग (ब)
एकूण	रुपये
आकारणी किंवा विशेष आकारणी	



हंगाम	मिश्र
मिश्रणाचा संकेत क्रमांक	
२	३

ससल वरहुकूम नक्कल

गांव नमुना सात (अधिकार अभिलेख पत्रक)

स. नं. - गांव रसई तहसिल वाडा जिल्हा ठाणे

भूमापन क्रमांक	भूमापन क्रमांकाचा उपनिर्णय	भूधारणा पद्धती
154	101-01	कि.वि.सि.
वे स्थानिक नांव	-	
लागवडी योग्य क्षेत्र	हेक्टर	आर प्रति
	फो.मी	
	400-00	
एकूण	400-00	
आवा (लागवडी नसलेले)		
वर्ग(अ)		
वर्ग (ब)		
एकूण		
	रुपये	पैसे
आकारणी किंवा विशेष आकारणी		

भोगवटादाराचे नाव
लुकार नारायण राऊत
४८२

खाते क्रमांक : 22
 कुळाचे नांव :

व
 दस्त क्रमांक 9469 : 2018
9031934


इतर अधिकार आदिशातील शिक्कामार्क उत्तेव्हा यांस अधिक राहून ४४००

सीमा आणि भूमापन चिन्हे :

गांव नमुना बारा (पिकांची नोंदवही)

पिकाखालील क्षेत्राचा तपशील

हंगाम	मिश्र पिकाखालील क्षेत्र						निर्मळ पिकाखालील क्षेत्र			लागवडीसाठी उपलब्ध नसलेली जमीन क्षेत्र	शेरा
	मिश्रणाचा संकेत क्रमांक	जल सिंचित	अजल सिंचित	पिकाचे नाव	जल सिंचित	अजल सिंचित	पिकाचे नाव	जल सिंचित	अजल सिंचित		
२	३	४	५	६	७	८	९	१०	११	१३	१४
				कि.वि.सि.							
				फो.मी							
				५००-००							



सल वरहुकूम नक्कल)

तहसील सहाय्यी
 ता.वाडा, जि.ठाणे

WADA

17

वसत
वसत क्रमांक 9069/2098
908/934



आयकर

ग

स. नं.	-
भूमापन क्रमांकाचा उपविभाग	भूमापन क्रमांकाचा उपविभाग
प्लॉन नं.	प्लॉन नं. 82
स्थानिक नांव	
लागवडी क्षेत्र	हेक्टर आ. 400
एकूण	400
लागवडी क्षेत्र (लागवडी असलेले)	
वर्ग (अ)	
वर्ग (ब)	
एकूण	
रुपये	
आकारणी किंवा विशेष आकारणी	

हंगाम	मिश्र	
	मिश्रणाचा संकेत क्रमांक	जि. सि.
२	३	२

ससल वरहुकूम नक्कल

गांव नमुना सात (अधिकार अभिलेख पत्रक)

नं. - गांव देसई तहसिल वाडा जिल्हा- ठाणे

भूमापन क्रमांक	भूमापन क्रमांकाचा उपनिर्माण	भूधारणा पद्धती	मोगवटादाराचे नांव	खाते क्रमांक : २२	
११५	४२	नि.वि.शे	३७२ ३७८ ७७२ ७७२	कुळाचे नांव :	
स्थानिक नांव	लुषार नारायण राठोड			इतर अधिकार : आदेशातील शर्तक्रमांक ३ ते ७ व ११ व १२ व १३ व १४ व १५ व १६ व १७ व १८ व १९ व २० व २१ व २२ व २३ व २४ व २५ व २६ व २७ व २८ व २९ व ३० व ३१ व ३२ व ३३ व ३४ व ३५ व ३६ व ३७ व ३८ व ३९ व ४० व ४१ व ४२ व ४३ व ४४ व ४५ व ४६ व ४७ व ४८ व ४९ व ५० व ५१ व ५२ व ५३ व ५४ व ५५ व ५६ व ५७ व ५८ व ५९ व ६० व ६१ व ६२ व ६३ व ६४ व ६५ व ६६ व ६७ व ६८ व ६९ व ७० व ७१ व ७२ व ७३ व ७४ व ७५ व ७६ व ७७ व ७८ व ७९ व ८० व ८१ व ८२ व ८३ व ८४ व ८५ व ८६ व ८७ व ८८ व ८९ व ९० व ९१ व ९२ व ९३ व ९४ व ९५ व ९६ व ९७ व ९८ व ९९ व १००	
लागवडी क्षेत्र	हेक्टर	आर	६८२		
एकूण	५००-००				
लागवडी सलेले					
वर्ग (अ)					
वर्ग (ब)					
एकूण	५००-००				
रुपये		पैसे			
आकारणी किंवा विशेष आकारणी					

गांव नमुना बारा (पिकांची नोंदवही)

पिकाखालील क्षेत्राचा तपशील

हंगाम	मिश्र पिकाखालील क्षेत्र			निर्भेद पिकाखालील क्षेत्र			लागवडीसाठी उपलब्ध		शेरा			
	मिश्रणाचा संकेत क्रमांक	जल सिंचित	अजल सिंचित	पिकाचे नांव	जल सिंचित	अजल सिंचित	पिकाचे नांव	जल सिंचित				
२	३	४	५	६	७	८	९	१०	११	१२	१३	१४
				नि.वि.शे								
				चौकी								
				५००-००								

साल वरहुकूम नक्कल)



तलाठी संज्ञा चर्चा
ता. वाडा, जि. ठाणे

दिनांक : १७/०५/१८

व

आयकर

व
दस्ता क्र १४६९ / २०१३
१०६ / १३५

स. नं.	
भूमापन क्रमांक	भूमापन क्रमांकाचा उल्लेख
प्लॉट नं.	४३
स्थानिक नांव	लागवडी पोय क्षेत्र
हेक्टर	००
एकूण	००.०
लागवडी नसलेले	
वर्ग (अ)	
वर्ग (ब)	
एकूण	
रुपये	
आकारणी किंवा विशेष आकारणी	



हगाम	मिश्र
	मिश्रणाचा सकेत क्रमांक
२	३

ससल वरहुकूम नक्का

गांव नमुना सात (अधिकार अभिलेख पत्रक)

गांव देशइ तहसिल वाडा जिल्हा- ठाणे

भूमापन क्रमांकाचा अविभाग	भूधारणा पद्धती	भोगवटादाराचे नाव	खाते क्रमांक : 22
53		सुषार नारायण शंकर (52) (36) (70) (82)	कुळाचे नांव :
स्थानिक नांव	-	सुषार नारायण शंकर (52)	
लागवडी क्षेत्र	हेक्टर आर प्रति चौ.मी		
	600-00		
एकूण	600-00		
लागवडी (लागवडी असलेले)			
वर्ग (अ)			
वर्ग (ब)			
एकूण			
कारण	रुपये	पैसे	
किंवा विशेष कारणा	-	-	

वस्त क्रमांक 9069/2098
9061 934

इतर अधिकार : आदेशातील शतक्रमांक 9 ते 82 यांस अधिकार राहून (52)

सीमा आणि भूमापन चिन्हे :

गांव नमुना बारा (पिकांची नोंदवही)

पिकाखालील क्षेत्राचा तपशील

हंगाम	मिश्र पिकाखालील क्षेत्र			निर्पेठ पिकाखालील क्षेत्र			लागवडीसाठी उपलब्ध		शेरा
	मिश्रणाचा संकेत क्रमांक	जल सिंचित	अजल सिंचित	पिकाचे नाव	जल सिंचित	अजल सिंचित	पिकाचे नाव	जल सिंचित	
2	3	4	5	6	7	8	9	10	11
				वि.वि.वि. चौ.मी					
				जॉट 600-00					



साल वरहुकूम नक्कल)

तलाठी कार्यालय
ता. वाडा, जि. ठाणे

दिनांक 26/05/88

वस्तु नं. 9069/2098
902/934

भूमापन क्रमांकाचा उर्विषया	भूमापन क्रमांकाचा उर्विषया
88	88
लागवडी योग्य क्षेत्र	हेक्टर आ
	४००
एकूण	४००
लागवडी (लागवडी असलेले)	
वर्ग (अ)	
वर्ग (ब)	
एकूण	
आकारणी किंवा विशेष आकारणी	रुपये

हगाम	मिश्र
२	३



संसल वरदुकुम नक्कर

गांव नमुना सार्व (अधिकार अभिलेख पत्रक)

नं. - गांव हैमई तहसिल नाडा जिल्हा- ठाणे


भूमापन क्रमांक	भूमापन क्रमांकाचा उपविभाग	भूधारणा पद्धती	भोगवटादाराचे नाव			खते क्रमांक : २२
११५	४४	नि.वि.जे	३७२	३७०	४०९	४८२
स्थानिक नांव	-		लुषार नारायण शंभू			कुळाचे नांव :
लागवडी योग्य क्षेत्र	हेक्टर	आर	प्रति	इतर अधिकार : आदेशातील शर्तक्रमांक ७९ व ८२ यांचे अधिन राहून (३७२)		
एकूण	४००-००		४८२			
गावा (लागवडी नसलेले)	-		वर्ग (अ)			
वर्ग (ब)	-		एकूण			
एकूण	रुपये	पैसे	दस्त क्रमांक १४६९/२०१४			सीमा आणि भूमापन चिन्हे :
भाकारणी किंवा विशेष भाकारणी	-		१०९१९३५			

गांव नमुना बारा (पिकांची नोंदवही)

पिकाखालील क्षेत्राचा तपशील

हंगाम	मिश्र पिकाखालील क्षेत्र						निर्भळ पिकाखालील क्षेत्र				लागवडीसाठी उपलब्ध नसलेली जमीन	शेरा	
	मिश्रणाचा सकेत क्रमांक	जल सिंचित	अजल सिंचित	पिकाचे नांव	जल सिंचित	अजल सिंचित	पिकाचे नांव	जल सिंचित	अजल सिंचित				
२	३	४	५	६	७	८	९	१०	११	१३	१४		
				नि.वि.जे									
				४००-००									

सल वरहुकूम नक्कल)



तहसिली सहायक न्यायाधीश
ता. नाडा, जि. ठाणे

बतल
वसत क्रमांक 9469/2098
990 / 934

भूमापन क्रमाकावा	भूमापन क्रमाकावा
खुविहाग	खुविहाग
स्थानिक नांव	स्थानिक नांव
लागवडी योग्य क्षेत्र	हेक्टर आ
	२५०
एकूण	२५०
लागवडी नसलेले	
वर्ग (अ)	
वर्ग (ब)	
एकूण	
आकारणी किंवा विशेष आकारणी	रुपये

हंगाम	मिश्र
	मिश्रणाचा संकेत क्रमांक
२	३



साल वरहुकूम नक्कल

गांव नमुना सान्न (अधिकार अभिलेख पत्रक)

नं. - गांव देसई तहसिल वाडा जिल्हा ठाणे

भूमापन क्रमांकाचा रुपविभाग	भूधारणा पद्धती	भोगवटादाराचे नाव	खाते क्रमांक : २२
५५	नि.वि.शि	३७२ ३७८ ४०९ ४८२	कुळाचे नांव :
स्थानिक नाव	-	तुषार नारायण राहुळ	इतर अधिकार : आदेशाली शिंतकृमांक ३९६४ यास आधिग राहुळ ३७२
लागवडी क्षेत्र	हेक्टर आर पट्टि	४८२	
एकूण	चौमी		
	२५०-००		
लागवडी प्रलेले			सीमा आणि भूमापन चिन्हे :
वर्ग (अ)			
वर्ग (ब)			
एकूण			
कारणी किंवा विशेष कारणी			
	रुपये	पैसे	

गांव नमुना बारा (पिकांची नोंदवही)

पिकाखालील क्षेत्राचा तपशील

हंगाम	मिश्र पिकाखालील क्षेत्र						निर्भेळ पिकाखालील क्षेत्र			लागवडीसाठी उपलब्ध नसलेली एकूण लागवडीसाठी	एकूण लागवडीसाठी
	मिश्रणाचा संकेत क्रमांक	जल सिंचित	अजल सिंचित	पिकाचे नाव	जल सिंचित	अजल सिंचित	पिकाचे नाव	जल सिंचित	अजल सिंचित		
२	३	४	५	६	७	८	९	१०	११		
				नि.वि.शि चौमी							
				लॉट २५०-००							



माल वरहुकूम नक्कल)

३०/८/२०
तहसील सजावा योडा
ता. वाडा, जि. ठाणे.

10/10/2018

आयकर

बहुत
दस्ता क्रमांक 9089 / 2098
992 / 934

स. नं. -

भूमापन क्रमांक	भूमापन क्रमांकाचा उपविभाग
१०५	७१०.००

स्थानिक नांव

लागवडी योग्य क्षेत्र	हेक्टर
रस्ता	१००
एकूण	१००

गावा (लागवडी नसलेले)	
वर्ग (अ)	
वर्ग (ब)	
एकूण	
रुप	

आकारणी किंवा विशेष आकारणी

हंगाम	मि
२	३

साल वरहुकूम नक्का



गांव नमुना सात (अधिकार अभिलेख पत्रक)

न. - गांव दहशेड तहसिल वाडा जिल्हा ठाणे

भूमापन क्रमांकाचा उपविभाग	भूधारणा पद्धती	भोगवटादाराचे नाव	खाते क्रमांक 22
जो.न नि.वि.शे		(302) (304) (306) (308)	कुळाचे नांव :
स्थानिक नाव	शेड	तुफार नारायण राऊळ	इतर अधिकार : आदेशातील शर्तक्रमांक 5 ते 8 द्वारे संपादन झालेले राहून (302)
लागवडी क्षेत्र	हेक्टर भाग पत्र	(802)	
सा	चौ.मी		
एकूण	9008-00		
वर्ग (अ)			
वर्ग (ब)			सीमा आणि भूमापन चिन्हे :
एकूण	9008-00		
लागवडी (लागवडी असलेले)			
वर्ग (अ)			
वर्ग (ब)			
एकूण			
कारणी			
किंवा विशेष			
कारणी			

गांव नमुना बारा (पिकांची नोंदवही)

पिकाखालील क्षेत्राचा तपशील

हंगाम	मिश्र पिकाखालील क्षेत्र				निर्भळ पिकाखालील क्षेत्र				लागवडीसाठी उपलब्ध जमीन	शेरा
	मिश्रणाचा संकेत क्रमांक	जल सिंचित	अजल सिंचित	पिकाचे नांव	जल सिंचित	अजल सिंचित	पिकाचे नांव	जल सिंचित		
२	३	४	५	६	७	८	९	११	१२	१४



सल वरहुकूम नक्कल)

जि. ठाणे
 दिनांक : 5/6/08/158
 सत्यदी सजादाची जा
 ता. वाडा, जि. ठाणे.

ब ड ड

ब ड ड
दस्त क्र. १४६९ / २०१४
११४ / ११५

आयकर

भूमापन क्रमांकावा उद्योग	भूमापन क्रमांकावा उद्योग
स्थानिक नोंव	स्थानिक नोंव
लागवडी योग्य क्षेत्र	हफ्टर २१२
एकूण	२१२
शाखा (लागवडी नसलेले) वर्ग (अ) वर्ग (ब) एकूण	रुपट
आकारणी किंवा विशेष आकारणी	



हगाम	मि
२	३

मसल वरहुकूम नक्का

गांव नमुना साल (अधिकार अभिलेख पत्रक)

नं. — गांव हसई तहसिल वाडा जिल्हा- ठाणे

भूमापन क्रमांकाचा उपाविभाग	भूधारणा पद्धती	भोगवटादाराचे नाव	खाते क्रमांक : 22
प्लॉट नं. नि.वि.२		(302) (216) (800) (800)	कुळाचे नांव :
स्थानिक नाव	सांख्यिक कामासाठी राखीव	जुषार नारायण राखीव	
लागवडी योग्य क्षेत्र	हेक्टर आर प्रति चौ.मी	(800)	इतर अधिकार : आदेशातील अतिरिक्त अतिरिक्त अधिक राहून (302)
एकूण	2920-00		
गावा (लागवडी नसलेले)			
वर्ग (अ)			
वर्ग (ब)			
एकूण			
आकारणी किंवा विशेष आकारणी	रुपये	पैसे	सीमा आणि भूमापन चिन्हे :


गांव नमुना बारा (पिकांची नोंदवही)

पिकाखालील क्षेत्राचा तपशील

हंगाम	मिश्र पिकाखालील क्षेत्र					निर्भळ पिकाखालील क्षेत्र					लागवडीसाठी उपलब्ध नसलेली जमिन स्वरूप क्षेत्र	वै. सि.ना.चे साधन	शेरा
	मिश्रणाचा संकेत क्रमांक	जल सिंचित	अजल सिंचित	पिकाचे नांव	जल सिंचित	अजल सिंचित	पिकाचे नांव	जल सिंचित	अजल सिंचित				
२	३	४	५	६	७	८	९	१०	११	१२	१३	१४	

साल वरहुकूम नक्कल)

दिनांक : २६/१०/१४



तस्ताळी सि.ना. व.जिल्हा
सा.वाडा, जि.ठाणे.

वस्तु
वस्तु नं. १५६९/२०१४
११६/१३५



क्र. नं.	ग
भूमापन क्रमांकाचा उद्योग	भूमापन क्रमांकाचा उद्योग
स्थानिक नांव	प्ला. व्ज. नि. डी. ए. ए. डी.
लागवडी योग्य क्षेत्र	हेक्टर आय = १११४३
एकूण	१११४३
वा (लागवडी नसलेले)	
वर्ग (अ)	
वर्ग (ब)	
एकूण	रुपये
आकारणी किंवा विशेष आकारणी	

हंगाम	मिश्र मि	
	मिश्रणाचा संकेत क्रमांक	जल सिंचि
२	३	४
		कॉल

रसल वरहुकूम नक्कल)

गांव नमुना सात (अधिकार अभिलेख पत्रक)

सं. नं. - गांव देवडी तहसिल वाडा जिल्हा ठाणे

भूमापन क्रमांकाचा उपातिभाग	भूधारणा पद्धती	भोगवटादाराचे नाव	खाते क्रमांक : 22
362	366	702 722	कुळाचे नाव :
स्थानिक नाव	लागवडी योग्य क्षेत्र	मुषार बाश्या राठोड	इतर अधिकार : आदिशाखीय शेतकामांक अते रद्दयांस अधिक राहू (362)
हेक्टर आर प्रति	एकूण	वस्त क्रमांक	सीमा आणि भूमापन चिन्हे :
चौमरी	99983-00	996 934	
गावा (लागवडी नसलेले)	वर्ग (अ)	वर्ग (ब)	
	रुपये	पैसे	
आकारणी किंवा विशेष आकारणी			

गांव नमुना बारा (पिकांची नोंदवही)

पिकाखालील क्षेत्राचा तपशील

हंगाम	मिश्र पिकाखालील क्षेत्र			निर्भळ पिकाखालील क्षेत्र			अखिल सिंचित	शेरा
	मिश्रणाचा संकेत क्रमांक	जल सिंचित	अजल सिंचित	पिकाचे नाव	जल सिंचित	अजल सिंचित		
2	3	4	5	6	7	8	9	10



सल वरहुकूम नक्कल)

दिनांक : 96/04/88

तपासणीकृत अधिकारी
ना. वाडा, जि. ठाणे.

व र ह
दस्त नं. १४६९/२०१४
११८/१३५

भूमापन क्रमांक	भूमापन क्रमांक
सुविभाग	सुविभाग
स्थानिक नाव	स्थानिक नाव
लागवडी क्षेत्र	हेक्टर
एकूण	४४
किवा (लागवडी समलेले)	
वर्ग (अ)	
वर्ग (ब)	
एकूण	
रूप	
भाकारणी किवा विशेष भाकारणी	



हंगाम	मि
	मिश्रणाया संकेत क्रमांक
२	३

साल वरहुकूम नक्का

गांव नमुना सात (अधिकार अभिलेख पत्रक)

नं. — गांव दसई तहसिल वाडा जिल्हा- ठाणे

भूमापन क्रमांकाचा उपविभाग	भूधारणा पद्धती	भोगवटादाराचे नांव	खाते क्रमांक : २२
प्लॉन निंबिसे		३७२ ३७८ ४०९ ४८२	कुळाचे नांव :
मार्गनिर्माण रथीव		लुकार नायका शठळ	इतर अधिकार : डा.दिशातीस शतकमाक ७ ते १६ वांस अधिकार राहून (३७२)
स्थानिक नांव		४८२	
सागवडी क्षेत्र	हेक्टर आर प्रति		सीमा आणि भूमापन चिन्हे :
	चौ.मी		
एकूण	४४६९-००		
गावा (सागवडी नसलेले)			
वर्ग (अ)			
वर्ग (ब)			
एकूण			
आकारणी किंवा विशेष आकारणी	रुपये	पैसे	

गांव नमुना बारा (पिकांची नोंदवही)

पिकाखालील क्षेत्राचा तपशील

हंगाम	मिश्र पिकाखालील क्षेत्र				निर्भळ पिकाखालील क्षेत्र				सागवडी क्षेत्र नसलेली जायती	शेरा	
	मिश्रणाचा सकेत क्रमांक	जल सिंचित	अजल सिंचित	पिकाचे नांव	जल सिंचित	अजल सिंचित	पिकाचे नांव	जल सिंचित			अजल सिंचित
२	३	४	५	६	७	८	९	११	१२	१३	१४

सल वरहुकूम नक्कल)

७०/८५
 सल वरहुकूम नक्कल
 ता. वाडा, जि. ठाणे.



वडल

आयकर

वडल
पत्र क्र. १४६९/२०१४
१२०/१३५

स. नं.	—
भूमापन	भूमापन
क्रमांक	क्रमांकाचा
१५	उपविभाग
१३	खालिल
स्थानिक नं.	५०६
लागवडी योग्य क्षेत्र	हेक्टर ३
एकूण	५००
शाबा (लागवडी असलेले)	—
वर्ग (अ)	—
वर्ग (ब)	—
एकूण	—
रुपये	—
आकारणी किंवा विशेष आकारणी	—



हंगाम	मिश्र	
	मिश्रणाचा सकेत क्रमांक	जर मिश्र
२	३	४

साल वरहुकूम नक्कल)

गांव नमुना सात (अधिकार अभिलेख पत्रक)

गांव दखर तहसिल वाडा जिल्हा ठाणे

भूमापन क्रमांकाचा उपकिमांक	भूधारणा पद्धती	भोगवटादाराचे नांव	खाते क्रमांक : 22
300	प्रा. पाठ्याखालील	सुधार नाशयण राऊळ	कुळाचे नांव :
400-00	हॅक्टर आर मी	4089 2098	इतर अधिकार : आदेशालीस शेतक्रमांक 9 ते 10 दर्यास अधिक राहून 300
एकूण 400-00	वर्ग (अ) वर्ग (ब)	दस्त क्रमांक 929: 934	सीमा आणि भूमापन चिन्हे :
लागवडी समलेले	एकूण		
कारणो किंवा विशेष शक्यता			

गांव नमुना बारा (पिकांची नोंदवही)

पिकाखालील क्षेत्राचा तपशील

हंगाम	मिश्र पिकाखालील क्षेत्र				निर्भळ पिकाखालील क्षेत्र				लागवडीसाठी	शेरा	
	मिश्रणाचा संकेत क्रमांक	जल सिंचित	अजल सिंचित	पिकाचे नाव	जल सिंचित	अजल सिंचित	पिकाचे नाव	जल सिंचित	अजल सिंचित		स्वरूप क्षेत्र
२	३	४	५	६	७	८	९	११	१२	१३	१५
				पिकाचे नाव							
				५००-००							



सल वरहुकूम नक्कल).

Handwritten signature and text: ...
ता. वाडा, जि. ठाणे.

दिनांक : 9/10/1988

व ड ट

व ड ट
वस्तु क्रमांक 9229/2098
922: 934

आयकर
INCOME TAX
NILESH BHAG
BHAGWAN M
17/04/1976
BBORS245
Signature



आयकर विभाग
INCOME TAX DEPARTMENT
भारत सरकार
GOVT OF INDIA

NILESH BHAGWAN SAMBRE
BHAGWAN MAHADEO SAMBRE

497044976
Permanent Account Number
BBOPS24860

Signature



Handwritten mark

व
दस्त क्र. 9009. 2098
923 934



व ड ट
दस्त क्रमांक १२६९ / २०१४
१२४ / १३५



आयकर विभाग
INCOME TAX DEPARTMENT

भारत सरकार
GOVT. OF INDIA

TUSHAR NARAYAN RAUL
NARAYAN JIVAN RAUL

23/09/1963

Permanent Account Number
AAAGR2029N

Signature




Prad

ल. उ.
वसु क्र. 9089/2098
924. 934



व ड ट
दस्त क्रमांक 7689 / 2098
9281 934





THE UNION OF INDIA
MAHARASHTRA STATE MOTOR DRIVING LICENCE

DL No. MH01 20100116747 DOI : 08-03-1984
Valid Till : 28-01-2019 (NT) 28-01-2017 (TR)



AUTHORISATION TO DRIVE FOLLOWING CLASS
OF VEHICLES THROUGHOUT INDIA

COV DOI
LMV-TR 08-03-1984
MCWG 27-10-1983
TRANS 29-03-1988

Badge: 91/19943B
DOB : 23-09-1963 BG




FORM 7
RULE 18 (2)

Name : TUSHAR RAUL
S/O of NARAYAN
Add : 1202 SUNSHINE HEIGHT
P. L. KALE GURUJI MARG,
DADAR (W) MUMBAI
PIN 400028
Signature & ID of
Issuing Authority: MH01 2014229

Signature/Thumb
Impression of Holder

व. नं. १२६/१३४
दस्त क्रमांक १०८९/२०१४
१२६: १३४

[Handwritten Signature]



व ड ट
दस्त क्रमांक ७६९/२०१४
९२८१ ९३५





भारत सरकार
Unique Identification Authority of India

नोंदविण्याचा क्रमांक / Enrollment No 1218/16044/04068

To,
 उदय सदाशिव ठाकरे
 Uday Sadashiv Thakare
 C/O Uday Sadashiv Thakare
 near kuldevi temple at- ainshet post- tuse
 Wada
 Thane
 Maharashtra 421303
 9273735444

30/09/2011

व
दस्त क्रमांक १०६९/२०१४
१२६१९३५

Ref: 628 / 11E / 864422 / 864889 / P



UE449093635IN



आपला आधार क्रमांक / Your Aadhaar No. :

7341 3175 2960

आधार – सामान्य माणसाचा अधिकार



~~भारत सरकार~~
~~GOVERNMENT OF INDIA~~



उदय सदाशिव ठाकरे
 Uday Sadashiv Thakare
 जन्म वर्ष / Year of Birth : 1982
 पुरुष / Male



7341 3175 2960

आधार – सामान्य माणसाचा अधिकार



व
स्तक्रम १७६९/२०१४
१३० / १३५



सूचना

- आधार ओळखीचे प्रमाण आहे, नागरीकत्वाचे नाही.
- ओळखीचे प्रमाण ऑनलाईन अधिप्रमाणा द्वारे प्राप्त करा.

INFORMATION

- Aadhaar is proof of identity, not of citizenship.
- To establish identity, authenticate online.

11E/864422

- आधार देशभरात मान्य आहे.
- आधार भविष्यात सरकारी व खाजगी सेवांचे फायदे मिळविण्यास उपयुक्त आहे.
- Aadhaar is valid throughout the country.
- Aadhaar will be helpful in availing Government and Non-Government services in future.



भारतीय अदालत ओळख प्राधिकरण
UNIQUE IDENTIFICATION AUTHORITY OF INDIA

पत्ता: C/O उदय सदाशिव ठाकरे, कुलदेवी
मंदिरा जवळ, पु. ऐनशेत पो- तुसे, वाडा,
शिंगे, महाराष्ट्र, 421303


Address: C/O Uday Sadashiv
Thakare, near kuldevi temple, at
ainshet post- tuse, Wada, Shing
Maharashtra, 421303


1347
1800 180 1947

help@uidai.gov.in

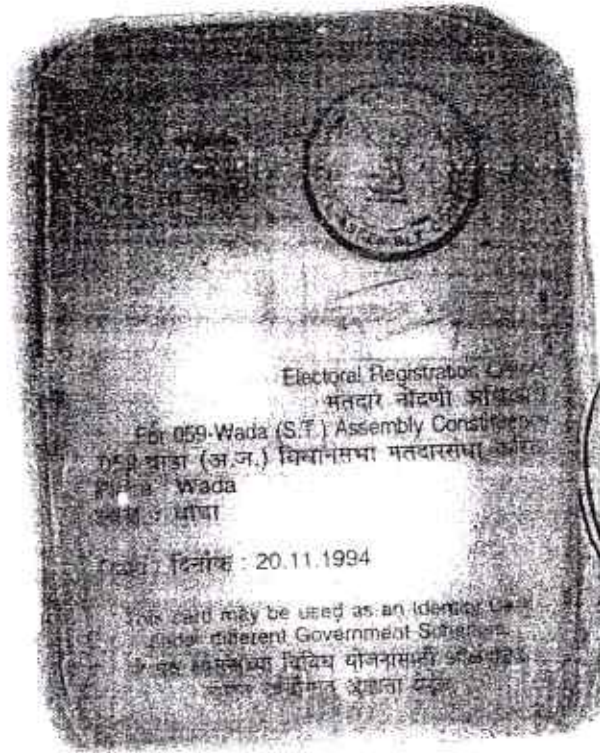
www.uidai.gov.in

P.O. Box No. 1947,
Bangalore-560 501





व
दस्त क्रम १०९:२०१४
९३९११३५



R.L.'s

राजेंद्र लक्ष्मण देडरकर

व	
दस्त क्रम	१०६९ : १०९४
	१३२ : १३५



Si

45
शुक्र

दर

व

भ

दु

अ

री

दर

Su

दुय्य

दर

मुद्र
का

शि

शि

Summary I (GoshwaraBhag-1)

457/1761

शुक्रवार, 07 नोव्हेंबर 2014 12:09 म.नं.

दस्त गोपवारा भाग-1

वडट

9831934

दस्त क्रमांक: 1761/2014

दस्त क्रमांक: वडट /1761/2014

बाजार मुल्य: रु. 3,25,44,840/- मोबदला: रु. 3,30,00,000/-

भरलेले मुद्रांक शुल्क: रु. 13,20,000/-

दु. नि. सह. दु. नि. वडट यांचे कार्यालयात

अ. क्र. 1761 वर दि. 07-11-2014

रोजी 12:02 म.नं. वा. हजर केला.

पावती: 2141

पावती दिनांक: 07/11/2014

सादरकरणाराचे नाव: निलेश भगवान सांबरे

[Signature]

नोंदणी फी

रु. 30000.00

दस्त हाताळणी फी

रु. 2700.00

पृष्ठांची संख्या: 135

दस्त हजर करणाऱ्याची सही:

एकुण: 32700.00

Sub Registrar Wada

दुय्यम निबंधक वाडा

दस्ताचा प्रकार: खरेदीखत

मुद्रांक शुल्क: (तीन) कोणत्याही ग्रामपंचायतीच्या हद्दीतील क्षेत्रात किंवा उप-खंड (दोन) मध्ये नमूद न करण्यात आलेल्या अशा कोणत्याही क्षेत्रात.

शिक्रा क्र. 1 07 / 11 / 2014 12 : 02 : 20 PM ची वेळ: (सादरीकरण)

शिक्रा क्र. 2 07 / 11 / 2014 12 : 03 : 07 PM ची वेळ: (फी)

Sub Registrar Wada

दुय्यम निबंधक वाडा



31934
61/2014

दिनांक: 07/11/2014

न सांबरे

रु. 30000.00

रु. 2700.00

एकूण: 32700.00

Sub Registrar Wada

यम निबधक वाड,

न करण्यात आलेल्या अशा

व
मि
ओ
ख
अ
क

2

शिवका

शिका क.

Sub Reg

शिवका

sr. E

iSarita v.

Summary-2(दस्त गोषवारा भाग - २)



07/11/2014 12 13:33 PM



दस्त गोषवारा भाग-2

वडट 938/934

दस्त क्रमांक:1761/2014

दस्त क्रमांक :वडट/1761/2014

दस्ताचा प्रकार :-खरेदीखत

अनु क्र.	पक्षकाराचे नाव व पत्ता	पक्षकाराचा प्रकार	छायाचित्र	अंगठ्याचा ठसा
1	नाव:तुषार नारायण राउळ पत्ता:प्लॉट नं. -, माळा नं. -, इमारतीचे नाव: -, ब्लॉक नं: रा.कुर्जे,ता.विक्रमगड,जी.पालघर, रोड नं: -, महाराष्ट्र, ठाणे. पिन नंबर:AACPR2029N	लिहून देणार वय :-50 स्वाक्षरी		
2	नाव:निलेश भगवान सांवरे पत्ता:प्लॉट नं. -, माळा नं. -, इमारतीचे नाव: -, ब्लॉक नं: रा.झडपोली ता.विक्रमगड जि.पालघर, रोड नं: -, महाराष्ट्र, ठाणे. पिन नंबर:BBOPS2486Q	लिहून घेणार वय :-38 स्वाक्षरी:-		

वरील दस्तऐवज करून देणार तथाकथित खरेदीखत चा दस्त ऐवज करून दिल्याचे कबुल करतात.
शिकका क्र.3 ची वेळ:07 / 11 / 2014 12 : 04 : 47 PM

ओळख:-

खालील इसम असे निवेदीत करतात की ते दस्तऐवज करून देणा-यानां व्यक्तीशः ओळखतात, व त्यांची ओळख पटवितात

अनु क्र.	पक्षकाराचे नाव व पत्ता	स्वाक्षरी	छायाचित्र	अंगठ्याचा ठसा
1	नाव:उदय सदाशीव ठाकरे वय:32 पत्ता:रा.ऐनशेत,ता.वाडा,जि.पालघर पिन कोड:421303			
2	नाव:राजेंद्र लक्ष्मण देहेरकर वय:46 पत्ता:रा.वाडा,ता.वाडा,जी.पालघर पिन कोड:421303	स्वाक्षरी R.L.D		

शिकका क्र.4 ची वेळ:07 / 11 / 2014 12 : 05 : 35 PM

शिकका क्र.5 ची वेळ:07 / 11 / 2014 12 : 05 : 58 PM नोंदणी पुस्तक 1 मध्ये

Sub Registrar Wada

दुय्यम निवधक वाडा
EPayment Details.

sr. Epayment Number

Defacement Number

Summary-2(दस्त गोषवारा भाग - २)

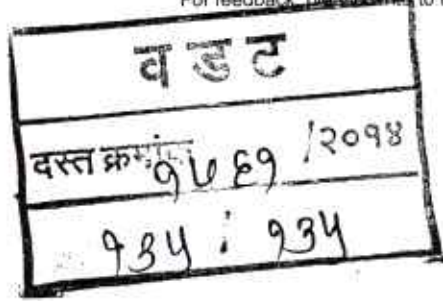
1	MH003718234201415E	0002239201201415
2	MH003706459201415E	0002239200201415
3	MH003706398201415E	0002239205201415

1761/20

Know Your Rights as Registrants

1. Verify Scanned Document for correctness through thumbnail (4 pages on a side) printout after scanning.
2. Get print and mini-CD of scanned document along with original document, immediately after registration.

For feedback, please write to us at feedback.isarita@gmail.com



प्रमाणित करणत यते कि या दस्तोएवजामध्ये
एकूण १३५ पाने आहेत

Kune
दुय्यम निबंधक वाडा

पुस्तक क्रमांक पहिले
१७६९ क्रमाकावर नोंदले

Kune
दुय्यम निबंधक वाडा
तारीख १० माहे ११ सन २०१४



Index-2(सूची - २)



07/11/2014

सूची क्र.2

दुय्यम निबंधक : दु.नि. वाडा

दस्त क्रमांक : 1761/2014

नोंदणी :

Regn.63m

गावाचे नाव : 1) देसई

(1)विलेखाचा प्रकार	खरेदीखत
(2)मोबदला	33000000
(3) बाजारभाव(भाडेपट्टयाच्या वाढतितपट्टाकार आकारणी देतो की पट्टेदार ते नमुद करावे)	32544840
(4) भू-मापन,पोटहिस्सा व घरक्रमांक (अमल्यास)	1) पालिकेचे नाव: ठाणे इतर वर्णन : , इतर माहिती: मौजे-देसई,ता.वाडा येथील स.नं.2 37/1/1पै 41 45/1/1पै प्लॉट नं.1 क्षेत्र 500चौ.मी.स.नं.2 37/1/1पै 41 45/1/1पै प्लॉट नं.2 क्षेत्र 500चौ.मी.स.नं.2 37/1/1पै 41 45/1/1पै प्लॉट नं.3 क्षेत्र 500चौ.मी.स.नं.2 37/1/1पै 41 45/1/1पै प्लॉट नं.4 क्षेत्र 500चौ.मी.स.नं.2 37/1/1पै 41 45/1/1पै प्लॉट नं.5 क्षेत्र 500चौ.मी.स.नं.2 37/1/1पै 41 45/1/1पै प्लॉट नं.6 क्षेत्र 500चौ.मी.स.नं.2 37/1/1पै 41 45/1/1पै प्लॉट नं.7 क्षेत्र 500चौ.मी.स.नं.2 37/1/1पै 41 45/1/1पै प्लॉट नं.8 क्षेत्र 500चौ.मी.स.नं.2 37/1/1पै 41 45/1/1पै प्लॉट नं.9 क्षेत्र 460चौ.मी.स.नं.2 37/1/1पै 41 45/1/1पै प्लॉट नं.10 क्षेत्र 450चौ.मी.स.नं.2 37/1/1पै 41 45/1/1पै प्लॉट नं.11 क्षेत्र 450चौ.मी.स.नं.2 37/1/1पै 41 45/1/1पै प्लॉट नं.12 क्षेत्र 400चौ.मी.स.नं.2 37/1/1पै 41 45/1/1पै प्लॉट नं.13 क्षेत्र 450चौ.मी.स.नं.2 37/1/1पै 41 45/1/1पै प्लॉट नं.14 क्षेत्र 500चौ.मी.स.नं.2 37/1/1पै 41 45/1/1पै प्लॉट नं.15 क्षेत्र 400चौ.मी.स.नं.2 37/1/1पै 41 45/1/1पै प्लॉट नं.16 क्षेत्र 450चौ.मी.स.नं.2 37/1/1पै 41 45/1/1पै प्लॉट नं.17 क्षेत्र 500चौ.मी.स.नं.2 37/1/1पै 41 45/1/1पै प्लॉट नं.18 क्षेत्र 500चौ.मी.स.नं.2 37/1/1पै 41 45/1/1पै प्लॉट नं.19 क्षेत्र 600चौ.मी.स.नं.2 37/1/1पै 41 45/1/1पै प्लॉट नं.20 क्षेत्र 650चौ.मी.स.नं.2 37/1/1पै 41 45/1/1पै प्लॉट नं.21 क्षेत्र 700चौ.मी.स.नं.2 37/1/1पै 41 45/1/1पै प्लॉट नं.22 क्षेत्र 500चौ.मी.स.नं.2 37/1/1पै 41 45/1/1पै प्लॉट नं.23 क्षेत्र 500चौ.मी.स.नं.2 37/1/1पै 41 45/1/1पै प्लॉट नं.24 क्षेत्र 500चौ.मी.स.नं.2 37/1/1पै 41 45/1/1पै प्लॉट नं.25 क्षेत्र 500चौ.मी.स.नं.2 37/1/1पै 41 45/1/1पै प्लॉट नं.26 क्षेत्र 500चौ.मी.स.नं.2 37/1/1पै 41 45/1/1पै प्लॉट नं.27 क्षेत्र 500चौ.मी.स.नं.2 37/1/1पै 41 45/1/1पै प्लॉट नं.28 क्षेत्र 500चौ.मी.स.नं.2 37/1/1पै 41 45/1/1पै प्लॉट नं.29 क्षेत्र 500चौ.मी.स.नं.2 37/1/1पै 41 45/1/1पै प्लॉट नं.30 क्षेत्र 300चौ.मी.स.नं.2 37/1/1पै 41 45/1/1पै प्लॉट नं.31 क्षेत्र 300चौ.मी.स.नं.2 37/1/1पै 41 45/1/1पै प्लॉट नं.32 क्षेत्र 500चौ.मी.स.नं.2 37/1/1पै 41 45/1/1पै प्लॉट नं.33 क्षेत्र 500चौ.मी.स.नं.2 37/1/1पै 41 45/1/1पै प्लॉट नं.34 क्षेत्र 500चौ.मी.स.नं.2 37/1/1पै 41 45/1/1पै प्लॉट नं.35 क्षेत्र 500चौ.मी.स.नं.2 37/1/1पै 41 45/1/1पै प्लॉट नं.36 क्षेत्र 500चौ.मी.स.नं.2 37/1/1पै 41 45/1/1पै प्लॉट नं.37 क्षेत्र 500चौ.मी.स.नं.2 37/1/1पै 41 45/1/1पै प्लॉट नं.38 क्षेत्र 500चौ.मी.स.नं.2 37/1/1पै 41 45/1/1पै प्लॉट नं.39 क्षेत्र 500चौ.मी.स.नं.2 37/1/1पै 41 45/1/1पै प्लॉट नं.40 क्षेत्र 500चौ.मी.स.नं.2 37/1/1पै 41 45/1/1पै प्लॉट नं.41 क्षेत्र 500चौ.मी.स.नं.2 37/1/1पै 41 45/1/1पै प्लॉट नं.42 क्षेत्र 500चौ.मी.स.नं.2 37/1/1पै 41 45/1/1पै प्लॉट नं.43 क्षेत्र 700चौ.मी.स.नं.2 37/1/1पै 41 45/1/1पै प्लॉट नं.44 क्षेत्र 400चौ.मी.स.नं.2 37/1/1पै 41 45/1/1पै प्लॉट नं.45 क्षेत्र 250चौ.मी.स.नं.2 37/1/1पै 41 45/1/1पै रस्ता क्षेत्र 1004 चौ.मी.स.नं.2 37/1/1पै 41 45/1/1पै सार्वजनिक कामासाठी राखीव क्षेत्र 2120चौ.मी.स.नं.2 37/1/1पै 41 45/1/1पै गार्डनसाठी राखीव क्षेत्र 4469चौ.मी.स.नं.2 37/1/1पै 41 45/1/1पै अंतर्गत रस्ते क्षेत्र 11143 चौ.मी.स.नं.2 37/1/1पै 41 45/1/1पै डब्ल्यु.बी.पाण्याखालील क्षेत्र 500चौ.मी.असे एकूण विकत दिलेले विनशेती जमिन क्षेत्र 41196 चौ.मी.((Final Plot Number : 1 ते 45 ;))
(5) क्षेत्रफळ	1) 41196 चौ.मीटर
(6)आकारणी किंवा जुडी देण्यात असेल	

तेव्हा.

(7) दस्तऐवज करून देणा-या/लिहून ठेवणा-या पक्षकाराचे नाव किंवा दिवाणी न्यायालयाचा हुकुमनामा किंवा आदेश असल्यास,प्रतिवादिचे नाव व पत्ता.

1): नाव:-तुषार नारायण राउळ वय:-50; पत्ता:-प्लॉट नं. -, माळा नं. -, इमारतीचे नाव: -, ब्लॉक नं: रा.कुर्जे,ता.विक्रमगड,जी.पालघर, रोड नं: -, महाराष्ट्र, ठाणे. पिन कोड:- 401605 पॅन नं:-AACPR2029N

(8)दस्तऐवज करून घेणा-या पक्षकाराचे व किंवा दिवाणी न्यायालयाचा हुकुमनामा किंवा आदेश असल्यास,प्रतिवादिचे नाव व पत्ता

1): नाव:-निलेश भगवान सांबरे वय:-38; पत्ता:-प्लॉट नं. -, माळा नं. -, इमारतीचे नाव: -, ब्लॉक नं: रा.अडपोली ता.विक्रमगड जि.पालघर, रोड नं: -, महाराष्ट्र, ठाणे. पिन कोड:- 401605 पॅन नं:-BBOPS2486Q

(9) दस्तऐवज करून दिल्याचा दिनांक 07/11/2014

(10)दस्त नोंदणी केल्याचा दिनांक 07/11/2014

(11)अनुक्रमांक,खंड व पृष्ठ 1761/2014

(12)बाजारभावाप्रमाणे मुद्रांक शुल्क 1320000

(13)बाजारभावाप्रमाणे नोंदणी शुल्क 30000

(14)शेरा



X
दुय्यम निबंधक वाडा

मुल्यांकनासाठी विचारात घेतलेला तपशील:-:

मुद्रांक शुल्क आकारताना निवडलेला अनुच्छेद :- :

(iii) Within the limits of any Grampanchayat area or any such area not mentioned in sub-clause (ii)