

15/04/2004

प्रचन-२  
क्रमांक १८०५/१००४  
१-५३

(वि. वि. नमुना क्र. १) (Fin. R. Form No. 1)

सर्वसा. १११ मई.  
Gen 113 me.

मूळ प्रत [अवस्थान्तरणीय]  
ORIGINAL COPY [NON TRANSFERABLE]

CN 87

शासनास वेलेल्या प्रवाणाची पावती  
RECEIPT FOR PAYMENT TO GOVERNMENT

ठिकाण/Place..... Bhuj..... दिनांक/Date..... 17/6/04..... 1

Received from..... V. V. Dandavath यांचाकडून/

रु./Rs..... २५,७३०/- (एकूण/ Rupees Twenty five thousand seven hundred and thirty only) याकडून मिळाले.

on account of.....

रोखपाल का सेवा..... गण निबंधन विभाग क्र. ४ (सह/Signature)  
Cashier or ..... (पदनाम/Designation)





टनन-२  
 २-५३

34920/10 = 34930

- १) प्रदाताचे नाव V.V. Dandanaik
- २) पावती क्र. 2562305
- ३) प्लॉट क्र. 87 चिंतांक 1216107

*(Signature)*  
 मोरार बाईराव

**AGREEMENT FOR SALE**

THIS AGREEMENT made and entered into at Thane, this 17<sup>th</sup> day of June the Christian year 2004 by and between M/S. CHHEDA CORPORATION, a partnership firm registered under the provisions of Indian Partnership Act, 1932, having their office at 109-111, Goyal Shopping Arcade, Borivali (West), Mumbai - 400 092 hereinafter referred to as "THE DEVELOPERS/PROMOTERS" (which expression shall unless repugnant to the context deem to mean and include their partner/s, the survivor/s, the heirs, executors, administrators and assigns) being the party of the ONE PART.

AND

SHRI/SMT/MS/MESSERS Nijay V. Dandanaik & Mrs. Swati V. Dandanaik.

having his/her/their address at B/21, Shree Vandana CHS. Swagatam Complex, Jai'sal Park, Bhayander (E) Thane hereinafter referred to as "THE PURCHASER" (which expressions shall unless it be repugnant to the context and meaning thereof, would mean and deem to include his/her/ their legal heirs, executors, administrators and assigns) being the party of the OTHER PART.

**WHEREAS :**

a) Originally one Wadilal M... was the original owner of various properties within the limits of ... Municipal Council including a plot of land bearing Survey No. 206, area being approximately 2486 Meters and Survey No.206, area being 11,300 sq.meters situate at Penkar Pada, Taluka and District Thane.

FOR M/S. CHHEDA CORPORATION

*(Signature)*  
 PARTNER

SUB-REGISTRAR THANE - 4  
 MAH-CCRA/0076 INDIA STAMP DUTY MAHARASHTRA  
 49702  
 151097  
 JUN 17 2004  
 0034720  
 36

टनन-२



b) During his lifetime the said property was transferred in the name of Madhubala Wadilal Shah through her guardian Champaben Wadilal Shah. By a mutation entry bearing 839 of 1964 Madhubala Wadilal Shah and her mother Champaben Wadilal Shah were shown as owners of the said property. One Amrut Mohanlal Patel acquired various piece and parcels of land including Survey No.204 and 206 from the owners Smt. Champaben Wadilal Shah and Madhubala Wadilal Shah and others under an agreement dated 24.12.1976 and the original owners created a General Power Attorney dated 19.05.1977. The said Amrutal Patel became absolutely entitled and possessed the aforesaid land bearing Survey Nos.204 and 206.


c) The said Amrut Mohanlal Patel and one Lalit L. Dholakia formed a firm to develop various properties including aforesaid two plots of land bearing Survey Nos.204 and 206. However, they did not develop the same and divided the share and by diverse agreed to sell the same to Anil Agarwal and Narendra Gupta. One Shaikh Mohd. Arif Mohd. Ismail had also agreed to purchase some share from Amrut Mohanlal Patel which share was also purchased by Anil Agarwal and Narendra Gupta. Thus Anil Agarwal and Narendra Gupta became entitled to the entire property.

d) One Mithapara family claimed tenancy in respect of 24,200 sq.yards of land i.e. 5 acres out of Survey No.204. However, their claim was not upheld by the tenancy courts.


e) Under a family deed of settlement between Mr.Anil Agarwal and Narendra Gupta the aforesaid two plots came to the share of brother Narendra Gupta and pursuant to the said family settlement Anil Agarwal gave declaration dated 7<sup>th</sup> January, 1999 that the entire above referred property would be dealt with by Narendra Gupta. In these circumstances Narendra Gupta became entitled to deal with the said property.

f) the said Narendra Gupta under an agreement dated 22<sup>nd</sup> March, 2002 and under an agreement dated 13<sup>th</sup> April, 2002 & 30<sup>th</sup> April, 2002 have transferred and sold the entire property as more specifically mentioned in the schedule to Mr. Asmita Builders.

g) the said Asmita Builders in the circumstances and on the strength of aforesaid documents and substituted power of attorneys were entitled to develop the entire property mentioned in the first Schedule.



- h) the said Asmita Builders submitted the plans for construction of buildings by amalgamating the two plots and the Mira Bhayander Municipal Corporation has sanctioned the plans vide its Commencement Certificate No. MIRA-BHY/MNPA/NR/1507/8010/2002-2003 dated 29.11.2002 and the developer herein under an agreement dated 30<sup>th</sup> May 2002 has taken development rights to develop three buildings in the aforesaid lay out as more specifically mentioned in the First Schedule hereunder written and which consist of 2 buildings of 'E' type and one building of 'F' type and the said buildings will consist two wings each as specifically shown in the lay out plan annexed hereto. In the circumstances the developers are well and sufficiently entitled to develop the said buildings.
- i) the competent authority under Maharashtra Land Revenue Code, have by an order dated 08.08.2002 vide order no.MAHSUL/KAKSHA-1/T-7/NAP/SR-79/2002 has changed the use of the said property from Agricultural to Non-Agricultural purpose. A copy of the said order is annexed hereto and marked Annexure 'I'.
- j) the said property is outside the purview of the Urban Land (Ceiling & Regulation) Act, 1976 as per the order no.ULC/TAT-6/MIRA/BYR/SR-173 to 179-183-184 passed by the Additional Collector & Competent Authority on 27<sup>th</sup> July, 2000. As per this order, the aforesaid property is excluded from the provisions of the said Act.
- k) As per the said sanction plan the Promoter/Developer is constructing/has constructed the building thereon which is known as "VASUNDHARA - III" hereinafter referred to as THE SAID BUILDING.
- l) The Promoter/Developers herein are entitled to sell flats/shop/garage/car parking/ open space of the said building to be constructed on the said property to perspective purchasers on what is known as "OWNERSHIP BASIS" and enter into agreement with them and re-ceive considerations payable thereon directly.
- m) Before signing of these presents, the Promoter/Developer has provided from the Promoters/Developers and the Promoter/Developer to the Purchaser for inspection, the N.A.Order, ULC Order 12/12/02, in respect of the said property and also approved plan, designs & specifications prepared by the Promoter's Architect, as specified under the relevant provisions of Maharashtra Ownership Flats (Regulation of the Promotion of Construction, Sale, Management and Transfer) Act 1963 (hereinafter referred to as "The Said Act") and rules made thereunder.



टनन-२

५-५३

- n) All development agreements, power of attorneys, records including the Title Certificate, showing the nature of title of said property and also of Promoters/ Developers to the said property and the copies of the plans and specifications of the Flat/Shop/Car Parking/Open Space agreed to be purchased by the purchaser and approved by the Mira Bhayandar Municipal Corporation and other Competent Authorities, have been inspected by the Purchaser to his fullest satisfaction.
- o) The Purchaser has made a declaration that neither he himself nor anyone of his family owns a tenent/house/flat/shop nor land within 8 kilometers peripheral area of Thane Agglomeration.
- p) The Purchaser has applied to the Promoters for allotment and based on the declaration as aforesaid, the Promoters have agreed to allot to the Purchaser a flat/shop/open space/car parking no. B/002 on the 4<sup>th</sup> floor, in the said Building known as "VASUNDHARA - III" consisting of 569 sq.ft. carpet/built up/super built up area (hereinafter referred to as "THE SAID PREMISES") of the Said Building, on the terms and conditions, appearing hereinafter.



टनन-२

सप्त कर्मांक २६५५ १३.१६

६-५३




NOW THIS AGREEMENT WITNESSETH AND IT IS HEREBY AGREED BY AND BETWEEN THE PARTIES HERETO AS FOLLOWS:

1. The recitals contained above form integral part of this agreement as if the same were set out and incorporated herein.

2. The Promoters shall construct or cause to be constructed the said Complex on the said lands to be known as "VASUNDHARA" permanently more particularly shown in the plan marked Annexure III, hereto (herein after referred to as the said land and / or building) in accordance with the plans, ULC order, elevation, designs, specifications, approved and/ or prepared by the concerned local authority and/ or by architects of promoters and which have been inspected and approved by the Flat Purchaser with such variations, modifications and alterations as the Promoters may deem fit and/or as may be required by the concerned local authority or the Government or architects or engineers to be made by them or any of them and the Flat Purchaser hereby gives an irrevocable consent, power and authority to the Promoters to add to, to alter, vary or modify from time to time the said plans, designs, specifications, allotted area of flat including for present and further construction whether on the same building or otherwise. That no consent of the Flat Purchaser is required for any modification, variation of area or amendment of the plan including for additions in the said building/Flat to be constructed. Due to aforesaid unavoidable modifications if any dispute arises between the Promoters and Flat Purchaser regarding the allotted area and/or price of allotted flat the Promoter will cancel the allotment of flat with immediate effect and the Flat Purchaser will surrender his/her/their right/title of the allotment of the Flat to the Promoter immediately and reapply for fresh allotment of new flat to him/her/their.

3. The Flat Purchaser hereby agrees to accept from the Promoters any flat allotted by the Promoters hereby agrees to allot to the Flat Purchaser in the building shown as "VASUNDHARA - III" Flat /Shop/Office Premises, garage of unit covered ~~car parking/ open car parking space/open space/ terrace/ porch/ Home/wall~~ ~~hoarding bearing No. B/002 on the 4<sup>th</sup> floor as shown in the floor plan thereof hereto annexed and marked Annexure IV with amenities as described in Annexure V hereto of the carpet area admeasuring 569 sq.ft. which is inclusive of areas of balconies (hereinafter for brevity's sake and collectively referred to as the "FLAT") for lumpsum price of Rs. 8,40,000/- Rupees Eight Lacs forty Thousand only. only) including the proportionate price of "Limited"/ common areas and Facilities"~~



Handwritten signature

SID

Handwritten signatures and initials at the bottom of the page

टनन-२



neither raise any objection nor interfere, nor protest against the agency appointed by promoters. The Flat Purchase Agreement irrevocably confirms the same.

63. This Agreement is under the provisions of Maharashtra Ownership Flats Act and the Maharashtra Co-operative Societies Act and the conveyance of the land agreed to be transferred by the Promoters in favour of the Co-operative Society and/or any permissible organisation of the Flat holders shall be executed in pursuance of provision of the Maharashtra Ownership Flats Act.

**THE FIRST SCHEDULE ABOVE REFERRED TO**

All those pieces or parcels of land comprising of 2(Two) buildings of 'E' type and 1(One) building of 'F' type each consisting of two wings thereon situated, lying and being at village Penkar Pada, Taluka and District Thane in the Registration District and Sub-District of Thane, bearing Old Survey No. 204 & 206 within the limits of Mira-Bhayander Municipal Council.

**THE SECOND SCHEDULE ABOVE REFERRED TO**


The nature extent and description of the 'Common Areas and Facilities' shall be as under :

**(A) COMMON AREAS AND FACILITIES :**

- (i) Entrance lobby and foyer of the building
- (ii) Compound of the building, i.e. the open area (out of the said property described in the First Schedule above) appurtenant to the built-up area of the building, but excluding the open car parking spaces in the compound and in still portion allotted to the respective Flat Holder and garages;
- (iii) Staircase of the building, including main landing, for the purpose of ingress and egress but not for the purpose of storing or for the recreation or for residence or for sleeping;
- (iv) Terrace above the top floor of the building for being used as an open terrace by the members;
- (v) Pump room with water pump in the compound.

**(B) LIMITED COMMON AREAS AND FACILITIES :**

- (i) Landing in front of the stairs on the floor on which the particular flat is located, as a means of access to the flat but not for the purpose of storing or as a recreation area or for sleeping;
- (ii) This landing is limited for the use of the Residents of the flat located on that particular floor and for visitors thereto, but is subject to means of access for reaching the other floors, available to all residents and visitors.



The Flat holder will have proportionate undivided interest in the above.



टनन-२



IN WITNESS WHEREOF the parties hereto have hereunto set and subscribed their respective hands and seals on the 20-08 day and year first hereinabove written.

SIGNED SEALED AND DELIVERED )

by the withinnamed PROMOTERS )

CHHEDA CORPORATION ) FOR M/S. CHHEDA CORPORATION

In the presence of )

1. \_\_\_\_\_ )

2. \_\_\_\_\_ )

*[Signature]*  
PARTNER

SIGNED AND DELIVERED by )

the withinnamed "FLAT PURCHASER" )

Shri/Smt./Ms. Vijay V. )

Dandanaik & Mrs. )

Swati V. Dandanaik. )

*[Signature]*  
*[Signature]*

in the presence of )

1. \_\_\_\_\_ )

2. \_\_\_\_\_ )

RECEIVED the day and year first )

hereinabove written of and from the )

withinnamed Flat Purchaser )

Rs. 11,000/- (Rupees Eleven) )

Thousand only. )

towards part payment of the total )

consideration )



Rs. 11,000/-

WITNESSES

1. Rajam. J. )

2. \_\_\_\_\_ )

I SAY RECEIVED

*[Signature]*

(PROMOTERS)





क्र. महसुल/क-१/टे.१/एनएपी/एसआर-७९/२००२  
जिल्हाधिकारी कार्यालय ठाणे  
दिनांक ८/८/२००२

याचते :-

- १) श्रीमती मधुबाला बाईलाल शाहा यांचे कु.मु. श्री. पुसफकर हुसेन रा. अस्मीता हाऊस, नव्या नगर, मिरा रोड (पूर्व) ता.जि. ठाणे यांचा दि. ७/५/२००२ रोजीचा अर्ज.
- २) तहसिलदार ठाणे यांचेकडील चौकशी अहवाल क्र. जमिनबाब/२/यशी- ६३/२००२ दि. १७/५/२००२
- ३) अपर जिल्हाधिकारी व सक्षम प्राधिकारी ठाणे नागरी संकुलन ठाणे यांचे कडील आदेश क्र. युपलसी/टीए/टे-४/मिरा/भाईदर/एसआर- १७३ ते १७९, १८३, १८४ दि. २७/७/२००० लागू पत्र क्र. युपलसी/ठाणे/ टे नं ४/काबी-५० दिनांक २३/५/२००२ व पत्र क्र. युपलसी/टीए/टे ४/काबि-६९ दि.१/८/२००२
- ४) मिराभाईदर महानगरपालिका यांचेकडील बांधकाम परवानगी क्र मि.भा./मनपा/नर/७५/१२०७/२००२- २००३ दि. २/५/२००२
- ५) सामान्य शाखा ( भूसंपादन ) यांचे कडील पत्र क्र. सामान्य/कार्या-४/टे-३/भूसं/काबि- २३२०३ दि. ३०/५/२००२
- ६) मुख्यधिकारी मिरा भाईदर नगरपरिषद यांचे कडील पत्र क्र. नपा/सीओ/यशी-६३१ दि.८/८/२००१
- ७) शासनचे महसुल व वन विभागा कडील पत्र क्र. एनएपी/२७९९/१९९२/ !! क्र १५/ल-२ दि ६/४/२०००
- ८) अर्जदार यांचे दि. ३/६/२००२ व ४/६/२००२ रोजीचे हमीपत्र दि. १४/५/२००२ रोजीचा दैनिक 'सन्मित्र' म्या अंकातील जाहिरनामा



SOLOUN ALIUX CU

ज्या :-

ज्या अर्षी, श्रीमती मधुबाला बाईलाल शाहा.ग. पेणकरपाडा ता.जि. ठाणे यांनी जिल्हाद्वारे तालुक्यातील मोजे- पेणकरपाडा येथील स.नं. (जुना २०४,२०६ ) नव्विन ३६.३६ मधील जिल्हाद्वारे मालकीच्या जमीनीतील क्षेत्र ४८१६०-०० चौ.मी पैकी ३६१६०-०० चौ.मी. एवढ्या जागेचा रडिवास व बिगर शेतकी प्रयोजनार्थ बापर करण्याची परवानगी मिळण्या बाबत अर्ज केलेला आहे.

सांगित्या अर्षी दि. १४/५/२००२ रोजी अर्जदार यांनी दैनिक 'सन्मित्र' या वृत्तपत्रात जाहिरनामा दिलेली होती त्यावर मुदतीत कोणतीही हरकत/तक्रार या कार्यालयाकडे प्राप्त झालेली नाही त्या अर्षी आला महाराष्ट्र जमीन महसुल अधिनियम १९६६ चे कलम ४४ अन्वये जिल्हाधिकारी ठाणे यांच्याकडे निहित करण्यांत आलेल्या अधिकारांचा बापर कठन उक्त जिल्हाधिकारी याद्वारे, श्रीमती मधुबाला बाईलाल शाहा रा. पेणकरपाडा ता.जि. ठाणे यांना ठाणे तालुक्यातील मोजे- पेणकरपाडा येथील स नं नव्विन ३६,३८ पै (जुना २०४,२०६ पै ) मधील क्षेत्र ३६१६०-०० चौ.मी क्षेत्रा पुरती ३६१६०-०० चौ.मी. रडिवास व १५६०-२० चौ.मी. वाणिज्य एवढ्या या बिगर शेतकी प्रयोजनार्थ बापर करण्याची परवानगी मिळविण्याबाबत अर्ज (परमीशन) देण्यांत येत असून, मिरा भाईदर महानगरपालिकेच्या क्षेत्रात बांधकाम करणेबाबत अर्ज घ्याव्यात क्षेत्रावर बांधकाम अनुज्ञाप नाही.

- |                              |       |
|------------------------------|-------|
| १. ही. पी. रोड खालील क्षेत्र | १७८६- |
| २. स्पोर्ट्स कॉम्प्लेक्स     | ३३७६- |
| ३. आर.जी.                    | ४६४९- |

त्या शर्ती अशा:-

१. ही परवानगी अधिनियम त्याखालील केलेले नियम व शासनाच्या अर्षी नमूद केलेल्या अटी व शर्ती अन्वये देण्यात येईल.
२. अनुज्ञापपत्र घ्याव्यात ( गॅटीने ) अशा जमीनीचा बापर करणेबाबत बांधकाम करणेबाबत बांधकामाचा उपयोग उक्त जमीनीचा ज्या प्रयोजनार्थ बापर करण्यास परवानगी देण्यांत आली असेल त्या प्रयोजनार्थ केवळ केला पाहिजे. आणि त्याने अर्षी जमीनीच्या बाबत कोणताही पत्रा किंवा अर्षी इमारत यांचा इतर कोणत्याही प्रयोजनार्थ जिल्हाधिकारी ठाणे यांच्याकडून त्या अर्षी आगऊ संघी परवानगी मिळविण्याशिवाय बापर करत कामा नये. इमारतीच्या बापराकठन जमीनीचा बापर ठरविण्यांत येईल.

*Signature*

Handwritten text in a box at the top of the page, possibly containing a title or reference number.




persons who obtain the flats, shops and other portions in the said land then and in any such events the Promoters shall have the right to construct and complete the said buildings and to dispose of the unsold flats, garages and/or other portions of the said land and/or to receive the consideration money even though such conveyance is obtained in favour of the co-operative society. Adequate provisions for the above shall made in the deed of conveyance.

48. Any delay tolerated or indulgence shown by the Promoters in enforcing the terms of this Agreement or any forbearance or giving of time to the flat Purchaser shall not be constructed as a waiver on the part of the Promoter of any breach or non compliance of any of the terms and conditions of this Agreement by the flat purchaser nor shall the same in any manner prejudice the rights of the promoters

49. The Flat Purchaser shall present this agreement as well as the conveyance at the registration office of the Registrar within the time limit prescribed in the Registration Act without fail and the promoters will attend such office and admit execution thereof provided the promoter is informed well in advance about the same. In case of default the Flat Purchaser shall only remain liable to pay penalty and/or punishment for his negligence. It is specifically agreed that if flat purchaser fails to produce copy of abovesaid registration receipt at the time of taking possession to the promoter, the promoter will not handover the possession of the said flat to flat purchaser;

50. All notice to be served on the Flat Purchaser as contemplated by this agreement shall be deemed to have been duly served if sent to the Flat Purchaser, at his/her/their address specified below:

B/21, Shree Vandana CHS,  
Swagatam Complex, Jesal Park,  
Bhayander (E).



51. After possession of the said Flat is handed over to the Flat Purchaser if any additions or alterations in or about or relative to the said building and/or flat are required to be carried out by any statutory authority the same shall be carried out by the Flat Purchaser and the owner of the flat. The said buildings at their own costs, expenses, risks and responsibilities and Promoters will not in any manner be responsible for the same.

52. The Promoters shall be at liberty to sell, assign or otherwise dispose with or dispose off their right, title or interest in the said land or in the said building to be

टनन-२



४८५/१००४

ANNEXURE - III

१७-१३

मिरा भाईदर महानगरपालिका

मुख्य कार्यालय, भाईदर (प.)

छत्रपती शिवाजी महाराज मार्ग,, ता.जि.ठाणे-४०१ १०१



जा.क्र.मि.भा./मनपा./नर/२५०७/८०९०/२००२-२००३

दिनांक : २६/११/२००२

प्रति,

अमीन/जागामालक श्री. सुभद्राबाई वाघोळीकर बदनर

अधिकार पत्रधारक श्री. मेसर्स आम्बिका विठ्ठल

द्वारा - वास्तुविशारद मेसर्स अविनाश म्हा. ४६५ अम्बो.

विषय : मिरा भाईदर महानगर पालिका क्षेत्रातील मोजे २९७४१५१ सर्वे क्र./हिस्सा क्र. नवीन ३६, ३८९ - जुना २०४, २०६ या जागेत नियोजित बांधकामास बांधकाम प्रारंभपत्र मिळवोबाबत


- संदर्भ : १) आपला दिनांक २७/११/२००२ चा अर्ज
- २) मे.सक्षम प्राधिकारी नागरी संकुलन ठाणे यांचेकडील आदेश क्र. व.एल.सी/टी.ए/२-४/मिरा/भाईदर/१५३१७६-१८४ दि.आर २६/१०/२००० ची मंजूरी. व क्र. सु.प्र.क्र./मि.ए/२-४/ठाणे/१०४ दि. २६/११/२००२ अम्बेनेनारकर परगणी.
- ३) मा.जिल्हाधिकारी ठाणे यांचेकडील अकृषिक परवानगी आदेश क्र. मा.प्र.सू.क्र./क्र.प्र.१/२१/स्व.प्र.सि./स्व.प्र.सू.१२.१०६/२००२ दि. ८/८/२००२
- ४) ...मि.भा.जा.क्र.मि.भा./मनपा./नर/१०५/२२०५/२००२-२००३
- ५) ...दि. २१/११/२००२ ...

-: बांधकाम प्रारंभपत्र :-

महाराष्ट्र प्रादेशिक ब नगर रचना अधिनियम १९६६ च्या कलम १९ अन्वये मिरा भाईदर महानगरपालिका अधिनियम १९४९ चे कलम २५३, २५४ (प्रकरण १२ सह) विलीन करण्यासाठी ७ बांधकाम प्रारंभपत्र मिळण्यासाठी आपण विनंती केले नुसार मिरा भाईदर महानगरपालिका क्षेत्रातील मोजे २९७४१५१ सर्वे क्र./हिस्सा क्र. नवीन ३३, ३८९ - जुना २०४, २०६ या जागेतील रजिस्ट्रेशन, इमारती बांधकाम नकाशांस हिरव्या रंगाने दुरुस्ती दर्शविल्याप्रमाणे खालील अटी व शर्तीचे अनुपालन आपणास घेवून घ्या अशीन राहून ही मंजूरी देण्यात येत आहे.

- १) सदर भूखंडाचा बापर फक्त बांधकाम नकाशात दर्शाविलेल्या आपणास देण्यात येणाऱ्या बांधकाम करवावी.
- २) सदरची बांधकाम परवानगी आपल्या हक्कात नसलेल्या बांधकाम कोणत्याही बांधकाम करता येणार नाही.






- ३) मंजूर नकाशाप्रमाणे जागेवर प्रत्यक्ष मोजणी/करून घेणेची आहे व त्यांची जिल्हा निरिक्षक भूक अभिलेख ठाणे यांनी प्रमाणीत केलेली नकाशाची प्रत या कार्यालयाच्या अभिलेखाध्यक्ष दोन प्रतीमध्ये पाठविणेची आहे व त्यास मंजूरी घेणे आवश्यक आहे.
- ४) सदर भूखंडाची उपविभागणी नगर परिषदेच्या पूर्वपरवानगीशिवाय करता येणार नाही. तसेच मंजूर रेखांकनातील हमारती विकसीत करण्यासाठी इतर/दुस-या विकासकास अधिकार दिल्यास / विकासासाठी प्राधिकृत केल्यास दुय्यम / दुस-या विकासकाने मंजूर बांधकाम नकाशे व चर्टई क्षेत्राचे व परवानगीत नमूद अटी व शर्तीचे उल्लंघन केल्यास / पालन न केल्यास यां सर्व कृतीस मुळ विकासक धारक व वास्तुविशारद जबाबदार राहिल.
- ५) या जागेच्या आजुबाजुला जे पुर्वीचे नकाशे मंजूर झाले आहेत त्याचे रस्ते हे सदर नकाशातील रस्त्यांशी प्रत्यक्ष मोजणीचे व सिमांकनाचे वेळी सुसंगत जुळणे आवश्यक आहे. तसेच या जागेवरील प्रस्तावीत होणा-या बांधकामास रस्ते संलग्नित ठेवणे व सार्वजनिक वापरासाठी खुले ठेवणेची जबाबदारी विकासक/ वास्तुविशारद/धारक यांची राहिल. रस्त्याबाबत व वापराबाबत आपली/धारकाची कोणतीही हरकत असणार नाही.
- ६) नागरी जमीन धारणा कायदा १९७६ चे तरतुदींना व महाराष्ट्र जमीन महसुल अधिनियम च्या तरतुदीस कोणत्याही प्रकारची बाधा येता कामा नये व या दोन्ही कायद्यान्वये पारीत झालेल्या व यापुढे वेळोवेळी होणा-या सर्व आदेशाची अंमलबजावणी करण्याची जबाबदारी विकासक व वास्तुविशारद व इतर धारक यांची राहिल.
- ७) रेखांकनात /बांधकाम नकाशात हमारतीचे समोर दर्शविण्यात / प्रस्तावीत करण्यात आलेली सामासिक अंतराची जागा ही सार्वजनिक असून महानगरपालिकेच्या मालकीची राहिल व या जागेचा वापर सार्वजनिक रस्त्यासाठी / रस्ता रुंदीकरणसाठी करण्यात येईल. याबाबत अर्जदार व विकासक व इतर धारकांचा कोणताही कायदेशीर हक्क असणार नाही.
- ८) मालकी हक्कानाबतचा बाद उत्पन्न झाल्यास त्यास अर्जदार, विकासक, वास्तुविशारद, धारक व संबंधीत व्यक्ती जबाबदार राहतील. तसेच वरील जागेस पोच मार्ग उपलब्ध असल्याची व जागेच्या हद्दी जागेवर प्रत्यक्षपणे जुळविण्याची जबाबदारी अर्जदार, विकासक, वास्तुविशारद यांची राहिल. यामध्ये तफावत निर्माण झाल्यास सुधारीत मंजूरी घेणे क्रमप्राप्त आहे.
- ९) मंजूर रेखांकनातील रस्ते ड्रेनेज व गटारे व खुली जागा (आर.जी.) अर्जदाराने / विकासकाने नगरपालिकेच्या नियमाप्रमाणे पूर्ण करून सुविधा सार्वजनिक वापरासाठी कायदेशीर खुली ठेवणे बंधनकारक राहिल.
- १०) मंजूर रेखांकनातील हमारतीचे नियमावलीनुसार जोत्याने प्रमाणप्राप्ती शिवाय उर्मी बांधकाम करण्यात येऊ नये.
- ११) हमारतीस उदवाहन, अग्निशामक, तरतुद, पाण्याची सुविधा व इतर सुविधांची टाक्या दोन इलेक्ट्रीक पंपसेटसह तरतुद केलेली असली पाहिजे.
- १२) महानगरपालिका आपणांस बांधकामासाठी व पिण्यासाठी व इतर वापरासाठी मंजूरी करण्याची हमी घेत नाही. याबाबतची सर्व जबाबदारी विकासक/धारक यांच्याकडे राहिल. तसेच पाण्याची सोय व मेलबिसर्जनाची व्यवस्था करण्याची जबाबदारी विकासकाची/धारकाची राहिल.

संख्या १६०५/२००२

३९-४३




- १३) अर्जदाराने स.नं. हि.नं. मंजे, नगरपालिका/ महानगरपालिका मंजूरी, विभागांचे नांव, आर्किटेक्चरचे नांव, अकृषिक मंजूरी व इतर मंजूरींचा तपशील दर्शविणारा फलक प्रत्यक्ष जागेवर लष्करी आस्थापनेतर्फे इतर विकास कामास सुरुवात करणे बंधनकारक राहिल. तसेच सर्व मंजूरीचे मुळ कागदपत्र तपासणीसाठी /निरीक्षणासाठी जागेवर सर्व कालावधीसाठी उपलब्ध करून ठेवणे ही बास्तुविशारद व विकासक यांची संयुक्त जबाबदारी आहे. अशी कागदपत्रे जागेवर प्राप्त न झाल्यास तातडीने काम बंद करण्यात येईल.
- १४) मंजूर रेखांकनातील इमारतीचे बांधकाम करण्यापूर्वी मातीची चाचणी (Soil Test) घेऊन व बांधकामाची जागा भूकंप प्रवण क्षेत्राचे अनुबंगाने सर्व तांत्रिक बाबी विचारात घेऊन (Specifically earthquake of highest intensity in seismic zone should be considered) आर.सी.सी. डिझाईन तयार करून संबंधीत सक्षम अधिका-यांची मंजूरी घेणे. तसेच इमारतीचे आयुष्यमान, वापर, बांधकाम चालू साहित्याचा दर्जा व गुणवत्ता व अग्नि क्षमण व्यवस्था याबाबत नॅशनल विल्डींग कोड प्रमाणे तरतुदी करून कार्यान्वीन करणे तसेच बांधकाम चालू असतांना तांत्रिक पहाणी करणे व मंजूर बांधकाम नकाशाप्रमाणे कार्यान्वयन करणे हे. साठी आवश्यक असलेली सर्व तांत्रिक व अंतांत्रिक कार्यवाही पूर्ण करून त्याची पालन करण्याची जबाबदारी अर्जदार / विकासक/स्ट्रक्चरल अभियंता/ बास्तुविशारद /बांधकाम पर्यवेक्षक/ धारक संयुक्तपणे राहिल.
- १५) रेखांकनातील जागेत निघमान झाडे असल्यास झाडे तोडण्यासाठी महानगरपालिकेची व इतर विभागांची पूर्व मंजूरी प्राप्त करणे बंधनकारक आहे. तसेच खुल्या जागेत वृक्षारोपण करण्यात यावे.
- १६) मंजूर बांधकाम नकाशे व जागेवरील बांधकाम यामध्ये तफावत असल्यास नियमावलीनुसार त्वरीत सुधारीत बांधकाम नकाशे मंजूर घेणे बंधनकारक आहे अन्यथा हे बांधकाम मंजूर विकास नियंत्रण नियमावलीनुसार अनधिकृत ठरते त्यानुसार उभत अनधिकृत बांधकाम तोडण्याची कार्यवाही करण्यात येईल.
- १७) यापूर्वी पत्र क्र. स.न.पा/नर/५५/१२०६०/२०१२-२०१३ दि. २/५/२०१२ अन्वये व/बासोबतच्या मंजूर रेखांकनात प्रस्तावित केलेल्या इमारतीचे बांधकाम खालीलप्रमाणे मर्यादित ठेवून त्यानुसार कार्यन्वीत करणे बंधनकारक राहिल.

अ.क्र.	इमारतीचे नांव/प्रकार	संख्या	तळ + मजले	प्रस्तावित बांधकाम क्षेत्र चौ.मी.
१.	'७'	२	तळ + १०	
२.	'७-१'	१	तळ + १०	
३.	'एच-२'	१	तळ + १०	
४.	'क'	१	तळ + १०	
५.	'ड'	१	तळ + १०	
६.	'३'	२	तळ + १०	
७.	'एच'	१	तळ + १०	
८.	'एच-१'	१	तळ + १०	
एकूण		२	तळ + १०	२०५५-६१

रस्ता विकास विभाग, मुंबई

- १८) बांधकाम साहित्य रस्त्यावर व सार्वजनिक स्थानांवर ठेवता येणार नाही. याबाबतचे उल्लंघन झाल्यास महानगरपालिकेकडून आपणांसविरुद्ध सहाय्यक कार्यवाही करण्यात येईल.
- १९) इमारतीचे बांधकामाबाबत व पुर्णत्वानाबत नियमावलीतील बाब क्रं.४३ ते ४६ ची काटेकोरपणे अंमलबजावणी करण्याची संपुर्ण जबाबदारी विकासक/अभियंता, वास्तुविशारद, स्ट्रक्चरल अभियंता, पर्यवेक्षक व भारक यांची राहिल.
- २०) महानगरपालिकेने मंजूर केलेले बांधकाम नकाशे व बांधकाम प्रारंभ पत्र रद्द करण्याची कार्यवाही खालील बाबतीत करण्यात येईल व मुंबई प्रांतिक महानगरपालिका अधिनियम १९४९ व महाराष्ट्र प्रादेशिक व नगररचना अधिनियम १९६६ च्या तरतुदीनुसार संबंधितांविरुद्ध विहित कार्यवाही करण्यात येईल.
- १) मंजूर बांधकाम नकाशाप्रमाणे बांधकाम न केल्यास.
  - २) मंजूर बांधकाम नकाशे व प्रारंभ पत्रातील नमुद सर्व अटी व शर्तीचे पालन होत नसल्याचे निदर्शनास आल्यास.
  - ३) प्रस्तावीत जागेचे बापरात महाराष्ट्र प्रादेशिक व नगररचना अधिनियम १९६६ व इतर अधिनियमान्वये प्रस्तावाखालील जागेच्या बापरात बदल होत असल्यास अथवा बापरात बदल करण्याचे नियोजित केल्यास.
  - ४) महानगरपालिकेकडे सादर केलेल्या प्रस्तावात चुकीची माहिती व विषी ग्राहयता नसलेली कागदपत्रे सादर केल्यास व प्रस्तावाच्या अनुषंगाने महानगरपालिकेची दिशापुल केल्यास निदर्शनास आल्यास या अधिनियमाचे कलम २५८ अन्वये कार्यवाही करण्यात येईल.
- २१) प्रस्तावीत इमारतीमध्ये तळमजल्यावर स्टिक्ट (Stilt) प्रस्तावीत केले असल्यास स्टिक्टची उंची मंजूर बांधकाम नकाशाप्रमाणे ठेवण्यात यावी व या जागेचा वापर वाहनतळ्यासाठीच करण्यात यावा.
- २२) मंजूर विकास योजनेत विकास योजना रस्त्याने / रस्ता रुंदीकरणाने बांधित होणारे क्षेत्र..... चौ.मी. च्यम-परिमदेकडे/ महानगरपालिकेकडे हस्तांतर केले असल्याने व ह्या हस्तांतर केलेल्या जागेच्या मोबदल्यात आपणांस अतिरिक्त चटई क्षेत्राचा लाभ / मंजुरी देण्यात आली असल्याने सादरचे क्षेत्र कायमस्वरुपी खुले/मोकळे / अतिक्रमणविरहीत ठेवण्याची जबाबदारी विकासकाची राहिल. तसेच या जागेचा मालकी हक्क इतरांकडे कोणत्याही परिस्थितीत व केव्हाही रस्ता देणारे नसावे तसेच या क्षेत्राचा इतरांकडून मोबदला आपणांस, इतर संबंधितास व भाग्यास देण्यात येऊ नये.
- २३) मंजूर बांधकाम नकाशातील २४.० मी. पेक्षा जास्त उंचीचे इमारतीचे बांधकाम करण्यात येऊ नये. अधिका-याचे 'ना हरकत प्रमाणपत्र' सादर करणे बंधनकारक आहे.
- २४) मंजूर रेखांकनाच्या जागेत विद्यमान इमारत तोडण्याचे प्रस्तावीत केले असल्यास, तोडण्याच्या कामास महानगरपालिकेकडून प्रमाणीत करून घेतल्यानंतर विद्यमान इमारत तोडण्याची मंजूर करून देण्यात येईल. कल्पे बंधनकारक आहे.
- २५) प्रस्तावातील इमारतीचे बांधकाम पुर्ण झाल्यानंतर नियमाप्रमाणे पुर्ण झालेले इमारतीचे नवेम बापर परवाना प्राप्त करून घेणे व तदनंतरच इमारतीचा मंजूर बापरासाठी वापर करणे अनिवार्य आहे. महानगरपालिकेकडून वापर परवाना न घेता इमारतीचा वापर घालू असल्याचे निदर्शनास आल्यास



दनन-२



- वास्तुविशारद, विकासक व भारक यांच्याद्वारे सवित्रीश कायदेशीर कार्यवाही करण्यात येईल.
- २६) पुणेविकासीत / पणपान पुणे-होणा-बा-हमरतीमर्षे-विद्यमान-सहि-बाशांना-सामाभूम-येण्याची-कायदेशीर-जबाबदारी-वास्तुविशारद, विकासक व भारक यांची राहिल. जबाबदारी घ्यायचे कायदेशीर मुर्तबा (विषयसम्बन्धे सहकारासोबत-कस-बयाचा-करणनामा-व-हतर-बाची) विकासकाने / भारकाने करणे बंधनकारक राहिल.
- २७) या मंजुरीची मुदत दि. २६/११/२००२ पासून दि. २६/११/२००३ पर्यंत राहिल. तदनंतर महाराष्ट्र प्रादेशिक व नगररचना अधिनियम १९६६ चे तरतुदीनुसार विहित कालावधीसाठी नुतनीकरण करण्यात येईल अन्यथा सदरची मंजुरी कायदेशीररीत्या आपोआप रद्द होईल.
- २८) यापुर्वीचे पत्र क्र. म.नपा/नर/७५/१२००/२००२/२००३ दिनांक २५/११/२००२ अन्वये देणे आलेली मंजुरी रद्द करण्यात येत आहे.
- २९) सदरच्या आदेशातील नमूद अटी व शर्तीचे पालन करण्याची जबाबदारी अर्जदार, वास्तुविशारद, विकासक, अधिकार पत्रधारक, बांधकामपर्यवेक्षक स्ट्रक्चरल अभियंता व भारक यांची राहिल.
- म.नपा/नर/७५/१२००/२००२-२००३ दि. २६/११/२००२

'सावधान'

'मंजुर बांधकाम नकाशे व प्रारंभ पत्रात नमूद अटी व शर्तीचे पालन न करता बांधकाम केल्यास व नियमावलीनुसार आवश्यक असलेल्या परवानग्या न घेता बांधकाम करणे व वापर करणे वेकायदेशीर असून सदरहू बांधकाम अनधिकृत बांधकामांवाबत अधिनियम १९६६ व मुंबई प्रांतिक महानगरपालिका अधिनियम १९४९ च्या तरतुदीनुसार दुरुन संबंधीत व्यक्ती शिक्षेस तुरुन संबंधीत व्यक्ती शिक्षेस तुरुन संबंधीत व्यक्ती शिक्षेस तुरुन संबंधीत व्यक्ती शिक्षेस

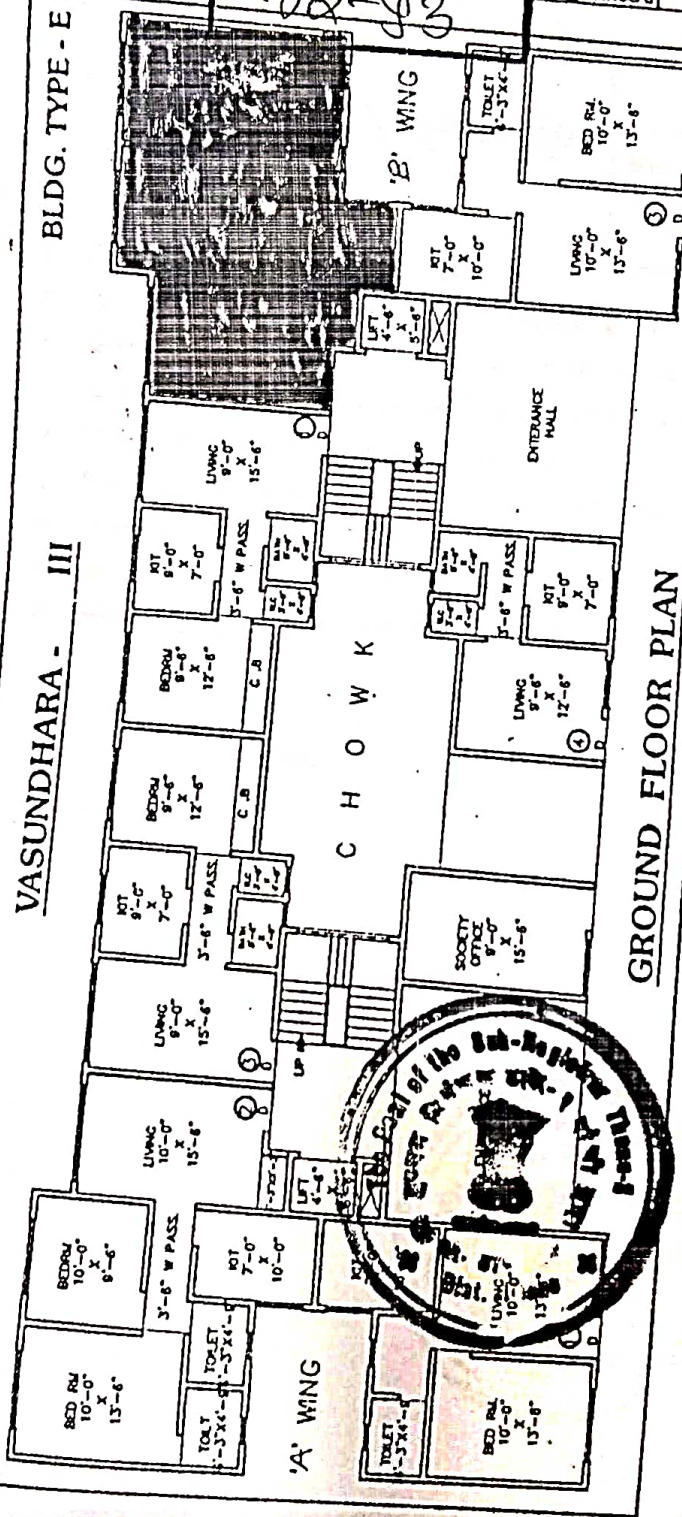
आपला,

प्रभारी अधिकारी,  
मिरा भाईंदर महानगरपालिका

मिरा-भाईंदर महानगरपालिका



ANNEXURE - IV



GROUND FLOOR PLAN

Flat No. 002 on Ground floor in B wing in VASUNDHARA - III  
 FOR M/S. CHHEDA CORPORATION

*(Signature)*  
 PARTNER





ANNEXURE - V

Flat Amenities

रमन-२

रमन नगर २२६५/१०००

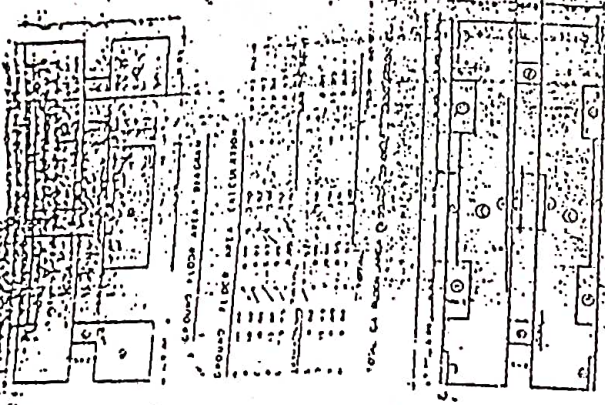
२३-४३

1. Ceramic flooring in the entire flat.
2. Full height glazed tile dado in bathroom & W.C.
3. Granite cooking platform with stainless steel sink in kitchen & window level glaze tiles dado above kitchen platform.
4. Concealed electrification and plumbing.
5. Provision for cable/television connection in each flat.
6. Modular type electric switches.
7. Anodised aluminium sliding windows
8. Water storage tank in loft over bathroom



रजम-२  
रजम नगर विकास समिति  
४४-४३

रजम नगर विकास समिति	
सुपरवाइजर	रजम नगर विकास समिति
प्रमाणित	रजम नगर विकास समिति



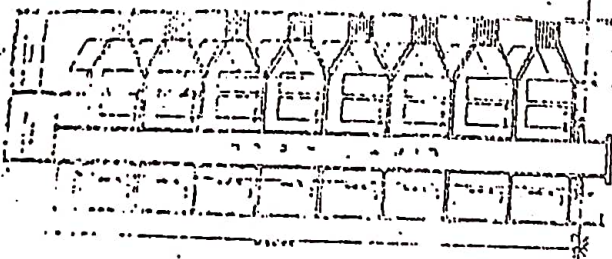
TYPICAL FLOOR AREA CALCULATION

रजम नगर विकास समिति	रजम नगर विकास समिति
रजम नगर विकास समिति	रजम नगर विकास समिति
रजम नगर विकास समिति	रजम नगर विकास समिति

AREA STATEMENT (CONT)

रजम नगर विकास समिति	रजम नगर विकास समिति
रजम नगर विकास समिति	रजम नगर विकास समिति
रजम नगर विकास समिति	रजम नगर विकास समिति

रजम नगर विकास समिति  
रजम नगर विकास समिति





SECTION A-A

BALCONY AREA STATEMENT

रजम नगर विकास समिति	रजम नगर विकास समिति
रजम नगर विकास समिति	रजम नगर विकास समिति
रजम नगर विकास समिति	रजम नगर विकास समिति

BASE AREA STATEMENT

रजम नगर विकास समिति	रजम नगर विकास समिति
रजम नगर विकास समिति	रजम नगर विकास समिति
रजम नगर विकास समिति	रजम नगर विकास समिति



GROUND FLOOR PLAN

टनन-२  
 १०२४/१०२  
 ७०-९३

AND I myself agree to ratify and confirm all and whatsoever may be done by virtue of these presents.

SCHEDULE OF THE PROPERTY

All the piece or parcel of Agricultural / Non-Agricultural land or ground situate lying and being at Village PANKERPADA, Taluka SHAYAN, Dist. THANE, admeasuring \_\_\_\_\_ sq. ft. yards; equivalent to \_\_\_\_\_ sq. mtrs. bearing Survey No. 204, 206, Hissa No. \_\_\_\_\_, C. T. S.-No. \_\_\_\_\_, Tika No. \_\_\_\_\_, within the Jurisdiction of \_\_\_\_\_ & Registration District and Sub-District \_\_\_\_\_




On Or Towards West By \_\_\_\_\_  
 On Or Towards East By \_\_\_\_\_  
 On Or Towards North By \_\_\_\_\_  
 On Or Towards South By \_\_\_\_\_

(SPECIMEN SIGNATURE OF THE PROPERTY HOLDER(S))



D.P. Hales

टनन-७  
 १०२४/१०२  
 ३/६



12/12/2002

दुय्यम निबंधक

5:11:04 pm

टाणे 7

दस्ता प्रमांक : 5934/2002

दस्ताचा प्रकार : मुखत्यारनामा

नु. क्र. पक्ष्यागाराचे नाव व पत्ता

दस्ता प्रमाणाचा भाग-1

5934/2002

४६-९३

दस्ता नं

दस्ता क्र 5934/2002

अंगठ्याचा दस्ता

1) नाव: छेडा कापीरेशन सर्फे भागीदार दिवाळी वी छेडा

पत्ता: पर/प्लॉट नं: 3

गल्ली/रस्ता: -

ईमार्तीचे नाव: अलंकार

ईमार्त नं: -

पेट/वसाहत: -

शहर/गाव: मिरा रोड

तालुका: -

पिन: -

लिहून देणार

वय 30

राही



2) नाव: छेडा कापीरेशन सर्फे भागीदार विद्याल आर छेडा

पत्ता: पर/प्लॉट नं: 3

गल्ली/रस्ता: -

ईमार्तीचे नाव: अलंकार

ईमार्त नं: -

पेट/वसाहत: -

शहर/गाव: मिरा रोड

तालुका: -

पिन: -

लिहून देणार

वय 28

राही



3) नाव: छेडा कापीरेशन सर्फे भागीदार मनोज आर छेडा

पत्ता: पर/प्लॉट नं: 3

गल्ली/रस्ता: -

ईमार्तीचे नाव: अलंकार

ईमार्त नं: -

पेट/वसाहत: -

शहर/गाव: मिरा रोड

तालुका: -

पिन: -

लिहून देणार

वय 29

राही



4) नाव: धर्मद प्रमोदचंद्र टाकर

पत्ता: पर/प्लॉट नं: री/2

गल्ली/रस्ता: -

ईमार्तीचे नाव: गीर शावरकर नगर

ईमार्त नं: -

पेट/वसाहत: -

शहर/गाव: भालारतीपारा नू


तालुका: -

पिन: -

लिहून देणार

वय 34

राही



June 23, 2004

5:44:20 PM

नोंदणीपूर्व गोषवारा

- |  |                |
|--|----------------|
| (1) विलेखाचा प्रकार  | करारनामा       |
| (2) मोबदला   | रु. 840,000.00 |
| (3) बाजारभाव (भाडेपट्ट्याच्या बाबतीत पट्टाकार आकारणी देतो की पट्टेघार ते नमूद करावे) | रु. 932,862.00 |
| (4) बाजारभावाप्रमाणे मुद्रांक शुल्क  | रु 34730.00    |
| (5) बाजारभावाप्रमाणे नोंदणी फी   | रु 9330.00     |
| (6) दस्त निष्पादित केल्याचा  | 17/06/2004     |

रूपना

- 1) ही गाहिती पक्षकारांनी साक्षात्कृत केलेल्या इनपुट फॉर्मवर आधारित आहे.
- 2) दरताची गाहिती रांगणकावर घेण्यात आली याचा अर्थ दरत नोंदणीसाठी रवीकारला असा नाही. दुय्यम निबंधक दरत गाकार शकतात किंवा नियमानुसार योग्य सी अन्य कार्यवाही करू शकतात.
- 3) बदल/दुरुस्त्या कराव्यात.
- 4) क्रमांक 1,2,3,4,5,6 मध्ये बदल करता येणार नाही

- (7) पृष्ठांची संख्या 53
- (8) भू-मापन, पोटहिस्सा व घरक्रमांक (असल्यास) (1) सर्वे क्र.: 204/206
- (9) मालमत्तेचे इतर वर्णन

(1) वर्णना विभागाचे नाव - मोजे [गाव] पेणकरपाडा क्रमांक 4 (मिरा भाईदर म्हानगरपालीका), उपविभागाचे नाव - 4/21 - पी) भू- भाग मोजे पेणकरपाडा गावातील रेल्वे लाईनच्या पुर्वकडील सर्व मिल्कती सर्वे क्रमांक सदनिका क्रमांक बी-002, वसुंधरा-3, पुनम सागर कॉम्प्लेक्स, मिरा रोड पूर्व ठाणे

**ट न न - २**  
 क्रमांक ५९/५३

- (10) क्षेत्रफळ
- (11) आकारणी किंवा जुडी देण्यात असले तेव्हा
- (12) \*दस्तऐवज करून देण्या-या पक्षकाराचे नाव किंवा दिवाणी न्यायालयाचा हुकुमनामा किंवा आदेश असल्यास, प्रतिवादीचे नाव व पत्ता
- (13) \*दस्तऐवज करून घेण्या-या पक्षकाराचे नाव किंवा दिवाणी न्यायालयाचा हुकुमनामा किंवा आदेश असल्यास, वादीचे नाव व पत्ता

(1) बांधीव मिल्कतीचे क्षेत्रफळ 63.46 चौ.मी. आहे.

(1)-

(1) - - मेसर्स छेडा कांपरिशन तर्फे भागिदार श्री मनोज आर छेडा यांचे तर्फे कु मु श्री धर्मद ठाकर; घर/प्लॅट नं: -; गल्ली/रस्ता: -; ईमारतीचे नाव: -; ईमारत नं: -; पेठ/वसाहत: -; शहर/गाव: नालासोपारा; तालुका: ठाणे; पिन: -; पॅन नम्बर: अे अे एफ सी 1866 एन.

(1) विजय वी. दंडनाईक; घर/प्लॅट नं: बी-21, ; गल्ली/रस्ता: -; ईमारतीचे नाव: श्री वंदना को ऑ हौ सोसायटी; ईमारत नं: स्वागतम कॉम्प्लेक्स; पेठ/वसाहत: -; शहर/गाव: भायंदर पूर्व; तालुका: ठाणे; पिन: -; पॅन नम्बर: अे बी डी पी डी 2752 एन.  
 (2) स्वाती वी. दंडनाईक; घर/प्लॅट नं: वरीलप्रमाणे; गल्ली/रस्ता: -; ईमारतीचे नाव: -; ईमारत नं: -; पेठ/वसाहत: -; शहर/गाव: -; तालुका: -; पिन: -; पॅन नम्बर: अे बी डी पी डी 2753 पी.

*(Handwritten signatures)*

पूर्व नोंदणी गोषवा-यामध्ये इनपुट फॉर्म प्रमाणे अपूक डाटा एंट्री करण्यात आली आहे.

पूर्व नोंदणी गोषवारा तपासून पाहिला \* तो बरोबर आहे/त्याच्यात नमूद केलेले \* बदल/दुरुस्त्या कराव्यात.

(डाटा एंट्री ऑपरटर ची स्वाक्षरी)

नोंदणीपूर्व गोषवारा इनपुट फॉर्म प्रमाणे आहे व याचा मेळ मूळ दस्ताशी घेण्यात आला आहे. पक्षकाराने नमूद केलेले \*बदल/दुरुस्त्या कसा समावेश करण्यात आला आहे.

(पक्षकाराची स्वाक्षरी)

दुय्यम निबंधक ठाणे क्र.२  
 (दुय्यम निबंधकाची स्वाक्षरी)

