

मौज्या - महदेवा तहसील - रघुराजनगर
 सिमसत - सोरबल - जिला - सतना
 वाकत सग्न 9-886-62
 62 चौकाला प्रती 1/2 1/4
 3/4



सत्य-प्रतिलिपि



[Signature]
 तहसीलदार
 तहसील रघुराजनगर
 जिला सतना (म.प्र.)

[Handwritten signature]
 15/1/19



- 1- आवेदन-पत्र को रसीद बनाने का दिनांक..... 11/4
- 2- आवेदन-पत्र की प्राप्ति का दिनांक..... 14-1-19
- 3- आवेदक को उपस्थित हेतु दी गई दिनांक..... 21-1-19
- 4- आवेदक को उपस्थित होने की दिनांक..... 21-1-19
- 5- आवेदन-पत्र (अतिरिक्त और सही विवरणों सहित या सहित आभिलेख के भेजने का दिनांक.....
- 6- आवेदन-पत्र को लेखागार से प्राप्त होने का दिनांक (अभिलेख के साथ या अतिरिक्त के दिना अभिलेख के अतिरिक्त और सही विवरण के दिनांक.....
- 7- आवेदक को उपस्थित व सही विवरण देने की सूचना दी गई का दिनांक.....
- 8- आवेदक को अतिरिक्त धन जमा किये जाने की सूचना देने का दिनांक.....
- 9- प्रतिलिपि तैयारी का दिनांक..... 15-1-19
- 10- प्रतिलिपि परिदत्त या विवरण करने या भेजने का दिनांक..... 15-1-19
- 11- वसूल की गई न्याय शुल्क..... 1000/-

प्रधान प्रतिलिपिकार व
 अधिकृत कर्मचारी
 तहसील रघुराजनगर

(1)

(2)

(3)

8/1/19

प्रकरण प्रस्तुत। संक्षेप इस प्रकार है कि आवेदक गौरीचरण दुबे पिता स्व. भगवानदास दुबे सा. सतना द्वारा म0प्र0 भू-राजस्व संहिता 1959 की धारा 178(क) एवं धारा 109/110 अन्तर्गत मौजा महदेवा की आराजी नं. 85/क/4 रकवा 0.502हे0 अनावेदक कमांक 08 के नाम दर्ज होने व भूमिस्वामी पिता की मृत्यु हो जाने से अनावेदक कमांक 01 ता 06 की सहमति के आधार पर आवेदक के नाम वारसाना सह बटवारा नामांतरण किये जाने का आवेदन पत्र पेश किया गया।

प्रकरण पंजीबद्ध कर इशतहार का प्रकाशन कराया गया। अनावेदक कमांक 01 ता 06 को तलब किया गया। हल्का पटवारी से जांच प्रतिवेदन/फर्द बटवारा पुल्ली, आहूत किया गया। अनावेदक गण कमांक 01 ता 0 6 उपस्थित होकर सहमति का जवावदावा पेश किया गया। अनावेदक गणों द्वारा अपने अपने कथन लेख कराये गये। आवेदक द्वारा आवेदन पत्र के समर्थन में खसरा बी-1 नकल, मृत्यु प्रमाण पत्र, सजरा खानदान पेश किया गया। हल्का पटवारी से जांच प्रतिवेदन प्राप्त।

प्रकरण का अवलोकन प्रस्तुत दस्तावेज एवं पटवारी प्रतिवेदन के आधार पर किया गया। मुताविक पटवारी प्रतिवेदन एवं खसरा नकल अनुसार मौजा महदेवा की आराजी नं. 85/क/4 रकवा 0.502हे0 भगवानदास दुबे तनय परसराम दुबे के नाम दर्ज अभिलेख है। मृत्यु प्रमाण पत्र अनुसार खातेदार की मृत्यु दिनांक 23/11/1996 को हो चुकी है। जिनके वारिस सजरा खानदान अनुसार अनावेदकगण 1 ता 6 मौजूद हैं अन्य कोई वारिस मौजूद नहीं है। अनावेदक कमांक 01 ता 0 6 उपस्थित होकर अपना सहमति का जवावदावा प्रस्तुत कर अपने अपने कथन लेख कराये गये। इनके द्वारा अपने जवावदावा व कथन में आवेदक के नाम वारसाना सह बटवारा नामांतरण किये जाने का निवेदन किया गया है। इशतहार प्रकाशन पर किसी प्रकार की आपत्ति पेश नहीं। उपरोक्त तथ्यों के आधार पर आवेदक का आवेदन स्वीकार योग्य उचित प्रतीत होता है।

अतः म0प्र0 भू-राजस्व संहिता 1959 की धारा 178(क)/109/110 अन्तर्गत महदेवा की आराजी नं. 85/क/4 रकवा 0.502हे0 के खातेदार की मृत्यु हो जाने एवं वाधिक वारिसानों की सहमति से आवेदक गौरीचरण दुबे पिता स्व. भगवानदास दुबे सा. सतना के नाम वारसाना सह बटवारा नामांतरण स्वीकार किया जाता है। आवेदक नियमानुसार भारतीय मुद्रांक अधिनियम बटवारा शुल्क के रूप में नॉनज्यूडियल स्टांप जमा करें। हल्का पटवारी मुताविक आदेश रिकार्ड दुरुस्त करें। सूचित हो। बाद प्रकरण संचित अभिलेखागार हो।

तहसीलदार,
तहसील रघुराजपुर,
जिला सतना म0प्र0

न्यायालय अनुविभागीय अधिकारी(रा0)रघुराजनगर जिला सतना (म0प्र)

प्रकरण कमांक...०.३।६../अ-2/2018-19

प्रति,

श्री गौरीचरण दुबे
पिता स्व.श्री भगवानदास दुबे
निवासी-स्थान, भरहुतनगर, सतना
तहसील रघुराजनगर जिला सतना म0प्र0

- 1- मौजा महदेवा तहसील रघुराजनगर जिला सतना म0प्र0 की आ0ख0नं0 85/क/4 रकवा 0.502 हे0 का अंश रकवा 4021.375 वर्गमीटर भूमि को आवासीय प्रयोजन हेतु, भाग-एक में दी गई भूमि व्यपवर्तन की उक्त सूचना एतद् द्वारा प्राप्त की है।
- 2- यह पावती उक्त प्रारूप-एक में मद 11 में दर्शाई गई जमा राशि की रसीद के साथ भूमि के व्यपवर्तन का प्रमाण होगी।
 - (क) परन्तु भूमि स्वामी केवल ऐसे प्रयोजन के लिये ही भूमि व्यपवर्तित करेगा। जैसा कि तत्समय प्रवृत्त भूमि के उपयोग को विनियमित करने वाली विधि के अधीन अनुज्ञेय है। नगर एवं ग्राम निवेश के मास्टर प्लान में भूमि का उपयोग कृषि या अन्य प्रयोजन के लिए निर्धारित होने पर व्यपवर्तन मान्य नहीं होगा।
 - (ख) संहिता की धारा 59 के अधीन भूमिस्वामी या उपखण्ड अधिकारी की कोई कार्यवाही लागू विधि के उपबंधों के प्रतिकूल भूमि के उपयोग के परिवर्तन हेतु अनुज्ञा देने वाली नहीं समझी जायेगी।
- 3- पूर्व से इस भूमि के भू-अर्जन की प्रक्रिया प्रारंभ होने पर व्यपवर्तन मान्य नहीं होगा।
- 4- स्मार्ट सिटी ऐरिया से भूमि प्रभावित होने पर व्यपवर्तन मान्य नहीं होगा।
- 5- पावती में कोई भी बात तय होते ही भूमि स्वामी म0प्र0 भू - राजस्व संहिता 1959 (कमांक 20 सन् 1959) तथा उसके अंतर्गत बनाये म0प्र0 भू-राजस्व संहिता (भू-राजस्व का निर्धारण तथा पुनर्निर्धारण) नियम, 2018 के समस्त प्रावधानों के पालन के लिये दायित्वाधीन होगा।

स्थान-सतना

दिनांक-...06/02/2019



अनुविभागीय अधिकारी(रा0)
अनुविभागीय अधिकारी
रघुराजनगर
जिला सतना (म0प्र0)

पृष्ठ क्र : १

भूमि का ब्योरा हेक्टेयर में एवं करो का ब्योरा रुपये पैसों में

फार्म पी-II
खसरा

तिथि : ०१/०८/२०१९ १५:०६

NIC-VER4-magar



66391524443

क्रमांक	क्षेत्रफल (और यदि भूमि खाते में सम्मिलित न हो तो उसका वर्णन)	कब्जदार का नाम, उसके पिता का या पति का नाम तथा निवास स्थान, अधिकार जिसके अन्तर्गत भूमि धारण की गई हो और देय राजस्व का लगान	किसी भूमिस्वामी या पट्टेदार का या किसी मौरूमि कारतकार के उप पट्टेदार का नाम, पिता का नाम, लगान या पट्टे की रकम और उस पट्टे पर दिये गये भाग का क्षेत्रफल	खाते की भूमि						खाते के बाहर के क्षेत्रों में बोंई गई फसल का नाम तथा क्षेत्रफल	कैफियत
				क्षेत्रफल जिसमें वर्ष के दौरान में फसल उगाई गई			पड़ती का क्षेत्रफल				
				फसल का नाम	क्षेत्रफल	दुफसली क्षेत्रफल	चालू वर्ष की पड़ती	२ से ५ वर्ष तक की पड़ती	अन्य पड़ती अर्थात् ५ वर्ष से अधिक		
१	२	३	४	५	६	७	८	९	१०	११	१२
८५/क/४ गढ़ा-१	०.५०२	गौरीचरण दुबे पिता स्व० भगवानदास दुबे जाति ब्रा० पता भरहुत नगर सतना भूमि स्वामी भू-राजस्व ०.५०							बंजर ०.५०२		न्याया०ना०तह०महो० वृत्त रैगांव के श०प्र०क्र० ३३/अ२७/२०१८-१९ आ०दि० ०८/०१/१९ से मेटवारा नामा०स्वी०

vww

प्रतिलिपि देने वाले के हस्ताक्षर :

नाम, पद एवं दिनांक :

कार्यालय पदाभिहित अधिकारी
लोक सेवा केन्द्र (सिदिल लाइन सतना)
जिला सतना (म०प्र०)
रजि० नं०-RS/429/...../...../2018

दिनांक... 01/08/19

प्रतिलिपि जिला फटोबंदर द्वारा प्रतियुक्त अधिकारी को भेजा जाये

पृष्ठ क्र : १

भूमि का ब्योरा हेक्टेयर में एवं करो का ब्योरा रुपये पैसों में

फार्म पी-II
खसरा

तिथि : १७/१२/२०१८ १५:४०

NIC-VER4-rnagar



173468952696

ग्राम महदेवा		हल्का महदेवा		रा. नि. नं सोहावल		तहसील रघुराजनगर.		जिला सतना		वर्ष २०१८-२०१९.	
क्रमांक	क्षेत्रफल (और यदि भूमि खाते में सम्मिलित न हो तो उसका वर्णन)	कब्जदार का नाम, उसके पिता का या पति का नाम तथा निवास स्थान, अधिकार जिसके अन्तर्गत भूमि धारण की गई हो और देय राजस्व का लगान	किसी भूमिस्वामी या पट्टेदार का या किसी मौरूमो काशतकार के उप पट्टेदार का नाम, पिता का नाम, लगान या पट्टे की रकम और उस पट्टे पर दिये गये भाग का क्षेत्रफल	खाते की भूमि						खाते के बाहर के क्षेत्रों में बोई गई फसल का नाम तथा क्षेत्रफल	कैफियत
				क्षेत्रफल जिसमें वर्ष के दौरान में फसल उगाई गई	पड़ती का क्षेत्रफल	फसल का नाम	क्षेत्रफल	दुफसली क्षेत्रफल	चालू वर्ष की पड़ती		
१	२	३	४	५	६	७	८	९	१०	११	१२
८५/क/३ गढ़ा-१	०.५०२	गौरीचरण दुबे पिता भगवानदास दुबे जाति ब्राह्मण पता सा. भरहुत नगर सतना भूमि स्वामी भू-राजस्व ०.५९							बंजर ०.५०२		

प्रतिलिपि देने वाले के हस्ताक्षर :
सहायक पंचायत अधिकारी
 लोक सेवा केन्द्र (विभिन्न तहसीलें सतना)
 जिला सतना (मि०२०)
 रजि० नं० - RS/429/...../6999214
 तिथि: 17/12/18
 प्रतिलिपि अधिकारी
 जे० - जिला कार्यालय सतना

पृष्ठ क्र. १

भूमि का ब्योरा हेक्टेयर में एवं करो का ब्योरा रुपये पैसों में

तिथि : २७/१२/२०१८ १५:४१

NIC-VER4-māgar

फार्म बी-1
किश्तबन्दी खसौनी (आसामीवार)



ग्राम महदेवा		हल्का महदेवा				रा.नि.मं. सोहावल				तहसील रघुराजनगर.				जिला सतना				वर्ष २०१८-२०१९.			
खाते का अनु क्रमांक	भूमिस्वामी या शासकीय पट्टेदार का नाम	खाते के ब्योरे		चालू और बकाया भाग				वसूलिया				खजाने में जमा करने के ब्योरे		वर्ष को समाप्ति पर बाकी		वर्ष को समाप्ति के परवत को वसूलिया		जारी की गई कनात आदेशिका के ब्योरे			
		खाते में शामिल प्रत्येक भू-मापन क्रमांक का क्रमांक	प्रत्येक भू-मापन क्रमांक का क्षेत्रफल और खाते का कुल क्षेत्रफल	किस्तों के ब्योरे	भू-राजस्व	उपकर	योग	भुगतान करने वाले व्यक्ति का नाम	भुगतान की तारीख	भू-राजस्व	उपकर अबकाब	योग	रकम जमा करने वाले का नाम	जमा करने की तारीख	चालान क्रमांक	भू-राजस्व	उपकर		योग	भू-राजस्व	उपकर
३६६	गौरीचरण दुबे पिता भगवानदास दुबे जाति ब्राह्मण पता सा. भरहुत नगर सतना भूमि स्वामी	८५/क/३	०.५०२ ०.५१९	I II																	
		१	०.५०२ ०.५१९																		

प्रतिबन्धित कर्जा शुल्क
10/- रुपये प्राप्त

सहायक पंचायत अधिकारी
सौरभ चौधरी (सिबिल कानून सतना)
जिला सतना (कानून)
दिनांक 17/12/18
संज्ञा- RS/429/...../629/2018

प्रमाणित करने वाले के हस्ताक्षर
सतना जिला सतना (कानून) के अध्यक्ष

पृष्ठ क्र. १

भूमि का ब्योरा हेक्टेयर में एवं करो का ब्योरा रुपये पैसों में

फार्म बी-1
किशतबन्दी खतौनी (आसामीवार)

तिथि २४/१२/२०१८ १४:३३

NIC-VER4-magar



ग्राम महदेवा

हल्का महदेवा

रा.नि.मं. सोहावल

तहसील रघुराजनागर.

जिला सतना

वर्ष २०१८-२०१९.

खाते का अनु क्रमांक	भूमिस्वामी या शासकीय पट्टेदार का नाम	खाते के ब्योरे		चालू और बकाया मांग			वसूलियां					खजाने में जमा करने के ब्योरे			वर्ष की समाप्ति पर बाकी			वर्ष की समाप्ति के पश्चात की वसूलियां			जारी की गई बलात आदेशिका के ब्योरे	
		खाते में शामिल प्रत्येक भू-मापन क्रमांक का क्रमांक	प्रत्येक भू-मापन क्रमांक का क्षेत्रफल और खाते का कुल क्षेत्रफल	किस्तों के ब्योरे	भू राजस्व	उपकर	योग	भुगतान करने वाले व्यक्ति का नाम	भुगतान की तारीख	भू राजस्व	उपकर अवकाश	योग	रकम जमा करने वाले का नाम	जमा करने की तारीख	चालान क्रमांक	भू राजस्व	उपकर	योग	भू राजस्व	उपकर		योग
३४५	भगवानदास दुबे तनय परसरामदुबे सा. २५/३ चारियाधार सागर हाल मुकाम ब्रान्चमेनेजर भारतीय जीवन बीमा पता निगम शाखा कार्यालय सतना भूमि स्वामी	८५/क/४	०.५०२ ०.५०	I II																		
		१	०.५०२ ०.५०																			

प्रतिलिपि करण शुल्क 10/- रुपये प्राप्त

कार्यालय पदाभिहित अधिकारी
लोक सेवा केंद्र (सिविल लाइन सतना)
जिला सतना (म.प्र.)
दिनांक ०८-१२-२०१८
RS/429

प्रतिलिपि देने वाले के हस्ताक्षर
नाम, पद एवं दिनांक :

पृष्ठ क्र. १

भूमि का ब्योरा हेक्टेयर में एवं करों का ब्योरा रुपये पैसे में

फार्म बी-1
किश्तबन्दी खतौनी (आसामीवार)

तिथि : ०१/०८/२०१९ १५:०७

NIC-VER4-magar



ग्राम महदेवा हल्का महदेवा रा.नि.मं. सोहावल तहसील रघुराजनगर जिला सतना वर्ष २०१८-२०१९.

खाते का अनु क्रमांक	भूमिस्वामी या शासकीय पट्टेदार का नाम	खाते के ब्योरे		चालू और बकाय मॉग				वसूलियां				खजाने में जमा करने के ब्योरे			वर्ष की समाप्ति पर बाकी			वर्ष की समाप्ति के परचात की वसूलियां			जारी की गई बकाय अर्थात् बकाय के ब्योरे	
		खाते में शामिल प्रत्येक भू-मापन क्रमांक का क्षेत्रफल और खाते का कुल क्षेत्रफल	प्रत्येक भू-मापन क्रमांक का क्षेत्रफल और खाते का कुल क्षेत्रफल	किस्तों के ब्योरे	भू-राजस्व	उपकर	योग	भूदान करने वाले व्यक्ति का नाम	भूदान की तारीख	भू-राजस्व	उपकर	योग	रकम जमा करने वाले का नाम	जमा करने की तारीख	चालान क्रमांक	भू-राजस्व	उपकर	योग	भू-राजस्व	उपकर		योग
३६६	गौरीचरण दुबे पिता स्व० भगवानदास दुबे जाति ब्रा० पता भरहुत नगर सतना भूमि स्वामी	८५/क/४	०.५०२ ०.५०	I II																		
		१	०.५०२ ०.५०																			

WR

कार्यालय पदाभिहित अधिकारी
लोक सेवा केन्द्र (विशेष) सतना
जिला सतना नाम, पद एवं स्थिति
दिनांक ०८/११/१९
मोड - डिजिटल कलेक्टर द्वारा प्रसिद्ध अधिकार पत्र

पृष्ठ क्र. १

भूमि का ब्योरा हेक्टेयर में एवं करो का ब्योरा रुपये पैसों में

फार्म पी-II
खसरा

तिथि: २४/१२/२०१८ १४:१२

NIC-VER4-nagar



146333070691

ग्राम महदेवा

हल्का महदेवा

रा. नि. नं सोहावल

तहसील रघुराजनगर.

जिला सतना

वर्ष २०१८-२०१९.

क्रमांक	क्षेत्रफल (और यदि भूमि खात में सम्मिलित न हो तो उसका वर्णन)	कब्जेदार का नाम, उसके पिता का या पति का नाम तथा निवास स्थान, अधिकार जिसके अन्तर्गत भूमि धारण की गई हो और देय राजस्व का लगान	किसी भूमिस्वामी या पट्टेदार का या किसी मौरूमो काशतकार के उप पट्टेदार का नाम, पिता का नाम, लगान या पट्टे की रकम और उस पट्टे पर दिये गये भाग का क्षेत्रफल	खात की भूमि						खात के बाहर के क्षेत्रों में कोई गई फसल का नाम तथा क्षेत्रफल	कैफियत
				क्षेत्रफल जिसमें वर्ष के दौरान में फसल उगाई गई			पड़ती का क्षेत्रफल				
१	२	३	४	फसल का नाम	क्षेत्रफल	दुफसली क्षेत्रफल	चालू वर्ष की पड़ती	२ से ५ वर्ष तक की पड़ती	अन्य पड़ती अर्थात् ५ वर्ष से अधिक	११	१२
८५/क/४ गढ़ा-१	०.५०२	भगवानदास दुजे तनय परसरामदुबे सा. २५/३ चारियाधार सागर हाल मुक्कन्न ब्रान्चमेनेजर भारतीय जीवन बीमा पता निगम शाखा कार्यालय सतना भूमि स्वामी भू-राजस्व ०.५०							बंजर ०.५०२		

प्रतिलिपि करण शुल्क
10/- रुपये प्राप्त

प्रतिलिपि देने वाले के हस्ताक्षर:

नाम, पद एवं दिनांक:
कार्यालय पदाभिहित अधिकारी
लोक सेवा केंद्र (सिविल लाइन सतना)
जिला सतना (म०प०)
रजि० नं०-RS/429/...../6.9.12018

दिनांक... 24/12/18
कोष्ठ- जिला कलेक्टर द्वारा प्राधिकृत अधिकारी द्वारा

सजरा - खानदान

दिनांक :

श्री भगवानदास दुबे (फौत)

श्रीमती विमला दुबे (मौजूद)



श्री शिवचरण दुबे (मौजूद) गौरीचरण दुबे (मौजूद) शम्भूचरण दुबे (मौजूद) रीता गौतम (मौजूद) अर्चना पाण्डेय (मौजूद) सुषमा पाठक (फौत) कल्पना दुबे (मौजूद)

यह सजरा खानदान हम पंचगणों के द्वारा सत्यापित किया जाता है जो सही एवं सत्य है।

हस्ताक्षर पंचगण-

क्र. 1. मधुसूदन
2. सुशील शर्मा
3. डा. जय उताचार्य
4. सुधा रवर
5. कल्याण पाण्डेय

हस्ताक्षर

श्रीमती विमला दुबे
पार्षद वार्ड नं. 6
हस्ताक्षर/सदस्य नगर निगम, सतना (म.प्र.)
वार्ड पार्षद
नगर पालिक निगम सतना



Form 6

प्रारूप संख्या -६ (नियम -८) देखिये

GOVERNMENT OF MADHYA PRADESH, INDIA

मध्यप्रदेश शासन, भारत

DEPARTMENT OF PLANNING, ECONOMICS & STATISTICS

योजना, आर्थिक एवं सांख्यिकी विभाग

DEATH CERTIFICATE

मृत्यु प्रमाण-पत्र

(ISSUED UNDER SECTION 12/17 OF THE REGISTRATION OF BIRTH & DEATH ACT.1969 AND RULE 8/13 OF THE MADHYA PRADESH REGISTRATION OF BIRTH & DEATH RULES 1999.)

(जन्म मृत्यु रजिस्ट्रेशन अधिनियम, 1969 की धारा 12/17 तथा मध्य प्रदेश जन्म मृत्यु रजिस्ट्रेशन नियम, 1999 के नियम 8/13 के अंतर्गत जारी किया गया)

THIS IS TO CERTIFY THAT THE FOLLOWING INFORMATION HAS BEEN TAKEN FROM THE ORIGINAL RECORD OF DEATH WHICH IS REGISTERED IN MUNICIPALITY SATNA NAGAR NIGAM OF STATE MADHYA PRADESH. INDIA.

यह प्रमाणित किया जाता है कि निम्नलिखित सूचना मृत्यु के मूल लेख से ली गयी जो कि (स्थानीय क्षेत्र) सतना नगर निगम, राज्य मध्यप्रदेश (भारत) के रजिस्टर में उल्लेखित है।

Reg No / पंजीकरण संख्या : 0397 /SATN/0000655/4000014057/2018

Date of Reg / पंजीकरण तारीख : June 27, 2018

Name of Deceased / मृतक का नाम :

Sex / लिंग : Male

MR. / श्री B.D. DUBEY

Place of Death / मृत्यु स्थान : SATNA

Date of Death / मृत्यु की तिथि : Nov 23, 1996

Age of Deceased / मृतक की आयु : 65 Yrs / साल

Name of Father / पिता का नाम :

Mother's Name / माता का नाम :

MR. / श्री PARASRAM DUBEY

MRS./श्रीमती SARASWATI DEVI

SSSM ID Father / पिता का समय नंबर

SSSM ID of Mother / माता का समय नंबर :

UID No. of Father / पिता का यूआईडी नंबर :

UID No. of Mother / माता का यूआईडी नंबर :

Temporary Address of Deceased / मृतक का अस्थायी पता

Permanent Address of Deceased / मृतक का स्थाई पता

BHARHUT NAGAR

BHARHUT NAGAR

SATNA

SATNA

485001

485001

Hospital (Institute) Name / हॉस्पिटल (संस्थान) नाम :

Date of Certificate Issued / जारी करने की तिथि : Jun 27, 2018

DISTRICT HOSPITAL

Order No./ आदेश क्र : 1816

Date of Order / आदेश दिनांक :

December 19, 1996



RAJU

Digitally signed by RAJU
Date: 2018.06.27 13:12:20
+05'30'

"This is a Computer generated Certificate. This Certificate is a valid legal document for all official purposes"

"यह कंप्यूटर द्वारा जारी प्रमाण पत्र है, यह सभी शासकीय कार्य हेतु मान्य दस्तावेज है"

"Ensure Registration of every Birth and Death." "प्रत्येक जन्म एवं मृत्यु का पंजीकरण सुनिश्चित करें"

THE AUTHENTICITY OF THE CERTIFICATE CAN BE VERIFIED FROM THE WEBSITE www.mpenagarpalika.gov.in

कार्यालय, नगर पालिक निगम सतना (म.प्र.)

क्रमांक...260

सतना दिनांक, 15-11-2013

2013/14

प्रति,

श्री/श्रीमती...श्रीमती चरण देव

वार्ड क्र. ...30.....सतना (म.प्र.)

महोदय,

खसरा क्र. 85/3.....भूखण्ड/भूजान क्रमांक

बस्ती/मार्ग...मिर्हल्ला मोहल्ला/बाजार...महल्ला.....वार्ड क्र. 30.....में

भूमि/भवन के विकास का निर्माण हेतु परमिट की स्वीकृति के आपके आवेदन दिनांक 10.10.13 के संदर्भ में आपको सूचित किया जाता है कि सक्षम प्राधिकारी द्वारा निम्नलिखित शर्तों एवं निर्वहनों पर म.प्र. भूमि विकास निगम 1984 के नियम 27 के अधीन स्वीकृति प्रदान की जाती है।

1. यह अनुज्ञा इस ज्ञापन के जारी दिनांक से एक वर्ष की समयावधि के लिए प्रभावशाली रहेगी। अवधि समाप्त के पूर्व नवीनीकरण कराना होगा।
2. आवेदक स्वयं की भूमि के बाहर किसी भी प्रकार का प्रक्षेपण नहीं करेंगे।
3. आवेदित भूखण्ड में सीमांत खुला क्षेत्र नियमानुसार रखना होगा।

सामने तरफ 9 1/2

दोनो तरफ

एक तरफ 8"

पीछे 5 1/2"

कुल निर्मित क्षेत्रफल

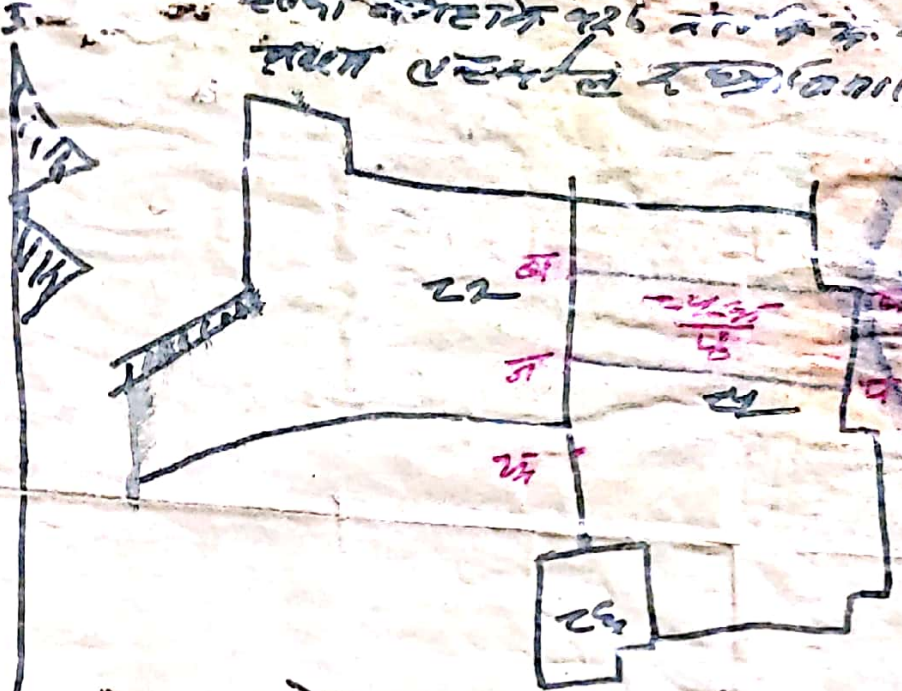
फर्सी क्षेत्रानुपात 1.86..... से अधिक न हो।

4. भूमि स्वामित्व संबंधी विवाद उत्पन्न होने की स्थिति में यह अनुज्ञा स्वयं निरस्त हो जावेगी। 5.म.प्र. भूमि विकास निगम 1984 के प्रावधानों का पूर्णता पालन करना होगा।
6. आवेदित स्थल अवैध कालानी का भूखण्ड होने के कारण यह अनुज्ञा स्वमेव निरस्त हो जावेगी।
7. आवेदित भू खण्ड प्रभावशील कालोनी हेतु म.प्र. नगर पालिक निगम संशोधित अधिनियम एवं नियम के प्रावधानों के अनुसार वैध होना आवश्यक है।
8. स्वयं के व्यय पर भवन बाउण्ड्री के सामने स्वतः भूमि पर पानी निकास हेतु नाली का निर्माण कराना आवश्यक होगा।
9. कम से कम दो छायाकार वृक्ष लगाना होगा।
10. बरसात के पानी की वाटर हारवेस्टिंग भवन के चारो ओर खुले स्थान में कराना आवश्यक होगा।
11. भवन निर्माण नगर निगम द्वारा अधिकृत, वास्तविक, कर, /इंजी. की रूपरेखा में करना होगा। तथा निर्माण कार्य पूर्ण होने पर वास्तु विवकार्य से प्रमाणित प्रमाण पत्र इस कार्यालय में प्रस्तुत करना होगा।
12. म.प्र. भूमि विकास अधिनियम 1984 के नियम 31/(2) व एवं (ड)(च)(छ) के अनुसार कार्य प्रारंभ करने के लिए सूचना परिशिष्ट(5) एवं उसी स्तर पर भवन के निरीक्षण के अधिनियम परिशिष्ट(घ) एवं कार्य पूर्णतः प्रमाण पत्र के लिए प्रशिक्षित एवं दखलकारी अनुरूप कार्यालय में उपस्थित कराना आवश्यक होगा।

कार्यपालन संज्ञी
नगर पालिक निगम
सतना (म.प्र.)

वर्षा २२६ को भी धारा २२६ के अन्तर्गत धारा २२६ के अन्तर्गत
 धारा २२६ के अन्तर्गत धारा २२६ के अन्तर्गत
 धारा २२६ के अन्तर्गत धारा २२६ के अन्तर्गत

ध. ३
 ध. ३
 ध. ३



२-२६ ९६" - ९७"

ध. ३
 ध. ३
 ध. ३

ध. ३
 ध. ३
 ध. ३

५९५१९
 ९८१३
 २६१३२०

३९१३१९
 ३९१३१९
 ००००

१२३४

VII खसरा पांचशाला का नया फार्म

सन् १९६५

ग्राम महदेवा

तहसील खुरा

क्रमांक

१	क्षेत्रफल (यदि भूमि खातों में सम्मिलित न हो तो उसका विवरण)	खातेदार का नाम पिता अथवा पति का नाम तथा निवास स्थान अधिकतर लिखक अन्तर्गत भूमि धारण की गई हो और देय राजस्व व लगान	किसी भूमि स्वामी के पट्टेदार का या किसी मौखिकी कृपक के उपपट्टेदार का नाम पिता का नाम लगान या पट्टे की रकम या उपपट्टे पर दिए गए भाग का क्षेत्रफल	खाते की भूमि	
				क्षेत्र जिसमें वर्षा और कृषि के लिये पड़ती का क्षेत्रफल	
२				फसल का नाम	
३				क्षेत्रफल	
४				दुफसलौ	
५				चालू वर्ष की पड़ती	
६				दो साल से पांच साल तक की पड़ती	
७				अन्य पड़ती अर्थात् ५ वर्ष से अधिक	
८				खाते से बाहर क्षेत्रों में कोई नई फसल का नाम तथा क्षेत्रफल	

कैफियत

२५३
४
१.२४
०.५०२

भगवानदास
दुबे तन्त्र पर
सराम दुबे सा
२५ करिमाबाद
३
सागर दाल
मुकाम बां
मनेजर भारतीय
जीवनवीमा निगम
शाला कामलम
सतल २२मि०
२२२० ०१५०५

१ किला
१.२४
०१५०२

पत्तु गति निधि १६/५

दिनेश प्रसाद

१६/५
५०६
११/२५

१६/५

फार्म डू

ग्राम महेदेवा पोस्ट बगछा नं. १२६ रा. जि. मं. तं. १

(नियम २४ देखिये)

नागरिक दफा नगरेतर क्षेत्रों के लिये नामान्तरण पत्र

तहसील रायपुरा जिला महेदेवा (नं. ७७)

क्रमांक	जानकारी या सूचना प्राप्त की तारीख	परिवर्तन द्वारा प्रभावित भूमापक या भूखण्डक तथा उनका क्षेत्रफल और निर्धारित कर	नामान्तरण के पूरे ध्यौरे	उन व्यक्तियों के ना जो नामान्तरण में हित रखते हों	तहसीलदार को सूचना भेजने की तारीख	प्रकरण अधिकारी को संक्षिप्त आदेश यदि प्रविष्ट विवाद प्रस्त हो तो मामला क्रमांक तथा आदेश की तारीख का उल्लेख भी किया जाय	कंपिषत
१२	१६/८ ६/५ महेदेवा	कतब नं. २५७ रकबा - ४.४३ डि. का जुज रकबा - १.२४ डि.	रजि. नं. २७६६ दि. १०/६	श्री भगवान दास दुबे तमप श्री परशुराम दुबे साहब २२/३ बरिया च्याटसागा हाल भूमापक क्षेत्र में तमप माफी में जीवित श्री माताजी शादी का फौजदारी सुनना तदो रखुड डि. मं. तं. १/२६० वना १ (१) श्री माधोराज कुमारी उर्फ माताया (शुक्ला) तमप श्री मोती लाल शुक्ला (२) श्री रामाया शुक्ला तमप श्री मोती लाल शुक्ला दोनों निवासी ग्राम महेदेवा तदो रखुड जिला महेदेवा तदो - १ डि. मं. तं. १	XXXXXX	विशेष माधोराज उर्फ माताया जो दो रजि. नं. २७६६ दि. १०/६ को स्वामिनी नारायणदास शुक्ला को ग्राम महेदेवा की कतब नं. २५७ का ४ डि. रकबा १.२४ को श्री माधोराज दास दुबे को देना नामान्तरण करने में सहमत हैं इस तहसील में कृष्णा नदी की महाद सुभाष है कतब नं. १ के क्षेत्र में श्री के माताया (शुक्ला) (श्री माताया) निवासी है दस्तावे १७/७० पहेला २७/७० ति. मं. तं. १ ६.५.६२	

नामान्तरण पत्र ले सकत तही है तल्प प्रतिनिधि दि. १५/७/६२



क्रमांक - - - - -



नाममौजा	तहसील	जिला	प्रलेखक	फ़ारमूल्या	मुद्रांक शुल्क
सुब्रा	खुराजनगर	सतना	विक्रयपत्र		स्टाम्पडि० २१०-००रुपये
महदेवा			२६७६-००रुपये		पंचा० वल्लभडि० १५-००रुपये
					स्वीकृति डि० ४-५०रुपये
					वचि० डि० ०-५०रुपये
					स्की-वति० शु० ०-२०रुपये
					<u>योग २३०-२०रुपये</u>

पटवारी हकीम न० १२७ वगहा
 राजस्व निरीक्षक मण्डल सतना प्रथम
 ग्रामपंचायत व विकासखण्ड सोहावल
 तहसील खुराजनगर जिला सतना म० प्र०


घोषणा- मैं विक्रेता घोषित करता हूँ कि मेरी बाराजी कीवाजाह कीमत २६७६-००रुपये है तथा मेरा सोदा २६७६-००रुपये में तय हुआ है। इस जमीन के वेचने के बाद मेरे पास २-५० रुकड से अधिक भूमि मौजा महदेवा भूखिकार एवं कृपापुस्तिका क्रमांक २-३८२६४८ में शेषा वचती है। मेरीजागदाद ५० हजाररुपये से कम की है तथा किसी क्रेक व सोसास्यटी में रेलन नहीं है।

१२९१
 २४९
 ७५१७
 १९९१

भूखिकार एवं कृपापुस्तिका क्रमांक २-३८२६४८

विक्रेता- श्री माधौराम उर्फ परमाधार शुक्ला उम्र ५८ साल, बात्मज श्री मोतीलाल शुक्ला, पेशा खेती व नौकरी, निवासी ग्राम महदेवा, थाना सिटी कीतवाली सतना उप थाना सोहावल, तहसील खुराजनगर, जिला सतना मध्यप्रदेश।

स्वीकृतिदाता- श्री रामाधार शुक्ला उम्र ६२ साल, बात्मज श्री मोतीलाल शुक्ला, पेशा खेती, निवासी ग्राम महदेवा, थाना सिटी कीतवाली सतना उप थाना सोहावल, तहसील खुराजनगर जिला सतना म० प्र०।



श्री. मा. माधौराम
 १९९२



:३:

मूल की रकम - मुव० २९७६-०० रुपये दो हजार नौ सौ त्रिहत्तर रुपये विक्रेता ने
 क्रेता से मन्दा श्रीमान स्व रजिस्ट्रार सा० सतना कत तस्दीक
 रजिस्ट्री वसूल चुकती दाम दाम के पा लिया है अब कुछ भी
 रकम पाना बाकी नहीं है और न बागे होगा ।

जो कि उपरोक्त वर्णित बाराजी का विक्रेता भूमि
 स्वामी व मालिक है तथा उनका कब्जा दखल व हक मालकाना है बाराजी कहीं
 गल्ल, बेची, दान, वसीयत नहीं है तथा किसी भी शास्त्रीय या बशास्त्रीय कर्ज
 की बदायगी में दर्ज नहीं है तथा उक्त बाराजी किसी जमानत, सालेन्शी,
 रगीमेन्ट, वान्ड आदि में भी दर्ज नहीं है हर प्रकार से पाक व साफ है ।

उपरोक्त बाराजी के सहसातेदार स्वीकृतिदाता है । उक्त बाराजी
 पर स्वीकृतिदाता का कोई हक या हिस्सा नहीं है उक्त बाराजी नितरवे विक्रेता
 के हिस्से कब्जा दखल मालकाना स्वत्व की है । उक्त बाराजी के विक्रय क्रिये जाने
 में स्वीकृतिदाता को कोई बापबि नहीं है स्वीकृतिदाता उक्त बाराजी की विक्रयपत्र
 से सहमत है और वह बिना कोई कमीत या मावजा लिये हुये अपनी रजामन्दी व
 स्वीकृति इस विक्रय पत्र में अपनी स्वेच्छा से प्रदान करता है ।

चूंकि विक्रेता को अपने कास्त की दीगर बाराजियात के सुधार
 हेतु तथा धरोलू कार्य हेतु रुपये की विशेष आवश्यकता बा पडी है अस्तु अपनी
 उपरोक्त वर्णित बाराजी को आज दिन बहक क्रेता के मुव० २९७६-०० दो हजार
 नौ सौ त्रिहत्तर रुपये में विक्री कर दिया व मूल्य की रकम ऊपर लिखे अनुसार
 वसूल चुकती प्राप्त कर आज की तिथि व तारीख से बाराजी क्यसुदा पर क्रेता
 को अपने समान कब्जा दखल व हक मालकाना स्वत्व दे दिया व अपना कब्जा व
 स्वत्व बाराजी क्य सुदा से कतई हटा लिया क्रेता बाराजी क्य सुदा पर काविज
 दखील होकर कमल भोग व अपने हरमनसवी कार्य करे तथा पुस्त दरपुस्त उपभोग

12. 20 मारच 1976
 9. 12



: 2 :

क्रेता- श्री भगवानदास दुवे उम्र ४५ साल, आत्मज श्री परसराम दुवे, पेशा नौकरी
स्थायी निवास स्थान २५/३ बरियमघाट सागर, तहसील व जिला सागर,
वर्तमान निवासस्थान, ब्रान्च मैनेजर भारतीय जीवन बीमा निगम शाखा
कार्यालय सतना, तहसील रघुराजनगर जिला सतना मध्यप्रदेश

विवरण- बाराजी खसरा नम्बर ८५ अ खवा ४-४३ डि० का जुज खवा १-२४ डि०
लगान ०-८५ पैसे : नामी खेत मठिया : वाका मौजा महदेवा, तहसील
रघुराजनगर जिला सतना मध्यप्रदेश, हस्त चौह्दी जेल मालियती २६७६-७०
दो हजार नौ सौ छिहत्तर रुपये में बाज-दिन बहक क्रेता विक्री किया
जाता है ।

चौह्दी :- बाराजी खसरा नम्बर ८५ अ खवा ४-४३ डि० की :-

उत्तर- बाराजी नम्बर ८५ का जुज ०-७१ डि० स्वीकृतिदाता का हिस्सा,
ज वकमे बाराजी न० ७८ स स्वीकृतिदाता के हिस्से की बाराजी ।

दक्षिण- बाराजी न० ८५ ब रामखेलावन गौतम महदेवा की बाराजी,
व वाद में बा० न० ८६ विक्रेता व स्वीकृतिदाता के भूमिस्वामित्वकी,
व बाराजी न० ८५ स राम मिलन गर्ग महदेवा की बाराजी ।

पूरव- बा० न० ७४ विक्रेता व स्वीकृतिदाता की, तथा बा० न० ७३,
व बा० न० १७४ अ, १७४ ब विक्रेता व स्वीकृतिदाता की बाराजी,
जिस पर से महदेवा पतेगी रोड कायम है ।

पश्चिम- बा० न० ८२ विक्रेता व स्वीकृतिदाता की, जिसे कि बाज ही
श्रीमती सुसीला श्रीवास्तव व नरसिंह प्रसाद ने खरीद किया है ।
तथा बा० न० ८५ व, व बा० न० ८७ व रामखेलावन गौतम महदेवा
की बाराजी ।



तथा बांरा व्यवसुदा कानामान्तरण अपने नाम पर कराले अपनी कक्षानुसार करे, इसमें क्रेता व स्वीकृतिदाता तथा उनके वारसान को कोई बापधि न होगी अगर कभी करे तो नजदीक बदालत व सदा दस्तावेज हाजा के अस्त्य व नाजायज माना जावे व उसका कोई मान्य न किया जावे । यदि क्रेता की मालकाना ब्रुटि के कारण बांराजी व्यवसुदा का जुज या कुलहिस्सा क्रेता के कब्जादखल व एक मालकाना स्वत्व से अलग हो जावे तो क्य की रकम मय ऊरुसानी माक्जा व मौजूदा रजि० करे जो कि क्रेता ने वहन किया है के सल्लि देनदार व जिम्मेवार क्रेता और उनके वारसान होंगे ।

लिहाजा यह कियपत्र अपनी शुद्ध बुद्धि की अवस्था मे विना किसी डर व प्रलौभन के अपनी स्वेच्छा से ऊपर स्टाम्प २३०-२० पैसे पर टाहप कराकर पठ, सुन, समझ कर व सही स्वीकार कर हस्ताखना दिया व रजि० करा दिया कि प्रमाण रहे कत पर काम आवे बाज दिनांक १०-२-२६७६ दिन बुधवार लि० सरजूप्रसादशर्मा दस्तावेज लेखक सतना म०प्र०।



हस्ता० क्रेता -  दि. अ. मा. अ. ति. १. 1972

हस्ता० स्वीकृतदाता - रामाप्रसाद

हस्ता० साही गण

१: रामरज्जामन

(लापवेलाकर नलद इदरियाद गोरक को २६६५० नरक (सगलाम))

क-ध-ध-ध-ध-ध-ध

(लापमेलाकर नलद इदरियाद गोरक को २६६५० नरक (सगलाम))

- १) इस्तेमाल लेखक का नाम जो क्यथा व क्यथा
- २) लाइसेंस क्रमांक २७१
- ३) दस्ता० लेखक का स्थान सतना, जिन्ना सतना
- ४) मिथोजक का नाम माधोराव
- ५) पजी क्रमांक दिनांक १०-२-७६
- ६) फीस दो ती गई

हस्ता० लेखक



गण्डल प्रतिक्रिया दिनांक १९२६ के अन्तर्गत की गई।
श्री गण्डल लक्ष्मणदेव के नाम पर

क्र.सं. ८८५/२२

प्रायतः प्राप्त कर के अन्तर्गत हुए अन्तः-प्रमाण-पत्र
- प्रमाण - सं. ५० - प्रमाण

2/11/31
अन्तः-प्रमाण
प्रायतः प्राप्त

प्रतिक्रिया प्रमाण-पत्र क्रमांक १२६

श्री गण्डल लक्ष्मणदेव के
अन्तः-प्रमाण

प्रमाण-पत्र

विषय: - अन्तः-प्रमाण सं. ८५५
रकम १.२५ रु. अन्तः-प्रमाण
प्राप्त कर के अन्तः-प्रमाण

मुलाक़द आदेश २५५५ के अन्तर्गत अन्तः-प्रमाण
प्रमाण-पत्र सं. ८५५-रकम १.२५ रु.
का अन्तः-प्रमाण अन्तः-प्रमाण प्रायतः प्राप्त हुए
तन्ना अन्तः-प्रमाण हुए अन्तः-प्रमाण अन्तः-प्रमाण
का अन्तः-प्रमाण अन्तः-प्रमाण अन्तः-प्रमाण
अन्तः-प्रमाण अन्तः-प्रमाण अन्तः-प्रमाण
अन्तः-प्रमाण अन्तः-प्रमाण अन्तः-प्रमाण
अन्तः-प्रमाण अन्तः-प्रमाण अन्तः-प्रमाण

- अन्तः-प्रमाण अन्तः-प्रमाण १.१० रु. अन्तः-प्रमाण
- अन्तः-प्रमाण अन्तः-प्रमाण ५.०० रु. अन्तः-प्रमाण
- अन्तः-प्रमाण अन्तः-प्रमाण २.०० रु. अन्तः-प्रमाण
- अन्तः-प्रमाण अन्तः-प्रमाण ५.३० रु. अन्तः-प्रमाण
- अन्तः-प्रमाण अन्तः-प्रमाण २.०० रु. अन्तः-प्रमाण

अन्तः-प्रमाण अन्तः-प्रमाण अन्तः-प्रमाण
अन्तः-प्रमाण अन्तः-प्रमाण अन्तः-प्रमाण
अन्तः-प्रमाण अन्तः-प्रमाण अन्तः-प्रमाण



आवेदन उपरोक्त योजना के अंतर्गत है
आरतु प्रतिक्रिया क्रम संख्या ११७, पंचायत
आदि के मास्ते आदेशोंक आरतुत विषय

~~चक्रवर्ती~~
~~के. प्र. नो. १०६१३~~
~~आदेश~~
~~२०१३~~

दस्तावेज
दिनांक ११/११/१३
११/११/१३
पं. ए. ए. का. ए. नं. १२६

संख्या ११७/१३
११/१३

११/१३
११/१३
११/१३
११/१३
११/१३
११/१३

PII खसरा पंजीखाला का नया फार्म
 नकल खसरा ग्राम मण्डेवा तहसील रघुराजनगर सत्र 1978-79


क्रमांक	क्षेत्रफल यदि भूमि खाता में सम्मिलित न हो तो उसका वर्णन -	आलेदार का नाम, पिता अथवा पति का नाम तथा निवास स्थान अधिकार जिससे अर्जित भूमिप्राप्त की गई हो और देय राजस्व या लगान -	किसी भूमिस्वामी के पट्टेदार का या किसी मोस्सी वृष्क के रूप - पट्टेदार का नाम, पिता का नाम लगान या पट्टे की रकम या रूप पट्टे पर दिये गये भाग का क्षेत्रफल	बाँटे की भूमि					बाँटे में बाँटने वाले क्षेत्रों में कोई नई फसल का नाम तथा क्षेत्रफल	कौ फसल	
				क्षेत्र जिसके द्वारा उगाई ग	वर्ष फसल	पट्टी का क्षेत्रफल	फसल का नाम	दो-पसली			चार से दो वर्ष की पट्टी
1	2	3	4	5	6	7	8	9	10	11	12

क्रमांक 9.26
 0.202
 भगवान दलस पुजे
 तबय परसमझ कुजे
 आर. उ. वरियाघाट रसागर
 हाना कुफूम - प्रॉय मेनेम
 आरक्षीय जीवन लीमिंग लिंगम,
 अण्डा फयलिय अतना अमिण
 अर्रा 0.20 ईसे

पकिला 9.26
 0.202

0.202 श्री रावकि मं सतना I
 ई मर वारा नामां. प्र. 92 मं
 पिनोक 0-2-02 के
 बागाधार बाँके बजाय
 नामा न्दशण खीकार इम
 उड दि 00 निगम
 2-2-02
 फर वगडा

अपने से नकल यही है -
अमृत प्रतिलिपि
 उड पिनेश फुमार लिंगम -
 - फर वगडा नं. 92 -



मन्दीर आडिटरशिप नं० १६/८५ अन्तर्गत मन्दीर नं० १००
मन्दीर मन्दीर मन्दीर मन्दीर मन्दीर

१६/८५ अन्तर्गत
१६/८५

मन्दीर मन्दीर मन्दीर मन्दीर मन्दीर
मन्दीर मन्दीर मन्दीर मन्दीर मन्दीर

मन्दीर मन्दीर मन्दीर मन्दीर मन्दीर
मन्दीर मन्दीर मन्दीर मन्दीर मन्दीर

सत्यप्रति
२५/३/८५
मन्दीर मन्दीर
मन्दीर मन्दीर

१६/८५

१। प्रतिनेमन मन्दीर मन्दीर मन्दीर मन्दीर मन्दीर
मन्दीर मन्दीर मन्दीर मन्दीर मन्दीर
मन्दीर मन्दीर मन्दीर मन्दीर मन्दीर
मन्दीर मन्दीर मन्दीर मन्दीर मन्दीर
मन्दीर मन्दीर मन्दीर मन्दीर मन्दीर
मन्दीर मन्दीर मन्दीर मन्दीर मन्दीर

मन्दीर मन्दीर
मन्दीर मन्दीर
मन्दीर मन्दीर
मन्दीर मन्दीर

मन्दीर मन्दीर मन्दीर मन्दीर मन्दीर	
मन्दीर मन्दीर मन्दीर मन्दीर मन्दीर	२६५/६
मन्दीर मन्दीर मन्दीर मन्दीर मन्दीर	१८३/१५
मन्दीर मन्दीर मन्दीर मन्दीर मन्दीर	२६३/८०

३९१३१८०
३९१३१८०
३९१३१८०
मन्दीर मन्दीर मन्दीर मन्दीर मन्दीर