

CONVEYANCE  
DEED

॥ श्री महालक्ष्मी प्रसन्न ॥

टैली. २५०२५४४

कंशा - मेमो

### देवयानी तांडेल

स्टॅप, वेंडर परवाना क्र. १७/२०००

विरार (प), ता. बसई जि. ठाणे

जनरल स्टॅप, कोर्ट फी स्टॅप, रेव्हन्यू स्टॅप

दि. 4 AUG 2003

श्री/श्रीमती	तपशील	रक्कम	
		रु.	पैसे
जानू लखमा पाविल			
जनरल स्टॅप.			
१) रु. ५००० X			
२) रु. १००० X			
३) रु. ५०० X			
४) रु. १०० X २			
५) रु. ५० X			
६) रु. २० X			
७) रु. १० X			
	एकूण	२००-	०२
(बक्षरी देवयानी तांडेल)	रुपये)		

घः  
३६६२  
९१२२०० = ३



सही  
देवयानी तांडेल



स. क. १५९ दिनांक .....  
 श्रीमती देवयानी भ. त डेल मुद्रक विक्री (प)  
 परवाना क्र. १७/२००० दिनांक २५/८/२०००  
 विक्रीचे ठिकाण : विरार, ता. वसई, जि. ठाणे.

4 AUG 2003

Sub - Treasury Offices,  
 VASAI.

- 2 AUG 2003

श्री./श्रीमती - जानू कर्वमा पाटील  
 हस्ते .....  
 य न रक्कम रु १००/-

स. न. ५.५.३३३ मुद्रक विक्री

परवानाधारक मुद्रक विक्री

१	२
३०००	३
४२६	

खरेदीखत

रक्कम रुपये १०,००,०००/- गांव मौजे डोंगरे, तालुका : वसई,

जिल्हा : ठाणे, येथील मिळकतीचा

लिहून घेणार :- श्री. कुंदन जयंतीलाल भट्ट.

: सज्जान.

राहणार :- विरार (पश्चिम) - ४०९ ३८३,

तालुका : वसई, जिल्हा : ठाणे

जानू कर्वमा पाटील





अ. क्र. १६० दिनांक .....  
 श्रीमती देवयानी ध. त डेव मुद्रांक विक्रेता  
 परवाना क्र. १७/२००० दिनांक २५/८/२०००  
 विक्रीचे ठिकाण : विरार, ता. वसई, जि. ठाणे  
 श्री./श्रीमती जानू लखमा पाटील  
 हस्ते .....  
 य न रक्कम रु १००/-

4 AUG 2003

Sub - Treasury Officer,  
 VASAI.

2 AUG 2003

जानू लखमा पाटील

म. व. १.४.०३ त मुद्रांक वेर विक्री  
 मरा  
 परवानाधारक मुद्रांक विक्रेता

वर्ग - २
३००२ १००३
३१२८

हयांस,

लिहून देणार :-

श्री. जानू लखमा पाटील.

: सजान.

राहणार :- नारिंगी (डोंगरे),

विरार (पश्चिम) - ४०९ ३०३,

तालुका : वसई, जिल्हा : ठाणे,

जानू लखमा पाटील



कारणे सदरचे खरेदीखत लिहून देतो की,

जिल्हा व तुकडी ठाणे, तालुका व पोटतुकडी वसई, वसई-२, विरारचे दुय्यम निबंधक हयांच्या अधिकार क्षेत्रातील व विरार नगरपालिका परिषद हयांच्या हद्दीतील गांव मौजे डोंगरे, तलाठी सजा नारिंगी, तालुका : वसई, जिल्हा : ठाणे, येथील शेतजमीन मिळकतीचे वर्णन :-

सर्वे नं. जुना	सर्वे नं. नवीन	हिस्सा नं.	क्षेत्र हे. आर.	रक्कम रुपये
१४६	४१	७	०-१०-३	०१-३०
		पोट खराबा एकूण क्षेत्र	०-००-८ ०-११-१	
१४५	४०	१९	०-०३-०	००-१६
१४४	३९	७	०-०४-०	००-२५
१४४	३९	४	०-०९-९	००-५८
		पोट खराबा एकूण क्षेत्र	०-००-२ ०-११-१	
१४४	३९	१	०-१०-९	००-६९
		पोट खराबा एकूण क्षेत्र	०-००-३ ०-११-१	
१४३	३८	५	०-०३-०	००-०८
१४३	३८	३	०-०६-६	००-२७
		पोट खराबा एकूण क्षेत्र	०-००-५ ०-०८-१	
१४२	३७	३	०-६७-५	०१-३१
१३९	३४	११	०-०८-६	००-७२
१३९	३४	७	०-०९-१	००-८३
१३९	३४	३	०-३७-२	०३-१९
१३९	३४	१	०-०३-०	००-२३
१३५	३१	७	०-११-१	००-२७
१३५	३१	४	०-२४-८	००-८७

जागरूकता मापादी

५५



१४६

४१

१२

०-१२-६

००-७८

पोट खराबा

०-००-८

एकूण क्षेत्र

०-१३-४

अशी जमीन मिळकत माझे मालकीची व कबजेवहिवाटीची आहे. सदर मिळकत मी तुम्हांस दिनांक ०३/०४/१९९४ रोजीच्या साठेकराराने एकूण किंमत रक्कम रूपये १०,००,०००/- ( अक्षरी रूपये दहा लाख मात्र) हया किंमतीस विक्री करण्याचे मान्य व कबूल केले आहे. सदरचा साठेकरार रक्कम रूपये २०/- ( अक्षरी रूपये वीस मात्र) च्या मुद्रांक शुल्कावर बनविला होता परंतु सदरचा साठेकरार नोंदणी करावयाचा आहे व त्यासाठी आवश्यक स्टॅम्प ड्युटी भरावयाची होती म्हणून सदरचा साठेकरार मुद्रांक जिल्हाधिकारी ठाणे, हयांचेकडे योग्य मुल्यांकन करणेकरीता सादर केले होते, त्यानुसार मुद्रांक जिल्हाधिकारी हयांनी सदर साठेकरारातील मिळकतीस रूपये ४४,७२०/- ( अक्षरी रूपये चवेचाळीस हजार सातशे वीस मात्र) इतके मुद्रांक शुल्क तसेच दंड म्हणून रक्कम रूपये ८९,४४०/- ( अक्षरी रूपये एकोअनव्वह हजार चारशे चाळीस मात्र) देय होते. सदर रक्कम स्टेट बँक ऑफ इंडिया, ठाणे शाखा अन्वये चलन क्र. ५३, ५४, तारीख २८/०७/२००३ अन्वये भरले आहेत तसेच सदरचा साठेकरार दुय्यम निबंधक वसई-२, विरार हयांचे कार्यालयात अनुक्रमांक नं. ३९७९.../०३, तारीख ०४/०८/२००३ रोजी मान्यता कराराने नोंदणी केले आहे. सदरचा साठेकरार मी तुम्हांस नोंदणी करून दिला आहे. सदर साठेकरार नोंदणी करतेवेळी रक्कम रूपये ११,१८०/- नोंदणी फी भरलेली आहे. सदर मिळकतीचे खरेदीखत तुम्हांस नोंदवयाचे आहे, त्याकरीता सदर मिळकतीची योग्य ती स्टॅम्प ड्युटी व नोंदणी फी साठेकराराचे वेळी हया अगोदर भरली असल्याकारणाने सदर मिळकतीचे खरेदीखत रूपये २००/- मुद्रांक शुल्क पेपरावर तुम्हांस मी नोंदवून देत आहे.

येणेप्रमाणे वर वर्णन केलेल्या चतुसिमेतील मिळकत झालेला झाड-  
झाडोरा, झाडेपाने, तृण, काष्ठ, पाषाण, पाणी, रेंती, माती, खाणखनीज

जाणखतीस  
जे



अंतर्गत प्रवाह वगैरे सर्व तदंगभूत वस्तुसहित व वापर वहिवाटीचे, जाण्या-येण्याचे, पाणी घेण्या-सोडण्याचे, हवा, उजेडाचे, इजमेंट वगैरे सर्व तदंगभूत हक्कांसहित व सर्व मालकी हक्कांदरोबरस्त मिळकत, माझे एकमेव मालकीची व कबजेवहिव्हाटीची आहे. सदर जमीन मिळकतीचा मी उपभोग घेत आहोत व सदर मिळकत मला विकण्याचा पूर्ण अधिकार आहे.

सदर जमीन मिळकत मी तुम्हांस एकूण किंमत रक्कम रुपये १०,००,०००/- (अक्षरी रुपये दहा लाख मात्र), या किंमतीस कायम स्वरुपी खरेदीखताने विक्री करण्याचे मान्य व कबूल केले आहे. सदर मिळकतीची संपूर्ण रक्कम रुपये १०,००,०००/- (अक्षरी रुपये दहा लाख मात्र) मला तुमच्याकडून वेळोवेळी मिळाले आहेत. सदर रक्कम मी घेवून पावलो व या खरेदीखतावर सहया करुन कबूल व मंजूर करतो. आता जमिनीचे किंमतीपोटी काहीएक रक्कम मला तुमचेकडून येणे बाकी नाही व तशी हरकत, तक्रार यापुढे मी कदापी करणार नाही वा माझे वालीवारस करणार नाहीत.

येणेप्रमाणे जमिनीचा खुला, मोकळा व निर्विवाद कबजा आज रोजी मी तुम्हांस दिला आहे व तसा कबजा तुम्ही घेतला आहे. आता सदर जमिनीचे तुम्ही पूर्ण एकमेव व निर्विवाद मालक व कबजेदार झाला आहात. यापुढे सदर जमिनीचे तुम्ही पूर्ण मालक म्हणून तुमचे मर्जीपणे व मर्जीनुरूप तुम्हांस पाहिजे वंशपरंपरेने, सुखनैव, सतत व उघडपणे वापर, उपभोग करावा, घ्यावा वा विल्हेवाट लावावी. सदर जमीन तुम्हांस विकणेपूर्वी मी कोणालाही विक्री करण्याचे मान्य व कबूल केले नव्हते परंतु तसा दावा कोणी भविष्यात केल्यास त्याचे निराकरण करण्याची जबाबदारी माझ्यावर राहिल व त्याची तोशीस तुम्हांस लागू देणार नाही. सदर मिळकत मी तुमचे शिवाय इतर कोणासही गहाण, दान, बक्षीस, फरोक्त, वापर-वहिव्हाट, जाणे-येणेचा मार्ग, वारसा, पोटगी, कुळ, विक्री, विश्वस्त वगैरे हक्काने दिलेली नव्हती व नाही. सदर मिळकत पूर्णपणे निर्विवाद व बोजाविरहीत होती व आहे.

जी. लक्ष्मण पाटील



## परिशिष्ट

जिल्हा व तुकडी ठाणे, तालुका व पोटतुकडी वसई, वसई-२, विरारचे दुय्यम  
निबंधक हयांच्या अधिकार क्षेत्रातील व विरार नगरपालिका परिषद हयांच्या  
हद्दीतील गांव मौजे डोंगरे, तलाठी सजा नारिंगी, तालुका : वसई, जिल्हा :  
ठाणे, येथीलशेतजमीन मिळकतीचे वर्णन :-

सर्वे नं. जुना	सर्वे नं. नवीन	हिस्सा नं.	क्षेत्र हे. आर.	रक्कम रूपये
१४६	४१	७	०-१०-३	०१-३०
		पोट खराबा एकूण क्षेत्र	०-००-८ ०-११-१	
१४५	४०	१९	०-०३-०	००-१६
१४४	३९	७	०-०४-०	००-२५
१४४	३९	४	०-०९-९	००-५८
		पोट खराबा एकूण क्षेत्र	०-००-२ ०-११-१	
१४४	३९	१	०-१०-९	००-६९
		पोट खराबा एकूण क्षेत्र	०-००-२ ०-११-१	
१४३	३८	५	०-०२-०	००-०८
१४३	३८	३	०-०७-६	००-२७
		पोट खराबा एकूण क्षेत्र	०-००-५ ०-०८-१	
१४२	३७	३	०-६७-५	०१-३१
१३९	३४	११	०-०८-६	००-७२
१३९	३४	७	०-०९-१	००-८३
१३९	३४	३	०-३७-२	०३-१९
१३९	३४	१	०-०३-०	००-२३
१३५	३१	७	०-११-१	००-२७
१३५	३१	४	०-२४-८	००-८७

जिल्हा व तालुका ठाणे

/





१४६ ४१ १२ ०-१२-६ ००-७८  
पोट खराबा ०-००-८  
एकूण क्षेत्र ०-१३-४

येणेप्रमाणे जमीन विक्रीचे खरेदीखत आम्ही आमचे पूर्ण  
राजीखुशीने व अक्कलहुशारीने आज तारीख ०४/०८/२००३ रोजी  
साक्षीदारांसमक्ष लिहून दिले आहे.

साक्षीदार


सहया/-

- १) *S. Ramani*  
२) *[Signature]*

*जानू लखमा पाटील*

श्री. जानु लखमा पाटील.

लिहून देणार.



*[Signature]*

श्री. कुंदन जयंतीलाल भट्ट.

लिहून घणार.



## पावती

आज दिनांक ०४/०८/२००३ रोजी पावती लिहून देतो की, लिहून घेणार यांच्याकडून वर वर्णन केलेल्या मिळकतीची संपूर्ण रक्कम रुपये १०,००,०००/- (अक्षरी रूपये दहा लाख मात्र) मला तुमचेकडून वेळोवेळी रोख व चेक्साद्वारे मिळाले आहेत. सदर रक्कम मी घेऊन पावलो व या पावतीवर साक्षीदारांसमक्ष सही करुन कबूल व मंजूर करतो. आता किंमतीची काहीही येणे बाकी नाही व तसा दावा मी, भविष्यात उपस्थित करणार नाही.

साक्षीदार

सहया/-

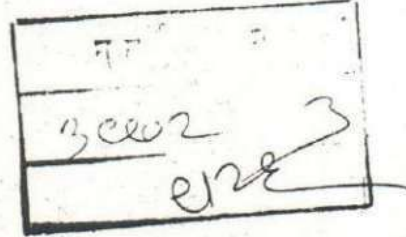
१) *S. S. Sanyal*

२) *[Signature]*

*श्री. जानु लखमा पाटील*

श्री. जानु लखमा पाटील.

लिहून देणार.



**गाव नमुना सात**

(अधिकार अभिलेख पत्रक)

[ महाराष्ट्र जमीन अधिकार अभिलेख आणि नोंदवद्या ( तयार करणे व सुस्थितीत ठेवणे )  
नियम १९७१-यांतील नियम ३, ५, ६ आणि ७ ] तहसील : कळस

उपविभाग ४ ३

स्थानिक नांव

जमीनवही योग्य क्षेत्र हेक्टर आर प्रति

चौरस मिटर

०२४-८

एकूण ०२४-८

पोटखराच (लागवडी योग्य नसलेले) वर्ग (अ) वर्ग (ब)

एकूण

आकारणी रुयये पैसे

शुद्धी वि.वा विशेष आकारणी ०८८०

भोगवटदाराचे नांव श्री

५३७८ ३०२८

नोद्वारी कारिका ५३७८

सीमा आणि भूमापन चिन्हे :-

खाते क्रमांक ८८

कूळाचे नांव

हतर अधिकार - तुकडा ३९६

सीमा आणि भूमापन चिन्हे :-

**गाव नमुना बारा (पिकांची नोंदवही)**

[ महाराष्ट्र जमीन महसूल अधिकार अभिलेख व नोंदवद्या ( तयार करणे व सुस्थितीत ठेवणे ) नियम, १९७१ यांतील नियम २९ ]

पिकाखालील क्षेत्राचा तपशील

वर्ष	हंगाम	मिश्र पिकाखालील क्षेत्र						निर्मळ पिकाखालील क्षेत्र			कृषिवडीसाठी उपलब्ध नसलेली एकूण पिकाचे क्षेत्र	जमीन मालकीचे क्षेत्र	एकूण क्षेत्र	
		संकेत क्रमांक	जल सिंचित	अजल सिंचित	पिकाचे नांव	जल सिंचित	अजल सिंचित	पिकाचे नांव	जल सिंचित	अजल सिंचित				
१	२	३	४	५	६	७	८	९	१०	११	१२	१३	१४	१५
								ह. आ.	ह. आ.					
								आत	०२४-८					२५



असल वरदुकूम नफल)

दिनांक ४/८/२००३

तलाठी राजा मारिगी,  
तहसिल - धर्मा, जि. ठाणे.

जुना सर्वे नं. १३५

**गाव नमुना सारा**

(अधिकार अभिलेख पत्रक)

गाव : डेणे

[ महाराष्ट्र जमीन अधिकार अभिलेख आणि नोंदवध्या ( तयार करणे व सुस्थितीत ठेवणे )  
नियम १९७१-यांतील नियम ३, ५, ६ आणि ७ ]

तहसील : दण्ड


भूमापन क्रमांक	भूमापन क्रमांकाचा जगविभाग	भूधारणा पद्धती	भोगवटदाराचे नांव				खाते क्रमांक
३९	७	९	५२५८	९०२०			८८
शेताचे स्थानिक नांव			नाम <u>राज्यमा परिस</u> (५७४२)				कृळाचे नांव
लागवडी योग्य क्षेत्र							इतर अधिकार—दुकडा (९३९६)
हॅक्टर	आर	प्रति					
चौरस मिटर							
०-९९-९							
एकूण	०-९९-९		<div style="border: 1px solid black; padding: 5px; text-align: center;"> <b>वसई १</b>  <b>३००२८३</b>  <b>११/२२</b> </div>				सीमा आणि भूमापन चिन्ह :-
मोटखराब (लागवडी योग्य नसलेले)							
वर्ग (अ)							
वर्ग (ब)							
एकूण							
आकारणी सुद्धी दिवा विशेष आकारणी	रुपये	पैसे					
	०-२७						

**गाव नमुना बारा (पिकांची नोंदवधही)**

[ महाराष्ट्र जमीन महसूल अधिकार अभिलेख व नोंदवध्या ( तयार करणे व सुस्थितीत ठेवणे ) नियम, १९७१ यांतील नियम २९ ]

पिकाखालील क्षेत्राचा तपशील

वर्ष	हंगाम	मिथ पिकाखालील क्षेत्र						निर्मळ पिकाखालील क्षेत्र			मिथ पिकांची नोंदवधही क्षेत्र	मिथ पिकांची नोंदवधही क्षेत्र	वर्ष	
		संकेत क्रमांक	जल सिंचित	अजल सिंचित	पिकाचे नांव	जल सिंचित	अजल सिंचित	पिकाचे नांव	जल सिंचित	अजल सिंचित				
१	२	३	४	५	६	७	८	९	१०	११	१२	१३	१४	१५
									हे. आ.	हे. आ.				
									०-९९-९					



असल बरहुकूम नकल)

दिनांक ४/८/२००३

तलाठी सजा नारिकी,  
तहसिल - दण्ड, जि. दण्ड.

जुना सर्व्हे नं. १३९

**गाव नमुना सात**

( अधिकार अभिलेख पत्रक )

गाव : अंभे

[ महाराष्ट्र जमीन अधिकार अभिलेख आणि नोंदवद्दा ( तयार करणे व सुस्थितीत ठेवणे )  
नियम १९७१-यांतील नियम ३, ५, ६ आणि ७ ]

तहसील : पंढर

भूमापन क्रमांक	भूमापन क्रमांकाचा उपविभाग	भूधारणा पद्धती	भोगवटदाराचे नांव				खाते क्रमांक			
३४	१	१	५३६६	३०२८	५७४२		८८			
शेताचे स्थानिक नांव			जानू लक्ष्मण पाटील (५७४३)				कूळाचे नांव			
लागवडी योग्य क्षेत्र							इतर अधिकार—तुकडा (१३३६)			
हेक्टर							०-०३-०			
आर							०-०३-०			
प्रति							०-०३-०			
चौरस मिटर			०-०३-०				सीमा आणि भूमापन चिन्हे :—			
एकूण			०-०३-०							
पोटखराब (लागवडी योग्य नसलेले)										
वर्ग ( अ )										
वर्ग ( ब )										
एकूण										
आकाराणी जुडी वि.वा विशेष आकाराणी			रुपये ०-२३							

**गाव नमुना बारा ( पिकांची नोंदवद्दी )**

[ महाराष्ट्र जमीन महसूल अधिकार अभिलेख व नोंदवद्दा ( तयार करणे व सुस्थितीत ठेवणे ) नियम, १९७१ यांतील नियम २९ ]

पिकाखालील क्षेत्राचा तपशील

वर्ष	हंगाम	मिश्र पिकाखालील क्षेत्र						निर्भळ पिकाखालील क्षेत्र			लागवडी क्षेत्रातील उपलब्ध नसलेली जमीन		जमिन करणाराचे नांव	शेरा	
		संकेत क्रमांक	जल सिंचित	अजल सिंचित	पिकाचे नांव	जल सिंचित	अजल सिंचित	पिकाचे नांव	जल सिंचित	अजल सिंचित	हे. आ.	ए. आ.			हे. आ.
१	२	३	४	५	६	७	८	९	१०	११	१२	१३	१४	१५	१६
								३७११	०-०३-०					२०११	

(असल वरहुकूम नकल)

दिनांक ४/८/२००३

तलाठी सजा नारिंगी  
तहसिल - वसई, जि. ठाणे.

जुना सर्व्हे नं. १३९

**गाव नमुना सात**

(अधिकार अभिलेख पत्रक)

गाव : डेगरे

[ महाराष्ट्र जमीन अधिकार अभिलेख आणि नोंदवक्रा ( तयार करणे व सुरिथतीत ठेवणे )  
नियम १९७१-यांतील नियम ३, ५, ६ आणि ७ ]

तहसील : वर्धा

भूमापन क्रमांक	भूमापन क्रमांकाचा उपविभाग	भूधारणा पद्धती	भोगवटदाराचे नांव				खाते क्रमांक ८८	
३४	३	९	५३०८	३०८	५०४३		कूळाचे नांव	
घोताचे स्थानिक नांव			जानू पय्यासा पथीक (९) (५०४३)					
भागवडी योग्य क्षेत्र	हेक्टर	आर	प्रति					
	चौरस मिटर							
	० ३७-२							
प्रकृण	० ३७-२							
पोटखराब (लागवडी योग्य नसलेले) वर्ग (अ) वर्ग (ब)								
प्रकृण								
आकारणी जुडी वि.वा विशेष आकारणी	रुपये	पैसे	सीमा आणि भूमापन चिन्हे :-					
	३-९९							

**गाव नमुना बारा (पिकांची नोंदवढी)**

[ महाराष्ट्र जमीन महसूल अधिकार अभिलेख व नोंदवक्रा ( तयार करणे व सुरिथतीत ठेवणे ) नियम, १९७१ यांतील नियम २९ ]

पिकाखालील क्षेत्राचा तपशील

वर्ष	हंगाम	मिथ पिकाखालील क्षेत्र						निर्मळ पिकाखालील क्षेत्र			ह. आ. ह. आ.	क्षेत्र	
		मिथणाचा संकेत क्रमांक	जल सिंचित	अजल सिंचित	पिकाचे नांव	जल सिंचित	अजल सिंचित	पिकाचे नांव	जल सिंचित	अजल सिंचित			
१	२	३	४	५	६	७	८	९	१०	११	१२	१३	१४



असल वरहुकूम नकल)

दिनांक ४/८/२००३

तलाठी राजा नारिंगी,  
तहसिल - वर्धा, जि. राणे.

जुना नंबर नं. १३९

**गाव नमुना सात**

(अधिकार अभिलेख पत्रक)

[ महाराष्ट्र जमीन अधिकार अभिलेख आणि नोंदवद्दा ( तयार करणे व सुस्थितीत ठेवणे )  
नियम १९७१-यांतील नियम १, ५, ६ आणि ७ ]

गाव : अंठारे

तहसील : वल्हाड

भूमापन क्रमांक	भूमापन क्रमांकाचा उपविभाग	भूधारणा पद्धती	भोगवटदाराचे नांव				खाते क्रमांक
३४	७	९	५३७८	३०२८			८८
शेताचे स्थानिक नांव			जानू धवसाण पार्लिम (५७४२)				कूळाचे नांव
लागवडी योग्य क्षेत्र							इतर अधिकार—तुकडा (९३९६)
हेक्टर							
आर							
प्रति							
चौरस मिटर							
०.०९-९							
एकूण							
०-०९-९							
पोटखराच (लागवडी योग्य नसलेले)							
वर्ग (अ)							
वर्ग (ब)							
एकूण							
आकारणी जुडी दि.वा विशेष आकारणी			रकमे ०-८९				सीमा आणि भूमापन चिन्हे :—

**गाव नमुना बारा (पिकांची नोंदवद्दी)**

[ महाराष्ट्र जमीन महसूल अधिकार अभिलेख व नोंदवद्दा ( तयार करणे व सुस्थितीत ठेवणे ) नियम, १९७१ यांतील नियम २९ ]

पिकाखालील क्षेत्राचा तपशील

वर्ग	हंगाम	मिश्र पिकाखालील क्षेत्र						निर्मळ पिकाखालील क्षेत्र			लागवडीसाठी उपलब्ध नसलेली जमीन		विवरण	विवरण	
		संकेत क्रमांक	जल सिंचित	अजल सिंचित	पिकाचे नांव	जल सिंचित	अजल सिंचित	पिकाचे नांव	जल सिंचित	अजल सिंचित	रूप	क्षेत्र			
१	२	१	४	५	६	७	८	९	१०	११	१२	१३	१४	१५	१६
									२. आ.	२. आ.					

असल वरहुकूम नकल)

दिनांक ४/८/२००३

तलाठी राणा नारिंगी,  
तहसिल - वल्हाड, जि. राणे.

जुना सर्वे नं. १३९

**गाव नमुना सारा**

(अधिकार अभिलेख पत्रक)

गाव : डेंगरे

[ महाराष्ट्र जमीन अधिकार अभिलेख आणि नोंदवद्दा ( तयार करणे व सुस्थितीत ठेवणे )  
नियम १९७१-यांतील नियम ३, ५, ६ आणि ७ ]

तहसील : एकडे

भूमापन क्रमांक	भूमापन क्रमांकाचा उपविभाग	भूधारणा पद्धती	भोगवटदाराचे नांव				खाते क्रमांक
३४	९९	९	५२७१	३०२८			८८
शेताचे स्थानिक नांव			जानू येवना पाटील				कुळाचे नांव
लागवडी योग्य क्षेत्र							इतर अधिकार—तुकडा १३३६
हेक्टर							
आर							
प्रति							
चौरस मिटर							
०१०८							
एकूण							
००८							
पोटखराच (लागवडी योग्य नसलेले)							
वर्ग (अ)							
वर्ग (ब)							
एकूण							
आकारणी जुडी वि.वा. विशेष आकारणी							सीमा आणि भूमापन चिन्हे :—
रुपये							
पैसे							
०=७२							

**गाव नमुना बारा (पिकांची नोंदवद्दी)**

[ महाराष्ट्र जमीन महसूल अधिकार अभिलेख व नोंदवद्दा ( तयार करणे व सुस्थितीत ठेवणे ) नियम, १९७१ यांतील नियम २९ ]

पिकाखालील क्षेत्राचा तपशील

वर्ष	हंगाम	मिश्र पिकाखालील क्षेत्र						निर्मळ पिकाखालील क्षेत्र			जमीन मालकी	जल सिंचनाचे साधन	जमीन करणारा
		संकेत क्रमांक	जल सिंचित	अजल सिंचित	पिकाचे नांव	जल सिंचित	अजल सिंचित	पिकाचे नांव	जल सिंचित	अजल सिंचित			
१	२	३	४	५	६	७	८	९	१०	११			
											६. आ. ह. आ.		
								११	०-०८-६				



(असल वरदुकम नकल)

दिनांक ४/११/२००३

तलाठी राजा नारिंगी,  
तहसिल - एकडे, जि. ठाणे.



जुना सर्व्हे नं. १४२

**गाव नमुना सात**

(अधिकार अभिलेख पत्रक)

[ महाराष्ट्र जमीन अधिकार अभिलेख आणि नोंदवध्या ( तयार करणे व सुरक्षित ठेवणे )  
नियम १९७१-यांतील नियम ३, ५, ६ आणि ७ ]

गाव : अंगरे

तहसील : वसई

भूमापन क्रमांक	भूमापन क्रमांकाचा उपविभाग	भूधारणा पद्धती	भोगवटदाराचे नाव (१)				खाते क्रमांक CC
३७	३	१	५२७८	३०२८			कूळाचे नाव
शेताचे स्थानिक नांव			जमू <u>जयमा पयल</u> (५७४२)				
लागवडी योग्य क्षेत्र	हेक्टर	आर	प्रति				
	चौरस मिटर						
	०-६७-५						
एकूण	०-६७-५						
पोटखराब (लागवडी योग्य नसलेले)							
वर्ग (अ)							
वर्ग (ब)							
एकूण							
आकारणी जुडी दिवा विशेष आकारणी	रुपये	पैसे					
	१	३९					
							इतर अधिकार—तुकडा
							सीमा आणि भूमापन चिन्ह :-

**गाव नमुना बारा (पिकांची नोंदवधही)**

[ महाराष्ट्र जमीन महसूल अधिकार अभिलेख व नोंदवध्या ( तयार करणे व सुरक्षित ठेवणे ) नियम, १९७१ यांतील नियम ११ ]

पिकाखालील क्षेत्राचा तपशील

वर्ष	हंगाम	मिथ पिकाखालील क्षेत्र						निर्भेळ पिकाखालील क्षेत्र			गाडीवाठी क्षेत्रातील जमीन क्षेत्र	सिंचनाचे साधन	पिक करणाऱ्याचे नाव	
		संकेत क्रमांक	जल सिंचित	अजल सिंचित	पिकाचे नाव	जल सिंचित	अजल सिंचित	पिकाचे नाव	जल सिंचित	अजल सिंचित				
१	२	१	५	५	६	७	८	९	१०	११				
									ह. आ.	ह. आ.				



(अरसल वरदुकूम नकल)

दिनांक २/८/२००३

तलाठी राजा नारिंगी,  
तहसील - वसई, जि. ठाणे.

जुना सर्व्हे नं. १४३

**गाव नमुना सात**

(अधिकार अभिलेख पत्रक)

[ महाराष्ट्र जमीन अधिकार अभिलेख आणि नोंदवद्दा ( तयार करणे व सुस्थितीत ठेवणे ) नियम १९७१-यांतील नियम १, ५, ६ आणि ७ ]

तहसील : तकड

गाव : ठेंगरे

भूमापन क्रमांक	भूमापन क्रमांकाचा उपविभाग	भूधारणा पद्धती
३८	३	१
शेताचे स्थानिक नांव		
लागवडी योग्य क्षेत्र	हेक्टर	आर प्रति
	चौरस मिटर	
	००७-६	
एकूण	००७-६	
पोटखराच (लागवडी योग्य नसलेले)		
वर्ग (अ)	-	-
वर्ग (ब)	०-००-५	
एकूण	०-००-५	
आकारणी लुडी वि.वा विशेष आ-कारणी	रुये	पैसे ०-२०

भोंगवटदाराचे नांव (५)

५१७८ ३०२८ ५१०४७

जानू लखमा पाटील (५७४७)

बसइ १

३००५०५

५७४७

खाते क्रमांक ८८

कुळाचे नांव \_\_\_\_\_

इतर अधिकार-तुकडा (१३९६)

सीमा आणि भूमापन चिन्हे :-

**गाव नमुना बारा (पिकांची नोंदवद्दी)**

[ महाराष्ट्र जमीन महसूल अधिकार अभिलेख व नोंदवद्दा ( तयार करणे व सुस्थितीत ठेवणे ) नियम, १९७१ यांतील नियम २९ ]

पिकाखालील क्षेत्राचा तपशील

वर्ष	हंगाम	मिथ पिकाखालील क्षेत्र						निर्मळ पिकाखालील क्षेत्र			लागवडीसाठी उपलब्ध जमिनी		जिल्हा शासन	शेरा
		संकेत क्रमांक	जल सिंचित	अजल सिंचित	पिकाचे नांव	जल सिंचित	अजल सिंचित	पिकाचे नांव	जल सिंचित	अजल सिंचित	रूप	क्षेत्र		
१	२	३	४	५	६	७	८	९	१०	११	१२	१३	१४	१५
									ह. आ.	ह. आ.		ह. आ.		

(अस्तित्त्व वरहुकूम नकल)

दिनांक ४/८/२००३

तलाठी राजा नारिंगी,  
तहसील - तकड, जि. ठाणे.

जुना सव्हें नं. १४३

**गाव नमुना बारा**

( अधिकार अभिलेख पत्रक )

गाव : डोंगरे

[ महाराष्ट्र जमीन अधिकार अभिलेख आणि नोंदवढ्या ( तयार करणे व सुस्थितीत ठेवणे ) नियम १९७१-यांतील नियम ३, ५, ६ आणि ७ ]

तहसील : ठगड

भूमापन क्रमांक	भूमापन क्रमांकाचा उपविभाग	भूधारणा पद्धती	भोगवटदाराचे नांव				खाते क्रमांक
३८	५	१	५३७८	३०२८			८८
शेताचे स्थानिक नांव			जानू (पेठवमा) पार्टील (५७०२)				कृष्णाचे नांव
लागवडी योग्य क्षेत्र	हेक्टर	आर	प्रति				इतर अधिकार—तुकडा (१३१६)
	चौरस मिटर						
	०-०२-०						
एकूण	०-०२-०						
पोटखराब (लागवडी योग्य नसलेले)							सीमा आणि भूमापन चिन्ह :-
वर्ग ( अ )							
वर्ग ( ब )							
एकूण							
आकारणी जुडी वि.वा विशेष आकारणी	रुपये	पैसे					
	०-०८						

**गाव नमुना बारा ( पिकांची नोंदवढी )**

[ महाराष्ट्र जमीन महसूल अधिकार अभिलेख व नोंदवढ्या ( तयार करणे व सुस्थितीत ठेवणे ) नियम, १९७१ यांतील नियम २९ ]

पिकावालील क्षेत्राचा तपशील

वर्ष	हंगाम	मिथ पिकावालील क्षेत्र						निर्भेल पिकावालील क्षेत्र			लागवडीसाठी उपलब्ध जमीन क्षेत्र	प्रकार	सिंचनाचे माध्यम	सिंचनाचे माध्यम
		मंकेत क्रमांक	जल सिंचित	अजल सिंचित	पिकाचे नांव	जल सिंचित	अजल सिंचित	पिकाचे नांव	जल सिंचित	अजल सिंचित				
१	२	३	४	५	६	७	८	९	१०	११	१२	१३	१४	१५
								ह. आ.	ह. आ.	ह. आ.				
								शोक		०-०२-०				

( अस्सल वरहुकूम नकल )

दिनांक ४/८/२००३

तहसील राजा नारिंगी,  
तहसील - धसां, जि. ठाणे.

जुना सर्व्हे नं. १४४

**गाव नमुना सार**

( अधिकार अभिलेख पत्रक )

गाव : जेजुरे

[ महाराष्ट्र जमीन अधिकार अभिलेख आणि नोंदवद्या ( तयार करणे व सुस्थितीत ठेवणे ) नियम १९७१-यांतील नियम १, ५, ६ आणि ७ ]

तहसील : वळई

भूमापन क्रमांक	भूमापन क्रमांकाचा उपविभाग	भूधारणा पद्धती	भोगवटदाराचे नांव (१)				खाते क्रमांक
३९	१	१	५२७८	३०२०			८८
शेताचे स्थानिक नांव			जानू लखमा घरील (५७४२)				कूळाचे नांव
लागवडी योग्य क्षेत्र							इतर अधिकार - दुकडा (१३१६)
हेक्टर							
आर							
प्रति							
चौरस मिटर							
एकूण			०-१०-९				
पोटखराब (लागवडी योग्य नसलेले)							
वर्ग (अ)							
वर्ग (ब)			०-००-२				
एकूण			०-००-२				
आकारणी जुडी वि.वा विशेष आकारणी			रुपये ०-६९				सीमा आणि भूमापन चिन्हे :-

**गाव नमुना बारा (पिकांची नोंदवडी)**

[ महाराष्ट्र जमीन महसूल अधिकार अभिलेख व नोंदवद्या ( तयार करणे व सुस्थितीत ठेवणे ) नियम, १९७१ यांतील नियम २९ ]

पिकाखालील क्षेत्राचा तपशील

वर्ष	हंगाम	निभ पिकाखालील क्षेत्र					निर्भेळ पिकाखालील क्षेत्र			लागवडीसाठी उपलब्ध नसलेली जमीन स्वरूप	क्षेत्र	ज.सि.नाचे साधन	ज.सि.नाचे साधन	
		मंकेत क्रमांक	जल सिंचित	अजल सिंचित	पिकाचे नांव	जल सिंचित	अजल सिंचित	पिकाचे नांव	जल सिंचित					अजल सिंचित
१	२	३	४	५	६	७	८	९	१०	११	१२	१३	१४	१५
								हे. आ.	हे. आ.			हे. आ.		
								मोक	०-१०-९					

( अस्तसल बरहुकूम नकल )

दिनांक ४/८/२००३

तलाठी सजा नारिंगी,  
तहसिल - वसई, जि. ठाणे.

जुना सर्व्हे नं. १४४

**गाव नमुना सार**

(अधिकार अभिलेख पत्रक)

गाव : उतारे

[ महाराष्ट्र जमीन अधिकार अभिलेख आणि नोंदवद्दा ( तयार करणे व सुस्थितीत ठेवणे ) नियम १९७१-यांतील नियम १, ५, ६ आणि ७ ]

तहसील : तळोड

भूमापन क्रमांक	भूमापन क्रमांकाचा उपविभाग	भूधारणा पद्धती	भोगवटदाराचे नांव				खाते क्रमांक
३९	४	१	५३७८	३०२८			८८
शेताचे स्थानिक नांव			जानू घटवमा पाटील (५७३२)				कूळाचे नांव
लागवडी योग्य क्षेत्र			१				
हेक्टर	आर	प्रति	चौरस मिटर				
			०-०९-९				
एकूण			०-०९-९				
पोटखराब (लागवडी योग्य नसले)							
वर्ग (अ)							
वर्ग (ब)			०-००-२				
एकूण			०-००-२				
आकारणी जुडी दि.वा विशेष आकारणी			रुपये	पैसे			
			०	५८			

इतर-अधिकार - तुकडा (१३९६)

सीमा आणि भूमापन चिन्हे :-

**गाव नमुना बारा (पिकांची नोंदवद्दी)**

[ महाराष्ट्र जमीन महसूल अधिकार अभिलेख व नोंदवद्दा ( तयार करणे व सुस्थितीत ठेवणे ) नियम, १९७१ यांतील नियम २९ ]

पिकाखालील क्षेत्राचा तपशील

वर्ष	हंगाम	मिथ पिकाखालील क्षेत्र					निर्भेळ पिकाखालील क्षेत्र			लागवडीसाठी उपलब्ध नसलेली जमीन क्षेत्र	जल सिंचनाचे साधन	शेप
		संकेत क्रमांक	जल सिंचित	अजल सिंचित	पिकाचे नांव	जल सिंचित	अजल सिंचित	पिकाचे नांव	जल सिंचित			
१	२	१	४	५	६	७	८	९	१०	११	१२	१६
२००२	२००३							प्रो/५	०-०९-९			



(अस्तल वरहुकूम नकल)

दिनांक ४/८/२००३

उत्पादी सजा मारिगी,  
तहसिल - वसां, जि. ठाणे.

जुना सर्व्हे नं. १४४

गाव : जेजुरी

**गाव जमुना बारा** (अधिकार अभिलेख पत्रक)  
 [ महाराष्ट्र जमीन अधिकार अभिलेख आणि नोंदवद्दा (तयार करणे व सुस्थितीत ठेवणे) नियम १९७१-यांतील नियम १, ५, ६ आणि ७ ] तहसील : वडई

भूमापन क्रमांक	भूमापन क्रमांकाचा उपविभाग	भूधारणा पद्धती	भोगवटदाराचे नाव				खाते क्रमांक ८८
३९	७	९	५३७८	३०२८			कृष्याचे नांव
शेताचे स्थानिक नांव			जानू सखमा पायिल (५७४३)				
लागवडी योग्य क्षेत्र	हेक्टर	आर	प्रति				
	चौरस मिटर						
	०-०४-०						
एकूण	०-०४-०						
पोटखराव (लागवडी योग्य नसलेले)							
वर्ग (अ)							
वर्ग (ब)							
एकूण							
आकारणी जुडी वि.वा. विशेष आ.हा.राणी	रुपये	पैसे	सीमा आणि भूमापन चिन्हे :-				
	०	२५					

**गाव जमुना बारा (पिकांची नोंदवद्दी)**

[ महाराष्ट्र जमीन महसूल अधिकार अभिलेख व नोंदवद्दा (तयार करणे व सुस्थितीत ठेवणे) नियम, १९७१ यांतील नियम २९ ]

पिकावालील क्षेत्राचा तपशील

वर्ष	द्वयाम	मिश्र पिकावालील क्षेत्र						निर्मळ पिकावालील क्षेत्र			लागवडीसाठी उपलब्ध नसलेली जमीन क्षेत्र	मूळ मालकाचे नाव	जमीन क्रमांक	
		संकेत क्रमांक	जल सिंचित	अजल सिंचित	पिकाचे नाव	जल सिंचित	अजल सिंचित	पिकाचे नाव	जल सिंचित	अजल सिंचित				
१	२	३	४	५	६	७	८	९	१०	११	१२	१३	१४	१५
								ह. आ.	ह. आ.	ह. आ.				
								ह. आ.	०-०४-०					

(अस्सल वरहुकूम नकल)

दिनांक ४/८/२००३

तहसील सजा नारिंगी,  
 तहसील - वडई, जि. ठाणे.

हुना सर्व्हे नं. ३४५

**गाव नमुना सात**

( अधिकार अभिलेख पत्रक )

[ महाराष्ट्र जमीन अधिकार अभिलेख आणि नोंदवध्या ( तयार करणे व सुस्थितीत ठेवणे ) नियम १९७१-यांतील नियम ३, ५, ६ आणि ७ ]

गाव : दोंगरे

तहसील : कराड

भूमापन क्रमांक	भूमापन क्रमांकाचा उपविभाग	भूधारणा पद्धती	भोगवटदाराचे नाव (९)				खाते क्रमांक <<
४०	१९	९	३७८	३०२८			कूळाचे नाव
शेताचे स्थानिक नांव			नामू <u>सखमा पाटील</u> (३७४३)				
लागवडी योग्य क्षेत्र	हेक्टर	आर	प्रति				
	चौरस मिटर						
	०-०३-०						
एकूण	०-०३-०						
पोटखराब (लागवडी योग्य नसले)							
वर्ग (अ)							
वर्ग (ब)							
एकूण							
आकारणी सुटी दिवा विधोष आकारणी	रुपये	पैसे					
	०-१६५						

**बसत**

**३९०२१५**

**२०२३**

**गाव नमुना बारा (पिकांची नोंदवधी)**

[ महाराष्ट्र जमीन महसूल अधिकार अभिलेख व नोंदवध्या ( तयार करणे व सुस्थितीत ठेवणे ) नियम, १९७१ यांतील नियम २९ ]

पिकाखालील क्षेत्राचा तपशील

वर्ष	हंगाम	मिश्र पिकाखालील क्षेत्र						निर्मळ पिकाखालील क्षेत्र			लागवडीसंठी उपलब्ध नसलेली जमीन	जल संचित साधन	नांव	शेरा
		संकेत क्रमांक	जल संचित	अजल संचित	पिकाचे नांव	जल संचित	अजल संचित	पिकाचे नांव	जल संचित	अजल संचित				
१	२	३	४	५	६	७	८	९	१०	११	१२	१३	१४	१५
								३७४	०-०३-०					

( अस्सल वरदुकुम नकल )

दिनांक ४/८/२००३

तहसील कार्यालय, कराड, जि. ठाणे.

जुना सर्व्हे नं. १४६


गाव महुणा सात

(अधिकार अभिलेख पत्रक)

गाव : डोंगरे

[ महाराष्ट्र जमीन अधिकार अभिलेख आणि नोंदवद्या ( तयार करणे व मुद्रियतीत ठेवणे )  
नियम १९७१-यांतील नियम १, ५, ६ आणि ७ ]


तहसील : वजई

भूमापन क्रमांक	भूमापन क्रमांकाचा उपविभाग	भूधारणा पद्धती	भोगवटदाराचे नांव				खाते क्रमांक CC			
४९	७	९	५३५८	५७४२			कृळाचे नांव			
घेताचे स्थानिक नांव			नाबू (यज्जमा पार्श्व) ९ 				इतर अधिकार—नुकदा १३१६			
लागवडी योग्य क्षेत्र							हॅक्टर	आर	प्रति	
							चौरस मिटर			
							०-३०-३			
एकूण							०-३०-३			
पोटखराच (लागवडी योग्य नसलेले)										
वर्ग (अ)			०-००-८							
वर्ग (ब)										
एकूण			०-००-८							
आकारणी बुडी दि.वा विशेष आकारणी			रुपये	पैसे						
			१-३०		सीमा आणि भूमापन चिन्हे :—					

गाव महुणा बारा (पिकांची नोंदवडी)

[ महाराष्ट्र जमीन महसूल अधिकार अभिलेख व नोंदवद्या ( तयार करणे व मुद्रियतीत ठेवणे ) नियम, १९७१ यांतील नियम २९ ]

पिकाखालील क्षेत्राचा ताबडील

वर्ष	हंगाम	मिभ पिकाखालील क्षेत्र						निर्मेल पिकाखालील क्षेत्र			लागवडीवडी		
		मिभणाचा संकेत क्रमांक	जल सिंचित	अजल सिंचित	पिकाचे नांव	जल सिंचित	अजल सिंचित	पिकाचे नांव	जल सिंचित	अजल सिंचित			
२००३											ह. आ. ह. आ.	०-३०-३	

(असल वरहुकूम नकल)

दिनांक ५/८/२००३

तलाठी राजा नारिंगी,  
तहसिल - वजई, जि. ठाणे.



जुना सर्व्हे नं. १४६

**गाव नमुना सारा**

(अधिकार अभिलेख पत्रक)

[ महाराष्ट्र जमीन अधिकार अभिलेख आणि नोंदवद्दा ( तयार करणे व सुरिधतीत ठेवणे )  
नियम १९७१-यांतील नियम ३, ५, ६ आणि ७ ]

तहसील : वकई

गाव : डोंगरे

भूमापन क्रमांक	भूमापन क्रमांकाचा उपविभाग	भूधारणा पद्धती	भोगवटदाराचे नांव				खाते क्रमांक
४१	१२	३	५३८४				८८
शेताचे स्थानिक नांव			जानू लखमा पारीवा (३) ५७००२				वृळाचे नांव
लागवडी योग्य क्षेत्र							इतर अधिकार - टुकडा १३१६
हेक्टर			चौरस मिटर				
आर			०-१२-६३				
प्रति			०-१२-६३				
एकूण							
पोटखराब (लागवडी योग्य नसलेले)							
वर्ग (अ)							
वर्ग (ब)			०-००-८				
एकूण			०-००-८				
आकारणी जुडी वि.वा विशेष आकारणी			रुपये				
			पैसे				
			०-७८				सीमा आणि भूमापन चिन्हे :-

**गाव नमुना बारा (पिकांची नोंदवद्दी)**

[ महाराष्ट्र जमीन महसूल अधिकार अभिलेख व नोंदवद्दा ( तयार करणे व सुरिधतीत ठेवणे ) नियम, १९७१ यांतील नियम-२९ ]

पिकाखालील क्षेत्राचा तपशील

वर्ष	हंगाम	मिश्र पिकाखालील क्षेत्र						निर्मळ पिकाखालील क्षेत्र			लागवडीसाठी उपलब्ध जमीन क्षेत्र	जल मिश्रणाचे साधन	जमीन करणाराचे नाव	
		संकेत क्रमांक	जल सिंचित	अजल सिंचित	पिकाचे नांव	जल सिंचित	अजल सिंचित	पिकाचे नांव	जल सिंचित	अजल सिंचित				
१	२	३	४	५	६	७	८	९	१०	११	१२	१३	१४	१५
												६ भा. इ. आ.		
								आण			०-१२-६३			

(अस्तल बरहुकूम नकल)

दिनांक ४/८/२००३

तहसील सजा नारिंगी,  
तहसिल - वकई, जि. ठाणे.



04/08/2003

दुय्यम निबंधकः

4:45:14 PM

वसई-२

दस्त गोषवारा भाग-1

पराइ2


दस्त क्र 3972/2003

दस्त क्रमांक : 3972/2003

दस्ताचा प्रकार : अभिहस्तांतरणपत्र

अनु क्र.	पक्षकाराचे नाव व पत्ता	पक्षकाराचा प्रकार	छायाचित्र	अंगठ्याचा ठसा
1	<p>नाव: श्री जानु लखमा पाटील</p> <p>पत्ता: धार/पल्ले नः</p> <p>गल्ली/रस्ता:</p> <p>ईमारतीचे नाव</p> <p>ईमारत नः</p> <p>पेट/वसाहत:</p> <p>शहर/गाव: नाशिक</p> <p>तालुका: वसई</p> <p>पिन:</p>	<p>लिहून देणार</p> <p>वय 66</p> <p>सही</p> <p><i>जानु लखमा पाटील</i></p>		
2	<p>नाव: श्री जयदेव जयदेव भट्ट</p> <p>पत्ता: धार/पल्ले नः</p> <p>गल्ली/रस्ता:</p> <p>ईमारतीचे नाव</p> <p>ईमारत नः</p> <p>पेट/वसाहत:</p> <p>शहर/गाव: नाशिक</p> <p>तालुका: वसई</p> <p>पिन:</p>	<p>लिहून घेणार</p> <p>वय 38</p> <p>सही</p> <p><i>Shakti</i></p>		





दस्त गोपवारा भाग - 2

वसई  
दस्त क्रमांक (3972/2003)

दस्त क्र. [वसई-3972-2003] चा गोपवारा  
बाजार मुल्य : 1118000 मोबदला 1000000 भरलेले मुद्रांक शुल्क : 200

पावती क्र.: 3976 दिनांक: 04/08/2003  
पावतीचे वर्णन  
नांव: श्री कुंदन जयंतीलाल भट्ट

दस्त हजर केल्याचा दिनांक : 04/08/2003 04:37 PM

निष्पादनाचा दिनांक : 04/08/2003

दस्त हजर करणाऱ्याची सही :

दस्तावा प्रकार : 25) इमिहस्तांतरणपत्र

शिक्या क्र. 1 ची वेळ : (सादरीकरण) 04/08/2003 04:37 PM

शिक्या क्र. 2 ची वेळ : (फी) 04/08/2003 04:44 PM

शिक्या क्र. 3 ची वेळ : (कबुली) 04/08/2003 04:45 PM

शिक्या क्र. 4 ची वेळ : (ओळख) 04/08/2003 04:46 PM

100 : नोंदणी फी  
520 : नक्कल (अ. 11(1)), पृष्ठांकनाची नक्कल (अ. 11(2)),  
रुजवात (अ. 12) व छायाचित्रण (अ. 13) ->  
एकत्रित फी

620: एकूण

दु. निबंधकाची सही, वसई 2

दस्त नोंद केल्याचा दिनांक : 04/08/2003 04:46 PM

ओळख :

खालील इसम असे निवेदीत करतात की, ते दस्तऐवज करून देणा-यांना व्यक्तीशः ओळखतात,  
व त्यांची ओळख पटवितात.

1) श्री राजेश के राऊत, घर/फ्लॅट नं. -

गल्ली/रस्ता: --

ईमारतीचे नाव: -

ईमारत नं.:

पेट/वसाहत:

शहर/गाव: गिरार

तालुका: वसई

पिन: 401403

2) श्री धिरम शाह, घर/फ्लॅट नं.:

गल्ली/रस्ता:

ईमारतीचे नाव:

ईमारत नं.:

पेट/वसाहत:

शहर/गाव: गिरार

तालुका: वसई

पिन: 401403

Dhiram N. Shah

दु. निबंधकाची सही

वसई 2

प्रमाणित करून देतो की या  
दस्तावेज पत्राचे प्रत आहे

दस्तावेज वसई-2

पुस्तक क्रमांक

3062

क्रमांकावर नं

दुय्यम दिवस

तारीख 8 माहे 8 सन 2003

