

2105/2017

कम्प्युटर खाता क्रमांक

न्यायालय विशेष कर्तव्यस्थ अधिकारी भूमि परिवर्तन जिला इन्दौर

प्रकरण क्रमांक / 1636/अ-6/2010-11

वोस्टॉक एण्ड विलक्योर रेमेडिज (प्रा.) लिमिटेड
पता 101 विष्णुपुरी कॉलोनी, इन्दौर म.प्र. तर्फे/प्रवर्तक मैनेजिंग डायरेक्टर
डॉ. जय कुमार पिता स्व. कछेदीलाल सराफ
निवासी - 101, विष्णुपुरी मेन, इन्दौर (म.प्र.)

आवेदक

विरुद्ध

केशवदास पिता अन्धुमल राजानी
निवासी - 123, पलसीकर कॉलोनी, इन्दौर (म.प्र.)

अनावेदक

(आदेश पारित दिनांक 07-11)

आवेदक द्वारा म0प्र0 भू-राजस्व संहिता 1959 की धारा 109/110 के अन्तर्गत नामांतरण हेतु आवेदन पत्र मय पंजीकृत विक्रय पत्र की छायाप्रति के प्रस्तुत किया है जिसके द्वारा ग्राम मिर्जापुर सर्वे नंबर 9/2 पैकि रकबा 0.267 हैक्टर कीमत रूपये 1,80,000/- में क्रय किया है। जिसका रजिस्ट्री नोंद क्रं. 4160 दिनांक 04/12/2004 है। अतः राजस्व अभिलेखों में उक्त भूखण्ड पर आवेदक का नाम दर्ज हो।


आवेदन पत्र के संबंध में सार्वजनिक उद्घोषणा जारी की गई। नियत समयावधि में किसी भी प्रकार की कोई आपत्ति प्राप्त नहीं हुई है।

अनावेदक द्वारा बिक्री व्यवहार की तस्दीक की जाकर नामांतरण हेतु लिखित में सहमति दी है। क्षेत्रीय राजस्व निरीक्षक द्वारा अपने प्रतिवेदन दिनांक 5/7/11 में प्रतिवेदित किया है कि ग्राम मिर्जापुर के प्रश्नाधीन सर्वे नंबर पर अनुविभागीय अधिकारी इन्दौर के प्रकरण क्रं. 334/अ-2/2002-2003 आदेश दिनांक 28/06/2003, डायवर्सन आदेश पारित किया गया है। जिसका कम्प्युटर खाता क्रं. 010302280314 पर दर्ज है। अतः नामान्तरण में कोई आपत्ति नहीं पाई जाती है।

उपरोक्त आधार पर वोस्टॉक एण्ड विलक्योर रेमेडिज (प्रा.) लिमिटेड पता 101 विष्णुपुरी कॉलोनी, इन्दौर म.प्र. तर्फे/प्रवर्तक मैनेजिंग डायरेक्टर डॉ. जय कुमार पिता स्व. कछेदीलाल सराफ निवासी - 101, विष्णुपुरी मेन, इन्दौर (म.प्र.) का नाम म0प्र0 भू-राजस्व संहिता 1959 की धारा 109/110 के अन्तर्गत ग्राम मिर्जापुर सर्वे नंबर 9/2 पैकि रकबा 0.267 हैक्टर अर्थात् 28728 वर्गफीट व्यवसायीक मद में परिवर्तित भू-राजस्व रूपये 3880/- प्रतिवर्ष एवं पंचायत उपकर रूपये 1940/- प्रतिवर्ष एवं प्रीमियम 26700/- पर राजस्व अभिलेखों में दर्ज किया जाता है। आवेदक वर्ष 2002-03 से बकाया राशि जमा करें।

पुनः निर्धारण संबंधी जो आदेश प्रकरण में पारित किया जावेगा वह इस प्रकरण में बंधनकारक होंगे। मौका/स्वत्व विवाद होने की दशा में यह आदेश शून्यवत हो जावेगा।




विशेष कर्तव्यस्थ अधिकारी
भूमि परिवर्तन जिला इन्दौर

कार्यालय कलेक्टर (भूमि परिवर्तन) जिला इन्दौर म.प्र.

डायवर्शन टेक्स

फार्म 'अ'
(नियम 2 देखिये)

मांग की सूची

गाँव मिर्जापुर (इंदौर)
डिमांड क्र. 52350

वर्ष 2012-2013
दिनांक 28/02/2013

(मध्यप्रदेश भू-राजस्व संहिता 1959 की धारा 146 के अधीन)

न्यायालय श्री मुनील झा

विशेष कर्तव्यस्थ अधिकारी (भूमि परिवर्तन) कलेक्टोरेट जिला इन्दौर

प्रति, 010302280359

वोन्टॉक एण्ड विलक्योर रेमेडिज प्रा.लि.तर्फे/प्रवर्तक मैनेजिंग डायरेक्टर/डॉ. जयकुमार पि.

101 विष्णुपुरी, इंदौर



आपको इसके द्वारा सूचना दी जाती है कि अनुलग्न विवरण में दिये गये ब्यौरों के अनुसार भू-राजस्व की बकाया के कारण 3880.00 रुपये आपसे लेना शेष है। आपने इस सूचना पत्र की प्राप्ति से 7 दिन के भीतर शारित आदेशिका फीस के रूप में 10.00 रुपयों सहित उक्त रकम नहीं चुकाई तो आपके विरुद्ध प्राप्त रकमों की वसूली के लिए विधि अनुसार बलात् कार्यवाही की जावेगी।

गाँव एवं प.ह.नं.	प्रतिवर्ष प. भू-राजस्व	बकाया वर्ष कब से कब तक	बकाया राशि			आदेशिका नं. शारित फीस	कुल प्राप्य राशि
			प्रीमियम	दंड	प. भू. रा.		
मिर्जापुर (इंदौर) 13	3880.00	Upto 2011-12 2012-13		0.00 3880.00	10.00	3890.00	

डायवर्टेड भूमि का पता 9-2/p

कुल क्षेत्रफल 28728.00

खसरा नं. 9/2p


मुद्रा

तारीख

010302280359

***** इस खाते पर पंचायत उपकर राशि की पात्रता है । *****

अधीक्षक
परिवर्तित भूमि
एवं विशेष कर्तव्यस्थ अधिकारी
जिला इन्दौर



कार्यालय कलेक्टर (भूमि परिवर्तन) जिला इन्दौर म.प्र.

पंचायत उपकर

फार्म 'अ'

(नियम 2 देखिये)

गांव की सूची

(मध्यप्रदेश भू-राजस्व संहिता 1959 की धारा 146 के अधीन)

विशेष कर्तव्यस्थ अधिकारी (भूमि परिवर्तन) कलेक्टर जिला इन्दौर

गाँव मिर्जापुर (इंदौर)

डिमांड क्रं. 29029

वर्ष 2012-2013

दिनांक 28/02/2013

न्यायालय श्री सुनील झा

प्रति, 010302280359

वोस्टॉक एण्ड विलक्योर रेमेडिज प्रा.लि.तर्फे/प्रवर्तक मैनेजिंग डायरेक्टर/डॉ. जयकुमार पि.

101 विष्णुपुरी, इंदौर

आपको इसके द्वारा सूचना दी जाती है कि अनुलग्न विवरण में दिये गये ब्यौरे के अनुसार पंचायत उपकर की बकाया के कारण 1940.00 रूपये आपसे लेना शेष है। आपने इस सूचना पत्र की प्राप्ति से 7 दिन के भीतर शास्ति आदेशिका फीस के रूप में रूपयों सहित उक्त रकम नहीं चुकाई तो आपके विरुद्ध प्राप्त रकमों की वसूली के लिए विधि अनुसार बलात् कार्यवाही की जावेगी।

गाँव एवं प.ह.नं.	प्रतिवर्ष पंचायत उपकर	बकाया वर्ष कब से कब तक	बकाया राशि	कुल प्राप्य राशि
मिर्जापुर (इंदौर) 13	1940.00	2002-03 To 2012-13	21340.00 जमा राशि 19400.00	1940.00

डायपटेड भूमि का पता

9-2/p

कुल क्षेत्रफल 28728.00

खसरा नं.9/2p



010302280359

उपर्युक्त राशि के अतिरिक्त पांच रु. कम्प्यूटर शुल्क देय है।

अधीक्षक
परिवर्तित भूमि
एवं विशेष कर्तव्यस्थ अधिकारी
जिला इन्दौर



मध्य प्रदेश कम्प्यूटरीकृत भू-अभिलेख

फार्म पी -II
खसरा

भूमि का दर्जदार इन्फॉर्मेशन में एक जगह का दर्जदार समूह में

सी. एल. आर. न. : 1123010200024044000952

ग्राम: मिर्जापुर		हल्का: मिर्जापुर		रानि.म. : इन्दौर -2			तहसील : इन्दौर		जिला : इन्दौर		वर्ष: 2016-2017	
क्रमांक	क्षेत्रफल (और यदि भूमि खाली में सम्मिलित न हो तो उसके वर्णन)	कब्जेदार का नाम, उसके पिता का या पति का नाम तथा निवास स्थान, अधिकार जिसके अन्तर्गत भूमि धारण की गई हो और देय राजस्व का लगान	किसी भूमिस्वामी या पट्टेदार का या किसी मौलसी का शतकार के उप पट्टेदार का नाम, पिता का नाम, लगान या पट्टे की रकम और उप-पट्टे पर दिए गये क्षेत्रफल	खाते की भूमि						खाते के बाहर के क्षेत्रों में बोई गई फसल का नाम तथा क्षेत्रफल	कैफियत	
				क्षेत्रफल जिसमें वर्ष के दौरान में फसल उगाई गई			पड़ती का क्षेत्रफल					
1	2	3	4	5	6	7	8	9	10	11	12	
92/मिन-1	0.267	बोस्टोक एड विलक्योर सेडीज प्रा लि. तर्फ डायरेक्टर डॉ जयकुमार पिता स्व. कछेदीलाल सराफ जाति पता १०१ किष्णपुरी कॉलोनी इन्दौर मध्य प्रदेश सम्पूर्ण भाग भूमि स्वामी (कृषि मित्र आशय) भू.पाटक 3880.00							0.267		ना.प.क्र.12 तह.महो. के आदेश दि. 4/2/08 के पालन में केला के ना लागू नामांतरण (क्रय/ विक्रय) प्रकरण क्रमांक 1638/a-6/10-11 आ दि. 08/07/2011 के अनुसार तहसीलदार द्वारा स्वीकार किया गया है। दि. 30/05/2017 को पट्टेदारों द्वारा भूमिस्वामी सुधार किया गया।	



Signature valid

Digitally signed by SHARAN JETALIYA, DN: cn=SHARAN JETALIYA, o=MP, ou=MP, email=sharan.j@mp.gov.in, c=IN, Reason: I am a Gey Location: Official Location, CRLN: 1123010200024044000952



मध्य प्रदेश कम्प्यूटरीकृत भू-अभिलेख

फार्म बी-1

भूमि का ब्यौरा हेक्टेयर में एवं करों का ब्यौरा रुपये पैसों में

किश्तबन्दी खतौनी (आसामीवार)

सी. एल. आर. नं. : 1123010200024044000953

ग्राम :		खाले के ब्यौरे		हल्का :				रा. नि. म. :					तहसील :			जिला :			वर्ष : 2016-2017			
खाते का अनु क्रमांक	भूमिस्वामी या शासकीय एजेंडा का नाम	खाते में शामिल प्रत्येक भू-मापन क्रमांक का क्षेत्रफल और कुल क्षेत्रफल	प्रत्येक भू-मापन क्रमांक का क्षेत्रफल	किस्ती के ब्यौरे	भू-राजस्व	उपकर अववाब	योग	वसूलियां					खजाने में जमा करने के ब्यौरे			वर्ष की समाप्ति पर बाकी			वर्ष की समाप्ति के पश्चात् की वसूलियां		जारी की गई बलत् आदेशिका के ब्यौरे	
								भुगतान करने वाले व्यक्ति का नाम	भुगतान की तारीख	भू-राजस्व	उपकर अववाब	योग	रकम जमा करने वाले का नाम	जमा करने की तारीख	चालान क्रमांक	भू-राजस्व	उपकर अववाब	योग	भू-राजस्व	उपकर अववाब		योग
1	2	3	4	5	6	7	8	9	10	11	12	13	14	15	16	17	18	19	20	21	22	23
	वोस्टॉक एंड विल कथोर शेडीज प्रा लि. तर्फ डायरेक्टर डॉ जयकुमार पिता स्व. कछेदीलाल सराफ जाति .. पता १०१ त्रिष्णुपुरी कॉलोनी इन्दौर मध्य प्रदेश सम्पूर्ण भाग भूमि स्वामी	9/2/मिन-1	0.267																			
		1	0.267																			



Signature valid

Digitally Signed by CHAPAN JAIN, DIGITAL HUDA
 Date: 2017/05/31 11:48:15
 Reason: 011 Copy
 Location: Office of Tahsildar
 ID No: 1123010200024044000953



आयुक्त भू - अभिलेख एवं बंदोबस्त , मध्य प्रदेश

अवेदन संख्या: 1323010200024044000169	शुल्क रसीद (अवेदक की प्रति)			तिथि : 16/05/2017
गाँव: मिर्जापुर	हस्ता: मिर्जापुर	रा. नि. नं.: इन्दौर -2	तहसील: इन्दौर	जिला: इन्दौर
सेवा का विवरण:	खसरा की प्रतिलिपि			सेवा शुल्क: ₹ 30.00 /-
अवेदक का नाम	केशवदास विता अम्बाल राजनी			आईटी शुल्क: ₹ 0.00 /-
सी. एल. अर. नं.:	खसरा नं.:	वर्ष:	कुल राशि:	₹ 30.00 /-
1123010200024044000326	9/2/निम-1	2016-2017		
नोट: यह रसीद 14/06/2017 तक मान्य है। यह एक कंप्यूटर जनरेटेड रसीद है और इस पर हस्ताक्षर और मुहर की आवश्यकता नहीं है।				



आयुक्त भू - अभिलेख एवं बंदोबस्त , मध्य प्रदेश

अवेदन संख्या: 1323010200024044000170	शुल्क रसीद (अवेदक की प्रति)			तिथि : 16/05/2017
गाँव: मिर्जापुर	हस्ता: मिर्जापुर	रा. नि. नं.: इन्दौर -2	तहसील: इन्दौर	जिला: इन्दौर
सेवा का विवरण:	बी-1 की प्रतिलिपि			सेवा शुल्क: ₹ 30.00 /-
अवेदक का नाम	केशवदास विता अम्बाल राजनी			आईटी शुल्क: ₹ 0.00 /-
सी. एल. अर. नं.:	खसरा नं.:	वर्ष:	कुल राशि:	₹ 30.00 /-
1123010200024044000892	9/2/निम-1	2016-2017		
नोट: यह रसीद 14/06/2017 तक मान्य है। यह एक कंप्यूटर जनरेटेड रसीद है और इस पर हस्ताक्षर और मुहर की आवश्यकता नहीं है।				



मध्य प्रदेश कम्प्यूटरीकृत भू-अभिलेख

फार्म पी -II
खरसारा

भूमि का दस्तावेज इकाईदार ने पत्र जमा का द्वारा रूपये पैसों में

सी. एल. आर. नं. : 1123010200024044000326

ग्राम: मिर्जापुर		हल्का : मिर्जापुर		रा.नि.म. : इन्दौर -2		तहसील : इन्दौर		जिला : इन्दौर		वर्ष: 15-16	
क्रमांक	शेकफल (और यदि भूमि खाली में सम्मिलित न हो तो उसका वर्णन)	कबजदार का नाम, उसके पिता का या पति का नाम तथा निवास स्थान, अधिकार जिसके अन्तर्गत भूमि धारण की गई हो और देय राजस्व का लगान	किसी भूमिस्वामी या पट्टेदार का या किसी मीरसी का शतकार के उप पट्टेदार का नाम, पिता का नाम, लगान या पट्टे की रकम और उप-पट्टे पर दिए गये भाग का शेकफल	खाते की भूमि				खाते के बाहर के शेको में बोई गई फसल का नाम तथा शेकफल	कैफियत		
				शेकफल जिसमें वर्ष के दौरान में फसल उगाई गई		पड़ती का शेकफल					
1	2	3	4	5	6	7	8	9	10	11	12
9/2/मिन-1	0.267	केशवदास पिता अम्बामल राजानी पता निवासी 123 पलसीकर कॉलोनी, इन्दौर भूमि स्वामी (कृषि भिन्न आशय) भू-भाटक 3880.00							0.267		ना.प.क्र12 तह.महो. के आदेश दि. 4/2/08 के पालन में क्रेता के ना लागू



Signature valid

Digitally signed by RAJESH KUMAR SINGH, DN: cn=RAJESH KUMAR SINGH, o=Indore, ou=Registrar, email=rajesh.kumar.singh@indore.nic.in, c=IN
Date: 2017.05.18 11:23:00 +05'30' (IST)
Reason: I am the Originator
Location: Office of Registrar
CLR No: 1123010200024044000326



मध्य प्रदेश कम्प्यूटरीकृत भू-अभिलेख

फार्म बी-1

भूमि का ब्यौरा कटौत करने में एक जरा का ब्यौरा रुपये पैसे में

किशतबन्दी खतौनी (आसामीवार)

सी एल आर न : 1123010200024044000692

ग्राम : मिर्जापुर		हल्का : मिर्जापुर		स.नि.म : इन्दौर -2				तहसील : इन्दौर				जिला : इन्दौर			वर्ष : 2015-2016							
खतौती का अनु क्रमांक	भूमि स्वामी या शासकीय संस्था का नाम	खतौती के ब्यौरे		घालू और बकाया मांग				वसूलियां					खजाने में जमा करने के ब्यौरे			वर्ष की समाप्ति पर पश्चात् की वसूलियां			जारी की गई बलात् आदेशिका के ब्यौरे			
		खतौती में शामिल प्रत्येक भू-मापन क्रमांक का क्षेत्रफल और खतौती का कुल क्षेत्रफल	प्रत्येक भू-मापन क्रमांक का क्षेत्रफल	किस्ती के ब्यौरे	भू-राजस्व	उपकर अववाब	योग	भुगतान करने वाले व्यक्ति का नाम	भुगतान की तारीख	भू-राजस्व	उपकर अववाब	योग	रकम जमा करने वाले का नाम	जमा करने की तारीख	घालान क्रमांक	भू-राजस्व	उपकर अववाब	योग		भू-राजस्व	उपकर अववाब	योग
1	2	3	4	5	6	7	8	9	10	11	12	13	14	15	16	17	18	19	20	21	22	23
	केशवदास भिला अम्बामल राजानी भूता निवासी 123 पलसीकर कोलानो, इंदौर भूमि स्वामी	9/2/मिन-1	0.267																			
		1	0.267																			



Signature valid

Digitally signed by RAJENDRA SINGH
 DN: cn=RAJENDRA SINGH, o=GOVT OF MP, ou=INDIA, email=rajendra.singh@mp.gov.in, c=IN
 Date: 2017.05.16 12:19:12 +05'30'





मध्य प्रदेश कम्प्यूटरीकृत भू-अभिलेख

फार्म पी -II
खसरा

भूमि का धरोहर इन्ट्रॉडर में एच डब्लू का धरोहर रूप में दर्ज है

सी एल आर नं. : 1123010200024044000952

ग्राम: मिर्जापुर		हल्का: मिर्जापुर		रा.नि.म.: इन्दौर -2		तहसील: इन्दौर		जिला: इन्दौर		वर्ष: 2016-2017		
क्रमांक	खसरा (और यदि भूमि खाते में सम्मिलित न हो तो उसका वर्णन)	कब्जेदार का नाम, उसके पिता का या पति का नाम तथा निवास स्थान, अधिकार जिसके अन्तर्गत भूमि धारण की गई हो और देय राजस्व का लगान	किस्ती भूमिस्वामी या पट्टेदार का या किस्ती गोरूसी का हस्तकार के उप पट्टेदार का नाम, पिता का नाम, लगान या पट्टे की रकम और उप-पट्टे पर दिए गये भाग का क्षेत्रफल	खाते की भूमि						खाते के बाहर के क्षेत्रों में बंझे गई कसल का नाम तथा क्षेत्रफल	कैफियत	
				क्षेत्रफल जिसमें वर्ष के दौरान में कसल उगाई गई			पडती का क्षेत्रफल					
1	2	3	4	कसल का नाम	क्षेत्रफल	दुकसली क्षेत्रफल	वालू वर्ष की पडती	2 से 5 वर्ष तक की पडती	अन्य पडती अर्थात् 5 वर्ष से अधिक	11	12	
9/2/मिन-1	0.267	बीस्टीक एंड विलक्वियर रेमेडीज प्रा लि तर्फ डायरेक्टर डॉ जयकुमार पिता स्व कछेरी लाल सराफ जाति पता ३०३ विष्णुपुरी कौलोनी इन्दौर मध्य प्रदेश सम्पूर्ण भाग भूमि स्वामी (कुटि पित्र आश्रय) भू. माटंक 3880.00							0.267		ना प क्र 12 तह महों के आदेश दि 4/2/08 क पालन में कसल के ना लागू नामांतरण (क्रय/ विक्रय) प्रकरण क्रमांक 1538-a-6/10-11 आ दि 08/07/2011 के अनुसार तहसीलदार द्वारा स्वीकार किया गया है। दि 30/05/2017 को पट्टेदारों द्वारा भूमिस्वामी सुधार किया गया।	



Signature valid



मध्य प्रदेश कम्प्यूटरीकृत भू-अभिलेख


फार्म बी-1

भूमि का व्यौरा हेक्टेयर में एवं करों का व्यौरा रुपये पैसों में

किशतबन्दी खतौनी (आसामीवार)

सी. एल. आर. नं. : 1123010200024044000953

ग्राम :		हिल्का :		स नि म :				तहसील :				जिला :			वर्ष 2016-2017							
खाले का अनु क्रमांक	भूमिस्वामी या शासकीय पड़ेदार का नाम	खाले के व्यौरे		वालू और बकाया मांग				वसूलियां				खजाने में जमा करने के व्यौरे			वर्ष की समाप्ति पर बाकी			वर्ष की समाप्ति के पश्चात् की वसूलियां			जारी की गई बंलात् आदेशिका के व्यौरे	
		खाले में शामिल प्रत्येक भू-मापन क्रमांक का क्षेत्रफल और खाले कुल क्षेत्रफल	प्रत्येक भू-मापन क्रमांक का क्षेत्रफल	किरती के व्यौरे	भू-राजस्व	उपकर अववाब	योग	भुगतान करने वाले व्यक्ति का नाम	भुगतान की तारीख	भू-राजस्व	उपकर अववाब	योग	रकम जमा करने वाले का नाम	जमा करने की तारीख	बालान क्रमांक	भू-राजस्व	उपकर अववाब	योग	भू-राजस्व	उपकर अववाब		योग
1	2	3	4	5	6	7	8	9	10	11	12	13	14	15	16	17	18	19	20	21	22	23
	वास्टाक एंड विलकथोर स्पेडीज प्रा लि र्क डायरेक्टर डॉ जयकुमार पिता स्व कछेदीलाल सराफ जाति पता १०५ विष्णुपुरी कालोनी इन्दौर मध्य प्रदेश सम्पूर्ण भाग भूमि स्वामी	9/2/मिन. 1	0.257																			
		1	0.257																			



Signature valid



1

Copy Extra



मध्य प्रदेश कम्प्यूटरीकृत भू-अभिलेख

फार्म पी -II
खसरा

भूमि का ध्यौरा हेक्टेयर में एवं कतों का ध्यौरा रुपये में

सी एन आर नं : 1123010200024044000952

ग्राम: मिर्जापुर		हल्का: मिर्जापुर		रा.नि.म. : इन्दौर -2			तहसील : इन्दौर		जिला : इन्दौर		वर्ष: 2016-2017	
क्रमांक	क्षेत्रफल (और यदि भूमि खातो में सम्मिलित न हो तो उसका वर्णन)	कब्जेदार का नाम, उसका पिता का या पति का नाम तथा निवास स्थान, अधिकार जिसके अन्तर्गत भूमि धारण की गई है और देय राजस्व का लगान	किसी भूमेस्वामी या पट्टेदार का या किसी मालिकी या स्वतन्त्र के रूप पट्टेदार का नाम, पिता का नाम, लगान या पट्टे की रकम और उप पट्टे पर दिए गये भाग का क्षेत्रफल	खाते की भूमि						खाते के बाहर के क्षेत्रों में कोई भी क्षेत्र का नाम तथा क्षेत्रफल	संक्षिप्त	
				क्षेत्रफल जिसमें वर्ष के दौरान में कम्पल्ट उगाई गई			पडतों का क्षेत्रफल					
1	2	3	4	क्षेत्रफल का नाम	क्षेत्रफल	रकम मालिकी क्षेत्रफल	घालू वर्ष की पडती	2 से 5 वर्ष तक की पडती	अन्य पडती अर्थात् 5 वर्ष से अधिक	11	12	
9/2/मिन 1	0.267	श्री स्टोक एंड विल्कियां सेम डोज प्रा लि जेके डायरेक्टर डॉ जयकुमार पिता स्व कछेरी लाल कलक जाति पता १०१ किण्णपुरी कॉलोनी इन्दौर मध्य प्रदेश सम्पूर्ण भाग भूमि स्वामी (कृषि क्षेत्र प्राप्त) भू भाटक 13880.00							0.267		ना पक 12 तहसील के अन्तर्गत दि. 4/2/08 के पालन में कलक के ना लागू नामांतरण क्रम: विक्रय प्रकरण क्रमांक 1538/अ-6/10-11 आ दि 08-07-2011 के अनुसार उदनीलदार प्राप्त स्वोकर किया गया है। दि 30-05-2017 को पट्टेदार द्वारा भूमेस्वामी सुपर किया गया।	



Signature valid



मध्य प्रदेश कम्प्यूटरीकृत भू-अभिलेख

फॉर्म बी-1

भूमि का खोला हेक्टेयर में एवं करों का ब्यौरा रूपये पैसों में

किरतबन्दी खतौनी (आसामीवार)

सी एस आर नं. 1123010200024044000953

ग्राम:		हस्ता:		राज. नं.		तहसील:		जिला:		वर्ष: 2016-2017												
खोले का अनुक्रमिक क्रमांक	भू-स्वामी या शासकीय पट्टदार का नाम	खोले के ब्यौरे		वालू और बकाया पंग				व्युत्पत्तियां				खजाने में जमा करने के ब्यौरे			वर्ष की समाप्ति पर ब्राकी			वर्ष की समाप्ति के पश्चात् की प्रसूतियां				
		खोले में शामिल प्रत्येक भू-मापन क्रमांक का क्षेत्रफल और खोले का कुल क्षेत्रफल	प्रत्येक भू-मापन क्रमांक का क्षेत्रफल	किरती के ब्यौरे	भू-राजस्व	उपकर अर्थात्	योग	भूगतान करने वाले व्यक्ति का नाम	भूगतान करने वाले व्यक्ति का नाम	भू-राजस्व	उपकर अर्थात्	योग	रकम जमा करने वाले का नाम	जमा करने की तारीख	जालान क्रमांक	भू-राजस्व	उपकर अर्थात्	योग	भू-राजस्व	उपकर अर्थात्	योग	जारी की गई बिलों की संख्या
1	2	3	4	5	6	7	8	9	10	11	12	13	14	15	16	17	18	19	20	21	22	23
	वार्डिक एडविल क्योर रेभंडीज प्रा. लि. लर्न डायरेक्टर डॉ जयकुमार पिता स्व कछेटीलाल सराफ जात ... पता १०५ विष्णुपुरी कॉलोनी इन्दौर मध्य प्रदेश सम्पूर्ण भाग भूमि स्वामी	9/2/मिन	0.257																			
		1	0.257																			

Handwritten signature and stamp area.

Signature valid