

e-Challan
Inspector General of Registration
Revenue Department
Government of Gujarat

524
22

Application No (અરજી નંબર)	20231100694217	Printed On (પ્રિન્ટ થયેલ તારીખ)	14/04/2023, 18:17:21
----------------------------	----------------	---------------------------------	----------------------

Transaction No (ટ્રાંઝેક્શન નંબર)	Account Head (ખાતું હેડ)	Amount (Rs.) (રકમ)	Bank CIN (બેંક સી.આઇ.એન)	Date (તારીખ)	Bank Branch (બેંક શાખા)
20230331922968814	Registration Fee (0030-03-104-00)	300910.00	5700001355003031032 370930	31-03-2023	State Bank of India
Page Fee (પેજ ફી)	(45) 900	Other (અન્ય)	0	Postage (પોસ્ટેજ)	0.00
Registration Fee (નોંધણી ફી)	300010.00	Fee Exemption (ફી માફી?)	No	અવેજ ની રકમ	0.00
Total Amount (કુલ રકમ)	300910.00	In Words (શબ્દોમાં)	Rupees Three Lac Nine Hundred Ten Only		

Payee Details (નાણા ભરનારની વિગત)

Name (નામ)	ધીરુભાઈ રામજીભાઈ પાલડીયા	Office District (કચેરીનો જિલ્લો)	SURAT
Address (સરનામું)	કતારગામ સુરત SURAT_CITY (સુરત સીટી) SURAT (સુરત) GUJARAT (ગુજરાત) 395004	Office Name (કચેરીનું નામ)	S.R.O - SURAT-3 Navagam
Mobile (મોબાઇલ નંબર)	9724227009	E-Mail (ઈ-મેઇલ)	paladiyasr@gmail.com
PAN (પાન નંબર)	ABLPP4797R	Year (વર્ષ)	2022-2023 One time

Property Details (મિલકતની વિગત)	મોજે સરથાણા, તા. પુણાગામ, જી. સુરત ના બ્લોક નં-33/D.ટી.પી. નં85(સરથાણા-પસોદરા-લસકાણા) કાયમલ પ્લોટ નં 20 વાળી બિન ખેતી ની જમીન કે જેનું 7*12 મુજબ ક્ષેત્રફળ 6451 ચો.મી. તથા કાયમલ પ્લોટ નં મુજબ ક્ષેત્રફળ 3871 ચો.મી.. વાળી બિન ખેતીની જમીન,
---------------------------------	---

Remarks (ટીપ્પણી)

સહ રજીસ્ટ્રાર
સુરત સીટી-3, (નાવાગામ)
15-4-23

નોંધ:

- ગુજરાત નોંધણી ફી ઇ-પેમેન્ટ અને રીફંડ નિયમો, 2020ના નિયમ ૪(૭) અનુસાર નોંધણી ફીનું ઇ-ચલણ ચાર માસ સુધી જ માન્ય ગણાશે.
- ગુજરાત સ્ટેમ્પ અધિનિયમ 1958ની કલમ 52 અનુસાર ઇ-ચલણથી ભરેલ સ્ટેમ્પ ડ્યુટીની સમય મર્યાદા ડ્યુટી ભર્યાના 6 મહિના સુધીની છે.
- ઈ-ચલણમાં છેડછાડ કરવી કે ખોટું ચલણ બનાવવું ફોજદારી ગુનો બને છે.

Joseph

કાકેભાઈ રાજા ના 07/11

15/4/23

SCAN OK



દાખલા નંબર ૧૨૩૪૫

૨૦૨૩

:- બક્ષિસ દસ્તાવેજ

વિક્રમ સંવત ૨૦૭૯ ના ચૈત્ર વદ સાતમ ને બુધવાર તારીખ : ૧૨મી, માહે :
એપ્રિલ, સને : ૨૦૨૩ નાં અંગ્રેજી દિને ...

આ બક્ષિસ દસ્તાવેજ લખાવી લેનાર યાને પહેલા પક્ષના :

૧. સંજયકુમાર ધીરુભાઈ પાલડીયા

ઉ.વ.આ.: ૪૧, ધર્મ : હિન્દુ, ધંધો : વેપાર,

રહેવાસી : એ-૭, આદર્શ સોસાયટી, આંબાતળાવડી રોડ, કતારગામ, સુરત

૨. જયેશકુમાર ધીરુભાઈ પાલડીયા

ઉ.વ.આ.: ૩૬, ધર્મ : હિન્દુ, ધંધો : વેપાર,

રહેવાસી : એ-૭, આદર્શ સોસાયટી, આંબાતળાવડી રોડ, કતારગામ, સુરત

(જેઓને હવે પછી આ બક્ષિસ દસ્તાવેજમાં “તમો” “પહેલા પક્ષના” એ રીતે
સંબોધવામાં આવેલ છે, જે સંજ્ઞાઓના સંપુર્ણ અર્થમા આ બક્ષિસ દસ્તાવેજમાં અન્યથા
વિરોધાભાસ ન હોય ત્યાં આગળ પક્ષકાર પોતે જાતે તથા તેઓના વખતોવખતના વંશ,
વાલી, વારસો, સક્સેસર્સ, એસાઈનીઝ, એક્ઝિક્યુટર્સ, એડમીનીસ્ટ્રેટર્સ સરવાઈવર્સ,
ટ્રાન્સફરીઝ, ઈત્યાદી તમામનો સમાવેશ થઈ ગયેલો ગણવાનો રહશે)....

.... જોગ લી....

આ બક્ષિસ દસ્તાવેજ લખી આપનાર યાને બીજા પક્ષના :-


ધીરુભાઈ રામજીભાઈ પાલડીયા

PAN NO.ABLPP4797R

ઉ.વ.આ.: ૬૦, ધર્મ : હિન્દુ, ધંધો : વેપાર

રહેવાસી : એ-૭, આદર્શ સોસાયટી, આંબાતળાવડી રોડ, કતારગામ, સુરત


(જેઓને હવે પછી આ બક્ષિસ દસ્તાવેજમાં “હમો”, “બીજા પક્ષના” એ રીતે
સંબોધવામાં આવેલ છે, જે સંજ્ઞાઓના સંપુર્ણ અર્થમા આ બક્ષિસ દસ્તાવેજમાં અન્યથા
વિરોધાભાસ ન હોય ત્યાં આગળ પક્ષકાર પોતે જાતે તથા તેઓના વખતોવખતના વંશ,
વાલી, વારસો, સક્સેસર્સ, એસાઈનીઝ, એક્ઝિક્યુટર્સ, એડમીનીસ્ટ્રેટર્સ સરવાઈવર્સ,
ટ્રાન્સફરીઝ, ઈત્યાદી તમામનો સમાવેશ થઈ ગયેલો ગણવાનો રહશે)....



દસ્તાવેજનો પ્રકાર	ગામનું નામ	સ.નં.	બ્લોક નં.	ટો.પી.નં	ફા.વોટ નં	ક્ષેત્રફળ ચો.મી.
બક્ષિસ દસ્તાવેજ	સરથાણા	૩૬	૩૩/૬	૮૫	૨૦	૭ અને ૧૨ મુજબ ૬૪૫૧ ફા.વોટ મુજબનું ક્ષેત્રફળ ૩૮૭૧

Jyeshth Ramji Paladiya

Raj



જત આજરોજ હમો બક્ષિસ આપનાર યાને બીજા પક્ષનાએ તમો પહેલા પક્ષનાને આ બક્ષિસ દસ્તાવેજ લખી આપી જણાવીએ છીએ કે, :-

સુરત ડીસ્ટ્રીક્ટ, કામરેજ સબ-ડીસ્ટ્રીક્ટના હાલ તાલુકો પુણાના મોજે ગામ સરથાણા ગામે સીમની સ.નં.૩૬, બ્લોક નં.૩૩/૩ જેનુ ક્ષેત્રફળ છે.આરે.૦-૬૪-૫૧ ચો.મી. જેના ટી.પી.૮૫ (સરથાણા-પાસોદરા-લસકાણા) જેનો ફાઈનલ પ્લોટ નં ૨૦ કે જેનુ ક્ષેત્રફળ ૩૮૭૧ ચો.મી. બિનખેતીની જમીન. તેને લાગતા-વળગતા, અંદરના તથા બહારનાં ઉપર આકાશથી નીચે પાતાળ સુધીના તમામ માલીકી હક્ક, હીત, લાગભાગ હીત સંબંધ, શેઠાઓ વિગેરે સહીત અને તેને લાગતા વળગતા અંદરના તથા બહારના તમામ હક્કો, આવવા જવાના તમામ હક્કો, રસ્તાના હક્કો તથા મુળ હક્કો સહીતની જમીન. (જેને હવે પછીથી આ બક્ષિસ દસ્તાવેજનાં લેખમાં “સદરહુ જમીન” તથા “મજકુર મીલકત” તરીકે વર્ણવેલ છે, જેનું વિગતે વર્ણન આ નીચે શીડ્યુલમાં આપવામાં આવેલ છે.) તે સદરહુ જમીન હમો બીજા પક્ષનાઓની સંયુક્ત માલિકી, કબજા ભોગવતા વહીવટપણામાં ચાલી આવેલ છે. તથા તેની હરકોઈ પ્રકારની વ્યવસ્થા કરવા/કરાવવાનો હમો બીજા પક્ષનાઓને હક્ક અને અધિકાર છે.

સદરહુ તમોને બક્ષિસ આપેલ મીલકતના ટાઈટલની વિગત એવી છે કે, મોજે સરથાણા તા. કામરેજ ગામે સીમની સરકારી ખેડખાતાની બ્લોક નં.૩૩ ની જમીન આવેલી છે તે જમીન અગાઉ શ્રી રામેશ્વર મહાદેવ મંદિર ટ્રસ્ટની માલિકીના નામે ચાલતી હતી, તે જમીનમાં દેવચંદભાઈ ઘનાભાઈ ગણોતીયા તરીકે ખેડતા હતા, ત્યારબાદ સદર દેવચંદભાઈએ મામલતદારશ્રી કામરેજ અને ન્યાયાધીકરણ સાહેબ કામરેજના સમક્ષ સદર જમીન ખરીદવા અને તેની કિંમત નક્કી કરી આપવા અરજી કરતા મે.મામલતદાર સાહેબશ્રી અને ન્યાયાધીકરણ સાહેબ કામરેજનાએ ટેન્સી કેસ નં. સરથાણા/૧૮૨/૭૨, તા.૦૮/૦૫/૧૯૭૩ નાં હુકમથી તેમને ખરીદનાર જાહેર કરતો હુકમ કરવામાં આવેલ અને તે અંગેની ફેરફાર નોંધ હક્ક પત્રકના દફતરે એન્ટ્રી નં.૩૬૪ થી તા.૦૪/૦૩/૧૯૭૮ નાં રોજ કરવામાં આવેલ.

દસ્તાવેજનો પ્રકાર	ગામનું નામ	સ.નં.	બ્લોક નં.	ટી.પી.નં	ફા.પ્લોટ નં	ક્ષેત્રફળ ચો.મી.
બક્ષિસ દસ્તાવેજ	સરથાણા	૩૬	૩૩/૩	૮૫	૨૦	૭ અને ૧૨ મુજબ ૬૪૫૧ ફા.પ્લોટ મુજબનુ ક્ષેત્રફળ ૩૮૭૧

Jumal

કરકાલા મારગ

Rish





ત્યારબાદ સદર જમીનની ખરીદ કિંમત ભરપાઈ થતા મુંબઈ ગણોત્ત વૃહીવટ અને ખેતીની જમીન બાબતેના અધિનિયમ ૧૯૪૮ ની કલમ ૪૨-અ અન્વયે જમીન ખરીદીનું પ્રમાણપત્ર મામલતદાર અને ખેતીની જમીન બાબતના ન્યાયાધીકરણ અધ્યક્ષ કામરેજનું આપેલું અને તે કામરેજના સબ-રજીસ્ટ્રાર સાહેબશ્રીની કચેરીમાં અનુક્રમ નં. ૧૪૯ થી તા.૨૭/૦૨/૧૯૭૮ નાં રોજ નોંધાયેલ અને તે અંગેની ફેરફાર નોંધ હકક પત્રકના દફતરે એન્ટ્રી નં.૩૬૫ થી તા.૦૪/૦૩/૧૯૭૮ નાં રોજ કરવામાં આવેલ.


ત્યારબાદ દેવચંદભાઈએ તેમની હયાતી દરમ્યાન તા.૨૬/૦૨/૧૯૯૩ નાં રોજ એક વિલ યાને વસિયતનામાનો લેખ કરેલ અને તે સબ-રજીસ્ટ્રાર સાહેબશ્રી કામરેજની કચેરીમાં અનુક્રમ નં.૧૩૭૪ થી નોંધવામાં આવેલ અને આ વિલથી દેવચંદભાઈએ તેમનું આગળનું વીલ રદ કરેલ ત્યારબાદ સદર દેવચંદભાઈનું તા.૨૫/૧૦/૧૯૯૪ નાં રોજ અવસાન થવાથી તેમણે કરેલ તા.૨૬/૦૨/૧૯૯૩ નાં વિલના લાભાર્થીઓએ વીલ અને તેમા જણાવેલ મિલકત સ્વીકારવાનો ઈન્કાર કરેલો અને મહુમના વારસદારો તરીકે સદર જમીન બાબુભાઈ દેવચંદભાઈ વિગેરેને પ્રાપ્ત થયેલ અને તે અંગેની ફેરફાર નોંધ હકક પત્રકના દફતરે એન્ટ્રી નં.૭૭૬ થી તા.૦૩/૧૦/૧૯૯૭ નાં રોજ કરવામાં આવેલ.

ત્યારબાદ શાંતાબેન ધનાભાઈ, લલિતબેન ધનાભાઈ તથા ડાહીબેન ધનાભાઈના વારસદારોએ એકત્ર થઈ કોઈ પણ જાતના હકક કે અધિકાર સિવાય મહુમ દેવચંદભાઈ ધનાભાઈના રદ થયેલા વીલનો આધાર લઈ સદરહું એન્ટ્રી નં.૭૬૬ ને પડકારવામાં આવેલ અને તે સામે વાંધાઓ લેતા તેની તકરારી રજીસ્ટરે નોંધ કરવામાં આવેલી અને સદરહું નોંધ મામલતદારશ્રી કામરેજનાએ આર.ટી.એસ.તકરારી/કેસ/રજી.નં. ૧૧/૯૭ થી પક્ષકારોના પુરાવાઓ અને રજુઆતો સાંભળી તા.૨૯/૧૨/૧૯૯૭ નાં રોજ તેઓના વાંધાઓ રદ કરી સદર બાબુભાઈ દેવચંદભાઈ વિગેરેના નામો દાખલ કરવાનો હુકમ કરવામાં આવેલ અને તે અંગેના ઉત્તરોત્તર અપીલ વિગેરેના રેવન્યુ પ્રકરણો થયેલા અને મજકુર શાંતાબેન ધનાભાઈ વિગેરેએ સદર બાબુભાઈ દેવચંદભાઈ વિગેરે સામે મે.સુરતના સિવિલ જજ(સી.ડી.) સાહેબની કોર્ટમાં વ્હેચણ અંગેનો સ્પે. દિવાની મુકદમા નં.૨૭/૧૯૯૮ નો દાખલ કરેલો અને ત્યારબાદ દાવાના કામમાં તથા સદર બાબુભાઈ વચ્ચે ચાલતા રેવન્યુ પ્રકરણો વિગેરે બાબતે સમાધાન થયેલ અને મજકુર શાંતાબેન

દસ્તાવેજનો પ્રકાર	ગામનું નામ	સ.નં.	બ્લોક નં.	ટી.પી.નં.	ક્રા.વોટ નં.	ક્ષેત્રફળ ચો.મી.
બહિસ દસ્તાવેજ	સરથાણા	૩૬	૩૩/૬	૮૫	૨૦	૭ અને ૧૨ મુજબ ૬૪૫૧ ક્રા.વોટ મુજબનું ક્ષેત્રફળ ૩૮૭૧

Jambh
દાવે ૦૧/૧૨/૨૦૧૧

Raj



વિગેરેએ સદર બાબુભાઈ વિગેરેને પ્રાપ્ત થયેલ જમીનમાં કોઈ હિસ્સો ન હોવાનું અનિવાર્ય હકકો કરતા નહીં હોવાનું જણાવી દાવો બીનશરતી પરત ખેંચેલો તેમજ મે.નાયબ કલેક્ટર સાહેબશ્રી ઓલપાડ પ્રાંત સુરતની કચેરીમાં ચાલતી આર.ટી.એસ. અપીલ નં.૭૬/૨૦૦૦ માં પણ તેઓએ સદર બાબુભાઈ વિગેરેને સમર્થન આપી પોતાના વિવાદો બીનશરતે પરત ખેંચી લીધેલા, જેથી મજકુર આર.ટી.એસ. અપીલ નં.૭૬/૨૦૦૦ માં તા.૨૯/૦૫/૨૦૦૦ માં ફરમાવેલ હુકમના આધારે સદર બાબુભાઈ વિગેરેના નામો રેવન્યુ દફતરે એન્ટ્રી નં.૯૬૩ થી તા.૦૪/૦૮/૨૦૦૧ નાં રોજ કરવામાં આવેલ.


ત્યારબાદ સદરહું જમીનની નવી શરતમાંથી જુની શરત સહ વેચાણ પરવાનગી તેઓએ મે.નાયબ કલેક્ટર સાહેબશ્રી ઓલપાડ પ્રાંત સુરતના હુકમ નં. ગણોત/રજ.પ/સે.તુ. ૨૧/૧૫શી.૩૦૭/૨૦૦, તા.૦૫/૦૨/૨૦૦૨ થી મેળવેલ અને તે અંગેની ફેરફાર નોંધ હકક પત્રકના દફતરે એન્ટ્રી નં.૯૮૯ થી કરવામાં આવેલ અને સદર પરવાનગી આધારે સદર બ્લોક નં.૩૩ ની આખી જમીન (૧) મનોજભાઈ ઓધવજીભાઈ (૨) હિતેષભાઈ ઓધવજીભાઈ (૩) અનિલભાઈ ઓધવજીભાઈ (૪) વિનોદભાઈ વિરજીભાઈ (૫) રમેશભાઈ વિરજીભાઈ (૬) હિંમતભાઈ ધનજીભાઈ (૭) ધનશ્યામભાઈ ધનજીભાઈ (૮) સવજીભાઈ ધનજીભાઈ (૯) તુલસીભાઈ ધનજીભાઈ (૧૦) ધનજીભાઈ નારણભાઈ નાઓએ બાબુભાઈ દેવચંદભાઈ વિગેરે પાસેથી વેચાણ રાખેલી અને જે અંગેનો વેચાણ દસ્તાવેજ મે. સબ-રજીસ્ટ્રાર સાહેબશ્રી કામરેજની કચેરીમાં અનુક્રમ નં.૧૪૯ થી તા.૧૨/૦૨/૨૦૦૨ નાં રોજ નોંધવામાં આવેલ. તે અંગેની ફેરફાર નોંધ હકક પત્રકના દફતરે એન્ટ્રી નં.૯૯૦ થી તા.૨૬/૦૨/૨૦૦૨ નાં રોજ કરવામાં આવેલ.

ત્યારબાદ સદરહું જમીન મનોજભાઈ ઓધવજીભાઈ વિગેરેનાઓ પાસેથી (૧) ધીરુભાઈ રામજીભાઈ પાલડીયા (૨) પ્રવિણભાઈ ડાહ્યાભાઈ મોરડીયા (૩) લાલુભાઈ ધરમશીભાઈ લખાણી (૪) મગનભાઈ વેલજીભાઈ દેસાઈ નાઓએ વેચાણ દસ્તાવેજથી વેચાણથી રાખેલ. જે અંગેનો વેચાણ દસ્તાવેજ મે. સબ-રજીસ્ટ્રાર સાહેબશ્રી કામરેજની કચેરીમાં અનુક્રમ નં.૯૪૩ થી તા.૧૯/૦૩/૨૦૦૭ નાં રોજ નોંધવામાં આવેલ. તે અંગેની ફેરફાર નોંધ હકક પત્રકના દફતરે એન્ટ્રી નં.૨૯૭૮ થી તા.૦૭/૦૬/૨૦૦૭ નાં રોજ કરવામાં આવેલ.

દસ્તાવેજનો પ્રકાર	ગામનું નામ	સ.નં.	બ્લોક નં.	ટો.પી.નં.	ફા.વોટ નં.	સેક્ટરફળ ચો.મી.
બક્સિસ દસ્તાવેજ	સરથાણા	૩૬	૩૩/૬	૮૫	૨૦	૭ અને ૧૨ મુજબ ૬૪૫૧ ફા.વોટ મુજબનુ સેક્ટરફળ ૩૮૭૧

Jyeshth કાચે ભાઈ રામજી તાલ ✓
Raj





ત્યારબાદ સદરહું જમીનને બીનખેતી કરવા મે. કલેક્ટરશ્રી કરવા મે. કલેક્ટરશ્રી સુરતનાને અરજી કરતા મે.સુરતના કલેક્ટરશ્રીએ તેઓના હુકમ નં. એ/જમન/તત્કાલ/એસ.આર.નં.૧૦૧/૧૭/આઈ.ડી. નં. ૧૦૮૨૫૮/ વર્ષી ૪૩૬૧થી૪૩૭૫,તા.૨૨/૦૬/૨૦૧૭ થી બીનખેતીની પરવાનગી આપવામા આવેલ. જે અંગેની નોંધ રેવન્યુ દફતરે ગામ નોંધ નં. ૫૯૦૨, તા.૨૦/૦૮/૨૦૧૭ થી પાડવામાં આવેલ અને પ્રમાણીત થયેલ છે.

ત્યારબાદ સદરહું જમીનને બીનખેતી જમીનમાં બહુહેતુ ઉપયોગ કરવા મે. કલેક્ટરશ્રી સુરતનાને અરજી કરતા મે.સુરતના કલેક્ટરશ્રીએ તેઓના સુધારા હુકમ નં. ગણત-૪/સુધારા હુકમ/રજી.નં ૯/૨૦૨૩/વર્ષી.૯/૨૦૨૩ RFMS NO.220230021319,તા.૦૩/૦૨/૨૦૨૩ થી આપવામા આવેલ. જે અંગેની નોંધ રેવન્યુ દફતરે ગામ નોંધ નં. ૬૭૬૬ ને તા.૨૦/૦૮/૨૦૧૭ થી પાડવામાં આવેલ અને પ્રમાણીત થયેલ છે.

આમ, સદરહું બિનખેતીની જમીનમાં હમો બીજાપક્ષના યાને ધીરુભાઈ રામજીભાઈ પાલડીયા સંયુક્ત માલિક, મુખત્યાર, કબજેદાર બનેલ. અને તે મુજબ સદરહું બિનખેતીની જમીન નો બક્ષિસ કરવા માટે હમો બીજા પક્ષનાને સંપુર્ણ હક્ક અને અધિકાર છે, જેથી તેવા હક્ક અને અધિકારની રૂએ સદરહું બિનખેતીની જમીન હમો બીજા પક્ષનાએ તમો પહેલા પક્ષનાઓને આજરોજ બક્ષિસથી આપીએ છીએ. અને જે અંગેનો બક્ષિસ દસ્તાવેજ આજરોજ હમો બીજા પક્ષનાએ તમો પહેલા પક્ષનાઓના લાભમાં લખી આપેલ છે,સહી.

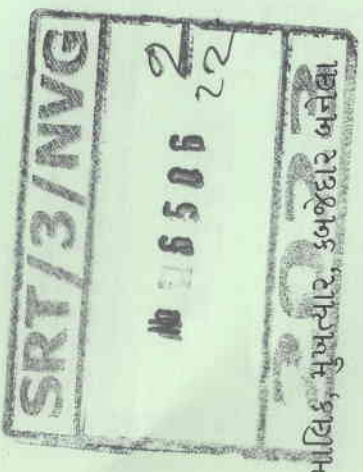
તમો પહેલાપક્ષનાઓ હમો બીજાપક્ષનાના પુત્રો થતા હોય સદરહું બિનખેતીની જમીન હમો બીજાપક્ષનાએ તમો પહેલાપક્ષનાઓને બક્ષિસ દસ્તાવેજથી બક્ષિસ આપેલ છે. આપણે પક્ષકારો વચ્ચે કોઈપણ પ્રકારના અવેજની લેવડ-દેવડ કરેલ નથી.

સદરહું બિનખેતીની જમીનનો પ્રત્યક્ષ કબજો હમો બીજાપક્ષનાનો હતો તે હમોએ પોતાના કબજા વહીવટમાંથી કાઢીને તમો પહેલાપક્ષનાઓના પ્રત્યક્ષ કબજા વહીવટમાં સુપરત કરેલ છે. સદરહું બિનખેતીની જમીન હમો બીજા પક્ષનાએ તમો પહેલા પક્ષનાઓને “યાવતચંદ્ર દિવાકરો” માટે બક્ષિસથી આપેલ છે, આ બક્ષિસ દસ્તાવેજની રૂએ

દસ્તાવેજનો પ્રકાર	ગામનું નામ	સ.નં.	બ્લોક નં.	ટી.પી.નં	ફા.વોટ નં	ક્ષેત્રફળ ચો.મી.
બક્ષિસ દસ્તાવેજ	સરથાણા	૩૬	૩૩/૬	૮૫	૨૦	૭ અને ૧૨ મુજબ ૬૪૫૧ ફા.વોટ મુજબનું ક્ષેત્રફળ ૩૮૭૧

(Signature)
કલેક્ટરશ્રી સુરતનાને અરજી કરતા મે.સુરતના કલેક્ટરશ્રીએ તેઓના હુકમ નં. એ/જમન/તત્કાલ/એસ.આર.નં.૧૦૧/૧૭/આઈ.ડી. નં. ૧૦૮૨૫૮/ વર્ષી ૪૩૬૧થી૪૩૭૫,તા.૨૨/૦૬/૨૦૧૭ થી બીનખેતીની પરવાનગી આપવામા આવેલ. જે અંગેની નોંધ રેવન્યુ દફતરે ગામ નોંધ નં. ૫૯૦૨, તા.૨૦/૦૮/૨૦૧૭ થી પાડવામાં આવેલ અને પ્રમાણીત થયેલ છે.





તમો પહેલા પક્ષનાઓ સદરહું બિનખેતીની જમીનના માલિક, મુખત્યાર, કબજેદાર બનેલા છો.


આ મુજબ સદરહું બિનખેતીની જમીન અમારી માલિકી અને પ્રત્યક્ષ કબજા વહીવટની છે અને જેની હરકોઈ પ્રકારે વ્યવહાર કરવાનો હકક અને અધિકાર છે. સદરહું બિનખેતીની જમીનની હમો આ અગાઉ ગીરો, વેચાણ, બક્ષીસ, ભાડે કે અન્યથા વ્યવસ્થા કરી કરાવી નથી કે તે કોઈને વેચાણ યા અન્યથા આપવાનું લેખિત કે મૌખિક કબુલ્યું નથી. સદરહું બિનખેતીની જમીન પર કોઈનું કરજ યાને લીયન કે બોજો નથી કે તે કોઈ કોર્ટની જપ્તી, ટાંચ કે મનાઈમાં નથી. મજકુર જમીન દિવાની કે રેવન્યુ અદાલતના કોઈ પ્રકરણમાં સંડોવાયેલી નથી કે તે કોઈ કોર્ટનાં પ્રકરણમાં દાવાનો વિષય નથી. સદરહું બિનખેતીની જમીન અંગે અમે કોઈ ટ્રસ્ટ યા સેટલમેન્ટ કર્યુ કરાવ્યું નથી કે તે કોઈના જામીન થઈને જામીનગીરીમાં લખી આપી નથી. સદરહું બિનખેતીની જમીન હમો કોઈને ઈકવીટેબલ મોર્ગેજમાં પણ આપી નથી કે કોઈ સાથે ભાગીદારી કરીને મુડી રોકાણ તરીકે સોંપી નથી. સદરહું બિનખેતીની જમીન પર કોઈનો ખોરાકી પોષાકી કે રહેઠાણનો બોજો નથી કે તે ઉપર સરકારી લેણા જેવા કે ઈન્કમ ટેક્ષ, સેલ્સ ટેક્ષ વિગેરેનો બોજો નથી. સદરહું બિનખેતીની જમીન પર સરકારી, અર્ધસરકારી કે સ્થાનિક સંસ્થાનું એકવીઝીશન, રેકવીઝીશન કે રીઝર્વેશન નથી કે તે મતલબની કોઈ નોટીશ અમોને બજાવવામાં આવી નથી. ટૂંકમાં સદરહું બિનખેતીની જમીન અંગે અમારો કોઈ ગીરોદાર, દાવેદાર, હીસ્સેદાર કે બીજી કોઈ રીતનો હકક કરનાર કોઈ નથી અને અમોને સદરહું બિનખેતીની જમીનની હમો હરકોઈ પ્રકારે વ્યવસ્થા કરવાનો હકક અને અધિકાર છે તેવા હકક અને અધિકારની રૂએ આ બક્ષિસ દસ્તાવેજ કરી આપેલ છે.

આ દસ્તાવેજની રૂએ હમોની બિનખેતીની જમીનના તમો માલિક થતા હોવાથી મજકુર જમીનની પોતાની મરજીમાં આવે તે મુજબ હરકોઈ પ્રકારે વહીવટ વ્યવસ્થા કરવા માલિક મુખત્યાર છો સહી. સદરહું બિનખેતીની જમીનને લગતા અત્યાર સુધીના તમામ પંચાયત, સુરત મહાનગરપાલિકાના વેરા, શિક્ષણ ઉપકર, વિશેષધારો, આઉટગોઈઝ્સ તથા સરકારી લેણાના ડ્યુઝ ભરપાઈ થયેલા છે તે છતાં જો કોઈ બાકી હોય તો તે અમારે ભરપાઈ કરવા સહી અને તમો ભરો તો તેના નાણાં અમારે તમોને ભરપાઈ કરવા સહી.

દસ્તાવેજનો પ્રકાર	ગામનું નામ	સ.નં.	બ્લોક નં.	ટી.પી.નં	ફા.વોટ નં	ક્ષેત્રફળ ચો.મી.
બક્ષિસ દસ્તાવેજ	સરથાણા	૩૬	૩૩/૬	૮૫	૨૦	૭ અને ૧૨ મુજબ ૬૪૫૧ ફા.વોટ મુજબનુ ક્ષેત્રફળ ૩૮૭૧



Tushar Kulkarni Rosh



હવે પછીના મજકુર જમીનને લાગતા તમામ વેરા વિગેરે ભરવાની જવાબદારી તમો પહેલાપક્ષના શીરે છે. આ દસ્તાવેજની રૂએ તમો સદરહું બિનખેતીની જમીન સરકારી, અર્ધ સરકારી તથા સ્થાનિક સંસ્થાના રેકર્ડ ઉપર સીટી સર્વે કચેરીના રેકર્ડ, સુરત મહાનગરપાલિકાના દફતરે તથા સોસાયટી દફતરે તમારા નામે દાખલ કરાવી શકો સહી અને તે માટે અમારી સહી, સંમતી, કબુલાત અમારે આપવી સહી અને તેવી સંમતી અને કબુલાત ગણી લેવાય સહી.

સદરહું તમોને બક્ષિસ આપેલ મીલકત અંગેના હમો બીજા પક્ષના યાને બક્ષિસ આપનાર પાસે જે કાંઈ દસ્તાવેજ પુરાવાઓ, પેપર્સો વિગેરે હતા, તે આજરોજ તમો પહેલા પક્ષના સુપ્રત કરીએ છીએ. ભવિષ્યમાં વધુ પેપર્સો નીકળી આવે તો તે તમામ વિના વિલંબે તથા વિના તકરારે તમો પહેલા પક્ષના સુપ્રત કરવાના રહેશે સહી.

શીડયુલ

બક્ષિસ આપેલ બિનખેતીની જમીનની વિગત

સુરત ડીસ્ટ્રીક્ટ, કામરેજ સબ-ડીસ્ટ્રીક્ટના હાલ તાલુકો પુણાના મોજે ગામ સરથાણા ગામે સીમની સ.નં.૩૬, બ્લોક નં.૩૩/૬ જેનું ક્ષેત્રફળ હે.આરે.૦-૬૪-૫૧ ચો.મી. જેના ટી.પી.૮૫ (સરથાણા-પાસોદરા-લસકાણા) જેનો ફાઈનલ પ્લોટ નં ૨૦ કે જેનું ક્ષેત્રફળ ૩૮૭૧ ચો.મી. બિનખેતીની જમીન. તેને લાગતા-વળગતા, અંદરના તથા બહારનાં ઉપર આકાશથી નીચે પાતાળ સુધીના તમામ માલીકી હક્ક, હીત, લાગભાગ હીત સંબંધ, શેઢાઓ વિગેરે સહીત અને તેને લાગતા વળગતા અંદરના તથા બહારના તમામ હક્કો, આવવા જવાના તમામ હક્કો, રસ્તાના હક્કો તથા મુળ હક્કો સહીતની જમીન કુલ્લે દરોબસ્ત, જે આખી જમીનની ચતુર્દિશા નીચે મુજબ છે.

પૂર્વ :- ટી.પી.રોડ

પશ્ચિમ :- બ્લોક નં.૩૩-ક તથા ફાઈનલ પ્લોટ-૧૨૧


ઉત્તર :- બ્લોક નં.૩૩-બ તથા ફાઈનલ પ્લોટ-૧૮

દક્ષીણ :- બ્લોક નં. ૬૪/અ/૧ તથા ફાઈનલ પ્લોટ-૪૨

દસ્તાવેજનો પ્રકાર	ગામનું નામ	સ.નં.	બ્લોક નં.	ટી.પી.નં	ફા.પ્લોટ નં	ક્ષેત્રફળ ચો.મી.
બક્ષિસ દસ્તાવેજ	સરથાણા	૩૬	૩૩/૬	૮૫	૨૦	૭ અને ૧૨ મુજબ ૬૪૫૧ ફા.પ્લોટ મુજબનું ક્ષેત્રફળ ૩૮૭૧

Joseph Karamani *Raj*





એણી વિગતનો આ બક્ષિસ દસ્તાવેજ હમો બીજા પક્ષનાઓ તથા સંમતિ આપનારએ હમારી રાજીપુશીથી, વાંચી, વંચાવી, સમજી, સાંભળી, વિચારી, તનમનની સ્વસ્થ અને સાવધ અવસ્થામાં, અડકલ હોશીયારીથી, કોઈના કોઈપણ જાતના દાબદબાણ, ધાકધમકી યા લોભ - લાલચ - પ્રલોભન વિના, બિનકેંક હાલતમાં, સ્વેચ્છાએ, તમો પહેલા પક્ષનાના લાભમાં લખી આપેલ છે, જે હમો બીજા પક્ષનાને તથા સંમતિ આપનારને તથા હમારા વંશ, વાલી, વારસો ઈત્યાદી તમામને કબુલ, મંજુર અને બંધન કર્તા છે. સહી, થાય સહી તેમજ રહેશે સહી.

અત્રે _____ સહી તંત્રે _____ શાખ.

કાંચલાલ રામજીભાઈ પાલડીયા

(ધીરુભાઈ રામજીભાઈ પાલડીયા)

Raj

(સંજયકુમાર ધીરુભાઈ પાલડીયા)

Jyeshth

(જયેશકુમાર ધીરુભાઈ પાલડીયા)



દસ્તાવેજનો પ્રકાર	ગામનું નામ	સ.નં.	બ્લોક નં.	ટી.પી.નં	ફા.વોટ નં	ક્ષેત્રફળ ચો.મી.
બક્ષિસ દસ્તાવેજ	સરથાણા	૩૬	૩૩/૬	૮૫	૨૦	૭ અને ૧૨ મુજબ ૬૪૫૧ ફા.વોટ મુજબનુ ક્ષેત્રફળ ૩૮૭૧

SRT/3/NVG
No 6506 12/22
2023

મીલકતની ઓળખ માટેનો ફોટોગ્રાફ



મિલકતની વિગત :- મોજે ગામ સરથાણા સ.નં.૩૬, બ્લોક નં.૩૩/૬ જેનું ક્ષેત્રફળ જેના
ટી.પી.૮૫ (સરથાણા-પાસોદરા-લસકાણા) જેનો કાઈનાલ પ્લોટ નં ૨૦ બિનખેતીની
જમીન.

મીલકત બક્ષિસ લેનાર ની સહી : Pris Jyeshh


(સંજયકુમાર ધીરુભાઈ પાલડીયા)

(જયેશકુમાર ધીરુભાઈ પાલડીયા)

મીલકત બક્ષિસ લખી આપનારની સહી : Surat Ramchandra

(ધીરુભાઈ રામચંદ્રભાઈ પાલડીયા)

દસ્તાવેજનો પ્રકાર	ગામનું નામ	સ.નં.	બ્લોક નં.	ટી.પી.નં	કા.પ્લોટ નં	ક્ષેત્રફળ ચો.મી.
બક્ષિસ દસ્તાવેજ	સરથાણા	૩૬	૩૩/૬	૮૫	૨૦	૭ અને ૧૨ મુજબ ૬૪૫૫ કા.પ્લોટ મુજબનું ક્ષેત્રફળ ૩૮૭૧



મીલકતની ઓળખ માટેનો ફોટોગ્રાફ



મિલકતની વિગત :- મોજે ગામ સરથાણા સ.નં.૩૬, બ્લોક નં.૩૩/૬ જેનું ક્ષેત્રફળ જેના ટી.પી.૮૫ (સરથાણા-પાસોદરા-લસકાણા) જેનો ફાઇનલ પ્લોટ નં ૨૦ બિનખેતીની જમીન.

નીલકત બક્ષિસ લેનાર ની સહી :

P. J. J.

(સંજયકુમાર ધીરુભાઈ પાલડીયા)

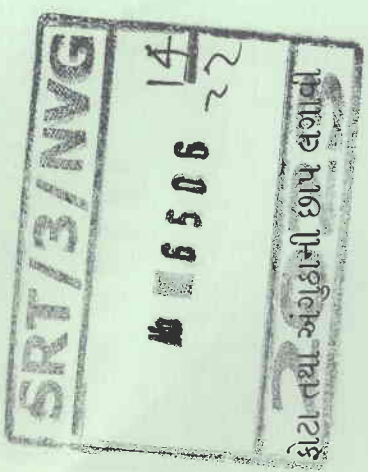
(જયેશકુમાર ધીરુભાઈ પાલડીયા)

નીલકત બક્ષિસ લખી આપનારની સહી :

R. M. M.

(ધીરુભાઈ રામજીભાઈ પાલડીયા)

દસ્તાવેજનો પ્રકાર	ગામનું નામ	સ.નં.	બ્લોક નં.	ટી.પી.નં	ફા.પ્લોટ નં	ક્ષેત્રફળ ચો.મી.
બક્ષિસ દસ્તાવેજ	સરથાણા	૩૬	૩૩/૬	૮૫	૨૦	૭ અને ૧૨ મુજબ ૬૪૫૧ ફા.પ્લોટ મુજબનુ ક્ષેત્રફળ ૩૮૭૧



નોંધણી અધીનીયમની કલમ ૩૨ - એ મુજબ ફરજિયાત ફોટા તથા અંગુઠાની છાપ લગાવ્યા દસ્તાવેજ સાથે રજુ કરવાની યાદી :-

બક્ષિસ આપનાર :-
ધીરુભાઈ રામજીભાઈ પાલડીયા



સહી *Dhirubhai Ramji Bhaichand Paladia*



બક્ષિસ લેનાર :-
૧. સંજયકુમાર ધીરુભાઈ પાલડીયા



સહી *Sanjay Kumar Dhirubhai Paladia*



૨. જયેશકુમાર ધીરુભાઈ પાલડીયા



સહી *Jayesh Kumar Dhirubhai Paladia*



દસ્તાવેજનો પ્રકાર	ગામનું નામ	સ.નં.	બ્લોક નં.	ટાપીનં	કાચેરનં	ભેતક ફો.મી.
બક્ષિસ દસ્તાવેજ	સરથાણા	૩૬	૩૩/૩	૮૧	૨૦	૩ અને ૧૨ મુજબ ૬૪૫૧ શ.પોટ મુજબનું ભેતક ફો. ૩૮૭૧

ગામ નમુનો નંબર ૭

બ્લોક/ સરવે નંબર: ૩૩/૬
સત્તા પ્રકાર: બીન ખેતી વૃષ્ટિપાત્ર
પ્રેતરનું નામ: સર્વે નંબર:-૩૬ એફ.પી નં. ૨૦ ક્ષે. ૩૮૭૧ ચો.મી જમીન
અન્ય વિગતો: પૌકી ૨૩૫૫.૨૭ ચો.મી રહેણાંક+૧૫૧૫.૭૩ ચો.મી
વાણીજ્યના હેતુ બિ.એ

ગામ/ મોજે: સરથાણા
તાલુકો: પુણા
જિલ્લો: સુરત

લાયક જમીન	ક્ષેત્રફળ હે. આરે. ચો.મી.	ખાતા નંબર/ ક્ષેત્રફળ/ આકાર હે. આરે. ચો.મી.	નોંધ નંબરો અને કબજેદારો ના નામ
જરાયત	૦-૬૪-૫૧		૧૨૩,૧૨૯,૧૭૦,૨૨૬,૨૫૩,૩૩૫,૩૬૪,૩૬૫, ૭૭૬,૯૩૧,૯૬૩,૯૮૯,૯૯૦,૨૭૫૭,૨૭૫૮,૨૯૭૮, ૩૨૮૮,૩૯૬૮,૪૦૨૮,૫૬૮૭,૫૮૦૩,૫૯૦૨,૬૭૬૬,
કુલ ક્ષેત્રફળ આકાર રૂ.	૦-૬૪-૫૧ ૧૪૯૯.૦૦		ધીરુભાઈ રામજીભાઈ(૪૦૨૮)
જુડી તથા વિશેષધારો રૂ પાણીભાગ રૂ.	૦.૦૦ ૦.૦૦	૬૪૯ ૦-૬૪-૫૧ ૭.૫૦	
કાચી નોંધ: ૬૭૯૪			



Digitally signed by:
DS REVENUE DEPARTMENT
GOVERNMENT OF GUJARAT
Date: 15-04-2023 15:33:29 IST
MAMLATDAR OFFICE, PUNA

1221823040664727

#-નામંજુર &-તકરારી **૨૯
ઝેલ્લી નોંધની અસર આપ્યા તા.24/02/2023 02:22:27 ની સ્થિતિએ
સૌજન્ય : રાષ્ટ્રીય સૂચના-વિજ્ઞાન કેન્દ્ર, ગુજરાત રાજ્ય

વેચાણની નકલ/ Chargeable Copy અંકે રૂ. ૫.૦૦/- (રૂપીયા પાંચ પુરા).
Page 1 of 2

જાણીતિયાની વિગતો

(૧૨૯)<૪૦૨૮<
(૧૭૦)<૪૦૨૮<
(૩૬૪)<૪૦૨૮<

ગામ નમૂનો નંબર ૭

બીજા હકો અને બીજાની વિગતો

૧૦.૩૬૪,૩૬૫,૩૮૬,૬૧,૯૯૯,૩૨૮૮,૩૯૬૮,
૪૦૨૮,

ગા.પં.ની તા.૨૫-૫-૭૯ની સા.સભાના ૬.નં.૫/૧થી ફર્મ હાઉસની પરવાનગી આપી<૩૨૮૮>
બીનખેતીના હેતુ માટે પ્રિમીયમને પાત્ર<૩૨૮૮>
મહે.નાયબ કલેક્ટરશ્રી ચોર્યાસી પ્રાંત, સુરતનાં તા.૨૦/૩/૨૦૧૦ના હુકમ -<૩૯૬૮>
ક્રમાંક:ઈએસટી/બવજ/સરથાણા/વશી.૭૬૮/૧૦/૨જી.નં.૭૩/૦૯ થી બ્લોક -<૩૯૬૮>
વિભાજન કરવાની પરવાનગી આપવા હુકમ કરેલ છે.<૩૯૬૮>
મહે.કલેક્ટરશ્રી,સુરતનાં હુકમ નં.ગણત-૪/૨જી.નં.૮૪/૧૪/વશી.૧૦૭૨/૧૫/ ઓનલાઇન
ફાઇલનં.૬૩૮૭ તા.૨૨/૬/૨૦૧૫થી સર્વે નં.૩૬ બ્લોકનં.૩૩/૬<૫૬૮૭>
જેનુ ક્ષે.૦-૬૪-૫૧ચો.મી.માં ડ્રા.ટી.પી.સ્કીમ નં.૮૫ (સરથાણા-પાસોદરા-લસકાણા) ફા.પ્લોટ નં.૨૦ ની
૩૮૭૧ ચો.મી. વાળી જમીનમાં રહેણાંક કમ વાણીજયના હેતુ માટે<૫૬૮૭>
જુની શરતમાં ફેરવવા ગ.ધા. કલમ-૪૩ તથા નિયમ -૨૫ હેઠળ શરતો (૧) થી (૧૩) ને આધીન
આપવામાં આવેલ પરવાનગીના હુકમની નોંધ કરી.<૫૬૮૭>
મે.કલેક્ટરશ્રી,સુરતના હુકમ નં.ગણત/૨/વશી.૧૪૫૧/૧૬/૨જી.નં.૮૫/૧૬.તા.૨/૮/૧૬થી કરેલ
હુકમ મુજબ આમુખ-૨ ના હુકમની શરત નં.૩ ની શરતમાં સુધારો કરતા<૫૮૦૩>
મુદત તા.૨૮/૨/૧૭ સુધીમાં કલમ-૬૫ હેઠળ બિનખેતી પરવાનગી મેળવી લેવાના હુકમની નોંધ
કરી.<૫૮૦૩>
કલેશ્રી, સુરતનાં હુકમ નં.ચે/જમન/તઢાલ/ Sr.No.101/17/ID No.108258/ વશી.4361 થી
4375/17, તા.22/06/2017 થી ક્ષે: હે.૦-૬૪-૫૧ ચો.મી. ડ્રા.ટી.પી સ્કીમનં. ૮૫,
(સરથાણા-પાસોદરા-લસકાણા),<૫૮૦૨>
ઓફ.પી નં. ૨૦ ક્ષેત્રફળ ૩૮૭૧ ચો.મી જમીન પૈકી ૨૩૫૫.૨૭ ચો.મી વાળી જમીન રહેણાંકનાં હેતુ
માટે તથા ૧૫૧૫.૭૩ ચો.મી જમીનમાં વાણીજયના હેતુ બિ.ખે પરવાનગીની નોંધ<૫૮૦૨>
તથા ટીપી કપાતમાં ગાયેલ ૨૫૮૦ ચો.મી જમીન શ્રી સરકારી(સુરત મહાનગર પાલીકા હસ્તક)
દાખલ<૫૮૦૨>
મે.કલેક્ટર સાહેબ, સુરતના સુધારા હુકમ નં.ગણત-૪/સુધારાહુકમ/૨જી
નં.૯/૨૦૨૩/વશી.૯/૨૦૨૩ RFMS No.220230021319 તા.૩/૨/૨૦૨૩ આધારે નોંધ
કરી.<૬૭૬૬>



1221823040664727



Digitally signed by:

DS REVENUE DEPARTMENT
GOVERNMENT OF GUJARAT
Date: 15-04-2023 15:33:29 IST
MAMLATDAR OFFICE, PUNA

#-નામંજુર &-તકરારી *-૨૬

છેલ્લી નોંધની અસર આપ્યા તા.24/02/2023 02:22:27 ની સ્થિતિએ

સૌજન્ય : રાષ્ટ્રીય સૂચના-વિજ્ઞાન કેન્દ્ર, ગુજરાત રાજ્ય

વેચાણની નકલ/ Chargeable Copy અંકે રૂ. ૫.૦૦/- (રૂપિયા પાંચ પુરા).

Page 2 of 2

(G2.0) 15/04/2023 2:58 PM

SRT/3/NVG		
6506	19	૨૨
2023		

અનુક્રમ નંબર 6506 સને 2023 ના એપ્રિલ માસની 15 મી તારીખે 14 થી 15 વાગ્યાની વચ્ચે સુરત - 3 Navagam સબ રજીસ્ટ્રારની કચેરીમાં રજુ કર્યો.

પહોંચ નંબર: 202302000015982

ફીપહોંચી છે તે રજીસ્ટ્રેશન ફી

Rs.
300010.00

નકલ કરવા ની ફી સાઈડ / ફોલીયો (45)
અન્ય ફી

900.00

0.00

કુલ એકદરે રૂ. 300910.00



દસ્તાવેજ પુસ્તક: Gift : Giff
202303331922968814

દસ્તાવેજી રામજીભાઈ પાલડીયા

ધીરુભાઈ રામજીભાઈ પાલડીયા

Gajendra Mafabhai Patel
સબ રજીસ્ટ્રાર
સુરત - 3 Navagam

Gajendra Mafabhai Patel
સબ રજીસ્ટ્રાર
સુરત - 3 Navagam

અનુનંબર
આપનાર

1

ધીરુભાઈ રામજીભાઈ પાલડીયા

61



,કતારગામ,, સુરત, SURAT_CITY (સુરત
સીટી), SURAT (સુરત), GUJARAT
(ગુજરાત), 395004
PANNO: ABLPP4797R

લેનાર

1

સંજયકુમાર ધીરુભાઈ પાલડીયા

41



,કતારગામ,, સુરત, SURAT_CITY (સુરત
સીટી), SURAT (સુરત), GUJARAT
(ગુજરાત), 395004
PANNO: AJPPP1429G

લેનાર

2

જયેશકુમાર ધીરુભાઈ પાલડીયા

36



,કતારગામ,, સુરત, SURAT_CITY (સુરત
સીટી), SURAT (સુરત), GUJARAT
(ગુજરાત), 395004
PANNO: AQVPP6198F

Pals


દસ્તાવેજી રામજીભાઈ પાલડીયા

દસ્તાવેજ લખી આપનાર આ દસ્તાવેજ લખી આપ્યાનું કબુલ કરે છે.

(G2.0) 15/04/2023 2:55 PM

SRT/3/NVG		
6506	૨૦	૨૨
2023		

- 1 પોપટલાઈ બેચરલાઈ વાવડીયા
,કતારગામ,,સુરત,SURAT_CITY (સુરત સીટી),SURAT
(સુરત),GUJARAT (ગુજરાત),395004
- 2 નરેશભાઈ ધનશ્યામભાઈ સાપોલિયા
,કતારગામ,,સુરત,SURAT_CITY (સુરત સીટી),SURAT
(સુરત),GUJARAT (ગુજરાત),395004



તેઓ કહે છે કે સદરહું લખી આપનારને તેઓ જાતે ઓળખે છે.
અને તેમની ઓળખાણ આપે છે.

૧૫૪૨૦૬૨૪૮૦૧૮

[Signature]

તારીખ: ૧૫ માહે: એપ્રિલ -૨૦૨૩



Gajendrabhai Mafabhai Patel

સબ રજીસ્ટ્રાર

સુરત - 3 Navagam

પરિપત્ર ક્રમાંક: ઈજર/વહટ/૩૪૭/૨૦૧૪/૧૩૦૦૧ થી ૧૩૩૬૪

નોંધણી સર નિરક્ષત્રી, ગુ.રા., ગાંધીનગરના તા.૨૨/૦૫/૨૦૧૫ ના પરિપત્ર ક્રમાંક :
ઈજર/વહટ/૩૪૭/૨૦૧૪/૧૩૦૦૧ થી ૧૩૩૬૪ તથા તા.૧૧/૧૧/૨૦૧૬ ના પરિપત્ર ક્રમાંક :
ઈજર/વહટ/૩૪૭/૨૦૧૪/૩૨૩૯૨ થી ૩૨૭૫૭ મુજબ લખી આપનાર નં ને
દસ્તાવેજોની વિગતે સમજૂત કર્યા અને ઓળખાણ આપનારાઓએ તેઓની ઓળખ અંગે ની ખાતરી
આપતા રજીસ્ટ્રેશન એક્ટ -૧૯૦૮ ની કલમ -૩૪,૩૫,૫૮ અને ૫૯ હેઠળની કાર્યવાહી પુરી કરી.

Gajendrabhai Mafabhai Patel

સબ રજીસ્ટ્રાર

સુરત - 3 Navagam

(G2.0) 15/04/2023 2:55 PM

SRT/3/NVG		
6506	૧૧	૨૨
2023		

બજાર કિંમત નક્કી કરવા અંગેનું ફોર્મ નં. ૧ રજુ થયેલ છે.
તારીખ: 15/04/2023



Gajendrabhai Mafabhai Patel
સબ રજીસ્ટ્રાર
સુરત - 3 Navagam

આ સાથે લેનાર, આપનાર તથા ઓળખાણ આપનારના ઓળખ અંગેના
પ્રમાણિત/સ્વ-પ્રમાણિત પુરાવા રજુ કરેલ છે.
તારીખ: 15/04/2023



Gajendrabhai Mafabhai Patel
સબ રજીસ્ટ્રાર
સુરત - 3 Navagam

નોંધણી સર નિરીક્ષકશ્રીના પરિપત્ર ક્રમાંક : ઈજર/વહટ/૩૦૨/
૨૦૨૦/૩૫૩૭૮ તા.૨૩/૧૦/૨૦૨૦ અન્વયે ખુલ્લા પ્લોટનું સોગંદનામું
રજૂ કર્યું.
તારીખ: 15/04/2023



Gajendrabhai Mafabhai Patel
સબ રજીસ્ટ્રાર
સુરત - 3 Navagam

(W) 15/04/2023 7:34 PM

SRT/3/INVG		
6506	૨૨	૨૨
2023		

૧ નંબરની બુકના ઉપડ નંબરે નોંધ્યો છે.
તારીખ: 15-04-2023



Gajendrabhai Matabhai Patel

સબ રજીસ્ટ્રાર

સુરત - 3 Navagam



Inspector General of Registration
Revenue Department, Government of Gujarat
રજીસ્ટ્રેશન પહોચ

પહોચ નંબર

202302000015982

દસ્તાવેજ નંબર

6506

દસ્તાવેજ વર્ષ

2023

તારીખ

15

માહે

એપ્રિલ

સને

2023

દસ્તાવેજનો પ્રકાર

Gift(Gift)

અવેજ

0.00

રજુ કરનારનું નામ ધીરુભાઈ રામજીભાઈ પાલડીયા

દાખલકરન નંબર 202303319222968814

નીચે પ્રમાણે ફી પહોચી

રૂ. પૈસા

રજીસ્ટ્રેશન ફી..... 300010.00

નકલ કરવા ની ફી સાઈડ / ફોલીયો..... 900.00

શેરોની નકલ કરવા માટે ફી.....

ટપાલ ખર્ચ.....

નકલો અથવા ચાદીઓ (કલમ 58 થી

શોધ અગર તપાસણી.....

દંડ કલમ-૨૫.....

કલમ-૩૪ (કલમ-૫૭).....

નકલ ફી ફોલીયો.....

ઇન્ડેક્સ-૨ ફી.....

અન્ય ફી

કુલ એકદરે રૂ. 300910.00

અંકે રૂપીયા ત્રણ લાખ નવ સો દસ પુરા

દસ્તાવેજ

તે રજીસ્ટર ટપાલથી મોકલવામાં

આવશે.

ના દિવસે તૈયાર થશે અને

નકલ

કચેરીમાં આપવામાં

દસ્તાવેજ રજીસ્ટર ટપાલથી નીચેના સરનામે મોકલશો.

કતારગામ સુરત 395004

અગર Authority Name :નિલેષ પટેલ 9898888151 ને આપશો

રજુ કરનારની સહી

દસ્તાવેજી સહી

સહી

Gajendraabhai Mafabhai Patel

સબ રજીસ્ટ્રાર

સુરત - 3 Navagam

