



मध्य प्रदेश कम्प्यूटरीकृत भू-अभिलेख
खसरा

प्रारूप एक (नियम 6 देखिए)

मध्य प्रदेश भू-राजस्व संहिता (भू-सर्वेक्षण तथा भू-अभिलेख) नियम, 2020



CLR No. : 11082512409

ग्राम: चायनी			पटवारी हत्का: चायनी			तहसील: कालापीपल			जिला: शाजापुर		वर्ष: 2023-2024
भूमि के भाग की युनिक आईडी	भूमि के भाग का प्रकार (सर्वेक्षण संख्याक / ब्लॉक संख्याक)	भू-खण्ड संख्याक (ब्लॉक की दशा में)	1. क्षेत्रफल (हेक्टर/वर्ग मीटर में) 2. भूमि उपयोग जिसके लिए निर्धारण किया गया है 3. भू-राजस्व/भू-भाटक (रु. में)	1. भूमिस्वामी का नाम, उसकी माता/पिता का नाम तथा निवास का पता 2. शासकीय भूमि	प्रत्येक भूमि स्वामी का भाग	1. सरकारी पटवारी का नाम, उसकी माता/पिता/पति का नाम तथा निवास का पता 2. पट्टे की अवधि 3. पट्टे के अधीन क्षेत्र	मौलवी कृषक (यदि कोई हो) का नाम, उसकी माता/पिता/पति का नाम तथा निवास का पता	भूमि पर विल्लाम तथा प्रभार 1. बंधक 2. दृष्टिबंधक 3. भू-अर्जन प्रक्रियाधीन	फसल के ब्यारे		1. भूमि के सिंचाई संबंधी प्रास्थिति 2. भूमि पर संरचना/वृक्ष 3. अन्य अभियुक्तियां 4. वर्ष के दौरान कॉलम संख्या (1) से (9) तक में प्रविष्टियों में सुधार के आदेश
									फसल के ब्यारे	फसल के अधीन क्षेत्रफल	
1	2	3	4	5	6	7	8	9	10	11	12
142435 6378	832/1/ 2(S)	97800	हेक्टर	विशालजायसवाल पिता संतोषलाल जाति जायसवाल पता ईबी 258स्कीम न94 इंदौर इंदौर कालापीपल शाजापुर मध्य प्रदेश भूमि स्वामी	1						बटवारा प्रकरण क्रमांक 15 आ.दि. 19/11/2018 के अनुसार ग्रामपंचायत द्वारा स्वीकार किया गया है। नामांतरण(क्रय/ विक्रय)प्रकरण क्रमांक 15 आ.दि. 19/12/2018 के अनुसार ग्रामपंचायत द्वारा स्वीकार किया गया है। व्यपवर्तन की सूचना क्र.22055043546 चालान क्र. 051/9999999/0029/05/23/184607 राशि रु. 79650 दिनांक की पुष्टि उपखण्ड अधिकारी शुजालपुर के द्वारा दिनांक 02/06/2023 को की गयी
81A436 D9TTN 2H0			औद्योगिक एवं खनन रु.5850.00								



न्यायालय अनुविभागीय अधिकारी एस.डी.ओ. जिला शाजापुर

आदेश

प.क्र. 0079/अ-2/2023-24

(नियम 13 के नियम देखें)

1. भू-राजस्व संहिता की धारा 59 के तहत नाम : Vishal Jaiswal पता : EB 258 Near Bombay Hospital Indore 465333 द्वारा भूमि उपयोग परिवर्तन की सूचना आवेदन क्रमांक 2205 5043 546 दिनांक 02/06/2023 द्वारा निम्न तालिका अनुसार दी गई है :-

जिला : शाजापुर तहसील : कालापीपल रा.नि. मं.: कालापीपल पटवारी हल्का : चायनी ग्राम : चायनी

सर्वे नंबर	चालू भूमि उपयोग	व्यपवर्तित भूमि उपयोग	कुल क्षेत्र	प्रब्याजी			भू-राजस्व			पंचायत कर
				व्यपवर्तित भूमि(व.मी.)	प्रब्याजी (प्रति व.मी.)	कुल राशि	व्यपवर्तित भूमि (व.मी.)	भू-राजस्व (प्रति व.मी.)	कुल राशि	
832/1/2	कृषि	औद्योगिक एवं खनन	7800	7800	2.25	17550.00	7800	0.75	5850.00	2925.00
832/1/3	कृषि	औद्योगिक एवं खनन	7800	7800	2.25	17550.00	7800	0.75	5850.00	2925.00
832/1/4	कृषि	औद्योगिक एवं खनन	8000	8000	2.25	18000.00	8000	0.75	6000.00	3000.00
भूमिस्वामी द्वारा भुगतान की गई कुल राशि				79650.00						

2. उक्त भूमि के व्यपवर्तन उपरांत निम्न तालिका अनुसार प्रब्याजी एवं भू-राजस्व का निर्धारण किया जाता है जो निम्नानुसार हैं :-

जिला : शाजापुर तहसील : कालापीपल रा.नि. मं.: कालापीपल पटवारी हल्का : चायनी ग्राम : चायनी


सर्वे नंबर	चालू भूमि उपयोग	व्यपवर्तित भूमि उपयोग	कुल क्षेत्र	प्रब्याजी			भू-राजस्व			पंचायत कर
				व्यपवर्तित भूमि (व.मी.)	प्रब्याजी (प्रति व.मी.)	कुल राशि	व्यपवर्तित भूमि (व.मी.)	भू-राजस्व (प्रति व.मी.)	कुल राशि	
832/1/2	कृषि	औद्योगिक एवं खनन	7800	7800	2.25	17550.00	7800	0.75	5850.00	2925.00
832/1/3	कृषि	औद्योगिक एवं खनन	7800	7800	2.25	17550.00	7800	0.75	5850.00	2925.00
832/1/4	कृषि	औद्योगिक एवं खनन	8000	8000	2.25	18000.00	8000	0.75	6000.00	3000.00
पुनर्निर्धारण उपरांत कुल देय राशि				79650.00						

4. (सी) आदेशित किया जाता है, भूमिस्वामी द्वारा पैरा-1 में अंकित आवेदन क्रमांक 2205 5043 546 दिनांक 02/06/2023 द्वारा व्यपवर्तित भूमि उपयोग अनुसार भू-अभिलेख दुरुस्त किया जाये। (जहाँ अधोहस्ताक्षरी द्वारा निर्धारित राशि एवं भूमिस्वामी द्वारा भुगतान की गई राशि सामान है।)

5. भूमिस्वामी द्वारा पैरा-1 में अंकित आवेदन क्रमांक 2205 5043 546 दिनांक 02/06/2023 द्वारा व्यपवर्तित भूमि उपयोग/निर्धारण हेतु गलत जानकारी देने सम्बन्धी तथ्य संज्ञान में आने से उद्भूत हुए अतिरिक्त प्रब्याजी, भू-राजस्व एवं अर्थदंड का भुगतान करने हेतु भूमिस्वामी बाध्य होगा।

दिनांक : 02/06/2023


जा. क्र. 223 दिनांक 02-06-2023


अनुविभागीय अधिकारी
शाजापुर (स.स.)

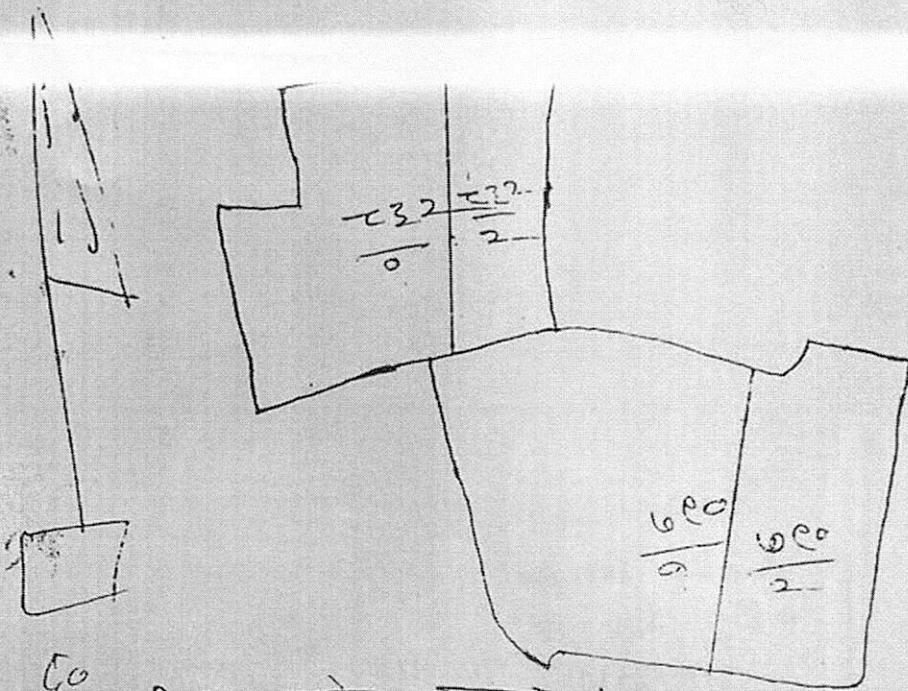
जिला शाजापुर तहसील : कालापीपल

प्रतिलिपि:-

1. Vishal Jaiswal (भूमिस्वामी/आवेदक) पैरा 04 में अंकित अतिरिक्त राशि के भुगतान (पैरा-1 में अंकित आवेदन क्रमांक 2205 5043 546 दिनांक 02/06/2023 द्वारा व्यपवर्तित भूमि उपयोग अनुसार) हेतु।
2. तहसीलदार पैरा - 4 में अंकित राशि के भुगतान के संबंध में आवश्यक कार्यवाही हेतु।
3. संबंधित पटवारी हल्का चायनी रा.नि.मं. कालापीपल तहसील, कालापीपल की ओर कार्यवाही हेतु।


अनुविभागीय अधिकारी
शाजापुर (स.स.)

गौदा रामा गौदा चापला
 प्रपे १०२६ नं. कालापिपल
 जिला शाजापुर (म.प्र.)




६० गौदा रामा गौदा चापला
 अग्रहणपत्र लेखी

प.स. ७७ ३-३
 १७-१८
 आदेश दिनांक -
 २८-५-१८ से स्वीकृत

प्रमोदी राजय लि. अंक
 तहसील कालापिपल
 जिला शाजापुर

तहसीलदार
 तहसील कालापिपल
 जिला शाजापुर (म.प्र.)

[Handwritten signature]



गि-डा-६०२२४६

सत्य प्रतिलिपी
[Signature]
 हेड कॉपिस्ट
 तहसील कालापिपल

