

मध्य प्रदेश कम्प्यूटरीकृत भू-अभिलेख  
खसरा

प्रारूप एक (नियम 6 देखिए)

मध्य प्रदेश भू-राजस्व संहिता (भू-सर्वेक्षण तथा भू-अभिलेख) नियम, 2020

CLR No. : 11082513070



| ग्राम: चायनी              |   |                                    | पटवारी हत्का: चायनी   |   |                             | तहसील: कालापीपल   |   |  | जिला: शाजापुर |                       | वर्ष: 2023-2024  |
|---------------------------|---|------------------------------------|---|---|-----------------------------|---|---|--|---------------|-----------------------|--|
| भूमि के भाग की यूनिक आईडी | भूमि के भाग का प्रकार (सर्वेक्षण संख्याक/ब्लॉक संख्याक) | भू-खण्ड संख्याक (ब्लॉक की दशा में) | 1. क्षेत्रफल (हेक्टेयर/वर्ग मीटर में)<br>2. भूमि उपयोग जिसके लिए निर्धारण किया गया है<br>3. भू-राजस्व/भू-भाटक (रु. में) | 1. भूमिस्वामी का नाम, उसकी माता/पिता / पति का नाम तथा निवास का पता<br>2. शासकीय भूमि                                    | प्रत्येक भूमि स्वामी का अंश | 1. सरकारी पटवारी का नाम, उसकी माता/पिता/पति का नाम तथा निवास का पता<br>2. पट्टे की अवधि<br>3. पट्टे के अधीन क्षेत्र | मौखी कृषक (यदि कोई हो) का नाम, उसकी माता/पिता/पति का नाम तथा निवास का पता | भूमि पर विलुप्त तथा प्रभार<br>1. बंधक<br>2. दृष्टिबंधक<br>3. भू-अर्जन प्रक्रियाधीन | फसल के ब्यौर  | फसल के अधीन क्षेत्रफल | 1. भूमि के सिंचाई संबंधी प्रास्थिति<br>2. भूमि पर संरचना /वृक्ष<br>3. अन्य अभियुक्तियाँ<br>4. वर्ष के दौरान कॉलम संख्या (1) से (9) तक में प्रविष्टियों में सुधार के आदेश   |
| 1                         | 2   | 3                                  | 4   | 5   | 6                           | 7   | 8   | 9  | 10            | 11                    | 12   |
| 142435<br>6391            | 832/1/<br>A(S)  | 9.8000                             | हेक्टेयर  | विशालजायसवाल पिता संतोषलाल जाति जायसवाल<br>पता ईबी 258स्कीम न94 इंदौर इंदौर कालापीपल शाजापुर मध्य प्रदेश<br>भूमि स्वामी | 1                           |   |   |  |               |                       | बटवारा प्रकरण क्रमांक 15 आ.दि. 19/11/2018 के अनुसार ग्रामपंचायत द्वारा स्वीकार किया गया है।<br>नामांतरण(क्रय/ विक्रय)प्रकरण क्रमांक 15 आ.दि. 19/12/2018 के अनुसार ग्रामपंचायत द्वारा स्वीकार किया गया है।<br>व्यपवर्तन की सूचना क्र.22055043546 चालान क्र. 051/9999999/0029/05/23/184607 राशि रु. 79650 दिनांक की पुष्टि उपखण्ड अधिकारी शुजालपुर के द्वारा दिनांक 02/06/2023 को की गयी |
| 81A436<br>DS11N<br>2H0    |   |                                    | औद्योगिक एवं खनन<br>रु.6000.00  |   |                             |   |   |  |               |                       |  |



न्यायालय अनुविभागीय अधिकारी एस.डी.ओ. जिला शाजापुर

आदेश प्र.क्र. 0079/अ-2/2023-24

(नियम 13 के नियम .... देखें)

1. भू-राजस्व संहिता की धारा 59 के तहत नाम : Vishal Jaiswal पता : EB 258 Near Bombay Hospital Indore 465333 द्वारा भूमि उपयोग परिवर्तन की सूचना आवेदन क्रमांक 2205 5043 546 दिनांक 02/06/2023 द्वारा निम्न तालिका अनुसार दी गई है :-

| जिला : शाजापुर तहसील : कालापीपल रा.नि.मं. : कालापीपल पटवारी हल्का : चायनी ग्राम : चायनी |                 |                       |             |                        |                         |          |                         |                         |          |           |
|---|-----------------|-----------------------|-------------|------------------------|-------------------------|----------|-------------------------|-------------------------|----------|-----------|
| सर्वे नंबर  | चालू भूमि उपयोग | व्यपवर्तित भूमि उपयोग | कुल क्षेत्र | प्रब्याजी              |                         |          | भू-राजस्व               |                         |          | पंचायत कर |
|   |                 |                       |             | व्यपवर्तित भूमि(व.मी.) | प्रब्याजी (प्रति व.मी.) | कुल राशि | व्यपवर्तित भूमि (व.मी.) | भू-राजस्व (प्रति व.मी.) | कुल राशि | कुल राशि  |
| 832/1/2   | कृषि            | औद्योगिक एवं खनन      | 7800        | 7800                   | 2.25                    | 17550.00 | 7800                    | 0.75                    | 5850.00  | 2925.00   |
| 832/1/3   | कृषि            | औद्योगिक एवं खनन      | 7800        | 7800                   | 2.25                    | 17550.00 | 7800                    | 0.75                    | 5850.00  | 2925.00   |
| 832/1/4   | कृषि            | औद्योगिक एवं खनन      | 8000        | 8000                   | 2.25                    | 18000.00 | 8000                    | 0.75                    | 6000.00  | 3000.00   |
| भूमिस्वामी द्वारा भुगतान की गई कुल राशि   |                 |                       |             | 79650.00               |                         |          |                         |                         |          |           |


2. उक्त भूमि के व्यपवर्तन उपरांत निम्न तालिका अनुसार प्रब्याजी एवं भू-राजस्व का निर्धारण किया जाता है जो निम्नानुसार हैं :-

| जिला : शाजापुर तहसील : कालापीपल रा.नि.मं. : कालापीपल पटवारी हल्का : चायनी ग्राम : चायनी |                 |                       |             |                         |                         |          |                         |                         |          |           |
|---|-----------------|-----------------------|-------------|-------------------------|-------------------------|----------|-------------------------|-------------------------|----------|-----------|
| सर्वे नंबर  | चालू भूमि उपयोग | व्यपवर्तित भूमि उपयोग | कुल क्षेत्र | प्रब्याजी               |                         |          | भू-राजस्व               |                         |          | पंचायत कर |
|   |                 |                       |             | व्यपवर्तित भूमि (व.मी.) | प्रब्याजी (प्रति व.मी.) | कुल राशि | व्यपवर्तित भूमि (व.मी.) | भू-राजस्व (प्रति व.मी.) | कुल राशि | कुल राशि  |
| 832/1/2   | कृषि            | औद्योगिक एवं खनन      | 7800        | 7800                    | 2.25                    | 17550.00 | 7800                    | 0.75                    | 5850.00  | 2925.00   |
| 832/1/3   | कृषि            | औद्योगिक एवं खनन      | 7800        | 7800                    | 2.25                    | 17550.00 | 7800                    | 0.75                    | 5850.00  | 2925.00   |
| 832/1/4   | कृषि            | औद्योगिक एवं खनन      | 8000        | 8000                    | 2.25                    | 18000.00 | 8000                    | 0.75                    | 6000.00  | 3000.00   |
| पुनर्निर्धारण उपरांत कुल देय राशि   |                 |                       |             | 79650.00                |                         |          |                         |                         |          |           |

4. (सी) आदेशित किया जाता है, भूमिस्वामी द्वारा पैरा-1 में अंकित आवेदन क्रमांक 2205 5043 546 दिनांक 02/06/2023 द्वारा व्यपवर्तित भूमि उपयोग अनुसार भू-अभिलेख दुरुस्त किया जाये। (जहाँ अधोहस्ताक्षरी द्वारा निर्धारित राशि एवं भूमिस्वामी द्वारा भुगतान की गई राशि सामान है।)
5. भूमिस्वामी द्वारा पैरा-1 में अंकित आवेदन क्रमांक 2205 5043 546 दिनांक 02/06/2023 द्वारा व्यपवर्तित भूमि उपयोग/निर्धारण हेतु गलत जानकारी देने सम्बन्धी तथ्य संज्ञान में आने से उद्भूत हुए अतिरिक्त प्रब्याजी, भू-राजस्व एवं अर्थदंड का भुगतान करने हेतु भूमिस्वामी बाध्य होगा।

दिनांक : 02/06/2023


जा. प्र. 223 दिनांक 02-06-2023

  
अनुविभागीय अधिकारी  
शाजापुर (य.ह.)

जिला शाजापुर तहसील : कालापीपल

प्रतिलिपि:-

- Vishal Jaiswal (भूमिस्वामी/आवेदक) पैरा 04 में अंकित अतिरिक्त राशि के भुगतान (पैरा-1 में अंकित आवेदन क्रमांक 2205 5043 546 दिनांक 02/06/2023 द्वारा व्यपवर्तित भूमि उपयोग अनुसार) हेतु।
- तहसीलदार पैरा - 4 में अंकित राशि के भुगतान के संबंध में आवश्यक कार्यवाही हेतु।
- संबंधित पटवारी हल्का चायनी रा.नि.मं. कालापीपल तहसील, कालापीपल की ओर कार्यवाही हेतु।

  
अनुविभागीय अधिकारी  
शाजापुर (य.ह.)






Handwritten signature and text in a rectangular box, possibly a nameplate or official stamp.

Handwritten text in Hindi: "वैद्यक (म.प्र.)" and "वैद्यक शास्त्र (म.प्र.)".

Handwritten text: "3/11/87" and "11-8-87".



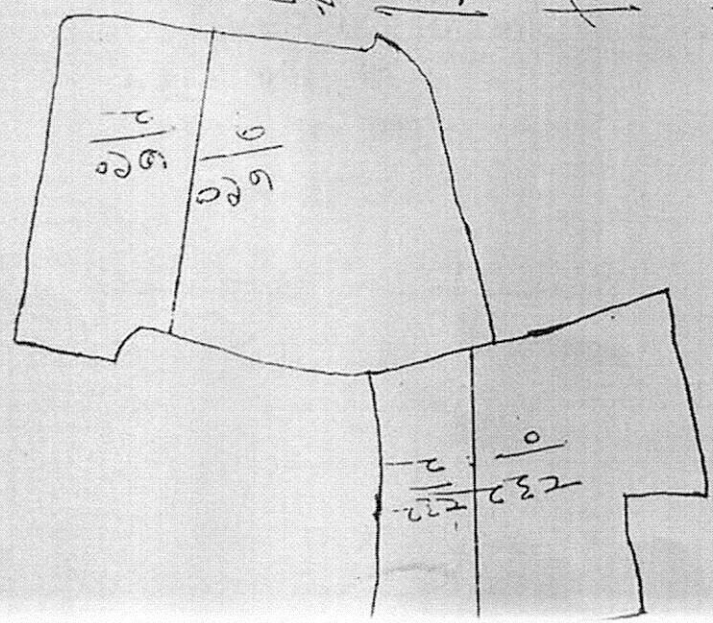
Handwritten text in Hindi: "वैद्यक शास्त्र (म.प्र.)" and "वैद्यक शास्त्र (म.प्र.)".

Handwritten text: "8-5-18", "8-1-18", and "8-3-18".

Handwritten signature or name.

Handwritten text: "8-3-18" and "8-1-18".

Handwritten text: "8-3-18" and "8-1-18".



Handwritten text at the bottom of the page, possibly a signature or date: "8-3-18" and "8-1-18".