







21/7/2002

क्र.सं.	विवरण	दिनांक	मूल्य		कुल मूल्य	विवरण
			मूल्य	शुल्क		
206	...	...	...	...	...	...
207	...	...	...	...	...	...
208	...	...	...	...	...	...
209	...	...	...	...	...	...
210	...	...	...	...	...	...
211	...	...	...	...	...	...
212	...	...	...	...	...	...

2002/02

क्र.सं.	विवरण	मूल्य	शुल्क	कुल मूल्य	विवरण
13	...	...	...	...	...
14	...	...	...	...	...
15	...	...	...	...	...
16	...	...	...	...	...
17	...	...	...	...	...
18	...	...	...	...	...
19	...	...	...	...	...
20	...	...	...	...	...
21	...	...	...	...	...
22	...	...	...	...	...

प्रमाणित प्रतिलिपि

हेड कापिस्ट  
तहसील इन्दौर

ऑफिस क्लर्क  
तहसील इन्दौर







भूमि का ब्योरा प्रकटेय में अब करो का ब्योरा रुपये पैसे में



110-1284-5K



ग्राम चितावर

हल्का पिपल्याहाना

रा.नि.मं. इन्दौर - २

इन्दौर.

जिला इन्दौर

वर्ष २०१४-२०१५.




खाते का अनु क्रमांक	भूमिस्वामी या शासकीय पट्टेदार का नाम	खाते के ब्योरे		चालू और बकाया मांग									खजाने में जमा करने के ब्योरे			वर्ष की समाप्ति पर बाकी			वर्ष की समाप्ति के पश्चात की बसूलियां			जारी की गई बलात आदेशिका के ब्योरे
		खाते में शामिल प्रत्येक भू-मापन क्रमांक का क्षेत्रफल और खाते का कुल क्षेत्रफल	प्रत्येक भू-मापन क्रमांक का क्षेत्रफल	किस्तों के ब्योरे	भू-राजस्व	उपकर	योग	भुगतान करने वाले व्यक्ति का नाम	भुगतान की तारीख	भू-राजस्व	उपकर अववाब	योग	रकम जमा करने वाले का नाम	जमा करने की तारीख	चालान क्रमांक	भू-राजस्व	उपकर	योग	भू-राजस्व	उपकर	योग	
१६९	कुमार गिरधारीलाल पता ४ साजन नगर इन्दौर भूमि स्वामी	२०५/१/मिन-१	०.०५६	I																		
		१	०.०५६	II																		

बोर्ड विवादों के प्रदाय की गारंटी  
बतविषय-2010 के बहुत प्रदाय दाता

xw

प्रतिलिपि देने वाले के हस्ताक्षर :

नाम, पद एवं दिनांक :



RS/WSD/0814/352R/2em



हिकटंयर मे एंव करो का ब्योरा रुपये पैसों मे



70672536638

ग्राम चितावद

हल्का पिपल्याहाना

रा. नि. नं इन्दौर - २

जिला इन्दौर


वर्ष २०१४-२०१५.

क्रमांक	क्षेत्रफल (और यदि भूमि खातों में सम्मिलित न हो तो उसका वर्णन)	कब्जेदार का नाम, उसके पिता का या पति का नाम तथा निवास स्थान, अधिकार जिसके अन्तर्गत भूमि धारण की गई हो और देय राजस्व का लगान	किसी भूमिस्वामी या पट्टेदार का या किसी मौरूमी काश्तकार के उप पट्टेदार का नाम, पिता का नाम, लगान या पट्टे की रकम और उस पट्टे पर दिये गये भाग का क्षेत्रफल	खाते की भूमि						खाते के बाहर के क्षेत्रों में बोई गई फसल का नाम तथा क्षेत्रफल	केफियत
				क्षेत्रफल जिसमें वर्ष के दौरान में फसल उगाई गई			पड़ती का क्षेत्रफल				
				फसल का नाम	क्षेत्रफल	दुफसली क्षेत्रफल	चालू वर्ष की पड़ती	२ से ५ वर्ष तक की पड़ती	अन्य पड़ती अर्थात् ५ वर्ष से अधिक		
१	२	३	४	५	६	७	८	९	१०	११	१२
२०५/१/मिन-१	०.०५६	दिनेश कुमार पिता गिरधारीलाल पता ४ साजन नगर इन्दौर भूमि स्वामी							०.०५६		न्याया. विशेष कर्तव्यस्थ अधिकारी भूमि परिवर्तन जिला इन्दौर के प्र.क्र. २८०/अ-६/११-१२ आदेश दिनांक १०/१/२०१२ अनुसर

**नोट: किसानों के प्रदाय की नसखतों का खतिवचा-२०१० के बहुत प्रारम्भ इति**

प्रतिलिपि देती बाब्बे के हस्ताक्षर  
नाम, पद एवं दिनांक

प्रमाणित प्रतिलिपि  
  
हेड कापिस्ट  
तहसील इन्दौर



११/५३१/०७०१/५.१०११/२०१५

फार्म बी-1  
किश्तबन्दी खतौली (आर.सी.वी.आर.)

252749124982



सम चिन्तावाद

हल्का पिपल्पाहाना


रा.नि.मं. इन्दौर - 2

जिला दोर

वर्ष 2018-2019

खतों का अनु क्रमांक	भूमिस्वामी का शासकीय पट्टेदार का नाम	खतों में शामिल प्रत्येक भू-भाषण क्रमांक का क्षेत्रफल और खतों का कुल क्षेत्रफल	प्रत्येक भू-भाषण क्रमांक का क्षेत्रफल और खतों का कुल क्षेत्रफल	किस्तों के ब्यौरे	भू-राजस्व	उपकर	योग	भुगतान करने वाले व्यक्ति का नाम	भुगतान की तारीख	भू-राजस्व अवधि	योग	रकम जमा करने वाले का नाम	जमा करने की तारीख	चालान क्रमांक	भू-राजस्व	उपकर	योग	वर्ष की समाप्ति पर बाका परचात की वस्तुलियां	वर्ष की समाप्ति के परचात की वस्तुलियां	जारी की गई बलात आदेशिका के ब्यौरे		
1	2	3	4	5	6	7	8	9	10	11	12	13	14	15	16	17	18	19	20	21	22	23
132	जगननाथ पिता छोमालाल रामरतनपिता देवीदीन राजनारायण भगवानदास पिता मोतीलाल का श्रीबाई किशोरी देवी	204/1/मिन-2 204/2	2.046 4.09	I																		

गोठ टिपणों के प्रत्येक की नकलें  
बहि विवर-2019 के प्रथम भाग में ही



प्रमाणित प्रतिलिपि  
हेड कापिस्ट  
तहसील इन्दौर

13/07/2019





मध्यप्रदेश कम्प्यूटरीकृत भू-अभिलेख

खसरा

प्ररूप एक (नियम 6 देखिए)

मध्यप्रदेश भू-राजस्व संहिता (भू-सर्वेक्षण तथा भू-अभिलेख) नियम, 2020

ग्राम: चितावद			पटवारी हल्का: चितावद			तहसील: जूनी इन्दौर			जिला: इन्दौर		वर्ष: 2021-2022
भूमि के भाग की घुनिक आईडी	भूमि के भाग का प्रकार (सर्वेक्षण संख्यांक ब्लॉक संख्यांक)	भू-खण्ड संख्यांक(ब्लॉक की दशा में)	1. क्षेत्रफल (हेक्टेयर/वर्ग मीटर में); 2. भूमि उपयोग जिसके लिए निर्धारण किया गया है 3. भू-राजस्व भू-भाटक (रु. में)	1. भूमिस्वामी का नाम, उसकी माता पिता पति का नाम तथा निवास का पता 2. शासकीय भूमि	प्रत्येक भूमिस्वामी का अंश	1. सरकारी पट्टेदार का नाम, उसकी माता पिता/पति का नाम तथा निवास का पता 2. पट्टे की अवधि 3. पट्टे के अधीन क्षेत्र	मौरुषी कृषक (यदि कोई हो) का नाम, उसकी माता पिता/पति का नाम तथा निवास का पता	भूमि पर विल्लंगम तथा प्रभार 1. बंधक 2. दृष्टिबंधक 3. भू-अर्जन प्रक्रियाधीन	फसल के ब्यौरे		1. भूमि के सिंचाई संबंधी प्राप्ति 2. भूमि पर संरचना वृत्त 3. अन्य अभियांत्रिकीयों 4. वर्ष के दौरान कॉलम संख्या (1) से (9) तक में प्रतिशतों में सूचारु के आदेश
									फसल के खरीफ	फसल के रबी	
1	2	3	4	5	6	7	8	9	10	11	12
1205724576	205.11 (S)		0.0560 हेक्टेयर  कृषि  रु.0.50	दिनेश कुमार पिता गिरधारीलाल पता 1 साजन नगर इन्दौर भूमि स्वामी							प्रकरण क्र.0127 अ-6-अ/202 1-22 आदेश दिनांक 26.07.2021 के अनुसार पूर्व में लघुसूच नं.205.11 भिन-1 से 205.11 में परिवर्तित। तहसीलदार द्वारा दिनांक 01.12.2021 को 1, साजन नगर में पारदर्शिता दर्ज  न्याय दिशा कर्तव्यस्थ अधिकारी भूमि परिवर्तित दिनांक 01.12.21 के प्र.क्र. 28 अ-6-अ/202 आदेश दिनांक 10.1.2022

मध्य प्रदेश कम्प्यूटरीकृत भू-अभिलेख



खसरा

प्रारूप एक (नियम 6 देखिए)

मध्य प्रदेश भू-राजस्व संहिता (भू-सर्वेक्षण तथा भू-अभिलेख) नियम, 2020

ग्राम: चितावद			पटवारी हल्का: चितावद			तहसील: जूनी इन्दौर			जिला: इन्दौर		वर्ष: 2023-2024
भूमि के भाग की यूनिक आईडी	भूमि के भाग का प्रकार (सर्वेक्षण संख्याक/ब्लॉक संख्याक)	भू-खण्ड संख्याक(ब्लॉक की दशा में)	1. क्षेत्रफल (हेक्टेयर/वर्ग मीटर) 2. भूमि उपयोग जिसके लिए निर्धारण किया गया है 3. भू-राजस्व/भू-भाटक (रु. में)	1. भूमिस्वामी का नाम, उसकी माता/पिता/पति का नाम तथा निवास का पता 2. शासकीय भूमि	प्रत्येक भूमिस्वामी का अंश	1. सरकारी पट्टेदार का नाम, रसक, माता, पिता/पति का नाम तथा निवास का पता 2. पट्टे की अवधि 3. पट्टे के अधीन क्षेत्र	मौरुपी कृषक (यदि कोई हो) का नाम, रसक, माता, पिता/पति का नाम तथा निवास का पता	भूमि पर विलग्य तथा प्रभार 1. बंधक 2. दृष्टिबंधक 3. भू-अर्जन प्रक्रियाधीन	फसल के ब्योरे फसल 1. खरीफ 2. रबी 3. जायद 4. अन्य	फसल के अधीन क्षेत्रफल	1. भूमि के दिर्घाई संबंधी प्राप्तिदिने 2. भूमि पर सरचना /वृद्धि 3. अन्य अभिवृद्धियां 4. वर्ष के दौरान कॉलम संख्या (1) से (9) तक में प्राविष्टियों में सूधार के आदेश
1	2	3	4	5	6	7	8	9	10	11	12
1205724576 80LLZ8D8RGZDH0	205/1-1 (S)		0.0560 हेक्टेयर कृषि	दिनेश कुमार मिश्रा शिरधारीताल पता चितावद जूनी इन्दौर इन्दौर मध्य प्रदेश भूमि स्वामी							प्रकरण क्र. 01/27 जनवरी 2021, 17 बादरा दिलाक 06/09/2021 के अनुसार प्लॉट में सरचना न 205/1-1 के प्लॉट से 205/1-1 में परिवर्तित। तहसीलदार द्वारा दिनांक 17/09/2021 को भू-राजस्व में परिवर्तन कार्य

