

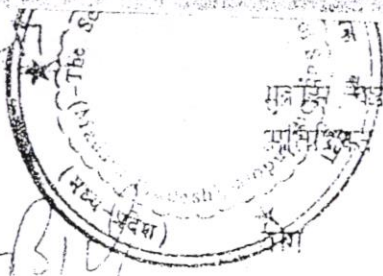

11/11/01-02

RS (D) 3200 1000

रसोद दस्तावेज नं. 228
34 M.

वस्तुस्थिति या दस्तावेज की तारीख को जारी की गयी थी जिसके शीर्षक में उसके ऊपर लिखा है।	तारीख (यदि कोई हो) आवक शुद्ध	रजिस्ट्री के प्रतिवेदक के कोटे दस्तावेज
1	2	3
2	3	4
3	4	5

तारीख: 28/9/06
उप-पंजीयक



मूल्य रुपये 5520=00
शुल्क रुपये 00=10
5520=10

बाजार मूल्य रुपये 1,38,000/-
35611
35612
3516
CGS

स्वयं एवं अधिकारी का त्याग-पत्र

1. श्री संजय पिता श्री गोपालदास जी विड़ला
2. श्रीमती सविता पति श्री संजय जी विड़ला
निवासी 98, अमबाल नगर, इन्दौर,
प्रधानपक्ष

स्वयं एवं अधिकार त्यागकर्ताः

अन्यर केस की तारीख दिखानी

Handwritten notes and signatures on the left side.

1. श्री विनेशकुमार पिता श्री गिरीधारीलाल खण्डलवाल
2. श्रीमती सुनिता पति श्री विनेशकुमार खण्डलवाल
निवासी 48, साजन नगर, इन्दौर,
प्रधानपक्ष

स्वयं एवं अधिकार मुहिनः

पत्र संख्या 2/...

2008 नवंबर, दिनांक 20/11/08

800000

26.12.2021

748 - 300

कर्मचारी मजदूरी

(क) 25000 (मजदूरी) का 25000

(ख) 25000 (मजदूरी) का 25000


ज-25000 का 25000

५५

9

स्थायी अतिरिक्त मुद्रांक सूची 5520
 वार विपत्त
 पंचायत
 उपकर
 अतिरिक्त मुद्रांक सूची
 अधिकृत

5520
 [Signature]



//-2-//


यह स्वत्व एवं अधिकारों का, त्यागपत्र प्रथमपक्ष स्वच्छता में द्वितीयपक्ष के पक्ष में तथा हित में निश्चित कर पंजीयित करा देते हैं कि:-

1. यह कि, उभयपक्ष के सह-स्वामित्व भूमि स्वामी स्वत्व एवं आधिपत्य की तथा ज्यों रजिस्टर्ड दस्तावेज नंबर 1अ/74 च ३ दिनांक 3.3.94 के द्वारा कय की ग्राम भूसाखंडी तहसील व जिला इन्दौर पटवारी इल्का नंबर 26, स्थित निम्न वर्णन की एक फसली व असिंचित है।

सर्वे नंबर	रकबा एकड़	लगान	हेक्टर में
356/1	1.30	1.26	0.526
356/2	0.28	0.24	0.113
351/1	0.12	0.40	0.049
3	1.70	1.90	0.688

//-चतुःसीमा-//

पूर्व में : अन्य की भूमि
 पश्चिम में : रामेश्वर चाधरी की भूमि
 उत्तर में : अन्य की भूमि
 दक्षिण में : सड़क



// - 3 - //

उपरोक्त वर्णित भूमि पैंकि प्रथमपक्ष द्वितियपक्ष के हित में निम्न वर्णन की भूमि पर से अपने स्वत्व एवं अधिकार द्वितियपक्ष के हित में त्याग किये हैं :-

सर्वे नंबर	रकबा एकड़	लगान
356/1 में से	0.51	0.49
35 /2 में से	0.28	0.24
351/1 में से	0.06	0.20
-----	-----	-----
योग 3	0.85	2.73
=====	=====	=====

// - चतुःसीमा - //

पूर्व में : रामेश की भूमि बाद पेटोल पम्प
 पश्चिम में : सर्वे न. 356/1, 351/1
 की शेष भूमि
 उत्तर में : मलय की सर्वे नंबर 359 की भूमि
 दक्षिण में : सड़क

2. उपरोक्त वर्णित चतुःसीमा के मध्य की तथा वर्णन की यह भूमि जिससे अपने "सदर संपत्ति" शब्द से उल्लेखित किया जावेगा पर से प्रथमपक्ष ने अपने सम्पत्त स्वत्व एवं अधिकार व

262

30 MAY 1996

(I)

~~महेश प्रताप सिंह~~
~~महेश प्रताप सिंह~~ सुबिनमाम
IS ~~बाबा बाबा~~

(II)


~~महेश प्रताप सिंह~~ सुबिनमाम

श्री अजय प्रताप सिंह/सुबिनमाम
सिंह बाबा का 199... को 15... मास
हातेह

श्री

महेश प्रताप सिंह

(S.S.)

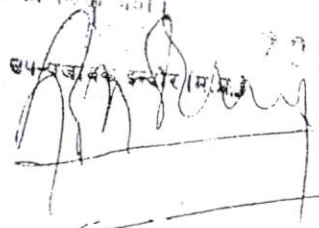
73 SEP 1996
अप-प्र-संख्या/उन्नीर/मास


अप-प्र-संख्या/उन्नीर/मास

श्री अजय प्रताप सिंह/सुबिनमाम
सिंह बाबा का 199... को 15... मास
हातेह

73 SEP 1996

अप-प्र-संख्या/उन्नीर/मास




अप-प्र-संख्या/उन्नीर/मास


श्री अजय प्रताप सिंह/सुबिनमाम
सिंह बाबा का 199... को 15... मास
हातेह

199... को 15... मास

73 SEP 1996

अप-प्र-संख्या/उन्नीर/मास





11-4-11

मालकी हक आदि इस विलेख के द्वारा द्वितियपक्ष के हित में, बगैर प्रतिफल लिये त्याग किये हैं। तथा द्वितियपक्ष सदर संपत्ति के एकमेव स्वामी तथा आधिपत्य धारी हो चुके हैं।


3. यह कि, सदर संपत्ति का आधिपत्य द्वितियपक्ष के पास पूर्व से ही है। तथा द्वितियपक्ष इसका उपयोग एवं उपभोग कर रहे हैं, आगे भी द्वितियपक्ष सदर संपत्ति का उपयोग व उपभोग इच्छानुसार भूमि-स्वामी के अधिकार से करेगे व करते जायेंगे, इसमें प्रथमपक्ष कोई हस्त नही रखेंगे।

4. यह कि, सदर संपत्ति पर जो भी स्वत्व एवं अधिकार प्रथमपक्ष एवं उनके उत्तराधिकारीगणों को प्राप्त हैं, वह सब इस विलेख के द्वारा द्वितियपक्ष को प्राप्त होकर उनमें वीर्यत हो चुके हैं।

5. यह कि, सदर संपत्ति पर द्वितियपक्ष स्वयं का नाम संबंधित कार्यालय जैसे गडसील व पटवारी आदि के रेकार्ड में करवा लेवेंगे, इसमें प्रथमपक्ष पूर्ण सहयोग देंगे।

6. यह कि, सदर संपत्ति का जो भी टैक्स आदि देय होगा वह समस्त देने का दायित्व प्रथमपक्ष का सम्मिलित रूप में रहेगा तथा आज दिनांक से परचास समस्त टैक्स आदि देने का दायित्व द्वितियपक्ष का रहेगा।

50 Rs.



//-5-//

7. यह कि, सदर भूमि में एक शीट बना होकर एक माप का वृक्ष है।

8. यह कि, इस विलेन में काटे व जोड़े गये अथ क्रमांक 1 से लगायत क्रमांक एक के विक्रेता द्वारा प्रमाणित किये जाते हैं।

उपरोक्तानुसार स्वत्व एवं अधिकारों का यह त्यागपत्र त्रयपक्ष ने स्वेच्छा से द्वितियपक्ष के हित तथा पक्ष में निष्पादित कर दिया है। तथा त्रयपक्ष ने इस लेख को पढ़कर, सुनकर, समझकर हस्ताक्षर किये, ताकि प्रमाण रहे। इति।

दिनांक: 25-6-1996

इन्दौर,

साक्ष्य :-

1. *[Handwritten signature]*
पता-*[Handwritten address]*

प्रथमपक्ष

[Handwritten signature]

2. -----


पता-----

प्रथम पेज के साथ संलग्न हैं

रविश कुमार
[Faint text]

23 SEP 1936

आम सामग्री
1936
6.53
5
2208



[Handwritten signature]

रजिस्ट्रार शुल्क रु 1250
नया शुल्क रु
पुस्तक शुल्क रु
रु 1255

[Handwritten signature]



5000Rs.



पञ्जाब प्रोविन्सियल नॉन जूडिशियल स्टैम्प
के साथ प्रयोग में।

100Rs



परमार्थी ...
के ...

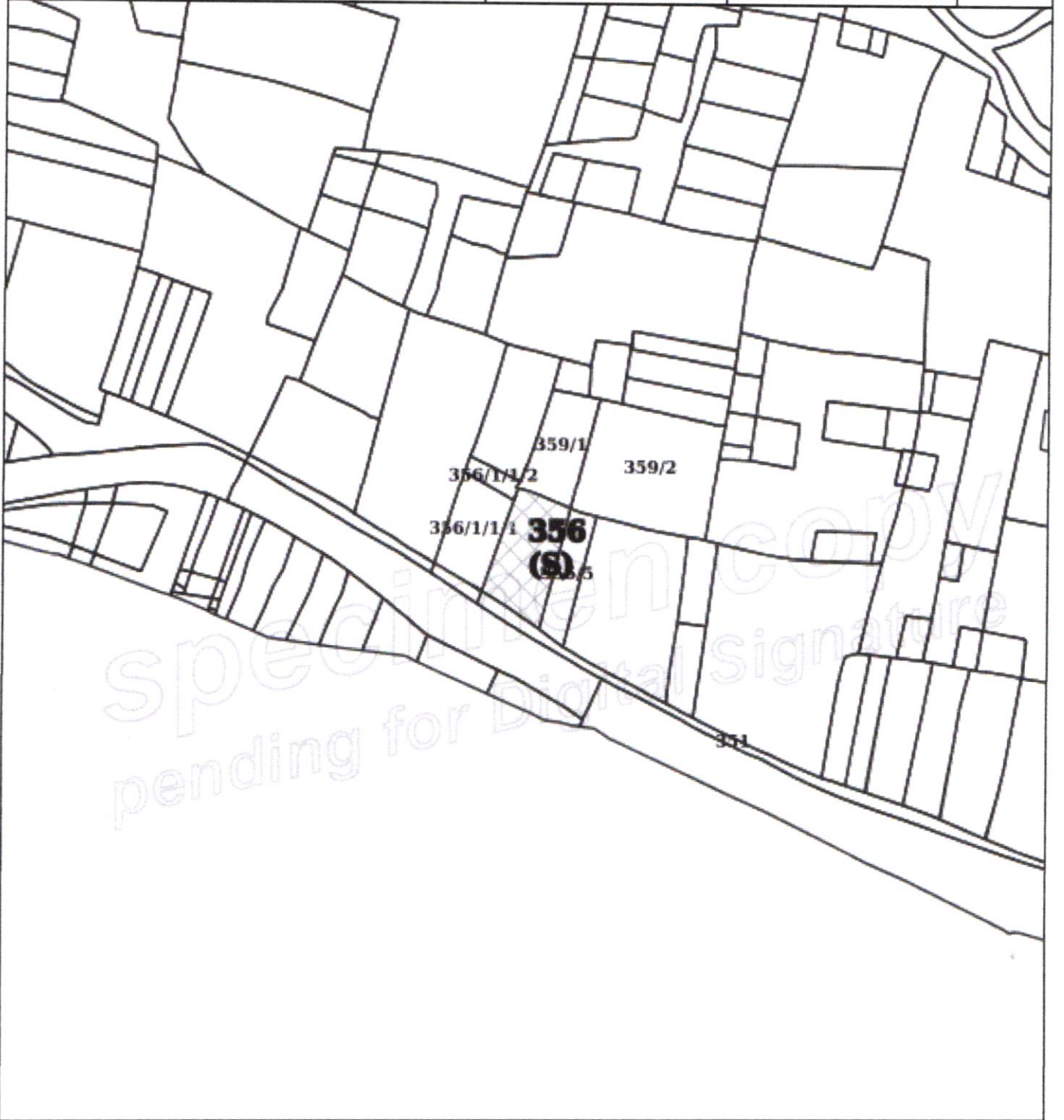


मध्यप्रदेश कम्प्यूटरीकृत भू-अभिलेख

नक्शा की प्रतिलिपि

वर्ष: 2023-24

दिनांक: 16-10-2023 16:36:06



ब्लॉक सं.	ग्राम	हल्का	तहसील	जिला
	मुसाखेडी	चितावद	जूनी इन्दौर	इन्दौर
सर्वेक्षण सं.	क्षेत्रफल	भू-राजस्व	मापांक 1:4000 (पृष्ठ आकार A4)	
356(S)	0.2060(हेक्ट.)	33831.52		

भूस्वामी: दिनेश पिता गिरधारीलाल पिता सुनिता पति दिनेशकुमार पता मुसाखेडी जूनी इन्दौर इन्दौर मध्य प्रदेश भूमि स्वामी

(हस्ताक्षर)

नोट :-

1. यह प्रपत्र केवल प्रार्थी की जानकारी के लिये है।
2. इसका उपयोग किसी भी न्यायालय में साक्ष्य के रूप में नहीं किया जा सकता है।
3. डिजिटली साइड कॉपी के लिए आई. टी. सेंटर से अथवा ऑनलाइन आवेदन करें।