



आदेश

(नियम 13 के नियम देखें)

205/31-2/20-21

1. भू-राजस्व संहिता की धारा 59 के तहत नाम : PRITESH SAKLECHA पता : 301 PARSHAV PALACE 12 MAHAVEER NAGAR NEAR VIMAL SHRI SCHOOL INDORE 452018 द्वारा भूमि उपयोग परिवर्तन की सूचना आवेदन क्रमांक 2200 6652 463 दिनांक 15/01/2021 द्वारा निम्न तालिका अनुसार दी गई है :-

जिला : इन्दौर तहसील : साँवेर रा.नि.मं.: क्षिप्रा पटवारी हल्का : बुढीबरलाई ग्राम : बुढी बरलाई

सर्वे नंबर	चालू भूमि उपयोग	व्यपवर्तित भूमि उपयोग	कुल क्षेत्र	प्रब्याजी			भू-राजस्व			पंचायत कर
				व्यपवर्तित भूमि(व.मी.)	प्रब्याजी (प्रति व.मी.)	कुल राशि	व्यपवर्तित भूमि (व.मी.)	भू-राजस्व (प्रति व.मी.)	कुल राशि	
151/16/मिन-1	कृषि	व्यावसायिक	80	80	3.00	240.00	80	1.00	80.00	40.00
भूमिस्वामी द्वारा भुगतान की गई कुल राशि				360.00						

2. उक्त भूमि के व्यपवर्तन उपरांत निम्न तालिका अनुसार प्रब्याजी एवं भू-राजस्व का निर्धारण किया जाता है जो निम्नानुसार हैं :-

जिला : इन्दौर तहसील : साँवेर रा.नि.मं.: क्षिप्रा पटवारी हल्का : बुढीबरलाई ग्राम : बुढी बरलाई

सर्वे नंबर	चालू भूमि उपयोग	व्यपवर्तित भूमि उपयोग	कुल क्षेत्र	प्रब्याजी			भू-राजस्व			पंचायत कर
				व्यपवर्तित भूमि (व.मी.)	प्रब्याजी (प्रति व.मी.)	कुल राशि	व्यपवर्तित भूमि (व.मी.)	भू-राजस्व (प्रति व.मी.)	कुल राशि	
151/16/मिन-1	कृषि	व्यावसायिक	80	80	3.00	240.00	80	1.00	80.00	40.00
पुनर्निर्धारण उपरांत कुल देय राशि				360.00						

4. (सी) आदेशित किया जाता है, भूमिस्वामी द्वारा पैरा-1 में अंकित आवेदन क्रमांक 2200 6652 463 दिनांक 15/01/2021 द्वारा व्यपवर्तित भूमि उपयोग अनुसार भू-अभिलेख दुरुस्त किया जाये। (जहाँ अधोहस्ताक्षरी द्वारा निर्धारित राशि एवं भूमिस्वामी द्वारा भुगतान की गई राशि सामान है।)
5. भूमिस्वामी द्वारा पैरा-1 में अंकित आवेदन क्रमांक 2200 6652 463 दिनांक 15/01/2021 द्वारा व्यपवर्तित भूमि उपयोग/निर्धारण हेतु गलत जानकारी देने सम्बन्धी तथ्य संज्ञान में आने से उद्धृत हुए अतिरिक्त प्रब्याजी, भू-राजस्व एवं अर्धदंड का भुगतान करने हेतु भूमिस्वामी बाध्य होगा।


दिनांक: 15/01/2021

171
15/01/2021

अनुविभागीय अधिकारी (राजस्व)
साँवेर, जिला-इन्दौर (व.प्र.)
जिला इन्दौर तहसील : साँवेर

1. PRITESH SAKLECHA (भूमिस्वामी/आवेदक) पैरा 04 में अंकित अतिरिक्त राशि के भुगतान (पैरा-1 में अंकित आवेदन क्रमांक 2200 6652 463 दिनांक 15/01/2021 द्वारा व्यपवर्तित भूमि उपयोग अनुसार) हेतु।
2. तहसीलदार पैरा - 4 में अंकित राशि के भुगतान के संबंध में आवश्यक कार्यवाही हेतु।
3. संबंधित पटवारी हल्का बुढीबरलाई रा.नि.मं. क्षिप्रा तहसील, साँवेर की ओर कार्यवाही हेतु।

अनुविभागीय अधिकारी (राजस्व)
साँवेर, जिला-इन्दौर (व.प्र.)





आदेश
(नियम 13 के नियम... देखें)

204/81-2/20-21

1. भू-राजस्व संहिता की धारा 59 के तहत नाम : **PRITESH SAKLECHA** पत्ता : 301 PARSHAV PALACE 12 MAHAVEER NAGAR NEAR VIMAL SHRI SCHOOL INDORE 452018 द्वारा भूमि उपयोग परिवर्तन की सूचना आवेदन क्रमांक 2200 6652 806 दिनांक 15/01/2021 द्वारा निम्न तालिका अनुसार दी गई है :

जिला : इन्दौर तहसील : सांवेर रा.नि. मं.: क्षिप्रा पटवारी हल्का : बुढीबरलाई ग्राम : बुढी बरलाई										
सर्वे नंबर	चालू भूमि उपयोग	व्यपवर्तित भूमि उपयोग	कुल क्षेत्र	प्रब्याजी			भू-राजस्व			पंचायत कर
				व्यपवर्तित भूमि (व.मी.)	प्रब्याजी (प्रति व.मी.)	कुल राशि	व्यपवर्तित भूमि (व.मी.)	भू-राजस्व (प्रति व.मी.)	कुल राशि	कुल राशि
151/15	कृषि	व्यावसायिक	240	240	3.00	720.00	240	1.00	240.00	120.00
भूमिस्वामी द्वारा भुगतान की गई कुल राशि				1080.00						

2. उक्त भूमि के व्यपवर्तन उपरांत निम्न तालिका अनुसार प्रब्याजी एवं भू-राजस्व का निर्धारण किया जाता है जो निम्नानुसार हैं :-

जिला : इन्दौर तहसील : सांवेर रा.नि. मं.: क्षिप्रा पटवारी हल्का : बुढीबरलाई ग्राम : बुढी बरलाई										
सर्वे नंबर	चालू भूमि उपयोग	व्यपवर्तित भूमि उपयोग	कुल क्षेत्र	प्रब्याजी			भू-राजस्व			पंचायत कर
				व्यपवर्तित भूमि (व.मी.)	प्रब्याजी (प्रति व.मी.)	कुल राशि	व्यपवर्तित भूमि (व.मी.)	भू-राजस्व (प्रति व.मी.)	कुल राशि	कुल राशि
151/15	कृषि	व्यावसायिक	240	240	3.00	720.00	240	1.00	240.00	120.00
पुनर्निर्धारण उपरांत कुल देय राशि				1080.00						

4. (सी) आदेशित किया जाता है, भूमिस्वामी द्वारा पैरा-1 में अंकित आवेदन क्रमांक 2200 6652 806 दिनांक 15/01/2021 द्वारा व्यपवर्तित भूमि उपयोग अनुसार भू-अभिलेख दुरुस्त किया जाये | (जहाँ अधोहस्ताक्षरी द्वारा निर्धारित राशि एवं भूमिस्वामी द्वारा भुगतान की गई राशि सामान है |)
5. भूमिस्वामी द्वारा पैरा-1 में अंकित आवेदन क्रमांक 2200 6652 806 दिनांक 15/01/2021 द्वारा व्यपवर्तित भूमि उपयोग/निर्धारण हेतु गलत जानकारी देने सम्बन्धी तथ्य संज्ञान में आने से उद्भूत हुए अतिरिक्त प्रब्याजी, भू-राजस्व एवं अर्धदंड का भुगतान करने हेतु भूमिस्वामी बाध्य होगा |

दिनांक : 15/01/2021


170
15/01/2021

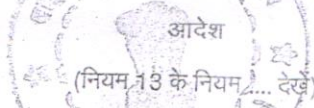
अनुविभागीय अधिकारी (रा.)
अनुविभागीय अधिकारी (राजस्व)
सांवेर, जिला-इन्दौर (म. प्र.)
जिला इन्दौर तहसील : सांवेर

प्रतिलिपि:-

1. PRITESH SAKLECHA (भूमिस्वामी/आवेदक) पैरा 04 में अंकित अतिरिक्त राशि के भुगतान (पैरा-1 में अंकित आवेदन क्रमांक 2200 6652 806 दिनांक 15/01/2021 द्वारा व्यपवर्तित भूमि उपयोग अनुसार) हेतु |
2. तहसीलदार पैरा - 4 में अंकित राशि के भुगतान के संबंध में आवश्यक कार्यवाही हेतु |
3. संबंधित पटवारी हल्का बुढीबरलाई रा.नि.मं. क्षिप्रा तहसील, सांवेर की ओर कार्यवाही हेतु |

अनुविभागीय अधिकारी (राजस्व)
सांवेर, जिला-इन्दौर (म. प्र.)





206/35-2/20-21

1. भू-राजस्व संहिता की धारा 59 के तहत नाम : **PRITESH SAKLECHA** पता : 301 PARSHAV PALACE 12 MAHAVEER NAGAR NEAR VIMAL SHRI SCHOOL INDORE 452018 द्वारा भूमि उपयोग परिवर्तन की सूचना आवेदन क्रमांक 2200 6657 101 दिनांक 15/01/2021 द्वारा निम्न तालिका अनुसार दी गई है :-

जिला : इन्दौर तहसील : सांवेर रा.नि.मं.: क्षिप्रा पटवारी हल्का : बुढीबरलाई ग्राम : बुढी बरलाई											
सर्वे नंबर	चालू भूमि उपयोग	व्यपवर्तित भूमि उपयोग	कुल क्षेत्र	प्रब्याजी			भू-राजस्व			पंचायत कर	
				व्यपवर्तित भूमि(व.मी.)	प्रब्याजी (प्रति व.मी.)	कुल राशि	व्यपवर्तित भूमि (व.मी.)	भू-राजस्व (प्रति व.मी.)	कुल राशि	कुल राशि	
151/3/1/मिन-1	कृषि	व्यावसायिक	4030	80	3.00	240.00	80	1.00	80.00	40.00	
भूमिस्वामी द्वारा भुगतान की गई कुल राशि				360.00							

2. उक्त भूमि के व्यपवर्तन उपरांत निम्न तालिका अनुसार प्रब्याजी एवं भू-राजस्व का निर्धारण किया जाता है जो निम्नानुसार हैं :-

जिला : इन्दौर तहसील : सांवेर रा.नि.मं.: क्षिप्रा पटवारी हल्का : बुढीबरलाई ग्राम : बुढी बरलाई											
सर्वे नंबर	चालू भूमि उपयोग	व्यपवर्तित भूमि उपयोग	कुल क्षेत्र	प्रब्याजी			भू-राजस्व			पंचायत कर	
				व्यपवर्तित भूमि (व.मी.)	प्रब्याजी (प्रति व.मी.)	कुल राशि	व्यपवर्तित भूमि (व.मी.)	भू-राजस्व (प्रति व.मी.)	कुल राशि	कुल राशि	
151/3/1/मिन-1	कृषि	व्यावसायिक	4030	80	3.00	240.00	80	1.00	80.00	40.00	
पुनर्निर्धारण उपरांत कुल देय राशि				360.00							

4. (सी) आदेशित किया जाता है, भूमिस्वामी द्वारा पैरा-1 में अंकित आवेदन क्रमांक 2200 6657 101 दिनांक 15/01/2021 द्वारा व्यपवर्तित भूमि उपयोग अनुसार भू-अभिलेख दुरुस्त किया जाये। (जहाँ अधोहस्ताक्षरी द्वारा निर्धारित राशि एवं भूमिस्वामी द्वारा भुगतान की गई राशि सामान है।)
5. भूमिस्वामी द्वारा पैरा-1 में अंकित आवेदन क्रमांक 2200 6657 101 दिनांक 15/01/2021 द्वारा व्यपवर्तित भूमि उपयोग/निर्धारण हेतु गलत जानकारी देने सम्बन्धी तथ्य सञ्ज्ञान में आने से उद्भूत हुए अतिरिक्त प्रब्याजी, भू-राजस्व एवं अर्धदंड का भुगतान करने हेतु भूमिस्वामी बाध्य होगा।

दिनांक : 15/01/2021


172
15/01/2021

प्रतिलिपि:-

1. **PRITESH SAKLECHA** (भूमिस्वामी/आवेदक) पैरा 04 में अंकित अतिरिक्त राशि के भुगतान (पैरा-1 में अंकित आवेदन क्रमांक 2200 6657 101 दिनांक 15/01/2021 द्वारा व्यपवर्तित भूमि उपयोग अनुसार) हेतु।
2. तहसीलदार पैरा - 4 में अंकित राशि के भुगतान के संबंध में आवश्यक कार्यवाही हेतु।
3. संबंधित पटवारी हल्का बुढीबरलाई रा.नि.मं. क्षिप्रा तहसील, सांवेर की ओर कार्यवाही हेतु।

अनुविभागीय अधिकारी (राजस्व)
सांवेर, जिला-इन्दौर (म.प्र.)
जिला इन्दौर तहसील : सांवेर

अनुविभागीय अधिकारी (राजस्व)
सांवेर, जिला-इन्दौर (म.प्र.)





206/अ-2/20-21

1. भू-राजस्व संहिता की धारा 59 के तहत नाम : **PRITESH SAKLECHA** पता : 301 PARSHAV PALACE 12 MAHAVEER NAGAR NEAR VIMAL SHRI SCHOOL INDORE 452018 द्वारा भूमि उपयोग परिवर्तन की सूचना आवेदन क्रमांक 2200 6657 101 दिनांक 15/01/2021 द्वारा निम्न तालिका अनुसार दी गई है :-

जिला : इन्दौर तहसील : सांवेर रा.नि. मं.: क्षिप्रा पटवारी हल्का : बुढीबरलाई ग्राम : बुढी बरलाई											
सर्वे नंबर	चालू भूमि उपयोग	व्यपवर्तित भूमि उपयोग	कुल क्षेत्र	प्रब्याजी			भू-राजस्व			पंचायत कर	
				व्यपवर्तित भूमि(व.मी.)	प्रब्याजी (प्रति व.मी.)	कुल राशि	व्यपवर्तित भूमि (व.मी.)	भू-राजस्व (प्रति व.मी.)	कुल राशि		
151/3/1/मिन-1	कृषि	व्यावसायिक	4030	80	3.00	240.00	80	1.00	80.00	40.00	
भूमिस्वामी द्वारा भुगतान की गई कुल राशि				360.00							

2. उक्त भूमि के व्यपवर्तन उपरांत निम्न तालिका अनुसार प्रब्याजी एवं भू-राजस्व का निर्धारण किया जाता है जो निम्नानुसार हैं :-

जिला : इन्दौर तहसील : सांवेर रा.नि. मं.: क्षिप्रा पटवारी हल्का : बुढीबरलाई ग्राम : बुढी बरलाई											
सर्वे नंबर	चालू भूमि उपयोग	व्यपवर्तित भूमि उपयोग	कुल क्षेत्र	प्रब्याजी			भू-राजस्व			पंचायत कर	
				व्यपवर्तित भूमि (व.मी.)	प्रब्याजी (प्रति व.मी.)	कुल राशि	व्यपवर्तित भूमि (व.मी.)	भू-राजस्व (प्रति व.मी.)	कुल राशि		
151/3/1/मिन-1	कृषि	व्यावसायिक	4030	80	3.00	240.00	80	1.00	80.00	40.00	
पुनर्निर्धारण उपरांत कुल देय राशि				360.00							

4. (सी) आवेदित किया जाता है, भूमिस्वामी द्वारा पैरा-1 में अंकित आवेदन क्रमांक 2200 6657 101 दिनांक 15/01/2021 द्वारा व्यपवर्तित भूमि उपयोग अनुसार भू-अभिलेख दुरुस्त किया जाये। (जहाँ अधोहस्ताक्षरी द्वारा निर्धारित राशि एवं भूमिस्वामी द्वारा भुगतान की गई राशि सामान है।)
5. भूमिस्वामी द्वारा पैरा-1 में अंकित आवेदन क्रमांक 2200 6657 101 दिनांक 15/01/2021 द्वारा व्यपवर्तित भूमि उपयोग/निर्धारण हेतु गलत जानकारी देने सम्बन्धी तथ्य संज्ञान में आने से उद्भूत हुए अतिरिक्त प्रब्याजी, भू-राजस्व एवं अर्थदंड का भुगतान करने हेतु भूमिस्वामी बाध्य होगा।

दिनांक : 15/01/2021

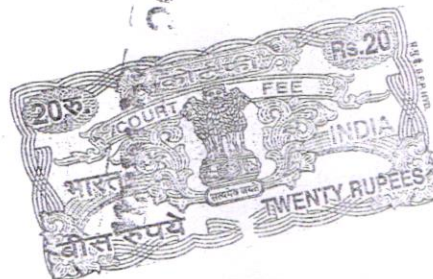
172
15/01/2021


अनुविभागीय अधिकारी (राजस्व)
सांवेर, जिला इन्दौर (म.प्र.)
जिला इन्दौर तहसील : सांवेर

प्रतिलिपि:-

1. **PRITESH SAKLECHA** (भूमिस्वामी/आवेदक) पैरा 04 में अंकित अतिरिक्त राशि के भुगतान (पैरा-1 में अंकित आवेदन क्रमांक 2200 6657 101 दिनांक 15/01/2021 द्वारा व्यपवर्तित भूमि उपयोग अनुसार) हेतु।
2. तहसीलदार पैरा - 4 में अंकित राशि के भुगतान के संबंध में आवश्यक कार्यवाही हेतु।
3. संबंधित पटवारी हल्का बुढीबरलाई रा.नि.मं. क्षिप्रा तहसील, सांवेर की ओर कार्यवाही हेतु।

अनुविभागीय अधिकारी (राजस्व)
सांवेर, जिला इन्दौर (म.प्र.)





204/अ-2/20-21

1. भू-राजस्व संहिता की धारा 59 के तहत नाम : **PRITESH SAKLECHA** पता : 301 PARSHAV PALACE 12 MAHAVEER NAGAR NEAR VIMAL SHRI SCHOOL INDORE-452018 द्वारा भूमि उपयोग परिवर्तन की सूचना आवेदन क्रमांक 2200 6652 806 दिनांक 15/01/2021 द्वारा निम्न तालिका अनुसार दी गई है

जिला : इन्दौर तहसील : सांवेर रा.नि.मं.: क्षिप्रा पटवारी हल्का : बुढीबरलाई ग्राम : बुढी बरलाई											
सर्वे नंबर	चालू भूमि उपयोग	व्यपवर्तित भूमि उपयोग	कुल क्षेत्र	प्रब्याजी			भू-राजस्व			पंचायत कर	
				व्यपवर्तित भूमि(व.मी.)	प्रब्याजी (प्रति व.मी.)	कुल राशि	व्यपवर्तित भूमि (व.मी.)	भू-राजस्व (प्रति व.मी.)	कुल राशि	कुल राशि	
151/15	कृषि	व्यावसायिक	240	240	3.00	720.00	240	1.00	240.00	120.00	
भूमिस्वामी द्वारा भुगतान की गई कुल राशि				1080.00							

2. उक्त भूमि के व्यपवर्तन उपरांत निम्न तालिका अनुसार प्रब्याजी एवं भू-राजस्व का निर्धारण किया जाता है जो निम्नानुसार हैं :-

जिला : इन्दौर तहसील : सांवेर रा.नि.मं.: क्षिप्रा पटवारी हल्का : बुढीबरलाई ग्राम : बुढी बरलाई											
सर्वे नंबर	चालू भूमि उपयोग	व्यपवर्तित भूमि उपयोग	कुल क्षेत्र	प्रब्याजी			भू-राजस्व			पंचायत कर	
				व्यपवर्तित भूमि (व.मी.)	प्रब्याजी (प्रति व.मी.)	कुल राशि	व्यपवर्तित भूमि (व.मी.)	भू-राजस्व (प्रति व.मी.)	कुल राशि	कुल राशि	
151/15	कृषि	व्यावसायिक	240	240	3.00	720.00	240	1.00	240.00	120.00	
पुनर्निर्धारण उपरांत कुल देय राशि				1080.00							

4. (सी) आदेशित किया जाता है, भूमिस्वामी द्वारा पैरा-1 में अंकित आवेदन क्रमांक 2200 6652 806 दिनांक 15/01/2021 द्वारा व्यपवर्तित भूमि उपयोग अनुसार भू-अभिलेख दुरुस्त किया जाये। (जहाँ अधोहस्ताक्षरी द्वारा निर्धारित राशि एवं भूमिस्वामी द्वारा भुगतान की गई राशि सामान है।)
5. भूमिस्वामी द्वारा पैरा-1 में अंकित आवेदन क्रमांक 2200 6652 806 दिनांक 15/01/2021 द्वारा व्यपवर्तित भूमि उपयोग/निर्धारण हेतु गलत जानकारी देने सम्बन्धी तथ्य संज्ञान में आने से उद्भूत हुए अतिरिक्त प्रब्याजी, भू-राजस्व एवं अर्थदंड का भुगतान करने हेतु भूमिस्वामी बाध्य होगा।

दिनांक : 15/01/2021


170
15/01/2021

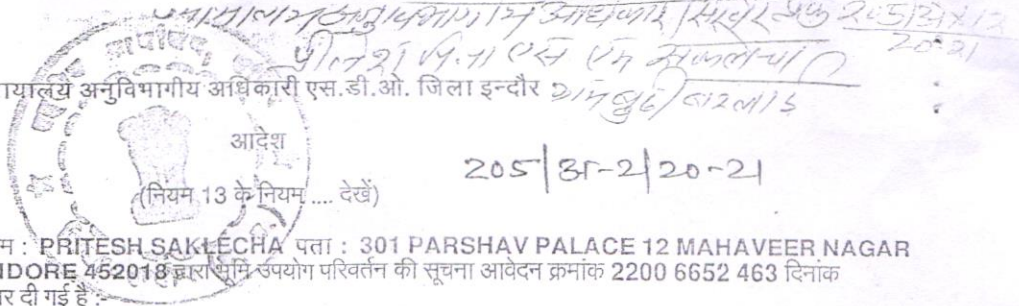
प्रतिलिपि:-

1. **PRITESH SAKLECHA** (भूमिस्वामी/आवेदक) पैरा 04 में अंकित अतिरिक्त राशि के भुगतान (पैरा-1 में अंकित आवेदन क्रमांक 2200 6652 806 दिनांक 15/01/2021 द्वारा व्यपवर्तित भूमि उपयोग अनुसार) हेतु।
2. तहसीलदार पैरा - 4 में अंकित राशि के भुगतान के संबंध में आवश्यक कार्यवाही हेतु।
3. संबंधित पटवारी हल्का बुढीबरलाई रा.नि.मं. क्षिप्रा तहसील, सांवेर की ओर कार्यवाही हेतु।

अनुविभागीय अधिकारी (रा.)
अनुविभागीय अधिकारी (राजस्व)
सांवेर, जिला-इन्दौर (म.प्र.)
जिला इन्दौर तहसील : सांवेर

अनुविभागीय अधिकारी (राजस्व)
सांवेर, जिला-इन्दौर (म.प्र.)





आदेश
(नियम 13 के नियम देखें)

205/अ-2/20-21

1. भू-राजस्व संहिता की धारा 59 के तहत नाम : PRITESH SAKLECHA पता : 301 PARSHAV PALACE 12 MAHAVEER NAGAR NEAR VIMAL SHRI SCHOOL INDORE 452018 द्वारा भूमि उपयोग परिवर्तन की सूचना आवेदन क्रमांक 2200 6652 463 दिनांक 15/01/2021 द्वारा निम्न तालिका अनुसार दी गई है :-

जिला : इन्दौर तहसील : साँवेर रा.नि. मं.: क्षिप्रा पटवारी हल्का : बुढीबरलाई ग्राम : बुढी बरलाई

सर्वे नंबर	चालू भूमि उपयोग	व्यपवर्तित भूमि उपयोग	कुल क्षेत्र	प्रब्याजी			भू-राजस्व			पंचायत कर
				व्यपवर्तित भूमि (व.मी.)	प्रब्याजी (प्रति व.मी.)	कुल राशि	व्यपवर्तित भूमि (व.मी.)	भू-राजस्व (प्रति व.मी.)	कुल राशि	कुल राशि
151/16/मिन-1	कृषि	व्यावसायिक	80	80	3.00	240.00	80	1.00	80.00	40.00
भूमिस्वामी द्वारा भुगतान की गई कुल राशि				360.00						

2. उक्त भूमि के व्यपवर्तन उपरांत निम्न तालिका अनुसार प्रब्याजी एवं भू-राजस्व का निर्धारण किया जाता है जो निम्नानुसार हैं :-

जिला : इन्दौर तहसील : साँवेर रा.नि. मं.: क्षिप्रा पटवारी हल्का : बुढीबरलाई ग्राम : बुढी बरलाई

सर्वे नंबर	चालू भूमि उपयोग	व्यपवर्तित भूमि उपयोग	कुल क्षेत्र	प्रब्याजी			भू-राजस्व			पंचायत कर
				व्यपवर्तित भूमि (व.मी.)	प्रब्याजी (प्रति व.मी.)	कुल राशि	व्यपवर्तित भूमि (व.मी.)	भू-राजस्व (प्रति व.मी.)	कुल राशि	कुल राशि
151/16/मिन-1	कृषि	व्यावसायिक	80	80	3.00	240.00	80	1.00	80.00	40.00
पुनर्निर्धारण उपरांत कुल देय राशि				360.00						

4. (सी) आदेशित किया जाता है, भूमिस्वामी द्वारा पैरा-1 में अंकित आवेदन क्रमांक 2200 6652 463 दिनांक 15/01/2021 द्वारा व्यपवर्तित भूमि उपयोग अनुसार भू-अभिलेख दुरुस्त किया जाये | (जहाँ अधोहस्ताक्षरी द्वारा निर्धारित राशि एवं भूमिस्वामी द्वारा भुगतान की गई राशि सामान है |)

5. भूमिस्वामी द्वारा पैरा-1 में अंकित आवेदन क्रमांक 2200 6652 463 दिनांक 15/01/2021 द्वारा व्यपवर्तित भूमि उपयोग/निर्धारण हेतु गलत जानकारी देन सम्बन्धी तथ्य संज्ञान में आने से उद्धृत हुए अतिरिक्त प्रब्याजी, भू-राजस्व एवं अर्थदंड का भुगतान करने हेतु भूमिस्वामी बाध्य होगा |

दिनांक : 15/01/2021

171
15/01/2021

अनुविभागीय अधिकारी (राजस्व)
साँवेर, जिला इन्दौर (म.प्र.)
जिला इन्दौर तहसील : साँवेर

1. PRITESH SAKLECHA (भूमिस्वामी/आवेदक) पैरा 04 में अंकित अतिरिक्त राशि के भुगतान (पैरा-1 में अंकित आवेदन क्रमांक 2200 6652 463 दिनांक 15/01/2021 द्वारा व्यपवर्तित भूमि उपयोग अनुसार) हेतु |
2. तहसीलदार पैरा - 4 में अंकित राशि के भुगतान के संबंध में आवश्यक कार्यवाही हेतु |
3. संबंधित पटवारी हल्का बुढीबरलाई रा.नि.मं. क्षिप्रा तहसील, साँवेर की ओर कार्यवाही हेतु |

अनुविभागीय अधिकारी (राजस्व)
साँवेर, जिला इन्दौर (म.प्र.)

