



रजिस्ट्रीकरण एवं स्टाम्प विभाग  
मध्य प्रदेश

9/11/2016  
1-8-2016

पंजीयन प्रमाणपत्र

पंजीकरण का विवरण

ई पंजीकरण संख्या	MP179152016A1628423
पंजीकरण की तिथि	21/11/2016
ई-पंजीयन प्रमाणपत्र के प्रिन्ट करने की तिथि	21/11/2016
संपत्ति का मूल्य(यदि लागू है)	2080467.99
पंजीयन शुल्क (रूपये)	16644
कुल स्टाम्प शुल्क (रूपये)	135232
उप पंजीयक का नाम	ASHVIN SAVALIYA
उप पंजीयक कार्यालय का नाम	उप पंजीयक कार्यालय इन्दौर 4


विक्रेता - स्वयं

नाम रवि पटेल  
पिता/पति का नाम श्री बंशीधर जी पटेल  
पता ग्राम बरलाई जागीर, तहसील सांवेर जिला इन्दौर (म.प्र.), इंदौर, मध्य प्रदेश, भारत


खरीदार- स्वयं

नाम श्रीतिश सकलेचा  
पिता/पति का नाम श्री सरदारमल सकलेचा  
पता 301, पार्श्व पैलेस, विमल श्री स्कूल के पास, 12, महावीर नगर, इन्दौर (म.प्र.), इंदौर, मध्य प्रदेश, भारत

Digitally signed  
by SAVALIYA  
ASHVIN KUMAR  
Date: 2016.11.21  
17:24:38 IST



उप पंजीयक के हस्ताक्षर







रजिस्ट्रीकरण एवं स्टाम्प विभाग  
मध्य प्रदेश



स्टाम्प शुल्क का प्रमाण पत्र


ई स्टाम्प विवरण

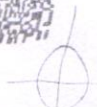

ई स्टाम्प कोड	01011719112016000345		
ई स्टाम्प राशि (रुपए)	135232		
शासकीय स्टाम्प ड्यूटी (रुपए)	104024	नगर पालिका ड्यूटी (रुपए)	0
जनपद ड्यूटी (रुपए)	20805	उपकर राशि (रुपए)	10403
छूट दी गई राशि (रुपए)	0		
ई स्टाम्प का प्रकार	गैर न्यायिक		
निर्गमन तिथि एवं समय	19/11/2016 10:11:40 AM		
यूजर आईडी / जारीकर्ता	CHANDRA SHEKHAR YADAV/SP011743005201500240		
एस पी / एस आर ओ / डी आर ओ / एच ओ विवरण	Office No. 01, First Floor, 27/2, Motitabela Main Road Indore इन्दौर इंदौर		

डीड विवरण

विलेख का प्रकार लिखत	हस्तांतरण-पत्र हस्तांतरण-पत्र, जो ऐसे अंतरण के लिए नहीं है, जिसके लेखे क्रमांक 61 के अधीन प्रभार लगता है या छूट दी गई है.- उस संपत्ति, जो कि हस्तांतरण- पत्र की विषय-वस्तु है, के बाजार मूल्य या उसमें उपवर्णित प्रतिफल की रकम, इनमें से जो भी अधिक हो, का पांच प्रतिशत.
उद्देश्य	Sale Deed
नाम	पहले पक्ष के विवरण
पता	रवि पटेल
व्यक्तियों की संख्या	ग्राम बरलाई जागीर, तहसील साँवेर जिला इन्दौर (म.प्र.) 1
	दूसरे पक्ष के विवरण
नाम	प्रीतिश सकलेचा
पता	301, पार्श्व पैलेस, विमल श्री स्कूल के पास, 12, महावीर नगर, इन्दौर (म.प्र.)
व्यक्तियों की संख्या	1

ग्राम पंचायत क्षेत्र के अन्तर्गत ग्राम "बुढीबरलाई" प.ह.नं. 65, तहसील साँवेर जिला इन्दौर के सर्वे क्रमांक 151/15, 151/16 व 151/3/1 की कुल रकबा 0.040 हेक्टर (4305 वर्गफीट अर्थात 400.09 वर्गमीटर) भूमि का विक्रय-पत्र। व्यवहार मूल्य रूपये 20,80,000/-









रजिस्ट्रीकरण एवं स्टाम्प विभाग  
मध्य प्रदेश

:: जय मातादी ::  
// विक्रय-पत्र //

विक्रेतापक्ष :-

श्री रवि पिता श्री बंशीधर जी पटेल,  
निवासी :- ग्राम बरलाई जागीर, तहसील साँवेर जिला इन्दौर (म.प्र.)

क्रेतापक्ष :-


श्री प्रीतेश सकलेचा पिता श्री सरदारमल सकलेचा,  
निवासी :- 301, पार्श्व पैलेस, विमल श्री स्कूल के पास, 12, महावीर नगर, इन्दौर (म.प्र.)

विक्रेतापक्ष एवं क्रेतापक्ष (इस सम्बोधन में विक्रेतापक्ष एवं क्रेतापक्ष स्वयं उनके समस्त उत्तराधिकारी, हितग्राही, वैध प्रतिनिधि, असाईनिज, आम मुखत्यार आदि का समावेश है।) विक्रेतापक्ष यह विक्रय-पत्र प्रतिफल की सम्पूर्ण धनराशि प्राप्त कर क्रेतापक्ष के हित में निम्नानुसार निष्पादित कर देते हैं कि :-

(1) यह कि, विक्रेतापक्ष के एकमात्र स्वामित्व व आधिपत्य की अचल सम्पत्ति ग्राम पंचायत क्षेत्र के अन्तर्गत ग्राम "बुढीबरलाई" प.ह.नं. 65, रा.नि.मं. 3, तहसील साँवेर जिला इन्दौर (म.प्र.) यहाँ पर सर्वे क्रमांक 151/15 रकबा 0.024 हेक्टर लगान 0.20 रुपये की भूमि स्थित है। इस भूमि की पूर्व-पश्चिम चौड़ाई 31 फीट तथा उत्तर-दक्षिण लम्बाई 84 फीट होकर योग क्षेत्रफल 2604 वर्गफीट अर्थात् 242.00 वर्गमीटर है। सदर भूमि को विक्रेतापक्ष ने श्री राधेश्याम पिता प्यारेलाल जी शर्मा से उप पंजीयक कार्यालय साँवेर में पंजीकृत विक्रय-पत्र दस्तावेज क्रमांक 1अ/917 दिनांक 11-08-2011 के जरिये विधिवत क्रय किया है।

(2) यह कि, विक्रेतापक्ष के एकमात्र स्वामित्व व आधिपत्य की अचल सम्पत्ति ग्राम पंचायत क्षेत्र के अन्तर्गत ग्राम "बुढीबरलाई" प.ह.नं. 65, रा.नि.मं. 3, तहसील साँवेर जिला इन्दौर (म.प्र.) यहाँ पर सर्वे क्रमांक 151/16 रकबा 0.008 हेक्टर लगान 0.08 रुपये की भूमि स्थित है। इस भूमि की पूर्व-पश्चिम चौड़ाई 10 फीट तथा उत्तर-दक्षिण लम्बाई 84 फीट होकर योग क्षेत्रफल 840 वर्गफीट अर्थात् 78.06 वर्गमीटर है। सदर भूमि को विक्रेतापक्ष ने श्रीमती कमलाबाई पति राधेलाल जी शर्मा से उप पंजीयक कार्यालय साँवेर में पंजीकृत विक्रय-पत्र दस्तावेज क्रमांक 1अ/918 दिनांक 11-08-2011 के जरिये विधिवत क्रय किया है।

(3) यह कि, विक्रेतापक्ष के एकमात्र स्वामित्व व आधिपत्य की अचल सम्पत्ति ग्राम पंचायत क्षेत्र के अन्तर्गत ग्राम "बुढीबरलाई" प.ह.नं. 65, रा.नि.मं. 3, तहसील साँवेर जिला इन्दौर (म.प्र.) यहाँ पर सर्वे क्रमांक 151/3/1 रकबा 0.008 हेक्टर लगान 0.10 रुपये की भूमि स्थित है। इस भूमि की पूर्व-पश्चिम चौड़ाई 41 फीट तथा उत्तर-दक्षिण लम्बाई 21 फीट होकर योग क्षेत्रफल 861 वर्गफीट अर्थात् 80.01 वर्गमीटर है। सदर भूमि को विक्रेतापक्ष ने श्री बाबूलाल पिता प्रतापजी खाती एवं श्री बद्रीलाल पिता प्रतापजी खाती से उप





रजिस्ट्रीकरण एवं स्टाम्प विभाग  
मध्य प्रदेश

प्रस्तुति मुद्रा :

प्रीतिश सकलेचा

पुत्र/आत्मज श्री सरदारमल सकलेचा



*P.181*



के द्वारा उप जिला इन्दौर जिला इंदौर के उप पंजीयक कार्यालय में तारीख 21/11/2016 को मध्यान्ह पूर्व/मध्यान्ह पश्चात 04:45:57 बजे प्रस्तुत किया गया।

*Ashvin*

ASHVIN SAVALIYA  
उप पंजीयक  
उप पंजीयक कार्यालय इन्दौर 4





रजिस्ट्रीकरण एवं स्टाम्प विभाग  
मध्य प्रदेश

पंजीयक कार्यालय सांवेर में पंजीकृत विक्रय-पत्र दस्तावेज क्रमांक 1अ/919 दिनांक 11-08-2011 के जरिये विधिवत क्रय किया है।

उपरोक्तानुसार क्रय की हुई भूमि पर विक्रेतापक्ष बतौर भूमिस्वामी, स्वत्वधारी एवं आधिपत्यधारी नाते काबिज है, जिन्हें सदर भूमि को विक्रय करने का पूर्ण वैधानिक अधिकार प्राप्त है, उसी अधिकार के नाते सदर भूमि विक्रेतापक्ष ने क्रेतापक्ष को विक्रय की है।

बिक्रीत सम्पत्ति का विस्तृत विवरण एवं चर्तुःसीमा निम्नानुसार है :-


(4) यह कि, बिक्रीत सम्पत्ति ग्राम पंचायत क्षेत्र के अन्तर्गत ग्राम "बुढ़ीबरलाई" प.ह.नं. 65, रा.नि.मं. 3, तहसील सांवेर जिला इन्दौर (म.प्र.) यहाँ पर सर्वे क्रमांक 151/15 रकबा 0.024 हेक्टर लगान 0.20 रुपये, सर्वे क्रमांक 151/16 रकबा 0.008 हेक्टर लगान 0.08 रुपये एवं सर्वे क्रमांक 151/3/1 रकबा 0.008 हेक्टर लगान 0.10 रुपये इस प्रकार कुल सर्वे नग-3 की कुल रकबा 0.040 हेक्टर, कुल लगान 0.38 रुपये की भूमि स्थित है। इस भूमि की इस भूमि की पूर्व-पश्चिम चौड़ाई 41 फीट तथा उत्तर-दक्षिण लम्बाई 105 फीट होकर योग क्षेत्रफल 4305 वर्गफीट अर्थात् 400.09 वर्गमीटर है। सदर भूमि रहवासी क्षेत्र में स्थित होकर आवासीय उपयोग की है। इस भूमि के आसपास की भूमि का उपयोग आवासीय कार्य में होता है। सदर भूमि वर्तमान में पूर्णतः रिक्त अवस्था में होकर किसी प्रकार का निर्माण कार्य किया हुआ नहीं है। सदर भूमि पर फलदार, गैर-फलदार वृक्ष आदि नहीं हैं। सदर भूमि बरलाई-सांवेर रोड़ पर स्थित है। बिक्रीत भूमि की चर्तुःसीमा निम्नानुसार है :-


पूर्व में : शंकर राठी की भूमि  
पश्चिम में : सोलंकी जी का मकान  
उत्तर में : शासकीय भूमि (आवादी क्षेत्र)  
दक्षिण में : बरलाई-सांवेर रोड़

(5) यह कि, उपरोक्त चरण क्रमांक 4 (चार) में वर्णित एवं चर्तुःसीमा के मध्य स्थित भूमि को मय मालकी हक, स्वत्व इस पर निर्माण करने एवं उपयोग व उपभोग के समस्त प्रकार के अधिकारों सहित कुल कीमत रुपये 20,80,000/- (अक्षरी रुपये बीस लाख अस्सी हजार मात्र मात्र) में विक्रेतापक्ष ने क्रेतापक्ष को विक्रय किया है तथा बिक्रीत भूमि के विक्रय प्रतिफल की सम्पूर्ण धनराशि विक्रेतापक्ष ने क्रेतापक्ष से निम्नानुसार प्राप्त कर ली हैं :-

रुपये 5,20,000/- (अक्षरी रुपये पाँच लाख बीस हजार मात्र) का भुगतान चेक क्रमांक 002821 द फेडरल बैंक लिमिटेड शाखा विजय नगर, इन्दौर के द्वारा प्राप्त।

रुपये 5,20,000/- (अक्षरी रुपये पाँच लाख बीस हजार मात्र) का भुगतान चेक क्रमांक 002822 द फेडरल बैंक लिमिटेड शाखा विजय नगर, इन्दौर के द्वारा प्राप्त।





उप पंजीयक का पता 4  
उप पंजीयक  
ASHVIN SAVALIYA

1 तारीख 21/11/2016

स्वीकार करते हैं कि कथित इस्तीफा-पत्र विलिख का निषादन किया गया था और प्रतिकल के पूर्ण रूप 2080000 प्राप्त हो गये हैं तथा रूप 0 उन्हें भी उपस्थिति में युकावे गये थे और प्रतिकल की बकाया रकम रूप 0 बच गयी है, जो पंजीयन के बाद प्राप्त होगी।

(म.प्र.)

पता: ग्राम बरलाई जगौर, तहसील सांवेर जिला बरनार

पुत्र/आत्मन श्री बंशीधर जी पटेल

राज पटेल

निषादन की मूद्रा :



रजिस्ट्रार एवं स्टाम्प विभाग  
मध्य प्रदेश





रजिस्ट्रीकरण एवं स्टाम्प विभाग  
मध्य प्रदेश

रूपये 5,20,000/- (अक्षरी रूपये पाँच लाख बीस हजार मात्र) का भुगतान चेक क्रमांक 002823 द फेडरल बैंक लिमिटेड शाखा विजय नगर, इन्दौर के द्वारा प्राप्त।

रूपये 5,20,000/- (अक्षरी रूपये पाँच लाख बीस हजार मात्र) का भुगतान चेक क्रमांक 002824 द फेडरल बैंक लिमिटेड शाखा विजय नगर, इन्दौर के द्वारा प्राप्त।

-----  
योग रूपये 20,80,000/- (अक्षरी रूपये बीस लाख अस्सी हजार मात्र मात्र)  
-----

उपरोक्तानुसार विक्रय प्रतिफल की सम्पूर्ण धनराशि विक्रेतापक्ष ने क्रेतापक्ष से प्राप्त कर ली है, जिसकी प्राप्ति की अभिस्वीकृति विक्रेतापक्ष इस लेख के द्वारा क्रेतापक्ष को प्रदान करते हैं। अब बिक्रीत भूमि के विक्रय प्रतिफल बाबद् विक्रेतापक्ष को क्रेतापक्ष से कुछ भी धनराशि लेना बकाया नहीं है।

(6) यह कि, उपरोक्त चरण क्रमांक 4 (चार) में वर्णित एवं चर्तुःसीमा के मध्य स्थित बिक्रीत भूमि को आगे इस विक्रय-पत्र में सुविधा की दृष्टि से संक्षिप्त रूप में "उक्त सम्पत्ति" के नाम से सम्बोधित किया गया है।


(7) यह कि, उक्त सम्पत्ति विक्रेतापक्ष के एकमेव स्वामित्व एवं आधिपत्य की होकर इसे प्रतिफल के फलस्वरूप हस्तांतरित करने तथा क्रेतापक्ष के हित में यह विक्रय-पत्र निष्पादित कर देने का पूर्ण वैधानिक अधिकार प्राप्त है।

(8) यह कि, उक्त सम्पत्ति का मौके पर रिक्त एवं मूर्तिमंत आधिपत्य (एक्चवल पजेशन) विक्रेतापक्ष ने क्रेतापक्ष को उक्त सम्पत्ति के असल दस्तावेजों के साथ सौंप दिया है, जिसकी पूर्ण संतुष्टि क्रेतापक्ष ने कर ली है।

(9) यह कि, विक्रेतापक्ष एतद् द्वारा यह घोषित एवं निश्चित करते हैं कि उक्त सम्पत्ति उनके द्वारा इस विक्रय से पूर्व तथा आप क्रेतापक्ष के अतिरिक्त किसी अन्य व्यक्ति अथवा संस्था को दान, बक्षिस, बिक्री, जमानत, रहन, आदि रीति से या अन्य रीति से अंतरित या हस्तांतरित की हुई नहीं है। विक्रेतापक्ष द्वारा उक्त सम्पत्ति के लिए किसी लिखतम या मौखिक वचन अथवा पारिवारिक व्यवस्था पत्र आदि का निष्पादन नहीं किया है।

(10) यह कि, उक्त सम्पत्ति के मालिकी व स्वत्व के सम्बन्ध में वर्तमान में किसी प्रकार का पारिवारिक, न्यायिक या अन्य किसी प्रकार का कोई विवाद लम्बित नहीं है और ना ही उक्त सम्पत्ति पर किसी व्यक्ति अथवा संस्था का कोई हक्क, अधिकार, स्वत्व आदि ही है। उक्त सम्पत्ति समस्त प्रकार के भार व बोझों से मुक्त है।

(11) यह कि, उक्त सम्पत्ति के लिए देय समस्त टेक्सेस जैसे - ग्राम पंचायत का ड्यूज एवं अन्य दायित्व विक्रय पत्र पंजीयन दिनांक तक विक्रेतापक्ष वहन करेंगे तथा विक्रय-पत्र पंजीयन दिनांक से उक्त दायित्व प्रचलित नियमानुसार क्रेतापक्ष अदा करते जावेंगे।





रजिस्ट्रीकरण एवं स्टाम्प विभाग  
मध्य प्रदेश

गवाह मुद्रा :  
अनिल चौधरी  
अनिल मेहता

पुत्र/आत्मज हरिराम

पुत्र/आत्मज भगतसिंह

पता: बरोदा अर्जुन तह सांवेर जिला इंदौर

पता: ३५० तिलक नगर इंदौर म प

की जांच पूर्वोक्त निष्पादक / निष्पादकों की शिनाख्त के विषय में की गयी है । तारीख 21/11/2016

ASHVIN SAVALIYA  
उप पंजीयक  
उप पंजीयक कार्यालय इन्दौर 4





रजिस्ट्रीकरण एवं स्टाम्प विभाग  
मध्य प्रदेश

(12) यह कि, उक्त सम्पत्ति बाबद् जो हक्क, अधिकार, स्वत्व, आगम, सुखाधिकार विक्रेतापक्ष एवम् उनके उत्तराधिकारियों में निहित है, वे समस्त हक्क, अधिकार, स्वत्व, आगम, सुखाधिकार इस लेख के द्वारा अंतरित होकर क्रेतापक्ष के हित में वैधित हो गये हैं। अब क्रेतापक्ष उक्त सम्पत्ति का स्वेच्छानुसार उपयोग-उपभोग व अन्तरण आदि करने के लिए स्वतंत्र हैं, इसमें विक्रेतापक्ष या उनके किसी वारसान को किसी भी प्रकार की आपत्ति नहीं रहेगी।

(13) यह कि, सदर सम्पत्ति आप क्रेतापक्ष को इस लेख के द्वारा विक्रय कर देने से अब आप इसका नामान्तरण संबंधित विभागों के रेकार्ड्स एवं अभिलेखों आदि में अपने नाम पर करवा सकेंगे। इस कार्यवाही में जब भी विक्रेतापक्ष के हस्ताक्षर, बयान, उपस्थिति आदि की आवश्यकता होगी विक्रेतापक्ष, क्रेतापक्ष को पूर्ण सहयोग सहर्ष प्रदान करेंगे।

(14) यह कि, उक्त सम्पत्ति के स्वामित्व बाबद् किसी भी प्रकार का विवाद अथवा दोष विक्रय-पत्र पंजीयन दिनांक से पूर्व के लिए होना पाया गया या इस सम्पत्ति पर किसी व्यक्ति, संस्था ने अपना हक्क, अधिकार सिद्ध किया या इस विक्रय व्यवहार में किसी प्रकार की आपत्ति की तो उसके निराकरण की जवाबदारी सव्यय विक्रेतापक्ष की रहेगी आप क्रेतापक्ष को किसी प्रकार की नुकसानी अथवा परेशानी होने नहीं देवेंगे एवं आपत्तिकर्ता के हस्ताक्षर करवाने का दायित्व भी सव्यय विक्रेतापक्ष पर रहेगा।


(15) यह कि, सदर भूमि में किसी भी पिछड़ा वर्ग भूमि धारक, भूदान, यज्ञ, शासकीय अशासकीय पट्टे, लीज, सबलीज की भूमि सम्मिलित नहीं है और न ही सदर भूमि विक्रेतापक्ष ने किसी भी व्यक्ति या संस्था को बटाई, अधबटाई, जोतने, जुतवाने, हाँकने हकवाने, लीज, सबलीज पर दी हुई नहीं है। वर्तमान में विक्रेतापक्ष ही सदर भूमि पर स्वामी नाते से काबिज है।

(16) यह कि, इस विक्रय व्यवहार से म.प्र. उच्चतम कृषि जोत अधिनियम 1976, मध्यप्रदेश भू-राजस्व संहिता 1959 या उसकी किसी धारा का उल्लंघन नहीं होता है।

(17) यह कि, विक्रेतापक्ष यह भी घोषित एवं निश्चित करते हैं कि उक्त भूमि किसी भी प्रकार की शासकीय, अशासकीय योजना आदि में समाविष्ट नहीं है तथा न ही यह भूमि किसी भी प्रकार के अधिग्रहण के लिये प्रस्तावित है। इस भूमि के अधिग्रहण बाबद् कोई सूचना-पत्र आज दिनांक तक प्राप्त नहीं हुआ है।

(18) यह कि, इस विलेख द्वारा रजिस्ट्रीकरण अधिनियम की धारा 22 (क) के प्रावधानों का उल्लंघन नहीं किया गया है।

उपरोक्तानुसार यह विक्रय-पत्र विक्रेतापक्ष ने स्वस्थ मानसिक दशा में रहते हुए, बिना किसी धौंस दबाव के, बिना किसी प्रकार का नशा पानी किये निम्न साक्षियों के समक्ष पढ़कर, सुनकर, सोच-समझकर स्वेच्छा से क्रेतापक्ष के हित में निष्पादित व हस्ताक्षरित किया, सो सही। इति।







रजिस्ट्रीकरण एवं स्टाम्प विभाग  
मध्य प्रदेश

अंगुष्ठ चिन्ह मुद्रा :



*Ravishanker*



इस दस्तावेज के निष्पादक रवि पटेल पुत्र/आत्मज श्री बंशीधर जी पटेल के अंगूठे का निशान मेरे द्वारा/मेरी उपस्थिति में दिनांक 21/11/2016 को लिया गया ।

*Ashvin*

ASHVIN SAVALIYA  
उप पंजीयक  
उप पंजीयक कार्यालय इन्दौर 4



*Pritesh*



इस दस्तावेज के निष्पादक प्रीतेश सकलेचा पुत्र/आत्मज श्री सरदारमल सकलेचा के अंगूठे का निशान मेरे द्वारा/मेरी उपस्थिति में दिनांक 21/11/2016 को लिया गया ।

*Ashvin*

ASHVIN SAVALIYA  
उप पंजीयक  
उप पंजीयक कार्यालय इन्दौर 4

गवाह मुद्रा :



*Anil Chauri*



अनिल चौधरी



रजिस्ट्रीकरण एवं स्टाम्प विभाग  
मध्य प्रदेश

मैं/हम इस दस्तावेज के सभी पृष्ठों के विवरणों एवं प्रविष्टियों को, दस्तावेज के आईडी 3865795 तथा ई-स्टाम्प कोड 01011719112016000345 सहित, एतद् द्वारा अभिप्राणित एवं पुष्टि करते हैं, तथा मेरे/अपने निम्नांकित हस्ताक्षरों से इस दस्तावेज को निष्पादित भी करते हैं।

प्रथम पक्षकार/ पक्षकारों के हस्ताक्षर:  
नाम तथा पिता का नाम:

श्री रवि पिता श्री बंशीधर जी पटेल

द्वितीय पक्षकार/ पक्षकारों के हस्ताक्षर :  
नाम तथा पिता का नाम :

श्री प्रीतेश पिता श्री सरदारमल सकलेचा

अन्य पक्षकार/ पक्षकारों के हस्ताक्षर :  
नाम तथा पिता का नाम :

गवाह 1 का नाम	अनिल चौधरी	गवाह 2 का नाम	अनिल मेहता
पता	अनिल जी 0 हवीराम चौधरी	पता	अनिल जी 0 अजयसिंह मेहता
हस्ताक्षर	अनिल चौधरी	हस्ताक्षर	अनिल मेहता
आईडी का टाईप तथा नम्बर	आधारकाऽ - 828886340609	आईडी का टाईप तथा नम्बर	350 निम्नकनगा-59K
	उम्र - 36 वर्ष		पेन कार्ड नं ABU PM 817113
			उम्र - 59 वर्ष



रजिस्ट्रीकरण एवं स्टाम्प विभाग  
मध्य प्रदेश


गवाह मुद्रा :



ANIL MEHTA






अनिल मेहता








रजिस्ट्रीकरण एवं स्टाम्प विभाग  
मध्य प्रदेश





ASHVIN SAVALIYA  
उप धर्माधिकारी  
उप धर्माधिकारी कार्यालय इंदौर 4

*Handwritten signature*

104024	स्टाम्प टिकट
0	नागरीय टिकट
20805	जनपद पंचायत टिकट
10403	उपकर
0	आवधिक टिकट
135232	विकासा गावा स्टाम्प टिकट

स्टाम्प टिकट मिरा:




राजस्थान राज्य एवं स्टाम्प विभाग  
मध्य प्रदेश





रजिस्ट्रीकरण एवं स्टाम्प विभाग  
मध्य प्रदेश


ग्राम "बुढीबरलाई" प.ह.नं. 65, रा.नि.मं. 3, तहसील साँवेर जिला इन्दौर (म.प्र.)  
यहाँ पर सर्वे क्रमांक 151/15, 151/16, 151/3/1 की कुल रकबा 0.040  
हेक्टर भूमि का साईट प्लान




इस भूमि की पूर्व-पश्चिम चौड़ाई 41 फीट तथा उत्तर-दक्षिण लम्बाई 105 फीट  
होकर योग क्षेत्रफल 4305 वर्गफीट अर्थात 400.09 वर्गमीटर है।

सदर सम्पत्ति की चर्तुःसीमा निम्नानुसार है :-

पूर्व में	:	शंकर राठी की भूमि
पश्चिम में	:	सोलंकी जी का मकान
उत्तर में	:	शासकीय भूमि (आबादी क्षेत्र)
दक्षिण में	:	बरलाई-साँवेर रोड







उप प्रतीपक कार्यालय इन्दीर 4  
उप प्रतीपक  
ASHVIN SAVALIYA

16644	योग
0	अधिक
0	प्रतिष्ठित शिक
16644	प्रतीपन शिक
135232	स्वाम शिक

इस दस्तावेज का इलेक्ट्रॉनिक प्रतीपन दिनांक 21/11/2016 को क्रमांक MP179152016A1628423 दे कर किया गया है। जिसमें 18 पृष्ठ समाविष्ट हैं।

प्रतीकरण मुद्रा :



राजस्थान सरकार एवं स्वाम विभाग  
मध्य प्रदेश

नगद रसीद विवरण
नगद रसीद विवरण
जमाकर्ता का नाम: PRITESH SAKLECHA
नकद: cash211120166821807
जमा तिथि: 21/11/2016 04:49:20 PM
नकद राशि: 16644
रसीद प्रयोजन: पंजीकरण शुल्क
राजस्व मुख्य शीर्ष: 0030
राजस्व उप मुख्य शीर्ष: 03
राजस्व गौण शीर्ष: 104
पीओएस सन्दर्भ क्रमांक: -
सर्विस संपदा द्वारा प्रदान की जा रही?: हां
विधि : नकद
उप पंजीयक कार्यालय: उप पंजीयक कार्यालय इन्दौर 4
जिला: इंदौर
उप पंजीयक / जिला पंजीयक नाम: ASHVIN SAVALIYA
<input type="button" value="रसीद प्रिंट करें"/> <input type="button" value="बंद करें"/>

