



रजिस्ट्रीकरण एवं स्टाम्प विभाग
मध्य प्रदेश

200
LFO
Sandeep

पंजीयन प्रमाणपत्र

पंजीकरण का विवरण

ई पंजीकरण संख्या	MP179092020A1799907
पंजीकरण की तिथि	01/12/2020
ई-पंजीयन प्रमाणपत्र के प्रिन्ट करने की तिथि	01/12/2020
संपत्ति का मूल्य (यदि लागू है)	1680378.
प्रतिफल राशि / प्रतिभूत राशि / प्रीमियम राशि (रुपये)	1681000
पंजीयन शुल्क (रुपये)	50412
कुल स्टाम्प शुल्क (रुपये)	109239
उप पंजीयक का नाम	ARVIND KHARE
उप पंजीयक कार्यालय का नाम	उप पंजीयक कार्यालय इन्दौर 1


विक्रेता स्वयं


नाम प्रीतिश सकलेचा
पिता/पति का नाम श्री सरदारमल सकलेचा
पता 301, पार्श्व पैलेस, विमल श्री स्कूल के पास, 12, महावीर नगर, इन्दौर (म.प्र.), इंदौर, मध्य प्रदेश, भारत

खरीदार स्वयं

नाम आनंद पटेल
पिता/पति का नाम श्री बाबूलाल पटेल
पता ग्राम पुवार्डादाई, तहसील सांवेर जिला इन्दौर (म.प्र.), इंदौर, मध्य प्रदेश, भारत

Digitally signed
by ARVIND
KHARE
Date: 2020.12.01
15:08:37 IST


उप पंजीयक के हस्ताक्षर





रजिस्ट्रीकरण एवं स्टाम्प विभाग
मध्य प्रदेश

:: जय मातादी ::

// विक्रय-पत्र //

विक्रेतापक्ष :-

श्री प्रीतेश सकलेचा पिता श्री सरदारमल सकलेचा,
निवासी :- 301, पार्श्व पैलेस, विमल श्री स्कूल के पास, 12, महावीर नगर, इन्दौर (म.प्र.)


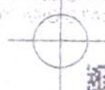
क्रेतापक्ष :-

श्री आनंद पिता श्री बाबूलाल पटेल,
निवासी :- ग्राम पुवाडीदाई, तहसील सांवेर जिला इन्दौर (म.प्र.)

विक्रेतापक्ष एवं क्रेतापक्ष (इस सम्बोधन में विक्रेतापक्ष एवं क्रेतापक्ष स्वयं उनके समस्त उत्तराधिकारी हितग्राही, वैध प्रतिनिधि, असाईनिज, आम मुखत्यार आदि का समावेश है।) विक्रेतापक्ष यह विक्रय-पत्र प्रतिफल की सम्पूर्ण धनराशि प्राप्त कर क्रेतापक्ष के हित में निम्नानुसार निष्पादित कर देते है कि-

(1) यह कि, विक्रेतापक्ष के एकमात्र स्वामित्व व आधिपत्य की अचल सम्पत्ति ग्राम पंचायत क्षेत्र के अन्तर्गत ग्राम "बुढीबरलाई (रोड़ पर)" प.ह.नं. 65, रा.नि.मं. 3, तहसील सांवेर जिला इन्दौर (म.प्र.) यहाँ पर सर्वे क्रमांक 151/15 रकबा 0.024 हेक्टर लगान 0.20 रुपये, सर्वे क्रमांक 151/16 (बटाकन पश्चात सर्वे नं. 151/16/मिन-1) रकबा 0.008 हेक्टर लगान 0.08 रुपये एवं सर्वे क्रमांक 151/3/1 (बटाकन पश्चात सर्वे नं. 151/3/1/मिन-1) रकबा 0.008 हेक्टर लगान 0.10 रुपये इस प्रकार कुल सर्वे नं-3 की कुल रकबा 0.040 हेक्टर, कुल लगान 0.38 रुपये की भूमि स्थित है। इस भूमि की इस भूमि की पूर्व-पश्चिम चौड़ाई 41 फीट तथा उत्तर-दक्षिण लम्बाई 105 फीट होकर योग क्षेत्रफल 4305 वर्गफीट अर्थात् 400.09 वर्गमीटर है। सदर भूमि रहवासी क्षेत्र में स्थित होकर आवासीय उपयोग की है। इस भूमि के आसपास की भूमि का उपयोग आवासीय कार्य में होता है। सदर भूमि वर्तमान में पूर्णतः रिक्त अवस्था में होकर किसी प्रकार का निर्माण कार्य किया हुआ नहीं है। सदर भूमि पर फलदार गैर-फलदार वृक्ष आदि नहीं है। सदर भूमि बरलाई-सांवेर रोड़ पर स्थित है। सदर भूमि को विक्रेतापक्ष ने उप पंजीयक कार्यालय इन्दौर-4 में पंजीकृत विक्रय-पत्र क्रमांक MP179152016A1628423 दिनांक 21/11/2016 के जरिये विधिवत क्रय किया है। सदर भूमि को विक्रय करने का पूर्ण वैधानिक अधिकार प्राप्त है, उसी अधिकार के तहत सदर भूमि विक्रेतापक्ष ने क्रेतापक्ष को विक्रय की है। बिक्रीत भूमि की चर्तुसीमा निम्नानुसार है-

पूर्व में : शंकर राठी की भूमि
पश्चिम में : सोलंकी जी का मकान
उत्तर में : शासकीय भूमि (आवादी क्षेत्र)
दक्षिण में : बरलाई-सांवेर रोड़





रजिस्ट्रीकरण एवं स्टाम्प विभाग
मध्य प्रदेश

प्रस्तुति मुद्रा :

आनंद पटेल

पुत्र/आत्मज श्री बाबूलाल पटेल





Arvind Khare





के द्वारा उप जिला इन्दौर जिला इंदौर के उप पंजीयक कार्यालय में तारीख 01/12/2020 को मध्याह्न पूर्व/मध्याह्न पश्चात
03:05:52 बजे प्रस्तुत किया गया।

Arvind Khare

ARVIND KHARE
Sub Registrar
SUB REGISTRAR OFFICE
INDORE I





(7) यह कि, एक संपत्ति के मालिकी व स्वत्व के संबंध में वर्तमान में किसी प्रकार का पारिवारिक न्यायिक या अन्य किसी प्रकार का कोई विवाद मौजूद नहीं है और न कोई एक संपत्ति पर किसी प्रकार का अथवा सत्या का कोई हक, अधिकार, स्वत्व आदि हो है, जो कि संपत्ति समस्त प्रकार के भार व बाधा से मुक्त

(8) यह कि, विक्रयपक्ष एतद द्वारा यह घोषित एवं निश्चित करते हैं कि एक संपत्ति का कोई भी भार, कर्तव्य, उत्तरदायित्व या मालिकी व स्वत्व अथवा पारिवारिक व्यवस्था पर आदि का निर्धारण नहीं किया है।

(5) यह कि, एक संपत्ति का मौके पर रिक एव मॉर्गन आदिपक्ष (एकसूत्र पक्ष) विक्रयपक्ष के कर्तव्य को एक संपत्ति के अन्तर्गत रखने के साथ साथ दिया है, जिसकी पूर्ण सख्त कर्तव्यपत्र (विक्रयपक्ष) में

(4) यह कि, एक संपत्ति विक्रयपक्ष के एकसूत्र स्वामित्व एवं आधिपत्य को लेकर इसे प्रतिफल के फलस्वरूप हस्तांतरित करने तथा कर्तव्य के हित में यह विक्रय-पर निष्पादित कर देने का पूर्ण वैधानिक अधिकार प्राप्त है।

(3) यह कि, उपरोक्त चरण क्रमांक 1 (एक) में वर्णित एवं वर्तमान में सख्त रूप में "एक संपत्ति" के नाम से सख्त घोषित किया गया है।

उपरोक्त विक्रय प्रतिफल की संपूर्ण धनराशि विक्रयपक्ष ने कर्तव्य से प्राप्त कर ली है जिसकी प्रतिफल बावट विक्रयपक्ष को कर्तव्य से कुछ भी धनराशि लेना बकया नहीं है। अब विक्रय प्रतिफल के विक्रय प्राप्ति की अभिव्यक्ति विक्रयपक्ष इस लेख के द्वारा कर्तव्य का प्रदान करते हैं।

यहां रुपये 16,81,000/- (अक्षरी रूप से सोलह लाख इक्यासी हजार मात्र)

28/11/2020 भारतीय स्टेट बैंक शाखा बैंक पाउंट ए.बी. रोड, देवास के द्वारा प्राप्त।

रुपये 2,11,000/- (अक्षरी रूप से दो लाख सतर हजार मात्र) का भौतिक चक्र क्रमांक 161352 दिनांक 28/11/2020 भारतीय स्टेट बैंक शाखा बैंक पाउंट ए.बी. रोड, देवास के द्वारा प्राप्त।

रुपये 14,70,000/- (अक्षरी रूप से चौदह लाख सतर हजार मात्र) का भौतिक चक्र क्रमांक 161351 दिनांक 28/11/2020 भारतीय स्टेट बैंक शाखा बैंक पाउंट ए.बी. रोड, देवास के द्वारा प्राप्त।



मुख्य प्रवेश
रजिस्ट्रार एवं स्टाम्प विभाग



रजिस्ट्रीकरण एवं स्टाम्प विभाग
मध्य प्रदेश

निष्पादन की मुद्रा :


प्रीतेश सकलेचा

पुत्र/आत्मज श्री सरदारमल सकलेचा

पता: 301, पार्श्व पैलेस, विमल श्री स्कूल के
महावीर नगर, इन्दौर (म.प्र.)

स्वीकार करते हैं कि कथित हस्तांतरण-पत्र विलेख का निष्पादन किया गया था और प्रतिफल के पूर्ण रूप 1681000 प्राप्त हो गये हैं तथा रूप 0 उन्हें मेरी उपस्थिति में चुकाये गये थे और प्रतिफल की बकाया रकम रूप 0 बच गयी है, जो पंजीयन के बाद प्राप्त होगी । तारीख 01/12/2020

ARVIND KHARE
Sub Registrar
SUB REGISTRAR OFF
INDORE 1





रजिस्ट्रीकरण एवं स्टाम्प विभाग
मध्य प्रदेश

है।

(8) यह कि, उक्त सम्पत्ति के लिए देय समस्त टेकसेस जैसे - ग्राम पंचायत का इयज एव अन्व दायित्व विक्रय पत्र पंजीयन दिनांक तक विक्रेतापक्ष वहन करेंगे तथा विक्रय-पत्र पंजीयन दिनांक से उक्त दायित्व प्रचलित नियमानुसार क्रेतापक्ष अदा करते जावेंगे।

(9) यह कि, उक्त सम्पत्ति बाबद् जो हक्क, अधिकार, स्वत्व, आगम, सुखाधिकार विक्रेतापक्ष एवम् उनके उत्तराधिकारियों में निहित है, वे समस्त हक्क, अधिकार, स्वत्व, आगम, सुखाधिकार इस लेख के द्वारा अंतर्गत होकर क्रेतापक्ष के हित में वैधित हो गये हैं। अब क्रेतापक्ष उक्त सम्पत्ति का स्वेच्छानुसार उपयोग-उपभोग व अन्तरण आदि करने के लिए स्वतंत्र हैं, इसमें विक्रेतापक्ष या उनके किसी वारसान को किसी भी प्रकार की आपत्ति नहीं रहेगी।

(10) यह कि, सदर सम्पत्ति विक्रेतापक्ष ने क्रेतापक्ष को इस लेख के द्वारा विक्रय कर देने से अब क्रेतापक्ष इसका नामान्तरण संबंधित विभागों के रेकार्डस एवं अभिलेखों आदि में अपने नाम पर करवा सकेगा। इस कार्यवाही में जब भी विक्रेतापक्ष के हस्ताक्षर, बयान, उपस्थिति आदि की आवश्यकता होगी विक्रेतापक्ष, क्रेतापक्ष को पूर्ण सहयोग सहर्ष प्रदान करेंगे।

(11) यह कि, उक्त सम्पत्ति के स्वामित्व बाबद् किसी भी प्रकार का विवाद अथवा दोष विक्रय-पत्र पंजीयन दिनांक से पूर्व के लिए होना पाया गया या इस सम्पत्ति पर किसी व्यक्ति, संस्था ने अपना हक्क, अधिकार सिद्ध किया या इस विक्रय व्यवहार में किसी प्रकार की आपत्ति की तो उसके निराकरण की जवाबदारी सव्यय विक्रेतापक्ष की रहेगी। आप क्रेतापक्ष को किसी प्रकार की नुकसानी अथवा परेशानी होने नहीं देंगे। एवं आपत्तिकर्ता के हस्ताक्षर करवाने का दायित्व भी सव्यय विक्रेतापक्ष पर रहेगा।

(12) यह कि, सदर भूमि में किसी भी पिछड़ा वर्ग भूमि धारक, भूदान, यज्ञ, शासकीय अशासकीय पट्टे लीज, सबलीज की भूमि सम्मिलित नहीं है और न ही सदर भूमि विक्रेतापक्ष ने किसी भी व्यक्ति या संस्था को बटाई, अधबटाई, जोतने, जुतवाने, हाँकने हकवाने, लीज, सबलीज पर दी हुई नहीं है। वर्तमान में विक्रेतापक्ष ही सदर भूमि पर स्वामी नाते से काबिज है।

(13) यह कि, इस विक्रय व्यवहार से म.प्र. उच्चतम कृषि जोत अधिनियम 1976, मध्यप्रदेश भू-राजस्व संहिता 1959 या उसकी किसी धारा का उल्लंघन नहीं होता है।

(14) यह कि, विक्रेतापक्ष यह भी घोषित एवं निश्चित करते हैं कि उक्त भूमि किसी भी प्रकार की शासकीय अशासकीय योजना आदि में समाविष्ट नहीं है तथा न ही यह भूमि किसी भी प्रकार के अधिग्रहण के लिये प्रस्तावित है। इस भूमि के अधिग्रहण बाबद् कोई सूचना-पत्र आज दिनांक तक प्राप्त नहीं हुआ है।

(15) यह कि, इस विलेख का प्रारूप निष्पादक के द्वारा दी गई जानकारी, दस्तावेजों की प्राप्ति, निष्पादक पहचान पत्र, गवाहों के पहचान पत्र, सम्पत्ति के फोटो, नक्शा (आवश्यकतानुसार) के आधार पर निष्पादक ने



रजिस्ट्रीकरण एवं स्टाम्प विभाग
मध्य प्रदेश

गवाह मुद्रा :

anil choudhary

S/O hariram

पता: 77, gram baroda, baroda arjun , tehsi
sanwer, indore


indrajit patel

S/O babulal

पता: puwardadai, barlai jagir, indore mp

की जांच पूर्वोक्त निष्पादक / निष्पादकों की शिनाख्त के विषय में की गयी है । तारीख 01/12/2020

ARVIND KHARE
Sub Registrar
SUB REGISTRAR OFFICE
INDORE 1





रजिस्ट्रीकरण एवं स्टाम्प विभाग

मध्य प्रदेश

अनुज्ञतिधारी के माध्यम से तैयार करवाया गया है। दस्तावेज तथा सम्पत्ति बाबद् सभी विधिक जानकारी निष्पादक ने प्राप्त कर ली है तथा सम्पत्ति के स्वत्व संबंधी दस्तावेजों का अवलोकन कर लिया है। अपलोड सम्पत्ति के फोटो व नक्शा निष्पादक ने अनुज्ञतिधारी (सर्विस प्रोवाइडर) को प्रदान किये हैं। यह दस्तावेज निष्पादक ने पूर्णतः पढ़कर, सुनकर, समझकर स्वेच्छा से सर्विस प्रोवाइडर के माध्यम से अपलोड करवाया है। सर्विस प्रोवाइडर को सम्पत्ति का मौका मुआयजा नहीं करवाया गया है। यदि सम्पत्ति निष्पादक के आयडी/गवाहों के आयडी के सम्बन्ध में भविष्य में किसी भी प्रकार की त्रुटि या कानूनी विवाद उत्पन्न होता है, तो उसके बाबद् निष्पादक स्वयं जिम्मेदार रहेगा।

(16) यह कि, इस विलेख द्वारा रजिस्ट्रीकरण अधिनियम की धारा 22 (क) के प्रावधानों का उल्लंघन नहीं किया गया है।

उपरोक्तानुसार यह विक्रय-पत्र विक्रेतापक्ष ने स्वस्थ मानसिक दशा में रहते हुए, बिना किसी धोस-दबाव के, बिना किसी प्रकार का नशा पानी किये निम्न साक्षियों के समक्ष पढ़कर, सुनकर, समझकर स्वेच्छा से क्रेतापक्ष के हित में निष्पादित व हस्ताक्षरित किया, सो सही इति।






रजिस्ट्रीकरण एवं स्टाम्प विभाग
मध्य प्रदेश

अंगुष्ठ चिन्ह मुद्रा :



Arvind Khare




इस दस्तावेज के निष्पादक प्रीतेश सकलेचा S/O श्री सरदारमल सकलेचा के अंगूठे का निशान मेरे द्वारा/मेरी उपस्थिति में दिनांक 01/12/2020 को लिया गया ।

Arvind Khare

ARVIND KHARE
Sub Registrar
SUB REGISTRAR OFFICE
INDORE 1



Anand Patel



इस दस्तावेज के निष्पादक आनंद पटेल S/O श्री बाबूलाल पटेल के अंगूठे का निशान मेरे द्वारा/मेरी उपस्थिति में दिनांक 01/12/2020 को लिया गया ।

Arvind Khare

ARVIND KHARE
Sub Registrar
SUB REGISTRAR OFFICE
INDORE 1



गवाह मुद्रा :



Anil Choudhary



anil choudhary






रजिस्ट्रीकरण एवं स्टाम्प विभाग

मध्य प्रदेश

DEPARTMENT OF REGISTRATION AND STAMP
DEPARTMENT OF REGISTRATION AND STAMP
DEPARTMENT OF REGISTRATION AND STAMP
DEPARTMENT OF REGISTRATION AND STAMP
DEPARTMENT OF REGISTRATION AND STAMP
DEPARTMENT OF REGISTRATION AND STAMP

संपत्ति विवरण अनुसूचक

संपत्ति आईडी	1799202005116327						
संपत्ति का प्रकार	भूखंड						
संपत्ति का सीमा चिन्ह :	--						
संपत्ति का पता :	ग्राम बूढीबरलाई (रोड पर) तह. साँवेर जिला इन्दौर के सर्वे नं. 151/15, सर्वे नं. 151/16/मिन-1, 151/3/1/मिन-1 कुल रकबा 0:040 हेक्टर (4305 वर्गफीट / 400.09 वर्गमीटर) भूमि						
विकास खण्ड (विकास खंड) :	--						
राजस्व निरीक्षक वृत्त :	--						
लेआउट का विवरण :	--						
नजूल / शीट क्रमांक :	--						
भूखण्ड क्रमांक :	--						
खसरा का विवरण और चतुर्सीमा का विवरण							
खसरा क्रमांक	खसरा क्षेत्रफल	लगान / भूमि राजस्व (रूपये)	ऋण पुस्तिका क्रमांक	उत्तरी सीमा	दक्षिण सीमा	पूर्व सीमा	पश्चिम सीमा
151/15- 151/16- 151/3/1	400.09	0.38	NA	शासकीय भूमि (आबादी क्षेत्र)	बरलाई-साँवेर रोड	शकर रछी की भूमि	सोलकी जी का मकान
अतिरिक्त अपलोड							
Khasara_0.jpg							
Khasara_1.jpg							
Khasara_2.jpg							
जिला							इंदौर
तहसील							साँवेर
क्षेत्र प्रकार							ग्राम - क्षेत्र
उप क्षेत्र प्रकार :	नान प्लानिंग क्षेत्र						
पटवारी हल्का / गांव :	पटवारी हल्का न0 65						
ग्राम / मोहल्ला / कालोनी :	बूढी बरलाई (क्षिप्रा) (रोड पर)						
भूखण्ड का कुल क्षेत्रफल (वर्गमीटर)							400.09





रजिस्ट्रीकरण एवं स्टाम्प विभाग
मध्य प्रदेश

गवाह मुद्रा :




Signature



indrajit patel

MP-IGRS MP-IGRS MP-IGRS MP-IGRS
MP-IGRS MP-IGRS MP-IGRS MP-IGRS
MP-IGRS MP-IGRS MP-IGRS MP-IGRS






रजिस्ट्रीकरण एवं स्टाम्प विभाग
मध्य प्रदेश

REGISTRATION AND STAMP
DEPARTMENT
MADHYA PRADESH

कुल क्षेत्रफल में से आवासीय क्षेत्रफल (वर्गमीटर)	400.09
कुल क्षेत्रफल में से व्यावसायिक क्षेत्रफल (वर्गमीटर)	--
कुल क्षेत्रफल में से औद्योगिक क्षेत्रफल (वर्गमीटर)	--
कुल क्षेत्रफल में से नगर और ग्राम निवेश विभाग द्वारा अनुमोदित शैक्षिक इकाईयों का क्षेत्रफल (वर्गमीटर)	--
क्या ले आउट टाउन एण्ड कंट्रीप्लानिंग द्वारा पारित किया गया	--
कुल क्षेत्रफल में से नगर और ग्राम निवेश विभाग द्वारा अनुमोदित स्वास्थ्य सेवाओं का क्षेत्रफल (वर्गमीटर)	--
क्या ले आउट टाउन एण्ड कंट्रीप्लानिंग द्वारा पारित किया गया है?	--
कुल क्षेत्रफल में से अन्य उपयोग का क्षेत्रफल (वर्गमीटर)	--
क्या भूखण्ड केवल आवासीय सह व्यावसायिक उद्देश्य के लिए इस्तेमाल किया जा रहा है	नहीं

कुल मुद्रांक एवं छूट			
छूट मुद्रांक शुल्क (रु)	0.0	छूट पंजीयन शुल्क (रु)	0.0
कुल देय शुल्क (रु)	109239.0	कुल देय पंजीयन शुल्क	50412.0
प्रतिफल राशि (रु)	1681000		






रजिस्ट्रीकरण एवं स्टाम्प विभाग
मध्य प्रदेश

स्टाम्प शुल्क मुद्रा:

स्टाम्प शुल्क	84026
नगरीय शुल्क	0
जनपद पंचायत शुल्क	16810
उपकर	8403
अतिरिक्त शुल्क	0
चुकाया गया स्टाम्प शुल्क	109239

ARVIND KHARE
Sub Registrar
SUB REGISTRAR OFFICE
INDORE 1

MP-IGRS MP-IGRS MP-IGRS MP-IGRS
MP-IGRS MP-IGRS MP-IGRS MP-IGRS
MP-IGRS MP-IGRS MP-IGRS





रजिस्ट्रीकरण एवं स्टाम्प विभाग
मध्य प्रदेश

मैं/हम इस दस्तावेज के सभी पृष्ठों के विवरणों एवं प्रविष्टियों को, दस्तावेज के आईडी 19973528 तथा ई-स्टाम्प कोड 01011728112020006459 सहित, एक्ट द्वारा अभिप्राणित एवं पुष्टि करते हैं, तथा मेरे/अपने निष्ठाकृत हस्ताक्षरों से इस दस्तावेज को निष्ठाकृत भी करते हैं।

प्रथम पक्षकार/ पक्षकारों के हस्ताक्षर:
नाम तथा पिता का नाम:

श्रीतेश रामलाल श. खरदरमल लकळे चा

Ritesh

द्वितीय पक्षकार/ पक्षकारों के हस्ताक्षर :
नाम तथा पिता का नाम :

आनंद श. काबुलाल पी पटेल

Anand


अन्य पक्षकार/ पक्षकारों के हस्ताक्षर :
नाम तथा पिता का नाम :

गवाह 1 का नाम
पता
हस्ताक्षर
आईडी का टाईप तथा नम्बर

इन्द्रजीत/ काबुलाल पटेल
नि- पुष्पकिरीट, लोकर इक्वैरि
आ. नं- 872239638400
उम्र - 49 वर्ष

गवाह 2 का नाम
पता
हस्ताक्षर
आईडी का टाईप तथा नम्बर

उमेश श. हरिनारायण
नि- 77 अम- लक्ष्मी जयपुरी लक्ष्मी भवन
जिला- इंदौर (म.प्र.) 453221
उम्र - 40 वर्ष







रजिस्ट्रीकरण एवं स्टाम्प विभाग
मध्य प्रदेश

ग्राम पंचायत क्षेत्र के अन्तर्गत ग्राम "बुढीबरलाई (रोड़ पर)" प.ह.नं. 65, तहसील साँवर जिला
इन्दौर के सर्वे क्रमांक 151/15, 151/16 (बटाकन पश्चात सर्वे नं. 151/3/1 (बटाकन पश्चात सर्वे नं. 151/16/मिन-1),
वर्गफीट अर्थात् 400.09 वर्गमीटर) भूमि का

विक्रीत सम्पत्ति

इस भूमि की पूर्व-पश्चिम चौड़ाई 41 फीट तथा उत्तर-दक्षिण लम्बाई 105 फीट
होकर योग क्षेत्रफल 4305 वर्गफीट अर्थात् 400.09 वर्गमीटर है।
सदर सम्पत्ति की चतुःसीमा निम्नानुसार है :-

- पूर्व में : शंकर राठी की भूमि
- पश्चिम में : सोलंकी जी का मकान
- उत्तर में : श्यासकीय भूमि (आबादी क्षेत्र)
- दक्षिण में : बरलाई-साँवर रोड़





रजिस्ट्रीकरण एवं स्टाम्प विभाग
मध्य प्रदेश

पंजीकरण मुद्रा :

इस दस्तावेज का इलेक्ट्रॉनिक पंजीयन दिनांक 01/12/2020 को क्रमांक
MP179092020A1799907 दे कर किया गया है। जिसमें 22 पृष्ठ समाविष्ट हैं

स्टाम्प शुल्क	109239
पंजीयन शुल्क	50412
प्रतिलिपि शुल्क	0
अधिक	0
योग	50412

ARVIND KHARE
उप पंजीयक
उप पंजीयक कार्यालय इन्दौर