

परिपत्र दो-1 की कंडिका 6 देखिए
राजस्व आदेश पत्र (रेव्यू आर्डर शीट)

तहसीलदार सिमरोल के न्यायालय में

मामला क्रमांक

0316/अ-12/2022-23

सूचना :- सीमांकन बाबद श्रेणी:- अ-12

ग्राम:- सिमरोल

बन्दोबस्त क्रमांक:-

पटवारी हल्का क्रमांक:- तहसील:- डॉ. अम्बेडकरनगर

कलेक्टर का क्रमांक:-

सन् अनुविभागीय अधिकारी क्रमांक:-

सन्

आदेश क्रमांक
कार्यवाही की
तारीख और स्थान

पीठासीन अधिकारी के हस्ताक्षर सहित आवेदन पत्र अथवा कार्यवाही

जहाँ आवश्यक हो साक्षी
अथवा वकीलों के हस्ताक्षर
आदेशों का पालन करने
वाले लिपिक के हस्ताक्षर
और ऐसे पालन की तारीख

29/09/2022







आवेदक मधु पति सुभाष जैन, निवासी:-
ग्राम सिमरोल तहसील महु जिला इन्दौर द्वारा ग्राम
सिमरोल स्थित भूमि सर्वे नम्बर 374/1, 375, 376,
377/1, 377/2, 378/1, 378/2, 384, भूमि का
सीमांकन कराने हेतु म0 प्र0 भू राजस्व सहिता
1959 की धारा 129 के तहत आवेदन मय
दस्तावेजो सहित प्रस्तुत किया है।
-प्रकरण दर्ज हो।
-राजस्व निरीक्षक से प्रतिवेदन मय फिल्ड बुक प्राप्त हो।





पेशी दिनांक - 13/10/2022-

अपर तहसीलदार

टप्पू सिमरोल तहसील महु
तहसील महु जिला इन्दौर (म.प्र.)

प्रमाणित
तह. डॉ.
जिला-इन्दौर
7/11/22





कार्यालय राजस्व निरीक्षक वृत्त सिमरोल टप्पा सिमरोल तहसील महू जिला इन्दौर

क्रमांक, क्यू/सीमांकन/रा.नि./2022

दिनांक : 17/10/2022

प्रति,

अपर तहसीलदार

टप्पा कार्यालय सिमरोल

तहसील महू जिला इन्दौर

विषय:- सीमांकन कर प्रतिवेदन देने बाबद।

सन्दर्भ :- प्रकरण क्रमांक :- 316/अ-12/2022-23

—000—

उपरोक्त विषयागत संदर्भित पत्रानुसार आवेदक / भूमिस्वामी

निवासी 236 इन्दौर - 2189 पित्त / पति सुभाष जैन श्री जैन द्वारा आवेदित भूमि ग्राम सिमरोल

तहसील महू जिला इन्दौर स्थित भूमि सर्वे क्रमांक 374), 375, 376, 377), 377b, 378), 378b, 384 रकबा 2.995 हे. हेक्टेयर भूमि का सीमांकन

दिनांक 16/10/2022 को उभयपक्षों / पंचगणों की उपस्थिति में नक्शा / अभिलेख को आधार मानकर आस-पास के सर्वे नम्बरों की मेड़ों से मिलान करते हुए सीमांकन कार्य सम्पादित किया गया तथा मौके पर सीमाचिन्ह कायम करवाए गए। मौके पर किये गए सीमांकन कार्य की स्थिति अनुसार है।

किये गए सीमांकन का मौका पंचनामा, फिल्डबुक पृथक से तैयार की गई जो प्रतिवेदन के साथ संलग्न है।



अतः श्रीमान की सेवा में उचित कार्यवाही हेतु प्रतिवेदन प्रस्तुत है।

संलग्न :-

1. मौका पंचनामा
2. फिल्ड बुक

प्रमाणित प्रतिलिपि
तह. डी. जैन नगर (महू)
जिला-इन्दौर

सचिव राजस्व निरीक्षण
वृत्त-
तहसील महू जिला इन्दौर



श्रीका पंचगमा


16/10/2022


एम पंचांग ग्राम समितियों के द्वारा तैयार किया गया है
 कि ग्राम समितियों को 2015 में आवंटित भूखण्डों में सुधार कार्य
 के द्वारा सीमांकन हेतु आवंटित भूखण्डों को विभाजित किया है जिसमें
 श्रीका पंचगमा व सारवा सिटीयों के द्वारा TSM नक्शों
 से सर्वे क्र. 374/1, 375, 376, 377/1, 377/2, 378/1, 378/2,
 384 कुल रकबा 2.995 है. जो सीमांकन कर
 सीमाधिकार कायम किये जाने वाले पर आवंटित भूखण्डों
 पंजीकृत किये जाने पर उपस्थित रहे।


अतः एम पंचांग एवं पंचगमा सीमांकन कार्य
 हेतु जो की सही है

रामनाथ


जयशंकर












प्रमाणित प्रतिलिपि


 तह. डॉ. जयशंकर शर्मा (महो)
 जिला-इन्दौर



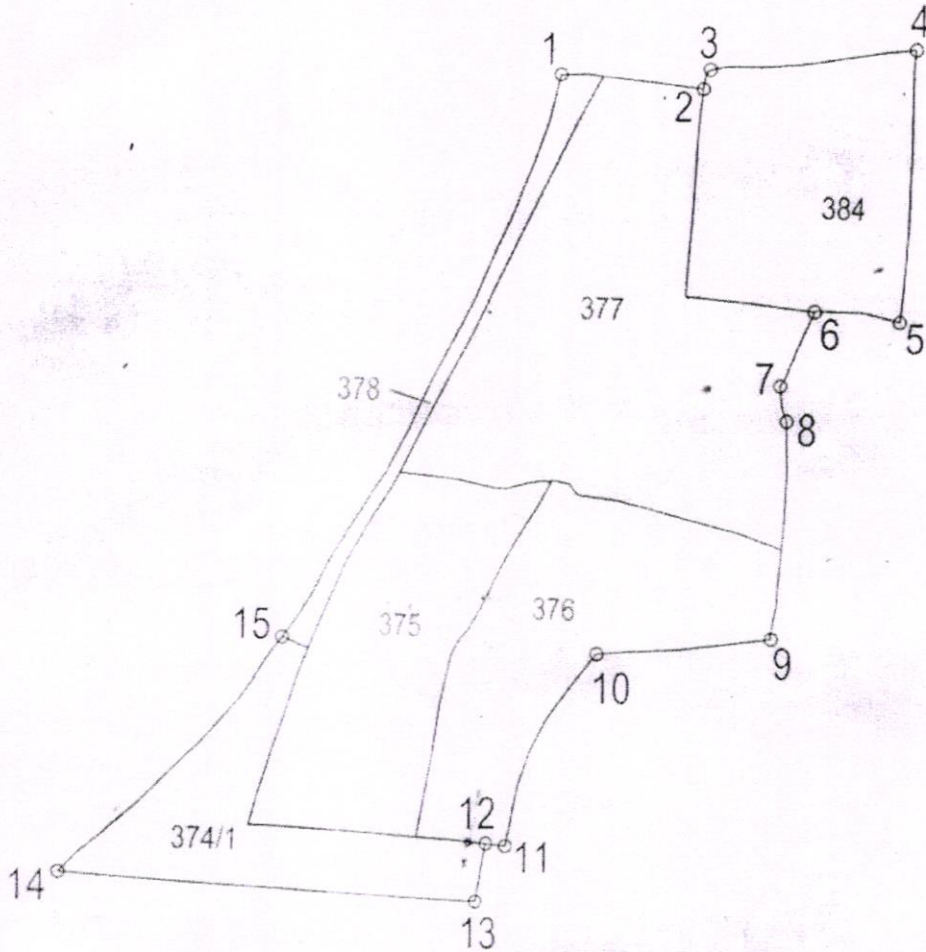
Gram - Simrol Patwari Halka No. - 65 Tehsil - Mhow District - Indore

Applicant Name - Madhu w/o Subhash Jain.

Address - Indore

Survey No. -374/1, 375, 376, 377/1, 377/2, 378/1, 378/2, 384

Total Area : 0.356, 0.510, 0.555, 0.413, 0.550, 0.081, 0.024, 0.506 He



S No.	Point	Distance (Metres)	S. No.	Point	Distance (Metres)	S No.	Point	Distance (Metres)
1	1 to 2	44.65	6	6 to 7	25.75	11	11 to 12	06.25
2	2 to 3	06.40	7	7 to 8	11.00	12	12 to 13	18.30
3	3 to 4	63.95	8	8 to 9	68.40	13	13 to 14	130.10
4	4 to 5	85.50	9	9 to 10	54.00	14	14 to 15	99.65
5	5 to 6	26.55	10	10 to 11	65.65	15	15 to 1	194.75

गेट-सीमांक का निरुद्धक रेखा की गई

(Handwritten signature)

प्रमाणित प्रतिलिपि

वह. उ. *(Handwritten signature)*

(Handwritten signature)