

# कार्यालय संयुक्त संचालक नगर तथा ग्राम निवेश इन्दौर

परिशिष्ट क (नियम 14 देखिए)

नगर तथा ग्राम निवेश अधिनियम, 1973 की धारा 29 (1) के अधीन विकास अनुज्ञा हेतु आवेदन प्रारूप

प्रति,

संयुक्त संचालक

नगर तथा ग्राम निवेश कार्यालय

जिला इन्दौर

महोदय,

मैं नगर/ग्राम सिमरोल तहसील महु जिला इन्दौर स्थित भूमि जिसका खसरा क्रमांक 374/1, 375, 376 377/1, 377/2, 378/1, 378/2, 384 कुल रकबा 2.995 हेक्टेयर भूमि पर स्वयं का आवास उपयोग हेतु मे तथ मध्यप्रदेश भूमि विकास नियम, 2012 के नियम 16 के अनुसार विकास करना चाहता हु और मे इसके साथ मेरे तथा ..... वास्तुविद या संरचना इंजीनियर नगर निवेशक (नाम स्पष्ट अक्षरो में) अनुज्ञप्ति क्रमांक ..... जो इसके विकास का पर्यवेक्षण करेगा द्वारा सम्यक हस्ताक्षरित तथा प्राधिकृत निम्नलिखित रेखांक दस्तावेज तथा विषिष्ट विवरण चार प्रतियो मे अग्रेषित करता हूँ-

1. मुख्य रेखांक नियम 16 (3) अनुसार ..... लागू नहीं है .....
2. स्थल रेखांक नियम 16 (4) अनुसार ..... लागू नहीं है .....
3. उप विभाग / अभिन्यास योजना ( नियम 16 (5) अनुसार ..... सलग्न है.....  
(सबडिवीजनल / ले-आउट प्लान)
4. सेवा आयोजना रेखांक नियम 16 (37) अनुसार ..... लागू नहीं है .....
5. प्रस्तावित विकास कार्य को दर्शाते हुए प्रोजेक्ट रिपोर्ट : ..... सलग्न है.....
6. स्थल के संबंध मे भूमि स्वामित्व अथवा कोई विधिक अधिकार के सबूत दर्शाने वाले दस्तावेज (नियम 16 (11) अनुसार ..... सलग्न है.....
7. नजूल अनापत्ति की कापी (नियम 16 (11) अनुसार ..... सलग्न .....
8. आवेदक शुल्क की पावती की प्रति (नियम 21 (2) (झ) अनुसार ..... सलग्न .....
9. इस आवेदन के साथ स्वामी द्वारा अधिकृत किये गये आवेदक के सबूत प्रस्तुत करें (जहाँ आवेदक स्वामी भिन्न हो) ..... लागू नहीं है .....
10. पार्किंग संगणना के साथ पार्किंग प्लान ..... सलग्न है.....
11. ऊपर दिए गए अनुक्रमांक 1 से 10 की इलेक्ट्रानिक कापी : ..... सलग्न है.....

मे निवेदन करता हू कि प्रस्तावित विकास कार्यों की अनुमोदित किया जाए ओर मुझे/हमे कार्य निष्पादित करने की अनुज्ञा प्रदान की जाए।

आवेदक के हस्ताक्षर

आवेदक का नाम

श्रीमती मधु जैन पति श्री सुभाष जैन

आवेदक का पता :

236 बी.जी. स्कीम नं. 54, विजयनगर, इन्दौर, (म.प्र.)

ई-मेल पता

दुरभाष / मोबाईल नम्बर

दिनांक

*Madhur Jain*



**आवेदन से संबंधित आवेदक एवं उसके आर्किटेक्ट/इंजीनियर/प्लानर द्वारा संयुक्त रूप से प्रस्तुत जानकारी पत्रक  
(नियम 17 (1), अन्तर्गत अनिवार्य)**

**विषय :-** ग्राम सिमरोल तहसील महु जिला इन्दौर स्थित भूमि जिसका खसरा क्रमांक 374/1, 375, 376, 377/1, 377/2, 378/1, 378/2, 384 कुल रकबा 2.995 हेक्टेयर भूमि पर स्वयं का आवास प्रयोजन हेतु अभिन्यास अनुमोदन बाबद।

**संदर्भ :-** कार्यालय में आवेदक के आवेदन का आवक क्रमांक ..... दिनांक ..... फाईल क्रमांक .....

**आवेदन का विवरण :-**

- (1) आवेदक : श्रीमती मधु जैन पति श्री सुभाष जैन
- (2) निवासी - 236 बी.जी. स्कीम नं. 54, विजयनगर, इन्दौर, (म.प्र.)
- (3) मोबाईल/टेलीफोन नंबर .....
- (4) अभिन्यास अनुमोदन का प्रयोजन : स्वयं का आवास प्रयोजन
- (5) आवेदित भूमि के ग्राम का नाम : ग्राम सिमरोल तहसील महु जिला इन्दौर

अनु. क्र.	आवेदित भूमि के स्वामी का नाम	खसरा क्रमांक	रकबा हेक्टर में	पी-2 फार्म उपलब्धता	बी-1 फार्म उपलब्धता
(1)	(2)	(3)	(4)	(5)	(6)
	श्रीमती मधु जैन पति श्री सुभाष जैन	374/1, 375, 376, 377/1, 377/2, 378/1, 378/2, 384	कुल रकबा 2.995 हेक्टेयर भूमि	है	है

योग 2.995 हेक्टेयर

**नोट :-** यदि खसरा क्रमांक अधिक हो तो यह सारणी पृथक से - नस्ती पृष्ठ संलग्न क. संलग्न की जावें। संख्या .....

(7) आवेदन के साथ संलग्न दस्तावेज :-

- ए. निर्धारित प्रारूप में आवेदन :- संलग्न (है अथवा नहीं) संलग्न -1
- बी. अनुज्ञा शुल्क :- रसीद क्रमांक ..... दिनांक ..... रुपये ..... संलग्न -2  
म.प्र. भूमि विकास नियम 1984 के नियम 21 अनुसार
- सी. विक्रय पत्र - पंजीयन क्रमांक ..... दिनांक ..... संलग्न -3
- डी. ऋण पुस्तिका की छायाप्रति : पुस्तिका क्रमांक ..... दिनांक ..... संलग्न -4
- ई. पी-2 फार्म (प्रमाणित प्रति) :- जारी करने की वर्ष/दिनांक ..... संलग्न -5
- एफ. पटवारी अक्स/ट्रेसिंग (प्रमाणित प्रति) :- जारी करने की वर्ष/दिनांक 2018 संलग्न -6

Madhy Jain

- जी. यदि भूमि लीज की है तो
- (1) लीज डीड की छायाप्रति :- पंजीयन क. लागू नहीं दिनांक लागू नहीं संलग्न - 7  
(नोटराईज होना आवश्यक)
- (2) लीज का प्रयोजन :- लागू नहीं
- (3) लीज की मुख्य शर्त :- लागू नहीं
- (4) लीज में उल्लेखित नियोजन :- लागू नहीं  
मापदण्ड (यदि कोई हो तो)
- (5) लीज की अवधि :- लागू नहीं
- (6) लीज की अवधि समाप्त होने की दिनांक :- लागू नहीं
- (7) लीज नवीनीकृत है अथवा नहीं :- लागू नहीं
- (8) भूमि स्वामी के नाम कालोनाईजर लायसेंस :- पंजीयन क. लागू नहीं दिनांक लागू नहीं संलग्न - 8  
की छायाप्रति (नोटराईज होना आवश्यक)
- (9) यदि भूमि स्वामी के द्वारा कालोनाईजर के :- पंजीयन क लागू नहीं संलग्न - 9  
पक्ष में विकास हेतु अनुबंध सम्पन्न किये गये अनुबंध का विवरण  
(अनुबंध पंजीकृत होना अनिवार्य)
- (10) भूमि स्वामी का स्वामित्व संबंधी :- स्टॉम्प कमांक..... दिनांक ..... संलग्न - 10  
शपथ पत्र मूल्य 50/-
- (11) वास्तुविद/प्लानर/इंजीनियर का :- स्टॉम्प कमांक ..... दिनांक ..... संलग्न - 11  
शपथ पत्र मूल्य 50/-
- (12) वास्तुविद/प्लानर/इंजीनियर के लायसेंस की छायाप्रति उपलब्ध है। संलग्न - 12
- (13) आवेदित भूमि इन्दौर विकास योजना - 2021 के निवेश क्षेत्र में अंदर स्थित है संलग्न - 13  
है या बाहर स्थित है।
- (14) आवेदित भूमि के समस्त बटांकन पटवारी ट्रेस में उपलब्ध है संलग्न - 14
- (15) प्रश्नाधीन भूमि के आसपास 200 मीटर परिधि में विद्यमान विकास संलग्न - 15  
को दर्शाने वाला सर्वेक्षण मानचित्र संलग्न
- (16) यदि प्रश्नाधीन भूमि प्राधिकरण की योजना अन्तर्गत स्थित है तो इन्दौर विकास  
प्राधिकरण का अनापत्ति पत्र की छायाप्रति (नोटराईज होना अनिवार्य) संलग्न - 16
- (17) सक्षम प्राधिकारी नगर भूमि सीमा इन्दौर के अनापत्ति पत्र की छायाप्रति है संलग्न - 17
- (18) नजुल अनापत्ति की छायाप्रति (नोटराईज होना अनिवार्य) है संलग्न - 18
- (19) विकास के प्रस्ताव, रूपांकन मानचित्र, भवन के प्रत्येक तल संलग्न - 19  
के उपयोग का विवरण है
- (20) कमजोर आय वर्ग के संबंध में म.प्र. नगर पालिका (कालोनाईजर का रजिस्ट्रेशन संलग्न - 20  
निर्बन्धन तथा शर्त) नियम 1998 स्टॉम्प कमांक ..... दिनांक .....
- अथवा
- म.प्र. ग्राम पंचायत (कालोनाईजर का रजिस्ट्रेशन निर्बन्धन तथा शर्त) नियम 1999 .....
- के तहत विकल्प अपनाने संबंधी शपथ पत्र । स्टॉम्प कमांक ..... संलग्न - 21

Madhu Jain



(21)	प्रश्नाधीन भूमि का लोकेशन/की प्लान नियम 17 (3) अनुसार संलग्न	संलग्न - 22
(22)	प्रश्नाधीन भूमि का सर्वे/साईट प्लान नियम 17 (4) अनुसार संलग्न	संलग्न - 23
(23)	प्रश्नाधीन भूमि का ले आउट प्लान नियम 17 (5) अनुसार संलग्न	संलग्न - 24
(24)	प्रश्नाधीन भूमि पर प्रस्तावित भवन के बिल्डिंग प्लान नियम 17 (6) अनुसार .....	संलग्न - 25
(25)	प्रश्नाधीन भूमि पर प्रस्तावित भवन से संबंधित सर्विसेस प्लान नियम 17 (7) .....	संलग्न - 26
अनुसार :-		
1.	वाटर/सप्लाई प्लान	संलग्न - 27
2.	सीवेज/सीवरेज प्लान	संलग्न - 28
3.	इलेक्ट्रिसिटी सप्लाई प्लान	संलग्न - 29
4.	ड्रेनेज प्लान सर्विस	संलग्न - 30
5.	गार्बेज डिस्पोजल/लोकेशन प्लान	संलग्न - 31
(26)	प्रश्नाधीन भूमि पर प्रस्तावित भवन से संबंधित स्पेसिफिकेशन नियम 17(8) अनुसार .....	संलग्न - 32
(27)	प्रश्नाधीन भूमि पर प्रस्तावित भवन से संबंधित स्ट्रक्चर डिजाईन का प्रमाण पत्र नियम 17 (8) एवं नियम 84 अनुसार संलग्न	संलग्न - 33
(28)	मानचित्र पर भूमि स्वामी के हस्ताक्षर संलग्न	संलग्न - 34
(29)	प्रस्तावित आवासीय ईकाईयों की संख्या/व्यक्ति पर (नियम 82 (3) (दो) के संदर्भ में) के अनुसार नियम 49 (1) तथा नियम 86 से 89 के अनुरूप सामाजिक/भौतिक अधोसंरचना .....	संलग्न - 35
(30)	अधोसंरचना विकास संबंधी विस्तृत विवरण एवं प्राक्लन नियमानुसार	संलग्न - 36
(31)	प्रस्तावित गतिविधि हेतु सक्षम प्राधिकारी संबंधी मापदण्ड एवं लायसेंस (नये उद्योग) एक्सपोसिव/सिनेमा/शैक्षणिक/ए.आर.सी.टी./यु.जी.सी./मेडिकल कॉउंसिल इत्यादि .....	संलग्न - 37
(32)	प्रश्नाधीन भूमि एवं उसको ऐप्रोच रोड की स्थिति दर्शाते फोटोग्राफ संलग्न (यथासंभव सेटेलाईट इमेज पर)	संलग्न - 38
(33)	भू-स्वामी का फोटोयुक्त पहचान पत्र संलग्न	
(34)	भू-स्वामी द्वारा यदि स्थल दिखाने अथवा प्रकरण के संबंध में निर्णय लेने हेतु सक्षम है को किसी अन्य को प्राधिकृत किये जाने संबंधी पत्र के साथ जो कि भू-स्वामी के द्वारा हस्ताक्षरित हो तथा उसमें अधिकृत व्यक्ति के हस्ताक्षर को प्रमाणित किया गया हो।	संलग्न - 39
(35)	पार्किंग व्यवस्था दर्शाने वाला अभिन्यास जिसमें प्रस्तावित पार्किंग स्थान में दर्शित है खड़े हो सकने वाली कारों एवं स्कुटरों को मय संख्या के स्पष्ट दर्शाया गया हो।	संलग्न - 40
(36)	आवेदित भूमि का विकास योजना में भूमि उपयोग :-	
ए.	आवासीय/निम्न घनत्व आवासीय/	
बी.	वाणिज्यिक (सामान्य/मण्डी/ट्रांसपोर्ट नगर)	
सी.	सार्वजनिक एवं अर्द्ध सार्वजनिक	
डी.	औद्योगिक	
ई.	आमोद-प्रमोद (क्षेत्रीय उद्यान/उद्यान/खेल मैदान/हरित क्षेत्र)	
एफ.	मार्ग/यातायात/बस स्टेण्ड/एयर पोर्ट/	
जी.	कृषि	



(37) आवेदित स्वयं का आवास

विकास योजना की सारणी क्रमांक ..... अनु. क्रमांक  
पैरा क्रमांक ...../अनु. क्रमांक .....  
के प्रावधानों अनुसार.....भूमि उपयोग पर मान्य है।

(38) स्थल निरीक्षण रिपोर्ट :

भू-स्वामी के साथ दिनांक ..... को स्थल निरीक्षण किया गया।  
स्थल निरीक्षण के समय स्थल रिक्त अवस्था में पाया गया।  
स्थल को ..... मीटर चौड़े पहुंच मार्ग से पहुँच प्राप्त है।

स्थल पर वृक्ष/लाईन/पाईप लाईन तथा स्थल के आसपास में विकास की स्थिति इस प्रकार है जिसे स्थल निरीक्षण मानचित्र पर भी दर्शाया गया है :-

स्थल निरीक्षण स्केच :-

Madhu Jain



## स्थल निरीक्षण टीप के बिन्दु -

1. भूमि की सीमाएं एवं एप्रोच रोड की स्थिति .....
2. भूमि की सीमाओं की माप/डायमेंशन (मय डायग्नल मापों के) .....
3. भूमि के आसपास मार्गों की स्थिति एवं उनकी चौड़ाई/उनका नाम .....
4. आसपास स्थित भवनों की स्थिति एवं उनका उपयोग, उंचाई, स्वामित्व, नाम उत्तर एवं अन्य दिशाएं .....
5. भूमि एवं भूमि आसपास हाई टेंशन लाईन (.....के.वी.) अन्य विद्युत लाईन/खम्बो/टेलीफोन एक्सचेंज की स्थिति .....
6. टेलीफोन लाईन्स/खम्बो/टेलीफोन एक्सचेंज की स्थिति .....
7. अण्डर ग्राउण्ड वाटर/सीवर/टेलीफोन/गैस केबल/विद्युत/ लाईन्स की स्थिति, .....
8. रेल्वे, लाईन, रेल्वे सीमा तथा उससे 30.0 मीटर की दूरी .....
9. नदी/नाला/तालाब/नहर/बांध/जलाशय तथा उनके उच्चतम जलस्तर की स्थिति/कुंआ की स्थिति .....
10. भूमि का ढाल/ढलान, 1.11.3
11. राष्ट्रीय/राजकीय/क्षेत्रीय/ग्रामीण/कॉलोनी/ विकास योजना के मार्गों की स्थिति .....
12. एयरपोर्ट एवं उससे दूरी .....
13. ट्रेनिंग ग्राउण्ड एवं उससे दूरी .....
14. पुरातत्व महत्व के स्थल एवं उससे दूरी .....
15. पहाड एवं पहाड से स्थल की दूरी .....
16. वृक्ष की स्थिति/उंचाई/डायमीटर एवं उसकी प्रजाति .....
17. शासकीय भवनों की स्थिति एवं उससे स्थल की दूरी .....
18. सर्किट हाउस/रेस्ट हाउस/कमिश्नर/कलेक्टर कार्यालय/ पुलिस कंट्रोल रूम आदि के संदर्भ में स्थल की स्थिति: .....
19. स्थल के आसपास धार्मिक स्थलों की स्थिति .....
20. स्थल के आसपास स्थित फारेस्ट/माइनिंग एरिया की स्थिति .....
21. एक्सप्लुजिव नेचर की एक्टिविटी के संदर्भ में स्थल की स्थिति .....
22. ....
23. ....
24. स्व-हस्ताक्षरित स्थल निरीक्षण मानचित्र संलग्न है

Madhu Jain



39. स्वयं का आवास प्रयोजन के सामान्य उँचाई/गैर उँचे भवनों हेतु अनुज्ञा

आवेदित भूमि का क्षेत्रफल ..... वर्ग मीटर (+)  
 मार्ग विस्तार अन्तर्गत भूमि ..... वर्गमीटर (-अम)  
 हरित क्षेत्र/  
 आमोद प्रमोद भू-उपयोग अन्तर्गत भूमि ..... वर्गमीटर (-अम)  
 कंट्रोल एरिया अन्तर्गत भूमि :- ..... वर्ग मीटर (-अम)

नेट आवेदित भूमि का क्षेत्रफल ..... वर्ग मीटर

परीक्षण तालिका

अनु. क.	मापदण्ड	विकास योजना	भूमि विकास नियम	आवेदक का प्रस्ताव	मान्य संबंधी टीप
1.	भूमि/भूखण्ड खसरा/कमांक				
2.	प्रयोजन				
3.	श्वकास योजना में भूमि उपयोग				
4.	भूखण्ड के समक्ष स्थित मार्ग की चौड़ाई				
5.	भूखण्ड का क्षेत्रफल				
6.	भवन की उँचाई				
7.	भूखण्ड का अग्रभाग भु-आच्छादित क्षेत्र (ग्राउण्ड कवरेज)				
	एफ.ए.आर. कुल निर्मित क्षेत्र पार्किंग				
8.	फायर बिग्रेड हेतु भवन के चारों ओर बिना रूकावट का खुला क्षेत्र				
9.	एम.ओ.एस. सामने पीछे बाये साईड दाये साईड				

Madhrajin



ए. प्रकरण को हाई राईज कमेटी की बैठक (नगर निगम सीमा के अंदर/नगर निगम सीमा के बाहर) दिनांक ..... में प्रश्नाधीन स्थल के स्थल अनुमोदन बाबद् प्रस्तुत किया गया था। बैठक में प्रश्नाधीन स्थल का निम्न शर्तो पर स्थल अनुमोदन किया गया था :-

1. ....
2. ....
3. ....
4. ....
5. ....

चूंकि प्रश्नाधीन भूमि आवेदित प्रयोजन (आवासीय/व्यवसायिक/स्वयं के आवास) के नियोजन मापदण्डों की पूर्ति करता है इस कारण प्रश्नाधीन स्थल अनुमोदन नियोजन मापदण्डों के आधार पर नियमित रूप से लगायी जाने वाली सामान्य शर्तो के साथ किया जाना उचित होगा।

(आवेदक के हस्ताक्षर)  
आवेदक का नाम/पता

(आवेदक के आर्किटेक्ट/इंजीनियर/  
प्लानर के हस्ताक्षर)

श्रीमती मधु जैन पति श्री सुभाष जैन  
निवासी- 236 बी.जी. स्कीम नं. 54, विजयनगर, इन्दौर, (म.प्र.)

लायसेंसधारी का नाम - .....  
लायसेंस क्र. ....  
लायसेंस की वैधता दिनांक - .....

दिनांक : .....

- नोट :-
1. परीक्षण शीट का प्रत्येक पृष्ठ आवेदक/आवेदक के आर्किटेक्ट/इंजीनियर/प्लानर द्वारा हस्ताक्षरित होना अनिवार्य है।
  2. यह परीक्षण शीट हार्ड एवं साफ्ट कॉपी में प्रस्तुत करना अनिवार्य होगा।

Madhu Jain



/// शपथ पत्र ///

मैं शपथगृहिता .....

..... मेरा नगर तथा ग्राम निवेश इन्दौर में म.प्र. भूमि विकास नियम 1984 के नियम 26 में इंजीनियर हेतु लायसेंस क्रमांक ..... है जो कि आज दिनांक को वैध है। मैं शपथ पूर्वक कथन करता हूँ कि :-

1. प्रश्नाधीन भूमि ग्राम सिमरोल तहसील महू जिला इन्दौर स्थित भूमि जिसका खसरा क्रमांक 374/1, 375, 376, 377/1, 377/2, 378/1, 378/2, 384 कुल रकबा 2.995 हेक्टेयर भूमि मेरे श्रीमती मधु जैन पति श्री सुभाष जैन, निवासी- 236 बी.जी. स्कीम नं. 54, विजयनगर, इन्दौर, (म.प्र.) के स्वामित्व की भूमि है। इस भूमि पर स्वयं का आवास प्रयोजन की अनुज्ञा हेतु म.प्र. भूमि विकास नियम 1984 के नियम 16 (1) में उल्लेखित प्रावधानों व इन्दौर विकास योजना 1975, 1991 तथा इन्दौर विकास योजना प्रारूप 2021 के प्रावधानों के अनुरूप एवं आवेदक द्वारा दी गई जानकारी के अनुसार समस्त आवश्यक मानचित्र तैयार किये गये हैं।

2. मेरे द्वारा नियम 16 (1) के अंतर्गत निर्धारित आवेदन पत्र के पृष्ठ भाग पर हस्ताक्षर के पूर्व समस्त दस्तावेजों का परीक्षण प्रस्तुत अभिलेखानुसार कर लिया गया है एवं वह विकास अनुज्ञा प्राप्त करने हेतु सभी दृष्टि से पूर्ण है।

इन्दौर दिनांक :

हस्ताक्षर-शपथगृहिता

सत्यापन लेख

मैं शपथ गृहिता सत्य प्रतिज्ञा पर कथन करता हूँ कि उक्त शपथ पत्र में वर्णित कुल कथन मेरी निजी माहिती मे सत्य हैं। इसमें कोई कथन असत्य नहीं किये है न ही छिपाये हैं।

इन्दौर दिनांक :

हस्ताक्षर-शपथगृहिता

॥ श्री ॥

॥ शपथ पत्र ॥

श्रीमान संयुक्त संचालक नगर तथा ग्राम निवेश के कार्यालय में प्रस्तुत करने हेतु।

हम शपथगृहिता शपथ पर निम्नानुसार कथन करता/करती/करते है/हूँ कि :-

यह कि, मेरा/हमारा नाम श्रीमती मधु जैन पति श्री सुभाष जैन, निवासी- 236 बी.जी. स्कीम नं. 54, विजयनगर, इन्दौर, (म.प्र.)

यह कि, ग्राम सिमरोल तहसील महु जिला इन्दौर स्थित भूमि जिसका खसरा क्रमांक 374/1, 375, 376, 377/1, 377/2, 378/1, 378/2, 384 कुल रकबा 2.995 हेक्टेयर भूमि हमारे स्वामित्व एवं आधिपत्य की है और हम शपथगृहितागण उक्त भूमि के मालिक होकर उपरोक्त शपथ पत्र पर हस्ताक्षर करने हेतु अधिकृत है।

यह कि, उल्लेखित खसरे क्रमांक की भूमि पर हमारे द्वारा स्वयं का आवास विकास अनुज्ञा हेतु संयुक्त संचालक नगर तथा ग्राम निवेश जिला कार्यालय इन्दौर के कार्यालय में विधिवत आवेदन प्रस्तुत किया है एवं आवेदन के साथ भू-स्वामी स्तत्व संबंधी दस्तावेज (पी-2 फार्म, खसरा बी-1, ट्रेस नक्शा, ऋण पुस्तिका) की छायाप्रति प्रस्तुत की है। उक्त आवेदन के समर्थन में यह शपथ पत्र निष्पादित किया जा रहा है।

यह कि, हमारे द्वारा हमारी भूमि की जो चतुर्सीमा एवं जगह बताई गई है, उसके अनुसार इंजिनियर द्वारा अभिन्यास तैयार कर, हमारे हस्ताक्षर से नगर तथा ग्राम निवेश कार्यालय में प्रस्तुत किये है।

यह कि, हमारी भूमि किसी भी शासकीय योजना स्थानीय निकायों/संस्थाएं/नगर पंचायत/ग्राम पंचायत/नगर निगम/नगर पालिका, (इन्दौर विकास प्राधिकरण, हाउसिंग बोर्ड) की योजना में शामिल नहीं है और ना ही मेरी/हमारी भूमि नगर भूमि सीमा अधिनियम 1976 (शहरी सिलिंग) अथवा ग्राम कृषि भूमि सीमा अधिनियम (ग्रामीण सिलिंग) के प्रावधानों के अन्तर्गत आती है अर्थात् इन सभी से मुक्त है। मेरी आवेदित भूमि विवाद रहित है और इस भूमि के सम्बंध में कोई भी प्रकरण किसी भी न्यायालय में विचाराधीन नहीं है।

यह कि, आवेदित भूमि में कोई शासकीय भूमि, नदी/नाला, तालाब अथवा पट्टे की भूमि शामिल नहीं है और ना ही भूमि पर से कोई हाईटेंशन लाईन/गैस लाईन, पाईप लाईन सीवर लाईन गुजर रही है

Madhujain

अविरत

2



1941

1941

THE STATE OF TEXAS, COUNTY OF DALLAS, ss. I, the undersigned, a Notary Public in and for the State of Texas, do hereby certify that the within and foregoing is a true and correct copy of the original of the same as the same appears from the records of the County Clerk of the County of Dallas, State of Texas.

IN WITNESS WHEREOF, I have hereunto set my hand and the seal of the County of Dallas, State of Texas, at Dallas, Texas, this \_\_\_\_\_ day of \_\_\_\_\_, 1941.

Notary Public in and for the State of Texas

My commission expires on \_\_\_\_\_ day of \_\_\_\_\_, 1941.

Notary Public in and for the State of Texas

My commission expires on \_\_\_\_\_ day of \_\_\_\_\_, 1941.

Notary Public in and for the State of Texas

My commission expires on \_\_\_\_\_ day of \_\_\_\_\_, 1941.

यह कि, यदि भूमि से लगकर कोई नाला अथवा राष्ट्रीय राजमार्ग, हाईटेंशन/पाईप लाईन आदि गुजर रही हो तो उसके नियमानुसार भूमि छोड़ने के उपरान्त ही निर्माण कार्य किया जावेगा। इसी प्रकार यदि एयर पोर्ट प्राधिकारी के नियमों से प्रभावित हो रही होगी तो प्राधिकारी से अनुमति प्राप्त कर ही निर्माण कार्य किया जावेगा। प्राधिकारी के नियमों से प्रभावित हो रही होगी तो प्राधिकारी से अनुमति प्राप्त कर ही निर्माण कार्य किया जावेगा। ट्रेडिंग ग्राउण्ड से 500 मीटर की दूरी तक कोई विकास कार्य नहीं तो ही प्रस्तावित किया जावेगा और न ही इस सीमा में कोई निर्माण कार्य किया जावेगा।

यह कि, स्वीकृत मानचित्र के साथ जारी की गई शर्तों का पालन करते हुए स्वीकृत मानचित्र के अनुसार ही अन्य समस्त शासकीय औपचारिकता पूर्ण करने के उपरान्त ही हमारे द्वारा नियमानुसार निर्माण कार्य किया जावेगा।

यह कि, आवेदित भूमि नगर तथा ग्राम निवेश से पूर्व में स्वीकृत किसी अभिन्यास का भाग नहीं है। और न ही इस भूमि पर मेरे द्वारा पूर्व में कोई अभिन्यास स्वीकृत कराया है।

यदि नगर तथा ग्राम निवेश द्वारा स्वीकृत अभिन्यास अनुसार अनुमोदित अभिन्यास का स्थल पर सत्यापन कराने के पश्चात ही स्थल पर विकास/निर्माण कार्य प्रारंभ किया जावेगा।

इन्दौर, दिनांक .....

हस्ताक्षर-शपथगृहिता

Madhyajai 3

॥ सत्यापन लेख ॥

मैं शपथगृहिता सत्यप्रतिज्ञा पर कथन करता हूँ कि उपरोक्त शपथ पत्र में किया गया समस्त कथन सत्य एवं सही हैं इसमें असत्य कथन नहीं किया है और सत्य को छुपाया नहीं है मेरे द्वारा आज दिनांक को इस पर अपने हस्ताक्षर कर सत्यापित किया है।

इन्दौर, दिनांक .....

हस्ताक्षर-शपथगृहिता

Madhyajai 3





मध्य प्रदेश कानून-संशोधन एवं अधिनियम  
 राजाजीवाजी राजवतीजी अधिवासी जमावादी  
 प्रथम साल (विशेष 8 अंशिक)  
 मध्य प्रदेश प्रांतीय सार्वजनिक सार्वजनिक (पुनर्-संरचना तथा पुनर्-निर्माण) विभाग

CLR No. : 11035952341

क्र.सं.	खाली क्रमांक	ग्राम: सिमरोल	पटवारी इन्का: सिमरोल	वर्गीकरण: खेती	वर्गीकरण: खेती	वर्गीकरण: खेती	वर्गीकरण: खेती	वर्गीकरण: खेती	वर्गीकरण: खेती	वर्गीकरण: खेती	वर्गीकरण: खेती	वर्गीकरण: खेती	वर्गीकरण: खेती	वर्गीकरण: खेती	वर्गीकरण: खेती	वर्गीकरण: खेती	
1	2	3	4	5	6	7	8	9	10	11	12	13	14	15			
1170	1	2	3	4	5	6	7	8	9	10	11	12	13	14	15		
	खाली क्रमांक	ग्राम: सिमरोल	पटवारी इन्का: सिमरोल	वर्गीकरण: खेती	वर्गीकरण: खेती	वर्गीकरण: खेती	वर्गीकरण: खेती	वर्गीकरण: खेती	वर्गीकरण: खेती	वर्गीकरण: खेती	वर्गीकरण: खेती	वर्गीकरण: खेती	वर्गीकरण: खेती	वर्गीकरण: खेती	वर्गीकरण: खेती	वर्गीकरण: खेती	वर्गीकरण: खेती
	1. खाली (खाली) का नाम उपरोक्त नाम/पिता/पति का नाम तथा पत्ता 2. खेत नं. हिस्सा	खाली (खाली) का आईडी का आईडी क्रमांक (यदि खाली की सेवा में प्रत्येक खाली का उपरोक्त नाम आईडी क्रमांक)	1. संरक्षण संस्थाक पु- खाली संस्थाक के साथ इसका/इसके संस्थाक सहित ('S' कालक पुनि की तथा 'P' के कालक पुनि को दर्शाता है) 2. संस्थाक (इन्का/पु- संस्थाक)	पुनि का उपयोग खाली के लिए विशेषता किया पत्ता है	विशेष ता (खाली में)	* मध्य प्रदेश पु- योजना सहित, 1959 की धारा 58-क के अनुसार रू	पुनर्-संरचना का सील नं. पुनर्-संरचना नं. पुनर्-संरचना नं.	बालू की मात्रा (खाली में)	बकरीया शुद्धी नं. (खाली में)	आदिनाक खा प्रदेश पु- योजना सहित 1959 की धारा 143 के अनुसार (खाली में)	अप न मात्रा (खाली में)	पुनर्-संरचना का विवरण (खाली में) 1. पुनर्-संरचना का विवरण दिया	देय मात्रा	अप मात्रा			
	नगु पति सुभाष जीन जाति जैन पत्ता 236 बी जी जी अमरेडकर नगर इन्का मध्य प्रदेश सम्पूर्ण भूग भूमि स्वामी		कुल क्ष. 0.5060 हेक्टर	आवासीय	कुल 2530.00	कुल क्ष. 0.5060 हेक्टर	कुल पुनर्-संरचना 1265.00 पुनर्-संरचना 0.00 पुनर्-संरचना 0.00 पुनर्-संरचना 0.00 पुनर्-संरचना 3795.00	7604.28	11399.2	8	11399.2	8					





मध्य प्रदेश कम्प्यूटराइज्ड भू-अभिलेख  
 खातावार खतानों अथवा जमाबंदी  
 प्रथम भाग (भाग 1 अखण्ड)  
 मध्य प्रदेश भू-राजस्व संहिता (भू-सर्वेक्षण तथा भू-अभिलेख) नियम,

CLR No. 111035952338

गांव सिमरौल	सिमरौल			तहसील डों अमरेडकर नगर			जिला इन्दौर			वर्ष: 2022-2023				
	खातेदार (खातेदारों का नाम उनके माता/पिता/पति का नाम तथा पता 2. खाते में हिस्सा)	खातेदार (खातेदारों का आईडी नम्बर) का आईडी नम्बर (संयुक्त खाते की दिशा में प्रत्येक खातेदार का उनके नाम सहित आईडी नम्बर)	1. सर्वेक्षण संख्याक भू-खण्ड संख्याक के साथ इसका/इसकी संख्याक को तथा 'S' क्रमिक भूमि को तथा 'P' क्रमिक भूमि को दर्शाता है) 2. सेक्टर (हेक्टर/अमीटर में)	भूमि का उपयोग जिसके लिए निर्धारण किया गया है	निर्धारण (खयों में)	* मंडल/प्रदेश भू-राजस्व संहिता, 1959 की धारा 58-क के अधीन हट	भू-राजस्व का शेष	चालू वर्ष की मांग (खयों में)	बकाया यदि कोई हो (खयों में)	आदिनांक ब्याज (मध्य प्रदेश भू-राजस्व संहिता 1959 की धारा 143 के अनुसार) (खयों में)	अद्यतन कुल मांग (खयों में)	भुगतान गई राशि जिसमें भुगतान के ब्यारे शामिल हो (खयों में) 1. भुगतान गई राशि विधि 2. भुगतान की विधियाँ	देय राशि	अभि युक्तियाँ
1	1. खातेदार (खातेदारों का नाम उनके माता/पिता/पति का नाम तथा पता 2. खाते में हिस्सा)	3	4	5	6	7	8	9	10	11	12	13	14	15
1170	मह: गति सुभाष जैन जाति जैन पता 236 बी जी डी डों अमरेडकर नगर इन्दौर मध्य प्रदेश सम्पूर्ण मांग भूमि स्वामी		378/2 (S) 0.0240 हेक्टर	अपसोच	120.00	कुल भू. 0.0240 हेक्टर	कुल भू-राजस्व	120.0 0	362.80		542.80		542.80	
			कुल भू. 0.0240 हेक्टर	कुल संख्या 1	कुल 120.00		पंचायत उपकर	60.00						
							शाला उपकर	0.00						
							वाणिज्य कर	0.00						
							प्रतिभुधम	0.00						
							शास्ति	0.00						
							जंग	180.0 0						





मध्य प्रदेश का पंचायती राज प्रणाली

खानाधार खलीनी अथवा जमाबंदी

प्रणाली का नियम 8 देखिए।

मध्य प्रदेश पंचायत राज अधिनियम (पंचायत राज अधिनियम) नियम,

CLR No. : 11035952333

खाना क्रमांक	प्लान नंबर	खानेदार (खानेदारों) का नाम अथवा उनके माता/पिता/पति का नाम तथा पता 2. खाने में हिस्सा	खानेदार (खानेदारों) का आईडी क्रमांक (खानेदारों की देखा में प्रत्येक खानेदार का उनके नाम सहित आईडी क्रमांक)	पटवारी हल्का: सिमरौल	सर्वेक्षण संख्याक प्र-खण्ड/खण्ड संख्याक के साथ इसका/इसकी संख्याक का तथा 'P' पर कुर्बिक भूमि को दर्शाता है। 2. शैकल (हेक्टेयर/वर्गमीटर में)	भूमि का उपयोग जिसके लिए निर्धारण किया गया है	विभाजन (खयों में)	तहसील: डॉ अमबेडकर नगर	चालू वर्ष की मांग (खयों में)	बकाया यदि कोई हो (खयों में)	आदिनांक ब्याज (मध्य प्रदेश पंचायत राज अधिनियम 1959 की धारा 143 के अनुसार) (खयों में)	अथ तन कुल मांग (खयों में)	वर्ष: 2022-2023		
													भुगतान गई राशि जिसमें भुगतान के खाते शामिल हो (खयों में) 1. भुगतान गई राशि 2. भुगतान की विधि 3. विधि	देय राशि	अधि
1-70		गधू पाते सुभाष जैन पता 236 बी जी वी डॉ अमबेडकर नगर इन्दौर मध्य प्रदेश सम्पूर्ण भाग भूमि स्वामी		सिमरौल	378/1 (S) 0.0810 हेक्टेयर	आवस्य	405.00	कुल भू-राजस्व 0.0810 हेक्टेयर	405.0 0	1238.33	1845.83	12	13	14	15
					कुल भू-राजस्व 0.0810 हेक्टेयर	कुल संख्या 1	कुल 405.00		कुल भू-राजस्व 0.0810 हेक्टेयर	कुल भू-राजस्व 0.0810 हेक्टेयर	कुल भू-राजस्व 0.0810 हेक्टेयर	कुल भू-राजस्व 0.0810 हेक्टेयर	कुल भू-राजस्व 0.0810 हेक्टेयर	कुल भू-राजस्व 0.0810 हेक्टेयर	कुल भू-राजस्व 0.0810 हेक्टेयर



मध्य प्रदेश क पट्टीकरण प्र-अभिलेख  
**खालावार खतोनी अथवा जमाबंदी**  
 प्रथम साल (नियम 8 देखिए)  
 मध्य प्रदेश प्र-राजस्व संहिता (प्र-सर्वेक्षण तथा प्र-अभिलेख) नियम,

CLR No. : 11035952326

नाम: सिसरोड			पट्टारी इल्का: सिसरोड			राहसील: डॉ अमरेंडकर नगर			जिला: इन्दौर			वर्ष: 2022-2023		
खता सं-क्र	1. खालेदार (खालेदारी) का नाम उसके माता/पिता/पति का नाम तथा पता 2. खाले में दिये	3. खालेदार (खालेदारी) का आईडी क्रमांक खाले खाते की देश में प्रत्येक खालेदार का खाले खाते का आईडी क्रमांक)	4. सर्वेक्षण संख्याक प्र-राजस्व संख्याक के साथ इलाका/ इलाके संख्याक सहित ( 'S' क्रमिक भूमि को तथा 'P' क्रमिक भूमि को दर्शाता है) 2. क्षेत्रफल (हेक्टेयर/ कर्गोमीटर में)	5. भूमि का उपयोग जिसके लिए निर्धारण किया गया है	6. निशान (खयो में)	7. *मध्य प्रदेश प्र-राजस्व संहिता, 1959 की धारा 58-क के अधीन फूट	8. प्र-राजस्व का शीर्ष	9. खाले वर्ष की माग (खयो में)	10. बकाया राशि कोई हो (खयो में)	11. आदिनांक ब्याज (मध्य प्रदेश प्र-राजस्व संहिता 1959 की धारा 143 के अनुसार) (खयो में)	12. अद्य तन कुल माग (खयो में)	13. भुगतान गई राशि जिसमें भुगतान के खाते शामिल हो (खयो में) 1. भुगतान गई राशि विधि द्वारा	14. देय राशि	15. अपि युक्तियाँ
1														
1170	मधु पति सुभाष उैन जाति जैन पता 236 बी जी रो जी डॉ अमरेंडकर नगर इन्दौर मध्य प्रदेश सम्पूर्ण भाग भूमि स्वामी		377/2 (S) 0.5500 हेक्टेयर	आवासीय	2750.00	कुल श. 0.5500 हेक्टेयर	कुल प्र-राजस्व	2750.00	8262.04		12387.04	12387.04	12387.04	
			कुल श. 0.5500 हेक्टेयर	कुल संख्या 1	कुल 2750.00		कुल प्र-राजस्व	2750.00			4		4	
							पंचायत उपकर	1375.00						
							शाला उपकर	0.00						
							वाणिज्य कर	0.00						
							प्रीमियम	0.00						
							शास्ति	0.00						
							योग	4125.00						





मध्य प्रदेश अध्यात्मिक भू-अभिलेख

खातावार रजिस्ट्री अध्यात्म जमाबंदी

प्रस्तावित (नियम 8 देखिए)

मध्यप्रदेश भू-राजस्व संहिता (भू-संवेक्षण तथा भू-अभिलेख) नियम, 1959

CLR No.: 11035952323

ग्राम: सिमरौंड	पट्टवारी इस्का: सिमरौंड			राजमौल: डॉ. अमरेश्वर नगर			जिल्ला: इन्दौर			वर्ष: 2022-2023			
खानेदार (खानेदारों का नाम उनके माता/पिता/पति का नाम तथा पत्नी 2. खाने में हिस्सा)	खानेदार (खानेदारों) का आईडी क्रमांक (सहाक खाते की देखा में प्रत्येक खानेदार उनके नाम सहित आईडी क्रमांक)	1. संवेक्षण सख्याक भू-राजस्व सख्याक के साथ इसका/इसकी सख्याक सहित ( 'S' क्रमांक भूमि को तथा 'P' क्रमांक भूमि को दर्शाता है) 2. मैपकल (हेक्टेयर/करोमीटर में)	भूमि का उपयोग जिसके लिए निर्धारण किया गया है	मिती (खयों में)	* मध्यप्रदेश भू-राजस्व संहिता, 1959 की धारा 58-क के अधीन हूट	भू-राजस्व का सीमा	साल की माग (खयों में)	बकाया राशि काई है (खयों में)	आदिनांक ब्याज (मध्य प्रदेश भू-राजस्व संहिता 1959 की धारा 143 के अनुसार) (खयों में)	अद्यतन कुल माग (खयों में)	भुगतान गई राशि जिसमें भुगतान के ब्यौर शामिल हो (खयों में) 1. भुगतान गई राशि विधि 2. भुगतान की विधि	देय राशि	अपि युक्तियाँ
1	1170	3771 (S) 0.4130 हेक्टेयर	आवासीय	2065.00	कुल शे. 0.4130 हेक्टेयर	कुल भू-राजस्व	2065.00	6265.24	9362.74	9362.74	13	14	15
भू-धारी सुभाष जैन													
जानि जैन													
पत्नी 236 वी जी वी डॉ. अमरेश्वर नगर इन्दौर मध्य प्रदेश													
अपूर्ण भाग													
भूमि स्वामी													
		कुल शे. 0.4130 हेक्टेयर	कुल संख्या 1	कुल 2065.00			0.00						
							0.00						
							0.00						
							0.00						
							0.00						
							3097.50						



मध्य प्रदेश कम्प्यूटरीकृत पुराधिकार  
खालादार खतौनी अधवा जमाबंदी

प्राप्त सत (नियम 8 देखिए)

मध्य प्रदेश पुराजस्व संहिता (पुरासंशोधन तथा पुरा-अभिलेख) नियम,

CLR.No. : 11035952320

ग्राम: सिमरोल		पटवारी हदका: सिमरोल		तकरील: डॉ अमरेशकर नगर		जिला: इन्दौर		वर्ष: 2022-2023							
खता क्रमांक	1. खालेदार (खालेदारी) का नाम उसके माता/पिता/पति का नाम तथा पता 2. खाले में हिस्सा	3 खालेदार (खालेदारी) का आईडी क्रमांक (संयुक्त खाले की देखा में प्रत्येक खालेदार का उसके नाम सहित आईडी क्रमांक)	4 1. सर्वेक्षण संख्यांक पुरा खण्ड संख्यांक के साथ इसका/ इसके संख्यांक सहित ('S' क्रमिक पुरा को तथा 'P' नंबर क्रमिक पुरा को दर्शाता है) 2. भूजस्व (हेक्टर) कॉम्प्यूटर में	5 पुरा का उपयोग जिसके लिए निर्धारण किया गया है	6 निर्धारण (खुरा में)	7 पुरा पुरा सहित 1959 की धारा 58-क के अधीन रूट	8 पुरा-जस्व का शीर्ष	9 साल वर्ष की मांग (खुरा में)	10 वकाया गटि कोई हो (खुरा में)	11 आदिनांक ब्याज (मध्य प्रदेश पुरा- जस्व संहिता 1959 की धारा 143 के अनुसार) (खुरा में)	12 अदा रतन कुल मांग (खुरा में)	13 पुरातन गई शीर्ष जिसमें पुरातन के द्वारे शामिल हो (खुरा में) 1. पुरातन गई शीर्ष 2. पुरातन की विधि दिया	14 देय शीर्ष	15 अधि शुल्कियाँ	
1															
1170	मधु पाते सुवास लैन जाति जैन पता 236 बी बी जी डॉ अमरेशकर नगर इन्दौर मद्रा प्रदेश सम्पूर्ण भाग भूमि स्वामी		376 (S) 0.5550 हेक्टर	अधारीय	2775.00	कुल भू. 0.5550 हेक्टर	कुल भू-जस्व	2775. 00	8336.00		12498.5 0		12498.5 0		
			कुल भू. 0.5550 हेक्टर	कुल संख्या 1	कुल 2775.00		पंचायत उपकर	1387. 50							
							शाला उपकर	0.00							
							वाणिज्य कर	0.00							
							प्रोसेसिंग	0.00							
							शास्ति	0.00							
							योग	4162. 50							





मध्य प्रदेश कम्प्यूटरीकृत पृ. अभिलेख

खालावार खलीमो अथावा जमावदो

पञ्चा सप्त (नियम 8 देखिए)

मध्य प्रदेश पृ. राजस्व अधिनियम (पृ. सर्वेक्षण तथा पृ. अभिलेख) नियम,

CLR No. :11035952316

ग्राम: सिमरौल		पटवारी हल्का: सिमरौल		तहसील: डॉ. अमबेडकर नगर		जिला: इन्दौर		वर्ष: 2022-2023					
क्रमांक	खातेदार (खालेवारी) का नाम उनके माता/पिता/पति का नाम तथा पत्नी 2. खाते में हिस्सा	खातेदार (खालेवारी) का आईडी क्रमांक खाते प्रत्येक खाते में हिस्सा के नाम के साथ 3. खातेदार का आईडी क्रमांक	1. सर्वेक्षण संख्याक पृ. खण्ड संख्याक के साथ इसका/इलीक संख्याक सहित (S) कुल भूमि को तथा (P) पर कृषिक भूमि को दर्शाता है) 2. भूचाल (हेक्टयर/करोमीटर में)	भूमि का उपयोग जिसके लिए निधारण किया गया है	निर्धारण (स्वयं में)	मध्य प्रदेश पृ. राजस्व अधिनियम 1959 की धारा 58-क के अधीन हट	चालू वर्ष की नाम (स्वयं में)	बकाया यदि कोई हो (स्वयं में)	आदिनांक खान्ड (मध्य प्रदेश पृ. राजस्व अधिनियम 1959 की धारा 143 के अनुसार) (स्वयं में)	अथा तन कुल नाम (स्वयं में)	पुस्तान गई राशि जिसमें पुस्तान के द्वारा शामिल हो (स्वयं में) 1. पुस्तान की विधि 2. पुस्तान की विधि	देय राशि	अपि युक्तियाँ
1	2	3	4	5	6	7	9	10	11	12	13	14	15
1170	श. पति सुभाष जैन पता 236 बी जी वी डॉ. अमबेडकर नगर इन्दौर मध्य प्रदेश सम्पूर्ण भाग भूमि प्यासी		375 (S) 0.5100 हेक्टयर	आवसीय	2550.00	कुल श. 0.5100 हेक्टयर	2550.00	93858.24	97683.24	97683.24			
			कुल श. 0.5100 हेक्टयर	कुल संख्या 1	कुल 2550.00								
							1275.00						
							0.00						
							0.00						
							0.00						
							3825.00						



मध्य प्रदेश सर्वेक्षण विभाग  
खानाधार खतीनी अध्याय जमाबंदी  
प्रारंभिक चरण (नियम 8 देखिए)  
मध्य प्रदेश प्रशासन सचिवालय (प्रशासन तथा प्रशासनिक) विभाग

CLR No. : 11035952312

ग्राम: सिमरोल		पटवारी इन्का: सिमरोल		सदरील डॉ अमरेडकर नगर		जिला: इन्डौर					वर्ष: 2022-2023				
क्र.सं.	खानेदार (खानेदारी) का नाम उसके माता/पिता/पति का नाम तथा पता 2. खाने में हिस्सा	खानेदार (खानेदारी) का आईडी क्रमांक (संयुक्त खाने की दृष्टि में प्रत्येक खानेदार का उसके नाम सहित आईडी क्रमांक)	1. सर्वेक्षण संख्याक प्र- खण्ड संख्याक के साथ इसका/ इसके संख्याक सहित ('S' क्रमांक भूमि की तथा 'P' नंबर क्रमांक भूमि की दर्शाता है) 2. सर्वेक्षण (इन्कॉर) क्रमांक	भूमि का उपयोग जिसके लिए निर्धारित किया गया है	निर्धारित रकबा (खयों में)	* मध्य प्रदेश प्रशासन सचिवालय की धारा 58-क के अधीन हिए	प्रशासन का नंबर	चालू वर्ष की रकबा (खयों में)	बकाया रकबा हो (खयों में)	आदिनांक क्रमांक (मध्य प्रदेश प्र- शासन सचिवालय की धारा 143 के अनुसार) (खयों में)	अद्यतन रकबा (खयों में)	भूतगत गैर राशि जिसमें भूतगत के द्वारे शामिल हो (खयों में) 1. भूतगत गैर राशि विधि दिया	देय राशि	अपि युक्तियाँ	
1	1170 मधुपति सुभाष जैन पता 236 बी जी वी डॉ अमरेडकर नगर इन्डौर मध्य प्रदेश सम्पूर्ण भाग भूमि स्वामी	3	4	5	6	7	8	9	10	11	12	13	14	15	
			374/1 (S) 0.3560 हेक्टर	अपारखित	1780.00	कुल क्षेत्र. 0.3560 हेक्टर	कुल भू-राजस्व	1780. 00	5474.99	8144.99	8144.99		8144.99		
			कुल क्षेत्र 0.3560 हेक्टर	कुल संख्या 1	कुल 1780.00		कुल भू-राजस्व	1780. 00	5474.99	8144.99	8144.99		8144.99		
							पंचायत उपकर	890.0 0							
							शाला उपकर	0.00							
							वाणिज्य कर	0.00							
							प्रीमियम	0.00							
							शास्ति	0.00							
							योग	2670. 00							



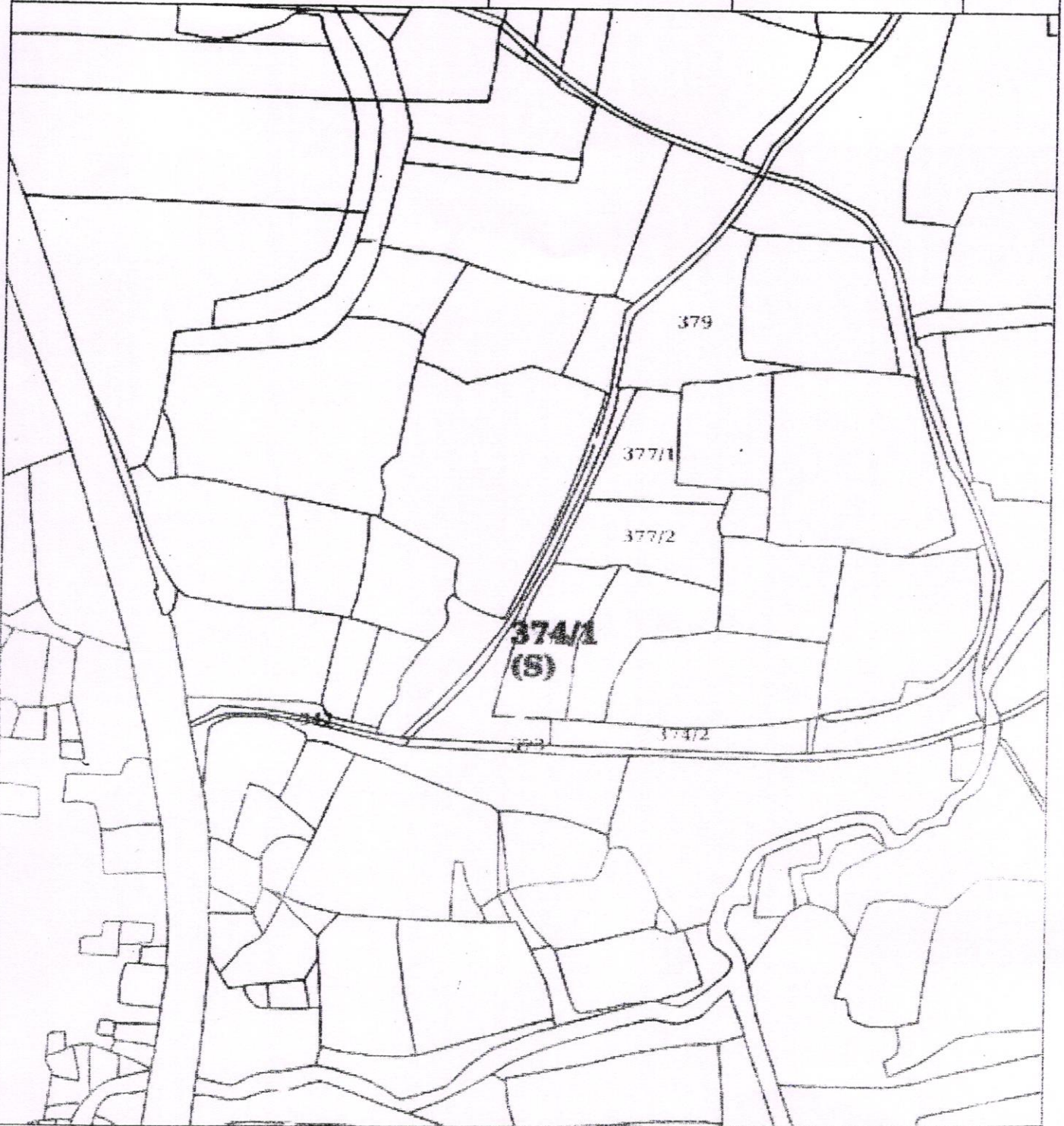


मध्यप्रदेश कम्प्यूटरीकृत भू-अभिलेख

सी.एल.आर नं. : 11035955916

वर्ष: 2022-23

दिनांक: 29-08-2022 17:04:56



ब्लॉक सं.	ग्राम	हल्का	तहसील	जिला
	सिमरोल	सिमरोल	डॉ अम्बेडकर नगर	इन्दौर
सर्वेक्षण सं.	क्षेत्रफल	भू-भाटक	मापांक 1:4000 (पृष्ठ आकार A4) 0 20 40 60 80 120 160 200m	
374/1(S)	0.3560(हेक्ट.)	1780.00		
भूस्वामी: मधु पति सुभाष जैन जाति जैन पता 236 बी जी बी जी डॉ अम्बेडकर नगर इन्दौर मध्य प्रदेश 491001			Digitally signed by DS COMMISSIONER LAND RECORDS AND SETTLEMENT MADHYA PRADESH 1 Date: 2022.08.29 17:04:57 IST Reason: Digital Extract of Land Record - Map Copy CLR No. : 11035955916 (हस्ताक्षर)	

This is an electronically generated and digitally signed extract of Land Records from the Official Land Records database of Government of Madhya Pradesh hosted at <https://mpbhulekh.gov.in> and reflects the status of the entries as on the date mentioned in the signature box. This document represents a certified copy of the land records.





मध्यप्रदेश कम्प्यूटरीकृत भू-अभिलेख

सी.एल.आर नं. : 11035955917

वर्ष: 2022-23

दिनांक: 29-08-2022 17:04:58



ब्लॉक नं.	गाँव	हल्का	तहसील	जिला
सर्वेक्षण नं.	क्षेत्रफल	भू-भाटक	मापांक 1:4000 (पृष्ठ आकार A4)	
375(S)	0.5100(हेक्ट.)	2550.00	0 20 40 60 80 120 160 200m	

भूस्वामी: मधु पति सुभाष जैन जाति जैन पता 236 बी जी बी जी डॉ  
अमबेडकर नगर इन्दौर मध्य प्रदेश मुनि स्वामी

Digitally signed by DS COMMISSIONER LAND  
RECORDS AND SETTLEMENT MADHYA  
PRADESH 1  
Date: 2022.08.29 17:05:08 IST  
Reason: Digital Extract of Land Record - Map  
Copy  
CLR No. : 11035955917  
(हस्ताक्षर)



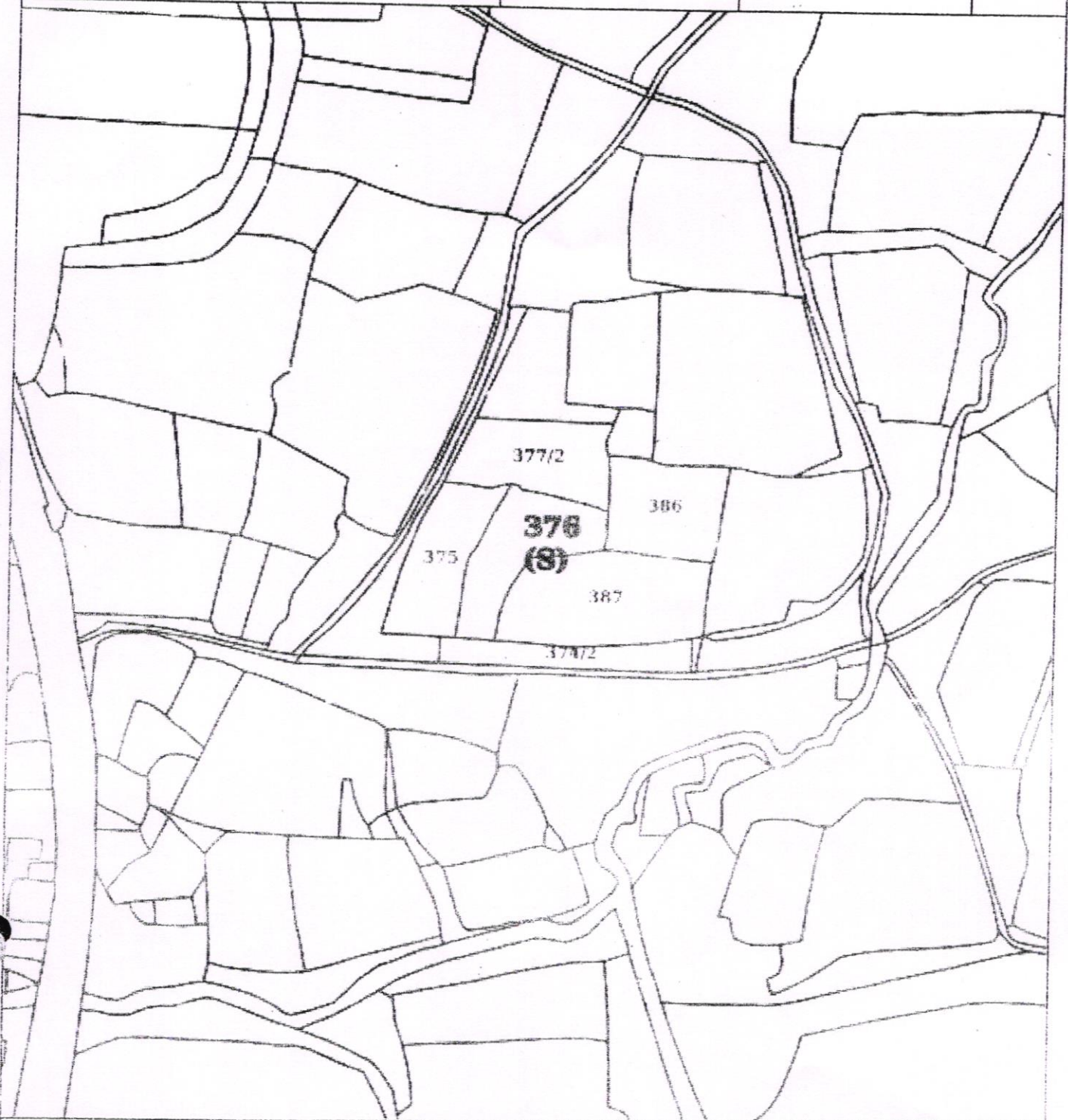


मध्यप्रदेश कम्प्यूटरीकृत भू-अभिलेख

सौ.एल.आर नं. : 11035955918

वर्ष: 2022-23

दिनांक: 29-08-2022 17:05:22



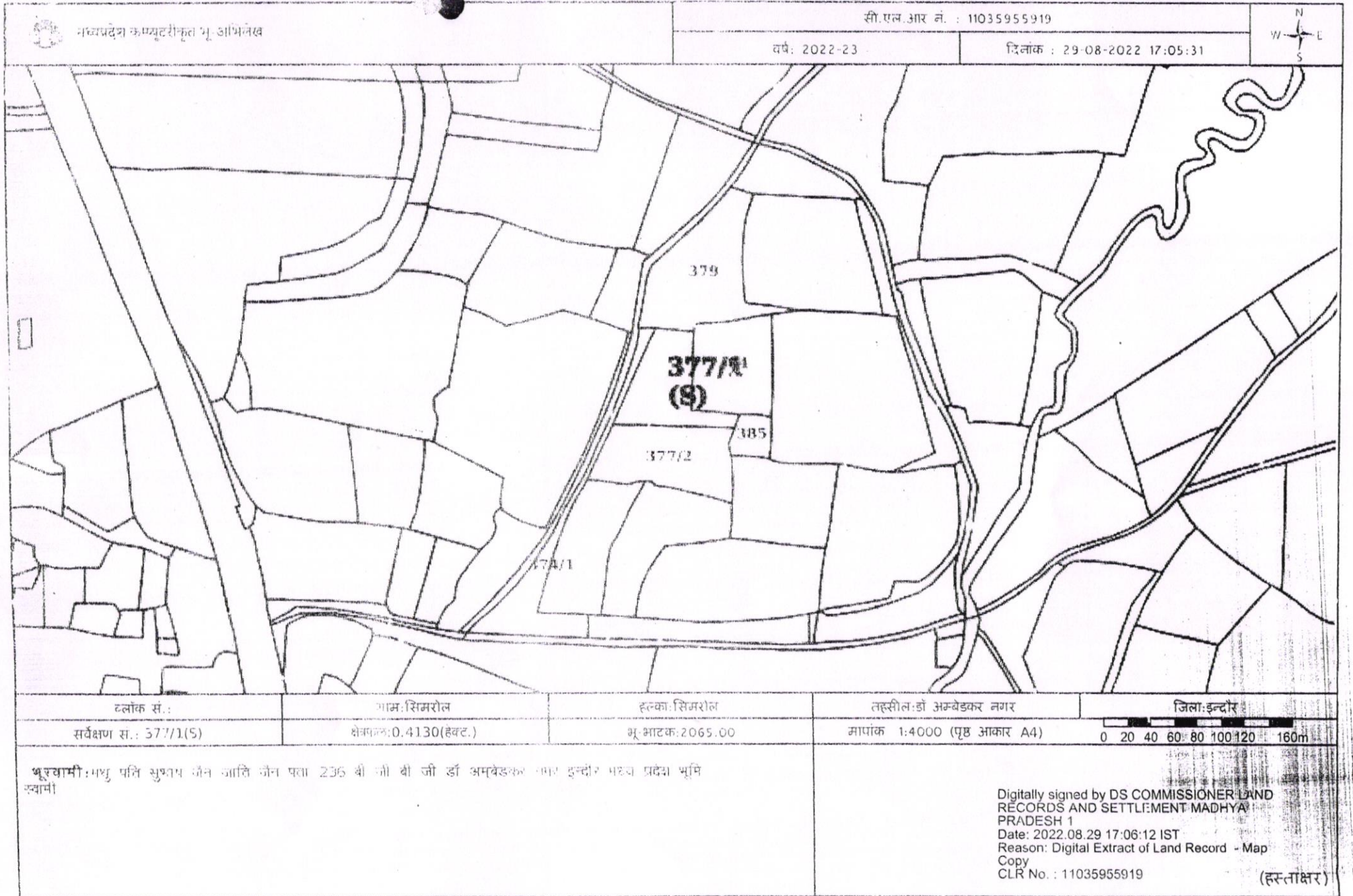
ब्लॉक सं.	ग्राम	हल्का	तहसील	जिला
	सिमरोल	सिमरोल	डॉ अम्बेडकर नगर	इन्दौर
सर्वेक्षण सं.	क्षेत्रफल	भू-भाटक	मापांक 1:4000 (पृष्ठ आकार A4)	
376(S)	0.5550(हेक्ट.)	2775.00		

भूस्वामी: मधु पति सुभाष जैन जालि जैन पत्नी 236 बी जी बी जी डॉ  
अम्बेडकर नगर इन्दौर मध्य प्रदेश भूमि स्वामी

Digitally signed by DS COMMISSIONER LAND  
RECORDS AND SETTLEMENT MADHYA  
PRADESH 1  
Date: 2022.08.29 17:05:39 IST  
Reason: Digital Extract of Land Record - Map  
Copy  
CLR No. : 11035955918

(हस्ताक्षर)





This is an electronically generated and digitally signed extract of Land Records from the Official Land Records database of Government of Madhya Pradesh hosted at <http://mpbhulekh.gov.in> and reflects the status of the entries as on the date mentioned in the signature box. This document represents a certified copy of the land records.





मध्य प्रदेश कम्प्यूटरीकृत भू-अभिलेख

सी.एल.आर नं. : 11035955920

वर्ष: 2022-23

दिनांक : 29-08-2022 17:05:41



दस्तावेज सं.	गांव:सिमरोल	हल्का:सिमरोल	तहसील:डॉ अम्बेडकर नगर	जिला:इन्दौर
सर्वेक्षण सं.: 377/2(S)	क्षेत्रफल:0.5500(हेक्ट.)	भू-भाटक:2750.00	मापांक 1:4000 (पृष्ठ आकार A4)	0 20 40 60 80 100 120 160m

पूरवामी: मधु रवि सुभाष जैन जाति जैन पत्नी 236 बी जी बी जी डॉ अम्बेडकर नगर इन्दौर मध्य प्रदेश भूमि स्वामी

Digitally signed by DS COMMISSIONER LAND RECORDS AND SETTLEMENT MADHYA PRADESH 1  
 Date: 2022.08.29 17:08:12 IST  
 Reason: Digital Extract of Land Record - Map  
 Copy  
 CLR No. : 11035955920 (हस्ताक्षर)



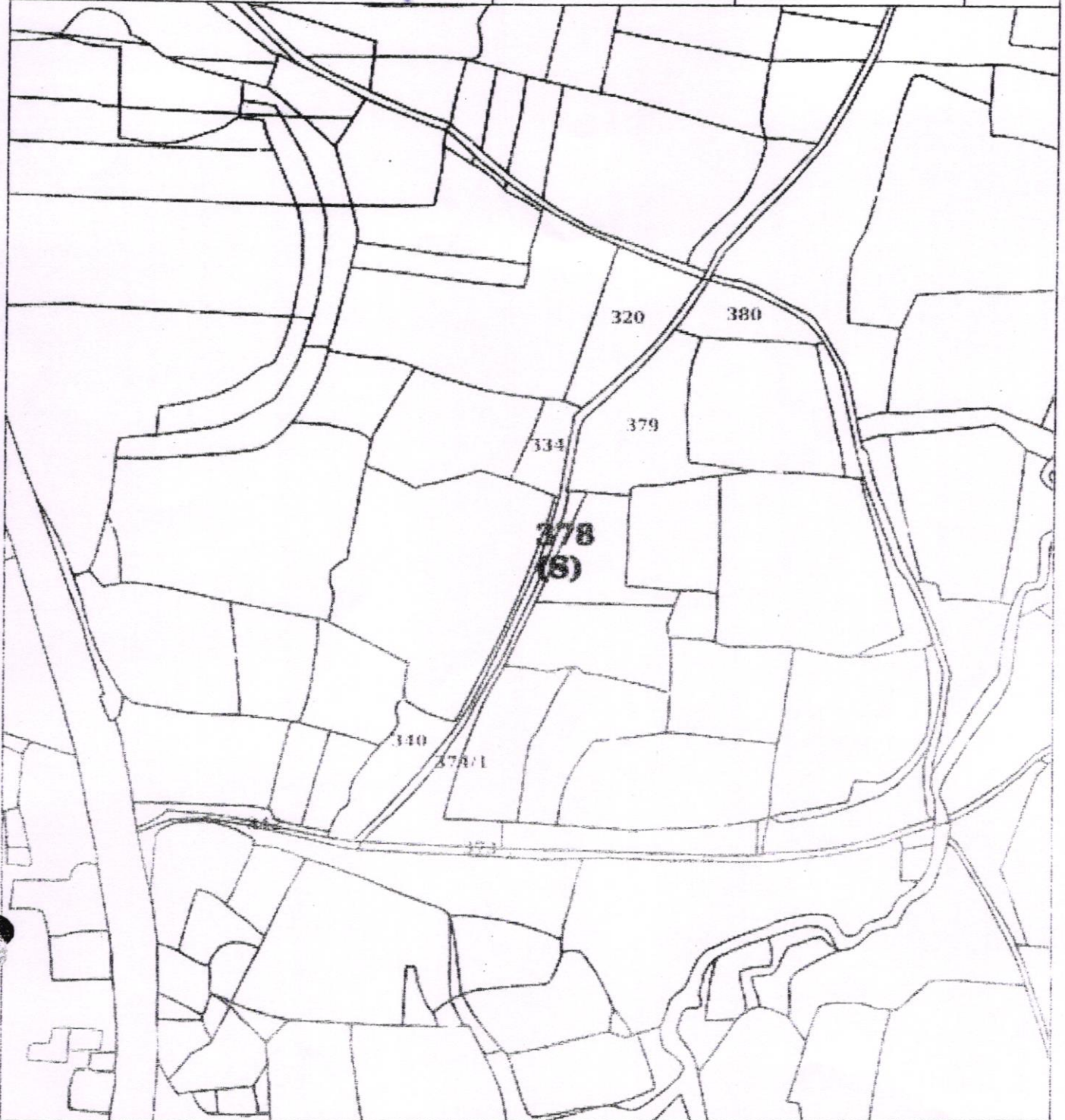


मध्यप्रदेश कम्प्यूटरीकृत भू-अभिलेख

सी.एल.आर नं. : 11035955922

वर्ष: 2022-23

दिनांक: 29-08-2022 17:05:44



ब्लॉक सं.	ग्राम	हल्का	तहसील	जिला
	सिमरोल	सिमरोल	डॉ अम्बेडकर नगर	इन्दौर
सर्वेक्षण सं.	क्षेत्रफल	भू-भाटक	मापक 1:4000 (पृष्ठ आकार A4)	
378(S)	0.0810(हेक्ट.)	525	0 20 40 60 80 120 160 200m	
भूस्वामी: मधु पति सुभाष जैन जाति जैन पता 236 बी जी बी जी डॉ अम्बेडकर नगर इन्दौर मध्य प्रदेश भूमि स्वामी			Digitally signed by DS COMMISSIONER LAND RECORDS AND SETTLEMENT MADH/ A PRADESH 1 Date: 2022.08.29 17:08:20 IST Reason: Digital Extract of Land Record - Map Copy CLR No. : 11035955922 (हस्ताक्षर)	



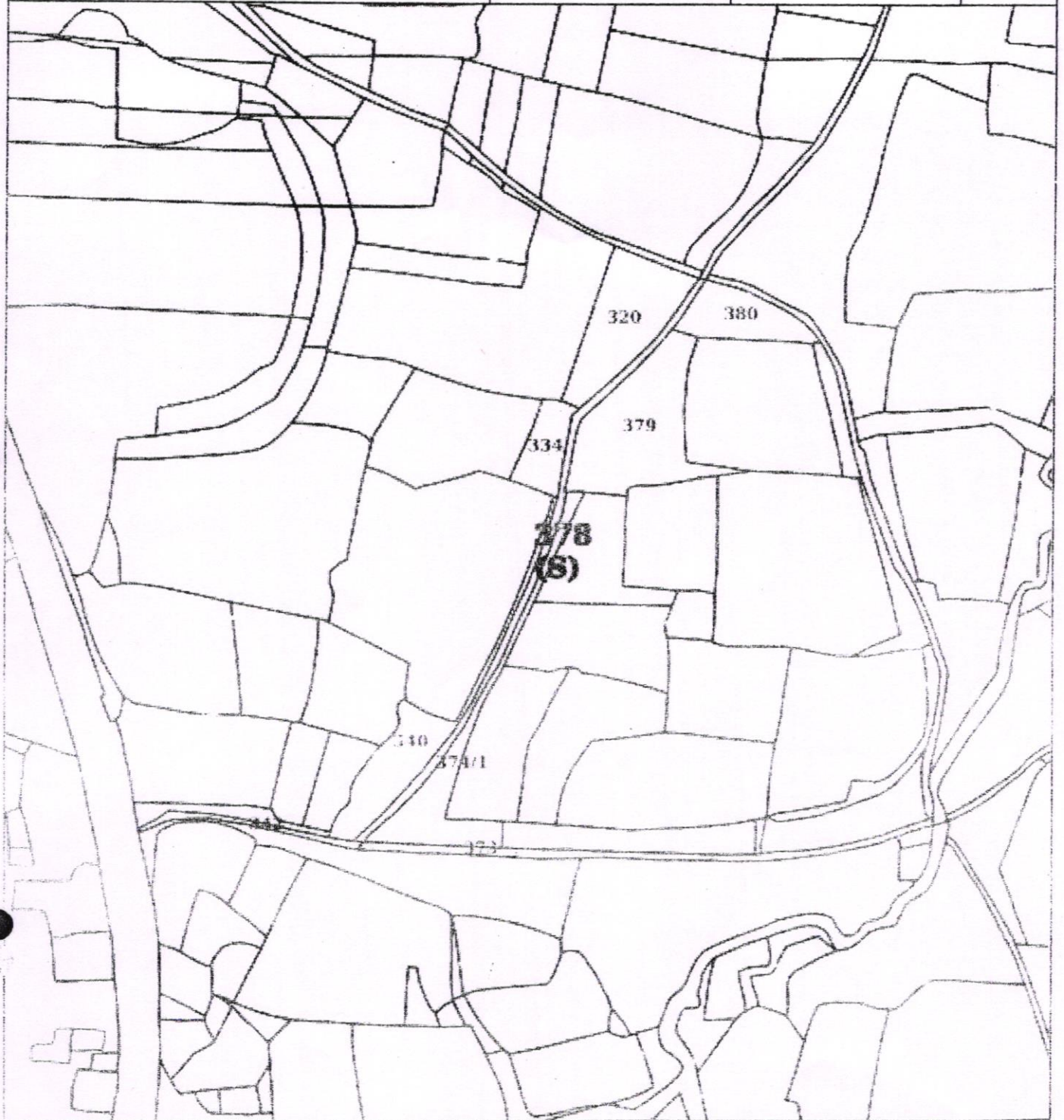


मध्यप्रदेश कम्प्यूटरीकृत भू-अभिलेख

सा.एन.आर नं. : 11035955923

वर्ष: 2022-23

दिनांक: 29-08-2022 17:05:55



ब्लॉक सं.	ग्राम	हल्का	तहसील	जिला
	सिमरोल	सिमरोल	डॉ अम्बेडकर नगर	इन्दौर
सर्वेक्षण सं.	क्षेत्रफल	भू-भाटक	मापांक 1:4000 (पृष्ठ आकार A4)  0 20 40 60 80 120 160 200m	
378(S)	0.0240(हेक्ट.)	525		
भूस्वामी: मधु पति सुभाष जैन जाति जैन पता 236 बी जी डी डॉ अम्बेडकर नगर इन्दौर मध्य प्रदेश भूमि स्वामी			Digitally signed by DS COMMISSIONER LAND RECORDS AND SETTLEMENT MADHYA PRADESH 1 Date: 2022 08 29 17:06:12 IST Reason: Digital Extract of Land Record - Map Copy CLR No. : 11035955923 (हस्ताक्षर)	



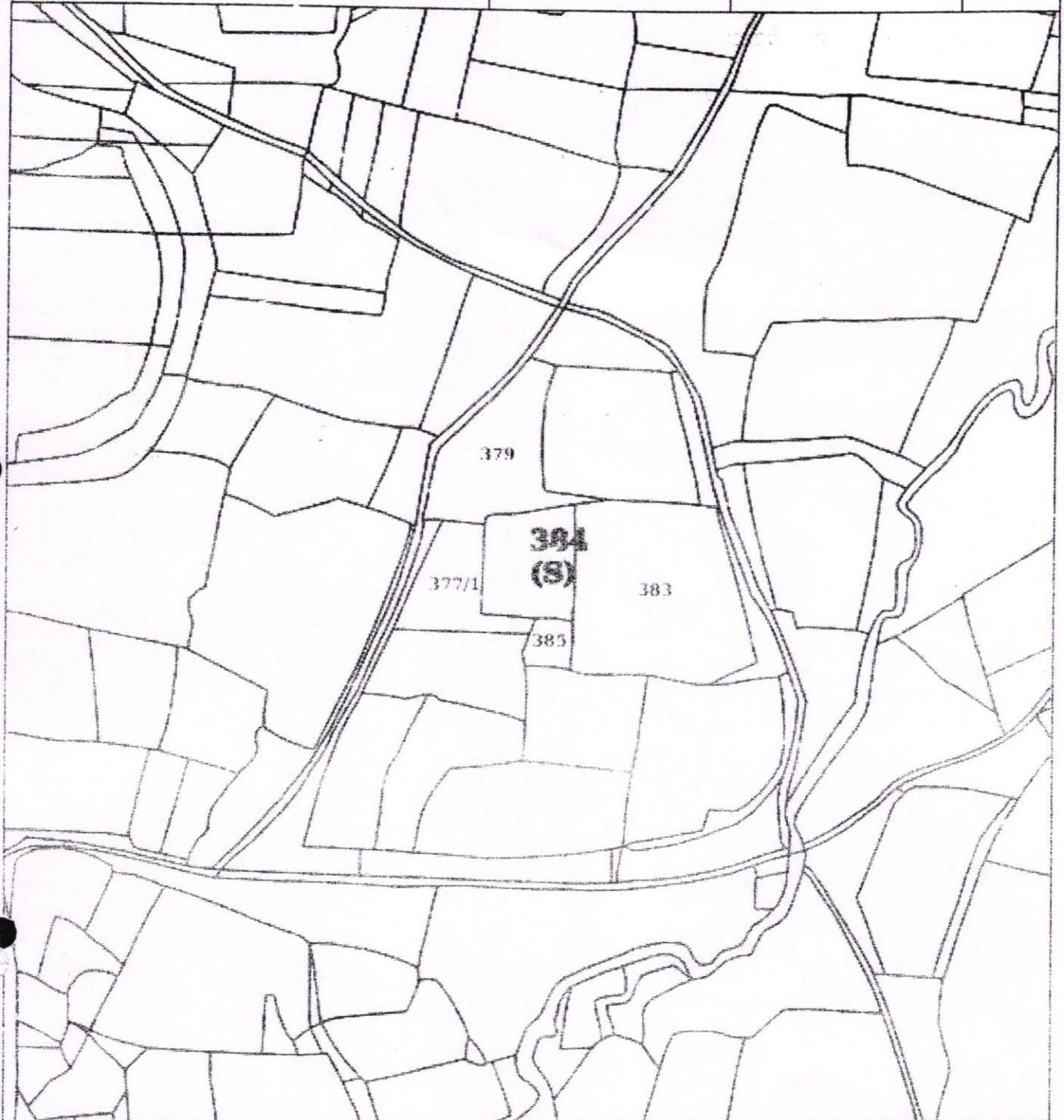


मध्यप्रदेश कम्प्यूटरीकृत भू-अभिलेख

सी.एल.आर नं. : 11035955924

वर्ष: 2022-23

दिनांक: 29-08-2022 17:06:09



ब्लॉक सं.	ग्राम	हल्का	तहसील	जिला
	सिमरौल	सिमरौल	डा० अम्बेडकर नगर	इन्दौर
सर्वेक्षण सं.	क्षेत्रफल	भू-भाटक	मापांक 1:4000 (पृष्ठ आकार A4)	
384(S)	0.5060(हेक्टर.)	2530.00	0 20 40 60 80 120 160 200m	

भूस्वामी: मधु पति सुभाष जैन जाति जैन पता 236 बी जी बी जी डॉ  
अम्बेडकर नगर इन्दौर मध्य प्रदेश भूमि स्वामी

Digitally signed by DS COMMISSIONER LAND  
RECORDS AND SETTLEMENT MADHYA  
PRADESH 1  
Date: 2022.08.29 17:06:43 IST  
Reason: Digital Extract of Land Record - Map  
Cop /  
CLR No. : 11035955924

This is an electronically generated and digitally signed extract of Land Records from the Official Land Records database of Government of Madhya Pradesh hosted at <https://mpbhulekh.gov.in>, and reflects the status of the entries as on the date mentioned in the signature box. This document represents a certified copy of the land records.



Google Maps SIMROL SELF HOUSE

