

प्रति,

श्री/श्रीमती/कुमारी : Madhu Jain

पुत्र/पुत्री : Subhash Jain

निवास स्थान: 236 BG Scheme No 54 Vijay  
Nagar Indore 452010

1. भाग एक में दी गई भूमि के व्यपवर्तन की उक्त सूचना, एतद्वारा प्राप्त की है।
2. यह पावती उक्त प्रारूप एक में मद 11 में दर्शाई गई जमा राशि की रशीद के साथ भूमि के व्यपवर्तन का प्रमाण होगी।  
पावती में कोई भी बात तय होते ही भूमिस्वामी मध्यप्रदेश भू राजस्व संहिता, 1959 (क्रमांक 20 सन 1959) तथा उसके अंतर्गत
3. बनाये मध्यप्रदेश भू राजस्व संहिता (भू राजस्व क निर्धारण तथा पुननिर्धारण) नियम 2018 के समस्त प्रावधानों के पालन के लिये दायित्वाधीन होगा।

स्थान: डॉ अम्बेडकर  
नगर

दिनांक: 04/07/2022

नाम: उपखण्ड अधिकारी महु (डॉ. अम्बेडकर  
नगर)

जिला: इन्दौर

नोट:

1. भू-राजस्व का निर्धारण एवं पुननिर्धारण नियम 2018 के अनुरूप, व्यपवर्तन की सूचना की प्रक्रिया को पूर्णतः ऑनलाइन बनाया गया है, जिससे आवेदक को भौतिक रूप से कार्यालय में उपस्थित होने की आवश्यकता ना रहे।
2. भूमि व्यपवर्तन हेतु निर्देश 2019 की कंडिका 5(3) के अनुसार, 15 कार्यदिवस की अवधि के भीतर आवेदक को यदि उपखण्ड अधिकारी के आदेश द्वारा डिमांड नोटिस प्राप्त नहीं होता है, तो आवेदन के अनुसार व्यपवर्तन का उल्लेख खसरा दस्तावेज में स्वमेव हो जायेगा।

नोट: यह एक कंप्यूटर जेनरेटेड दस्तावेज है और इस पर हस्ताक्षर और मुहर की आवश्यकता नहीं है।

# भूमिस्वामी द्वारा भूमि उपयोग के व्यपवर्तन तथा स्वनिर्धारण की सूचना

सन्दर्भ क्रमांक: 2203 4282 808

प्रति,

उपखण्ड अधिकारी,

डॉ  
तहसील: अम्बेडकर जिला: इन्दौर  
नगर



विषय - व्यपवर्तन तथा प्रीमियम एवं भू - राजस्व के स्वनिर्धारण की सूचना  
**भाग - एक**

अनु.क्र.	विवरण	ब्योरे
(1)	(2)	(3)
1	आवेदक का नाम	Madhu Jain
2	पिता / पति / अभिवावक का नाम	Subhash Jain
3	(एक) पता (दो) दूरभाष क्रमांक (यदि कोई है) (क) लैंडलाइन (कार्या.) (ख) लैंडलाइन (आवा.) (ग) मोबाइल न. (तीन) ई-मेल आई डी (यदि कोई है) (चार) पहचान के प्रमाण के लिये दस्तावेज (पांच) पता के प्रमाण के लिये दस्तावेज	(एक) 236 BG Scheme No 54 Vijay Nagar Indore 452010 (दो) (क) (ख) (ग) 9425082855 (तीन) gaurav_0668@yahoo.co.in (चार) आधार कार्ड (पांच) आधार कार्ड
4	यदि आवेदक भूमिस्वामी नहीं है - (एक) भूमिस्वामी का आवेदक से सम्बन्ध (दो) प्राधिकार के विवरण (क) प्राधिकार पत्र / भूमिस्वामी का पावर ऑफ अटॉर्नी (ख) विधिक व्यक्ति के मामले में सक्षम स्तर से प्राधिकार / पावर ऑफ अटॉर्नी के साथ प्राधिकार / प्राधिकार पत्र शामिल खाते में धारित भूमि के मामले में, यदि सभी भूमिस्वामी मंयुक्त रूप से सूचना प्रस्तुत नहीं करते हैं - (एक) उपखण्ड अधिकारी को आवेदक भूमिस्वामी को प्राधिकृत करने के सम्बन्ध में समस्त भूमिस्वामियों द्वारा हस्ताक्षरित प्राधिकृत पत्र (दो) यदि केवल कुछ भागीदार भूमिस्वामी द्वारा व्यपवर्तन किया जाता है तो व्यपवर्तित भूमि के बारे में भागीदार भूमिस्वामियों के हिस्सों के सम्बन्ध में घोषणा	(एक) अधिकृत आवेदनकर्ता (दो) (क) (ख)
6	भूमिस्वामी का नाम	मधु
7	(एक) पिता /पति / अभिभावक का नाम (यदि भूमिस्वामी एकल व्यक्ति है ) (दो) विधिक व्यक्ति के मामले में पंजीयन क्रमांक / पैन न.	(एक) सुभाष जैन (दो)
8	(एक) पता (दो) दूरभाष क्रमांक (यदि कोई है ) (क) लैंडलाइन (कार्या.) (ख) लैंडलाइन (आवा.) (ग) मोबाइल न. (तीन) ई-मेल आई डी (यदि कोई है ) (चार) पहचान के प्रमाण के लिये दस्तावेज (पांच) पता के प्रमाण के लिये दस्तावेज	(एक) (दो) (क) (ख) (ग) (तीन) (चार) (पांच)

*Madhu Jain*

6.	भूमिस्वामी का नाम	श्रीमती सरला देवी पति अशोक कुमार जैन
7	(एक) पिता/पति / अभिभावक का नाम (यदि भूमिस्वामी एकल व्यक्ति है )	(एक)
	(दो) विधिक व्यक्ति के मामले में पंजीयन क्रमांक / पैन न.	(दो)
8	(एक) पता	(एक) सा. पी.जी. 236 चो.क. 54 विजय नगर, इन्दौर
	(दो) दूरभाष क्रमांक (यदि कोई है )	(दो)
	(क) लैंडलाइन (कार्या.)	(क)
	(ख) लैंडलाइन (आवा.)	(ख)
	(ग) मोबाइल न.	(ग)
	(तीन) ई-मेल आई डी (यदि कोई है )	(तीन)
	(चार) पहचान के प्रमाण के लिये दस्तावेज	(चार)
	(पांच) पता के प्रमाण के लिये दस्तावेज	(पांच)
6	भूमिस्वामी का नाम	मधु
7	(एक) पिता /पति / अभिभावक का नाम (यदि भूमिस्वामी एकल व्यक्ति है )	(एक) सुभाष जैन
	(दो) विधिक व्यक्ति के मामले में पंजीयन क्रमांक / पैन न.	(दो)
8	(एक) पता	(एक)
	(दो) दूरभाष क्रमांक (यदि कोई है )	(दो)
	(क) लैंडलाइन (कार्या.)	(क)
	(ख) लैंडलाइन (आवा.)	(ख)
	(ग) मोबाइल न.	(ग)
	(तीन) ई-मेल आई डी (यदि कोई है )	(तीन)
	(चार) पहचान के प्रमाण के लिये दस्तावेज	(चार)
	(पांच) पता के प्रमाण के लिये दस्तावेज	(पांच)

9	भूमि के विवरण	
	(एक) जिला	(एक) इन्दौर
	(दो) तहसील	(दो) डॉ अम्बेडकर नगर
	(तीन) ग्राम / नगरीय निकाय	(तीन) सिमरोल
	(चार ) पटवारी हल्का क्र. / सेक्टर क्र.	(चार ) सिमरोल
	(पांच) गांव	(पांच) सिमरोल

सर्वेक्षण संख्यांक	वर्तमान स्थिति व्यपवर्तन पूर्व का प्रयोजन	क्षे. (व.मी.)	व्यपवर्तित की स्थिति		व्यपवर्तित भूमि के लिए जमा की गई राशि (रूपये में)					
			व्यपवर्तित प्रयोजन	क्षे. (व.मी.)	प्रीमियम/ व.मी.	कुल प्रीमियम	भू- राजस्व/ व.मी.	कुल भू- राजस्व	पंचायत कर	कुल योग
375	कृषि	5100	आवासीय	5100	1.50	7650.00	0.50	2550.00	1275.00	11480.00
374/1	कृषि	3560	आवासीय	3560	1.50	5340.00	0.50	1780.00	890.00	8010.00
376	कृषि	5550	आवासीय	5550	1.50	8325.00	0.50	2775.00	1387.50	12490.00
377/1	कृषि	4130	आवासीय	4130	1.50	6195.00	0.50	2065.00	1032.50	9290.00
377/2	कृषि	5500	आवासीय	5500	1.50	8250.00	0.50	2750.00	1375.00	12380.00
378/1	कृषि	810	आवासीय	810	1.50	1215.00	0.50	405.00	202.50	1820.00
378/2	कृषि	240	आवासीय	240	1.50	360.00	0.50	120.00	60.00	540.00
384	कृषि	5060	आवासीय	5060	1.50	7590.00	0.50	2530.00	1265.00	11390.00
						कुल राशि	44925.00	14975.00	7487.50	67390.00

*Machha Jai*

	जमा की जाने वाली कुल राशि (अंको में)	67390.00
	जमा की जाने वाली कुल राशि (शब्दों में)	Sixty-Seven Thousand Three Hundred Ninety Rupees Only
	हिए गण भुगतान के विवरण	
	(एक) चालान पहचान क्रमांक	(एक) 051/9999999/0029/07/22/004349
	(दो) पाने वाले का नाम	(दो) Madhu Jain
11	(तीन) भुगतान की दिनांक	(तीन)
	(चार) भुगतान का शीर्ष जिनमें जमा किया गया	(चार) 00029-00-800-0017-भूमि व्यपवर्तन
	(पांच) कुल जमा राशि (अंको तथा शब्दों में)	67390.00 Sixty-Seven (पांच) Thousand Three Hundred Ninety Rupees Only
12	व्यपवर्तित भूमि का नियत स्केल पर व्यपवर्तन स्केच अलग अलग प्रयोजनों के मामले में पृथक पृथक दर्शाते हुए	प्रस्तुत

स्थान: \_\_\_\_\_  
दिनांक: 04/07/2022

आवेदक के हस्ताक्षर  
नाम : Madhu Jain

*Madhu Jain*

## घोषणा

1. मैं Madhu Jain आत्मज Subhash Jain एतद द्वारा घोषणा करता हूँ कि मेरे द्वारा दी गई सूचना में दिए गए विवरण मेरी जानकारी के अनुसार सही व सत्य है।
2. मैं संतुष्ट हूँ कि मैंने जिस भूमि उपयोग के लिए भूमि का व्यपवर्तन किया है वह मध्यप्रदेश भू-राजस्व संहिता, 1959 की धारा 59 तथा मध्यप्रदेश भू-राजस्व संहिता (भू-राजस्व का निर्धारण तथा पुननिर्धारण) नियम, 2018 के प्रावधानानुसार है।
3. मैं यह घोषणा करता हूँ कि भूमि व्यपवर्तन कि सूचना भूमि उपयोग को नियंत्रित करने वाली तत्समय प्रवृत्त किन्ही विधि या मध्यप्रदेश भू-राजस्व संहिता, 1959 की धारा 165 के उपधारा (6-इड) एवं उपधारा (7-ख) उल्लंघन में नहीं है।
4. मैंने उक्त नियमों की अनुसूची एक के अनुसार प्रीमियम और अनुसूची दो के अनुसार भू-राजस्व संगणित और जमा किया है तथा जानता हूँ कि मध्यप्रदेश भू-राजस्व संहिता, 1959 की धारा 59 में बताई गई परिस्थितियों के अनिश्चित यह राशि वापिस नहीं होगी।
5. मैं यह भी स्वीकार करता हूँ कि मध्यप्रदेश भू-राजस्व संहिता, 1959 की धारा 59 के अनुसार उपखण्ड अधिकारी द्वारा संगणित राशि मेरे द्वारा जमा कि गई प्रीमियम और / या भू-राजस्व की राशि यदि कम पाई जाती है तो अंतर की राशि मेरे द्वारा जमा की जाएगी।
6. मैं यह भी जानता हूँ कि मेरे द्वारा भूमि उपयोग के प्रयोजन और व्यपवर्तित भूमि के क्षेत्रफल से सम्बन्धित प्रस्तुत की गई सूचना के विवरण असत्य पाए जाने है तो यह मानते हुए कि मैंने भूमि व्यपवर्तन की कोई पूर्व सूचना नहीं दी है, मध्यप्रदेश भू-राजस्व संहिता, 1959 की धारा 59 के अंतर्गत उपखण्ड अधिकारी द्वारा संगणित एवं विनिश्चित किये गये प्रीमियम तथा भू-राजस्व और जुर्माना को सम्मिलित करते हुए कार्यवाही की जाएगी।

स्थान: \_\_\_\_\_

दिनांक: 04/07/2022

आवेदक के हस्ताक्षर

नाम : Madhu Jain

### आवश्यक संलग्नक:-

1. पहचान के प्रमाण के लिये दस्तावेज की प्रति
2. पता के प्रमाण के लिये दस्तावेज की प्रति
3. चालू वर्ष के खसरा की प्रति
4. व्यपवर्तन स्केच
5. प्रीमियम और पुननिर्धारित भू राजस्व के भुगतान की रसीद की प्रति
6. विधिक व्यक्ति के मामले में, एसे विधिक व्यक्ति की और मे कार्यवाही करने के लिए मक्षम निकाय या व्यक्ति द्वारा जारी किया गया प्राधिकार पत्र

### टीप :-


1. पहचान के प्रमाण के लिये स्व प्रमाणित आधार नंबर, वोटर आई डी, पासपोर्ट, ड्राइविंग लाइसेंस, किसी राष्ट्रीयकृत बैंक की पासबुक या केंद्र सरकार या राज्य सरकार के किसी राजपत्रित अधिकारी द्वारा प्रमाणित या जारी किया गया फोटो सहित पहचान पत्र की प्रति।
2. नगरीय स्थानीय निकाय से अभिप्रेत है केवल अनुसूची क में वर्गीकृत नगर पालिक निगम, नगर पालिका, नगर परिषद।
3. भूमि उपयोग के प्रयोजन (क) कृषिक प्रयोजन (ख) निवासार्थ आवासीय प्रयोजन (ग) शैक्षणिक प्रयोजन (घ) वाणिज्यिक प्रयोजन (ङ) औद्योगिक प्रयोजन (खान एवं खनिज सम्मिलित करते हुए) (च) पूर्ण प्रयोजन (छ) अन्य प्रयोजन।

Madhu Jain



शाम: स्मिण्डल	पट्टा नं. इत्का: स्मिण्डल	तहसील: डों अम्बेडकर नगर	जिला: इन्दौर	वर्ष: 2022-2023
भूमि के भाग की नैतिक आईडी	भू-खण्ड संख्याक (सर्वेक्षण संख्याक / इत्का नं.)	पट्टा नं. (इंटरप्राय्ज/मोड्युल नं.)	नौकरी कुबक (गट्टे कोई हो) का नाम, उसकी माता/पिता/पति का नाम तथा निवास का पता	भूमि पर विद्यमान तथा प्रभार 1. क्वाक 2. इष्टिबधक 3. भू-अर्जन प्रक्रियाधीन
1	3	4	5	6
130983 0085 (S)	0.5060 रेक्टेंगर कृषि रू.3.07	गधु पति सुभाष जैन जाति जैन पता 236 बी जी वी डों अम्बेडकर नगर इन्दौर मध्य प्रदेश भूमि स्वामी	1. सरकारी पट्टेदार का नाम, उसकी माता/पिता/पति का नाम तथा निवास का पता 2. पट्टे की अवधि 3. पट्टे के अधीन क्षेत्र	1. भूमि के सिवाई सब्धी मास्थित 2. भूमि पर सरसना / वन 3. अन्य अभियुक्तियाँ 4. वर्ष के दौरान कोलम संख्या (1) में (9) तक म पाठोत्रण म सुधार के आदेश
			7	8
			9	10
			11	12

न्यायालय अपर तहसीलदार के पकरण क्रमांक 270/0-6/2020-21 एवं आदेश दिनांक 10/09/2020 के अनुसार दर्ज ।



Digitally signed by the COMMISSIONER LAND RECORDS AND SETTLEMENT MADHYA PRADESH 1  
Date: 2022.07.04 13:27:22 IST  
Reason: Digital Extract on Land Record - Khasra Copy  
CLR No. : 11030535968



मध्य प्रदेश राजपुत्रीयत भू-अभिलेख


खसरा

पृथक एक (नियम 6 दखिण)

मध्य प्रदेश भू-राजस्व संहिता (भू-सर्वेक्षण तथा भू-अभिलेख) नियम, 2020

CLR No. : 1-030536012

श्रम: सिमराल भूमि के भाग की सुनिक आईडी	भूमि के भाग का प्रकार (सर्वेक्षण संस्थाक /संस्थाक संस्थाक)	पु- संस्थाक संस्थाक (संस्थाक /संस्थाक संस्थाक)	पु- संस्थाक संस्थाक (संस्थाक /संस्थाक संस्थाक)	पट्टागत इका: सिमराल		तहसील: डी अमरोडकर नगर		जिला: इन्दौर		वर्ष: 2022-2023	
				1. भूमिस्वामी का नाम, उसकी माता /पिता / पति का नाम तथा निवास का पता	प्रत्येक भूमि स्वामी का अथवा	1. स्वकारी पट्टेदार का नाम, उसकी माता/पिता/पति का नाम तथा निवास का पता	मौखी कथक (सॉटि कोई डी) का नाम, उसकी माता/पिता/पति का नाम तथा निवास का पता	भूमि पर विद्यमान तथा पंभाप 1. खाक 2. वृष्टिकाक 3. भू-अर्जन प्रक्रियाधान	फसल के ब्यौरे फसल 1. फसल के अधीन ई ब्रकल		
1	2	3	4	5	6	7	8	9	10	11	12
1307188 563	373/2 (S)	0.0240 रेकरंयर कृषि रु.0.70	मधु पति सुभाष जैन जाति जैन पता 236 बी जी वी जी डी अमरोडकर नगर इन्दौर मध्य प्रदेश भूमि स्वामी	1							पडती 2 वर्ष से 5 वर्ष 0.0240 न्यायालय अपर तहसीलदार के पकरण कर्मांक 220/अ- 6/2020-21 एवं आदेश दिनांक 10/09/2020 के अनुसार दर्ज ।



Digitally signed by DS COMMISSIONER LAND RECORDS AND SETTLEMENT MADHYA PRADESH 1  
Date: 2022.07.04 13:27:16 IST  
Reason: Digital Extention and Report - Khassra Copy  
CLR No. : 11030536012







मध्यप्रदेश कृषिपूरुषोत्तम भू-अभिलेख

खसरा


पृथक् एक (नियम 6 द्वाबिए)

मध्यप्रदेश भू-गणना संहिता (भू-सर्वेक्षण तथा भू-अभिलेख) नियम, 2020

CLR No. : 11030536000

शाम: सिमरान	शाम: सिमरान		पटवारी हक: सिमरान		पटवारी हक: अमरकपुर नगर		भूमि पर विद्वान तथा पत्र		खसरा के खोरे		वर्ष: 2022-2023
	भूमि के भाग का प्रकार	भूमि के विवरण	पटवारी का नाम	पटवारी का पता	पटवारी का नाम	पटवारी का पता	पटवारी का नाम	पटवारी का पता	फसल के खोरे	फसल के अर्धीन क्षेत्रफल	
1	377/2 (S)	4964	0.5500 हेक्टर	कृषि रु.2.76	मधु पाति सुभाष जैन पता 236 बी जी वी डी अमरकपुर नगर इन्दौर मध्य प्रदेश भूमि स्वामी	मधु पाति सुभाष जैन पता 236 बी जी वी डी अमरकपुर नगर इन्दौर मध्य प्रदेश भूमि स्वामी	मधु पाति सुभाष जैन पता 236 बी जी वी डी अमरकपुर नगर इन्दौर मध्य प्रदेश भूमि स्वामी	मधु पाति सुभाष जैन पता 236 बी जी वी डी अमरकपुर नगर इन्दौर मध्य प्रदेश भूमि स्वामी	10	11	12

न्यायालय अपर तहसीलदार के पकरण क्रमांक 220/3-6/2020-21 एवं आदेश दिनांक 10/09/2020 के अनुसार दर्ज ।



Digitally signed by S. COMMISSIONER LAND RECORDS AND SETTLEMENT MADHYA PRADESH 1 Date: 2022.07.04 13:27:00 IST Reason: Digital Extractions and Record - Khasra Copy CLR No. : 11030536000



मध्यप्रदेश कम्प्यूटराइज्ड भू-अभिलेख

खसरा

पन्ना एक (नियम 6 द्वारा)

मध्यप्रदेश भू-गणना संहिता (भू-सर्वेक्षण तथा भू-अभिलेख) नियम, 2020

CLR No. : 11030538028

श्रम: सिमरान	पट्टा संख्या: सिमरान		तहसील: डॉ अमवेकर नगर	भूमि का विवरण तथा पत्रा	जिला: इन्दौर		वर्ष: 2022-2023
	भूमि के भाग की प्रकृति (सर्वेक्षण संख्या/अंश/खण्ड/खण्ड संख्या)	पट्टा संख्या			फसल के ब्यौरे	फसल के ब्यौरे	
1	374/1 (S)	0.3560 एकड़/घण्टा	1. स्वामी का नाम, उमकी माता का नाम तथा निवास का पता 2. भूमि का नाम, उमकी माता/पिता/पति का नाम तथा निवास का पता 3. पट्टे की अवधि 4. पट्टे के अर्थात् क्षेत्र	1. कृषक (राई कोई हो) का नाम, उमकी माता/पिता/पति का नाम तथा निवास का पता 2. कृषक का नाम, उमकी माता/पिता/पति का नाम तथा निवास का पता 3. पट्टे की अवधि 4. पट्टे के अर्थात् क्षेत्र	1. फसल 2. गरी 3. खाद 4. अन्य	1. फसल के अर्थात् क्षेत्र 2. फसल के अर्थात् क्षेत्र	1. भूमि के सिवाई सब्जी पौधे 2. भूमि पर सफाई/बन 3. अन्य अभियुक्तियां 4. वर्ष के दौरान कालम संख्या (1) से (5) तक के आकांक्षित सुधार के आदेश
130539 4896	374/1 (S)	0.3560 एकड़/घण्टा	मधु पति सुभाष जैन जाति जैन पता 736 बी जी बी डॉ अमवेकर नगर इन्दौर मध्य प्रदेश भूमि स्वामी	1. कृषक (राई कोई हो) का नाम, उमकी माता/पिता/पति का नाम तथा निवास का पता 2. कृषक का नाम, उमकी माता/पिता/पति का नाम तथा निवास का पता 3. पट्टे की अवधि 4. पट्टे के अर्थात् क्षेत्र	1. फसल 2. गरी 3. खाद 4. अन्य	1. फसल के अर्थात् क्षेत्र 2. फसल के अर्थात् क्षेत्र	1. भूमि के सिवाई सब्जी पौधे 2. भूमि पर सफाई/बन 3. अन्य अभियुक्तियां 4. वर्ष के दौरान कालम संख्या (1) से (5) तक के आकांक्षित सुधार के आदेश

न्यायालय अपर तहसीलदार के पकरण क्रमांक 220/0-6/2020-21 एव आदेश दिनांक 10/09/2020 के अनुसार दर्ज ।

मकान एक, ना.र.क. 11 दिनांक 10.12.27से



Digitally signed by DS COMMISSIONER LAND RECORDS AND SETTLEMENT MADHYA PRADESH 1  
Date: 2022.07.04 13:26:27 IST  
Reason: Digital Extract of Land Record - Khasra Copy  
CLR No. : 11030538028



सर्वप्रथम कर्तव्यकर्ता के आदेश पर

वसुधैव कुटुम्बकम्


यस्य धर्मः (विधि) 6 शिवः

सर्वप्रथम कर्तव्यकर्ता के आदेश पर (अनुच्छेद 6) विधान, 2020

CLR No.: 11030535997

क्र.सं.	प्लॉट नं.	प्लॉट का नाम	प्लॉट का क्षेत्रफल (वर्ग मी.)	प्लॉट का मालिक	प्लॉट का वर्गीकरण	प्लॉट का स्थिति	प्लॉट का क्षेत्र	प्लॉट का जिला	प्लॉट का तालुका	प्लॉट का गाँव	प्लॉट का पिन कोड
1	130584	375	(S)	3726	130584	375	(S)	3726	130584	375	(S)
1	प्लॉट नं. 1	प्लॉट का नाम	प्लॉट का क्षेत्रफल (वर्ग मी.)	प्लॉट का मालिक	प्लॉट का वर्गीकरण	प्लॉट का स्थिति	प्लॉट का क्षेत्र	प्लॉट का जिला	प्लॉट का तालुका	प्लॉट का गाँव	प्लॉट का पिन कोड
2	प्लॉट नं. 2	प्लॉट का नाम	प्लॉट का क्षेत्रफल (वर्ग मी.)	प्लॉट का मालिक	प्लॉट का वर्गीकरण	प्लॉट का स्थिति	प्लॉट का क्षेत्र	प्लॉट का जिला	प्लॉट का तालुका	प्लॉट का गाँव	प्लॉट का पिन कोड
3	प्लॉट नं. 3	प्लॉट का नाम	प्लॉट का क्षेत्रफल (वर्ग मी.)	प्लॉट का मालिक	प्लॉट का वर्गीकरण	प्लॉट का स्थिति	प्लॉट का क्षेत्र	प्लॉट का जिला	प्लॉट का तालुका	प्लॉट का गाँव	प्लॉट का पिन कोड
4	प्लॉट नं. 4	प्लॉट का नाम	प्लॉट का क्षेत्रफल (वर्ग मी.)	प्लॉट का मालिक	प्लॉट का वर्गीकरण	प्लॉट का स्थिति	प्लॉट का क्षेत्र	प्लॉट का जिला	प्लॉट का तालुका	प्लॉट का गाँव	प्लॉट का पिन कोड
5	प्लॉट नं. 5	प्लॉट का नाम	प्लॉट का क्षेत्रफल (वर्ग मी.)	प्लॉट का मालिक	प्लॉट का वर्गीकरण	प्लॉट का स्थिति	प्लॉट का क्षेत्र	प्लॉट का जिला	प्लॉट का तालुका	प्लॉट का गाँव	प्लॉट का पिन कोड
6	प्लॉट नं. 6	प्लॉट का नाम	प्लॉट का क्षेत्रफल (वर्ग मी.)	प्लॉट का मालिक	प्लॉट का वर्गीकरण	प्लॉट का स्थिति	प्लॉट का क्षेत्र	प्लॉट का जिला	प्लॉट का तालुका	प्लॉट का गाँव	प्लॉट का पिन कोड
7	प्लॉट नं. 7	प्लॉट का नाम	प्लॉट का क्षेत्रफल (वर्ग मी.)	प्लॉट का मालिक	प्लॉट का वर्गीकरण	प्लॉट का स्थिति	प्लॉट का क्षेत्र	प्लॉट का जिला	प्लॉट का तालुका	प्लॉट का गाँव	प्लॉट का पिन कोड
8	प्लॉट नं. 8	प्लॉट का नाम	प्लॉट का क्षेत्रफल (वर्ग मी.)	प्लॉट का मालिक	प्लॉट का वर्गीकरण	प्लॉट का स्थिति	प्लॉट का क्षेत्र	प्लॉट का जिला	प्लॉट का तालुका	प्लॉट का गाँव	प्लॉट का पिन कोड
9	प्लॉट नं. 9	प्लॉट का नाम	प्लॉट का क्षेत्रफल (वर्ग मी.)	प्लॉट का मालिक	प्लॉट का वर्गीकरण	प्लॉट का स्थिति	प्लॉट का क्षेत्र	प्लॉट का जिला	प्लॉट का तालुका	प्लॉट का गाँव	प्लॉट का पिन कोड
10	प्लॉट नं. 10	प्लॉट का नाम	प्लॉट का क्षेत्रफल (वर्ग मी.)	प्लॉट का मालिक	प्लॉट का वर्गीकरण	प्लॉट का स्थिति	प्लॉट का क्षेत्र	प्लॉट का जिला	प्लॉट का तालुका	प्लॉट का गाँव	प्लॉट का पिन कोड
11	प्लॉट नं. 11	प्लॉट का नाम	प्लॉट का क्षेत्रफल (वर्ग मी.)	प्लॉट का मालिक	प्लॉट का वर्गीकरण	प्लॉट का स्थिति	प्लॉट का क्षेत्र	प्लॉट का जिला	प्लॉट का तालुका	प्लॉट का गाँव	प्लॉट का पिन कोड
12	प्लॉट नं. 12	प्लॉट का नाम	प्लॉट का क्षेत्रफल (वर्ग मी.)	प्लॉट का मालिक	प्लॉट का वर्गीकरण	प्लॉट का स्थिति	प्लॉट का क्षेत्र	प्लॉट का जिला	प्लॉट का तालुका	प्लॉट का गाँव	प्लॉट का पिन कोड

कृपया (पक्का) निजी 1  
पक्का (विद्युत) निजी 1  
कृपया (निजी) 0.0100  
पक्का कमाक 37 आदेश दिनांक 12/06/2001 पर पत्र  
संख्या 59 के अज्ञेय क्षेत्रक 930 (वर्ग मी.) सम्बन्धित  
न्यायालय अपर नर्तरीनगर के पक्का कमाक 220/3-  
6/2020-21 पर आदेश दिनांक 10/09/2020 के  
अज्ञेय दर्ता 1  
कृपया एक मजाल एक








मध्य प्रदेश कम्प्यूटरीकृत भू-अभिलेख  
**खसरा**  
 प्रथम चक्र (नियम 6 द्वारा)


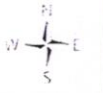
मध्य प्रदेश भू-राजस्व संहिता (भू-सर्वेक्षण तथा भू-अभिलेख) नियम, 2020

CLR No. : 11030536037

श.सं. विभाग	भूमि के भाग की सूची (सर्वेक्षण/खसरा/सहायक)	पट्टा/सर्वेक्षण/सहायक (खसरा/सहायक)	पट्टा/सर्वेक्षण/सहायक का नाम, उसकी माता/पिता/पति का नाम तथा निवास का पता	प्रत्येक भूमि स्वामी का अंग	तहसील/इ.अम्बेडकर नगर	भूमि पर विद्यमान तथा प्रभार	जिला: इन्दौर		वर्ष: 2022-2023
							फसल के खोरे	फसल के अंश	
1	377/1 (S)	0.4130 हेक्टर/कृषि रु.2.06	मधु पति शुभाष जैन पता 236 बी जी डी जे अम्बेडकर नगर इन्दौर मध्य प्रदेश भूमि स्वामी	6	7	9	10	11	12
130674 4975	377/1 (S)	0.4130 हेक्टर/कृषि रु.2.06	मधु पति शुभाष जैन पता 236 बी जी डी जे अम्बेडकर नगर इन्दौर मध्य प्रदेश भूमि स्वामी	6	7	9	10	11	12

न्यायालय अपर तहसीलदार के पकरण क्रमांक 220/a-6/2020-21 एवं आदेश दिनांक 10/09/2020 के अनुसार दर्ज ।





ब्लॉक सं.	ग्राम	हल्का	तहसील
	सिमरौल	सिमरौल	डॉ अम्बेडकर नगर
सर्वेक्षण सं.	क्षेत्रफल	भू-राजस्व	मसौदा (ए) 4000 (एड अकर A4)
376(S)	0.5550(हेक्टर.)	2.25	0 20 40 60 80 120 160 200m
<p>भूस्वामी: मधु पति सुभाष जैन प्राथि जैन पथ 206 बी जी पी जी डॉ अम्बेडकर नगर इन्दौर मध्य प्रदेश भूमि स्वामी</p>			<p>Digitally signed by DS COMMISSIONER LAND RECORDS AND SETTLEMENT MADHYA PRADESH Date: 2022.07.04 13:37:12 IST Reason: Digital Extract of Land Record Map Copy CLR No.: 11030536069</p> <p>04 JUL 2022</p> <p>भू अभिलेख सेवा केंद्र, इन्दौर (हस्ताक्षर)</p>



आयुक्त भू-अभिलेख एवं बंदोवस्त  
मध्य प्रदेश

सी.एल.आर. नं. : 11030536083

वर्ष: 2022-23

दिनांक: 04-07-2022 13:34:37



द्वारक सं.	ग्राम	हल्का	तहसील	जिला
	सिमरोल	सिमरोल	डाँ अम्बेडकर नगर	इन्दौर
सर्वेक्षण सं.	क्षेत्रफल	भू-राजस्व	मापक 1:4000 (एच आर A4)  0 20 40 60 80 100 120 160 200m	
378(S)	0.0810(हेक्ट.)	3.07		
भूस्वामी: मधु प्रति सुभाष जैन जाति जैन पत्नी 236 बी जे बी जे डाँ अम्बेडकर नगर इन्दौर मध्य प्रदेश गुमि स्वामी			Digitally signed by DS COMMISSIONER LAND RECORDS AND SETTLEMENT MADHYA PRADESH Date: 2022.07.04 13:37:22 IST Reason: Digital Extract of Land Record - Map Copy CLR No. : 11030536083 (हस्ताक्षर)	







आयुक्त भू-अभिलेख एवं बंदोवस्त  
मध्य प्रदेश

सी.एल.अभ.सं. : 11030536110

वर्ष: 2022-23

दिनांक: 04-07-2022 13:34:53



ब्लॉक सं.	ग्राम	हल्का	तहसील	जिला
	सिमरोल	तिमरोल	डाँ अम्बडकर नगर	इन्दौर
सर्वेक्षण सं.	क्षेत्रफल	भू-राजस्व	मप आकार: 4000 (एच अकार A4)	
378(S)	0.0240 (हेक्टर.)	3.07		
<p>भूस्वामी: मधु राज सुभाष जैन जाति जैन वयस 2006 बी डी ए एन डी अम्बडकर नगर इन्दौर मध्य प्रदेश भूमि स्वामी</p>			<p>Digitally signed by DS COMMISSIONER LAND RECORDS AND SETTLEMENT MADHYA PRADESH-1 Date: 2022.07.04 13:40:36 IST Reason: Digital Extract of Land Record - Map Copy CLR No.: 11030536110 (हस्ताक्षर)</p>	




आयुक्त भू-अभिलेख एवं बंदोबस्त  
मध्य प्रदेश

सी.एल.आर नं. : 11030536203

वर्ष: 2022-23

दिनांक : 04-07-2022 13:35:23



दस्तावेज सं.:	ग्राम:सिमरोल	हल्का:सिमरोल	तहसील:डॉ. अम्बेडकर नगर	जिला:इन्दौर
सर्वेक्षण सं. : 377/2(S)	क्षेत्रफल:0.5500(हेक्ट.)	भू-राजस्व:2.76	मपकोड: P3000 (हस्त-प्रकाश-कार- A4)	0 20 40 60 80 100 120 160m
मूख्यामी: मधु पाणि सुभाष जेठ जाति जेठ पता 236 वी जी वी जी डॉ अम्बेडकर नगर इन्दौर मध्य प्रदेश भूमि स्वामी			<p>Digitally signed by DS COMMISSIONER, LAND RECORDS AND SETTLEMENT MADHYA PRADESH 1 Date: 2022.07.04 13:40:32 IST Reason: Digital Extract of Land Record - Map CLR No.: 11030536203 (हस्ताक्षर)</p>	

This is an electronically generated and digitally signed extract of Land Records from the Official Land Records database of Government of Madhya Pradesh hosted at <https://mhpshalekh.gov.in> and reflects the status of the entries as on the date mentioned in the signature box. This document represents a certified copy of the land records.



Department of Finance . Government of Madhya Pradesh  
Acknowledgement Receipt for Online Tax Payment  
to M.P. State Government



TIN (Tax payment Identification Number) / Enrollment / Registration No.	
Depositor/Dealer Name	Machujain
Address	236 BG, Scheme No 54, Scheme No 54, Indore, Madhya Pradesh - 452010
District selected for Payment	Indore
Unique Registration Number (URN)	MPTCLR040720220000105
Department and Office Name	, O/o S.D.O. INDORE
Challan Payment Period	2022-2023

Purpose Details

CRN	Assessment/ Concerning Period	Head of Account	Challan Identification Number (CIN)	Challan No.	Amount(Rs.)
CLR002904072022000105	2022-04-01 to 2023-03-31	0029-00-800-0017 ( Diverted Land Premium )	SBIN0006159002904072022573708	051/9999999/0029/07/22/004349	67390.00

Total Amount(in figures)	67,390.00
Total Amount(in words)	Sixty Seven Thousand Three Hundred Ninety Rupees Only
Name and Code of the Bank	STATE BANK OF INDIA (2)
Bank Reference Number	CKU0955305
Scroll No	57366
Scroll Date	04/07/2022
Date of Transaction / Time of Transaction (HH24:mm:ss)	04/07/2022 13:15:55
Transaction Status	Success



Department of Finance, Government of Madhya Pradesh  
Acknowledgement Receipt for Online Tax Payment  
to M.P. State Government



TIN (Tax payment Identification Number) / Enrollment / Registration No.	
Depositor/Dealer Name	Madhu Jain
Address	236 BG, Scheme No 54, Scheme No 54, Indore, Madhya Pradesh - 452010
District selected for Payment	Indore
Unique Registration Number (URN)	MPTCLR040720220000105
Department and Office Name	, O/o S.D.O. INDORE
Challan Payment Period	2022-2023

Purpose Details

CRN	Assessment/ Concerning Period	Head of Account	Challan Identification Number (CIN)	Challan No.	Amount(Rs.)
CLR002904072022000105	2022-04-01 to 2023-03-31	0029-00-800-0017 ( Diverted Land Premium )	SBIN0006159002904072022573708	051/9999999/0029/07/22/004349	67390.00

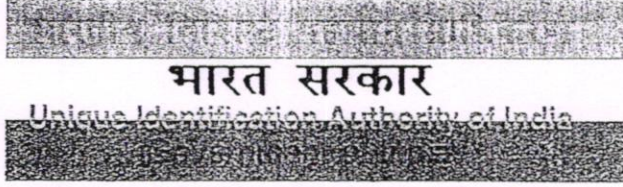
Total Amount(in figures)	67,390.00
Total Amount(in words)	Sixty Seven Thousand Three Hundred Ninety Rupees Only
Name and Code of the Bank	STATE BANK OF INDIA (2)
Bank Reference Number	CKU0955305
Scroll No	57366
Scroll Date	04/07/2022
Date of Transaction / Time of Transaction (HH24:mm:ss)	04/07/2022 13:15:55
Transaction Status	Success



भारत सरकार




आधार



नामांकन क्रम / Enrollment No 1142/10035/01437

To,  
मधु जैन  
Madhu Jain  
W/O Subhash Jain  
236 BG, SCHEME NO 54, VIJAY NAGAR  
Indore  
Vijay Nagar Indore  
Madhya Pradesh 452010

Ref. 311 / 15C / 293085 / 293392 / P



UE183289563IN



आपका आधार क्रमांक / Your Aadhaar No. :

**9614 8701 5033**

आधार — आम आदमी का अधिकार




भारत सरकार

GOVERNMENT OF INDIA



मधु जैन  
Madhu Jain  
जन्म वर्ष / Year of Birth : 1965  
महिला / Female



9614 8701 5033

आधार — आम आदमी का अधिकार

आयकर विभाग  
INCOME TAX DEPARTMENT



भारत सरकार  
GOVT OF INDIA

MADHU JAIN

MADHAN LAL JAIN

25/01/1965

Permanent Account Number

ALAPJ0835B

*Madhu Jain*

Signature



10122008

ने मधु पाति शुभाष जैन

भाग 1 (ख)

LIR-2068

खाता नम्बर/वर्ष 2020-21

भूमि पर हक का प्रकार (भूमिस्वामी/सहकारी/...

क्रमांक	खसरा नंबर	रकबा	लगान
(1)	(2)	(3)	(4)
1.	374/1	0.356	0.96
2	375	0.510	3.77
3	376	0.555	2.25
4	377/1	0.413	2.06
5	377/2	0.550	2.76
6	378/2	0.024	0.70
7	384	0.506	3.07
8	378/1	0.081	2.37
योग	8	2.995	17.94

रकबा	सिंचित रकबा	सिंचाई का स्रोत	अन्य विवरण
काएल # पड़त (7)	(8)	(कुआं, नहर, तालाब, नदी) (9)	(10)
0.356			श. प्र. क.
0.510			220/37-6
0.555			2020-21
0.413			के आधार
0.550			पर जारी 7
0.024			पुरिन्क)
0.506			
0.081			
2.995			

टीप- भूमि परिवर्तन का खसरा नम्बर, रकबा एवं लगान के लाले स्वामी से अंकित किया गया है

र.ह.न. 67  
तकसिल. मधु जिला-इन्दौर

जिला इन्दौर (म.प्र.)



खातेदार/सह-खातेदार का नाम

मधु

खातेदार की स्थिति में प्रथम सह-खातेदार का नाम एवं "अन्य" (संख्या) भरें.]

कृषक का नाम

मधु

(जिस पुस्तिका जारी की जा रही है)

पति/पति का नाम

शुभाष जैन

ग्राम


पटवारी हल्का नं. 69

राजस्व निरीक्षक मंडल

सिमरौल विकास खण्ड महु

तहसील

महु जिला इंदौर



कृषक का फोटो

जारीकर्ता अधिकारी के हस्ताक्षर  
अपर तहसीलदार  
उप तह. सिमरौल  
तहसील महु, जिला इंदौर (म.प्र.)

कृषक के हस्ताक्षर या अंगूठे की निशानी का नमूना