

करल - ३	
भाग/पृष्ठ - पर्व	२१
क्र. सं.	२२
२०१६	

मालमत्ता पत्रक

मुंबई न. भू. मा. का. -- न. भू. अ. मुलुंड

जिल्हा -- मुंबई उपनगर जिल्हा

शासनाद्वारे दिलेल्या अकरणाचा किंवा भाड्याचा तपशील आणि त्याच्या फेर तपासणीची नियत वेळ

धारणाधिकार

खं. मा.

तांक	व्यवहार	खंड क्रमांक	नविन धारक (धा) पट्टेदार (ए) किंवा धार (पा)	साक्षात्करण
१७/०८/१९९५	मा. अधिकांक भूमि अभिलेख मुंबई उपनगर जिल्हा यांचेकडील क्र. आईजी ४४/सिटीएसए/ क्षेत्र दुरुस्ती एस.आर. १६१६/९५ दि. ९.८.९५ चे आदेशाप्रमाणे १८२०६.३ चौ.मी. क्षेत्रावरील २२४७२.९ चौ.मी. क्षेत्र दाखल केले.			सही - १९९५-०८-१७ न. भू. अ. मुलुंड
२५/०९/१९९५	मा. जिल्हाधिकारी मुंबई उपनगर जिल्हा मुंबई-मुंबईचेकडील क्र. सी/का. ७/ एकत्रीकरण/ पो. वि./एस.आर. १९२८ दि. १६.७.९४ चे पो. वि. आदेशाप्रमाणे १११५९.६ चौ.मी. क्षेत्र वजा करून ते न. भू. क्र. १२ मध्ये सामील केले.			सही - १९९५-१०-१२ न. भू. अ. मुलुंड
१२/१९९८	मा. जिल्हाधिकारी मुंबई उपनगर जिल्हा यांचेकडील आदेश क्र. सी/का. ७/ एकत्रीकरण/ पो. वि./एस.आर. १९३५ दि. २६.१०.९८ मध्ये सदर मिळकतीवरील ११०.४८ चौ.मी. क्षेत्र न. भू. क्र. ४ मध्ये एकत्रीकरण करण्याने तसेच क्षेत्रावरील मिळकती मधून कमी करून न. भू. क्र. ११ चे क्षेत्राचे क्षेत्र ७८२२.८ चौ.मी. इतके कमी केले. दिनांक २४.३.९० चे नोंद कमी केली.			सही - १९९८-१२-१५ न. भू. अ. मुलुंड
०३/०४/२००१	मा. जिल्हाधिकारी मुंबई उपनगर जिल्हा यांचेकडील दिनांक ३०/८/०१ चे आदेशात लेखी पत्रावरून न. भू. क्र. १०६ वसुलीबाबत पत्र क्र. १०६/०१-१०६/०१ (सदतीस हजार सातशे पन्नास) न. भू. क्र. १०६ वसुलीबाबत येणे असल्याने न. भू. क्रमांक ४, ५, ८ ते १४, १७ ते १९, २४, २५ वर मुद्रांक शुल्क र. रुपये ३७७५०/- चा बोजा दाखल केला.			सही - ०३/१२/२००१ न. भू. अ. मुलुंड
१९/१२/२००५	नायब तहसिलदार सरकारी वसुली मुं. उप. यांचेकडील दि. १९/१२/०५ चे पत्र व मा. सहा. दुय्यम निबंधक कुर्ला-१ यांचेकडील दि. ५/१२/०५ चे पत्र व इकडील दि. ९/१२/०५ चे आदेशाने सदर मिळकत पत्रीके वरील दि. ३/१२/०३ ची र. रू. ३७७५०/- ची बोजाची नोंद कमी केली.			फेरफार क्र. ९२ प्रमाणे सही - ०९/१२/२००५ न. भू. अ. मुलुंड
८/०३/२००६	मा. जिल्हाधिकारी मुंबई उपनगर जिल्हा यांचेकडील क्षेत्र दुरुस्ती आदेश क्र. सी/कार्या-२/क्षेत्र दुरुस्ती/ एस.आर. २१६८ दि. ६/३/०६ नुसार सदर न. भू. क्र. ११ चे ७८१२.८ चौ.मी. क्षेत्रावरील १०४४८.२० चौ.मी. क्षेत्र दाखल केले. व दि. १/७/८८ ची नोंद कमी केली.			फेरफार क्र. ९८ प्रमाणे सही - ०८/०३/२००६ न. भू. अ. मुलुंड

पत्रांक - पवई

तालुका - भु.मा.प्र. - न.भू.अ. मुंबई

जिल्हा - मुंबई उपनगर जिल्हा


क्रमांक	शिट नंबर	प्लेट नंबर	क्षेत्र	धारक/दस्तावेज	राजस्व/दिलेखना अकारप्रीता किंवा भाड्याचा दरसोल आणि त्याच्या फेर बघावण्याची नवल घेऊन
२२४	२२				

क्रमांक	व्यावहार	खंड क्रमांक	नविन धारक (धा) पट्टेदार (प) किंवा मालक (म)	साक्षात्कार
२२४/२००६	भा. जिल्हाधिकारी मुंबई उपनगर जिल्हा यांचेकडील एकत्रीकरण व फोटोनिपाजन आदेश क्र. सी/कार्या-२२/१०/१२/१२/१२ आ. क्र. ६९८ दि. १५/१०/०५ व एकत्रीकरण दि. १४/०६ चे आदेशाने तदर मिळविलेले १०४२८.२० चौ. मी. क्षेत्रासमूह ५९५९.०० चौ. मी. क्षेत्र भव्या फेरी व सदर ५९५९.०० चौ. मी. क्षेत्राची न.भू.अ. १६४ ची रकम मि.प.जपडली व न.भू.अ. १२३ च्या ११अ अन्वयेत रोज विलीन न.भू.अ. १२३ च्या ४४८९.२० चौ. मी. क्षेत्रात न.भू.अ. १०अ चे संपूर्ण १७३.०० चौ. मी. क्षेत्र सामील केले व न.भू.अ. ११अ च्या ४६६२.२ चौ. मी. क्षेत्र कायम केले व न.भू.अ. १०अ ची मिळकत परीक्षे रद्द केली.		करल - फेरी क्र. १०० प्रमाण ८९७७ २०१६	

नाणे कटपास -  
 ए.ए. वे. पाठक  
 मुंबई जिल्हा  
 न.भू.अ. अधिकारी  
 मुंबई

खरी नक्का -  
 अर्ज क्रमांक १०९  
 अर्ज प्राप्त दिनांक १०/१२/१३  
 नक्का तयार दिनांक १६/१२/१३  
 नक्का देण्याची दिनांक १६/१२/१३  
 अर्ज नक्का  
 न.भू.अ. अधिकारी  
 मुंबई

२२०/-  
 २६८/-



**करसं ३**

८९७७ १३२२७

२०१६

ता. नं./न. भू. मा. का. -- न. भू. अ. मुलुंड

जिल्हा -- मुंबई उपनगर जिल्हा

शासनाला दिलेल्या आकाराच्या मुद्रा पत्रावरून तयार केलेले अर्थी त्याच्या फेर प्रतसंगी निलंबित वट



१४व १४व १०६६९

स्थायिकार

जिवा मुळ भारत

भार

भो

क	व्यवहार	खंड क्रमांक	नॉन चारक (ग) पट्टेदार (घ) किंवा भार (ण)	साक्षात्करण
			(H) बृहन्मुंबई महानगर पालिका	सही - १९८८-७०-८८ न. भू. अ. मुलुंड
२४/०९/२२२२	एवशिवपुटीक इन्जिनियर विल्डींग प्रपोजल इस्टर्न सबरबंद चौबेकडोल सौ/३२०/ बी. पी. इ. एस./ एल. ओ. एस/ C&U/ दि. १९.७.९० या कार्यालयकडोल आदेश दि. २९.७.९१		सेक्टर V रस्ता ८८८.२ (H) बृहन्मुंबई महानगर पालिका	सही - १९९१-०७-२९ न. भू. अ. मुलुंड



पत्नी करणारा - ६६१

पुस. के. पडयाब ७३

अर्ज कर्माक ७८३

अर्ज प्राप्त दिनांक ७/१२/९३ रक्कम गुलक ६०१-२१/६२१

नक्कल तयार दिनांक १६/१२/९३ कागद फी १००/-

निकाल दिनांक १६/१२/९३ रक्कम रु १००/-

२०१६

न. भू. अ. मुलुंड

न. भू. अ. मुलुंड

मुंबई उपनगर जिल्हा

प्रमाण पत्र

मिळकत पत्रिकेच्या प्रमाणित प्रतीवर दाखल क्षेत्र २०६६.९

अक्षरी प्रकृतीत शरीर प्रमाणित नसल्याने चौ. मी. ३०० मिळकत पत्रिकेवर नमुद घेतल्याने मिळकत अस्तित्वाची खात्री नसते.

२०१६-१२

जिल्हा अधीक्षक भूमी अभिलेखी

मुंबई उपनगर जिल्हा

मालमत्ता पत्रक

भाग/मोजे -- एवई

तालुका/न.भू.मा.का. -- न.भू.अ. मुलुंड

जिल्हा --

मुंबई उपनगर जिल्हा

पर भूखण्ड शिट नंबर प्लॉट नंबर क्षेत्र भारणाधिकार  
किं / म. प्लॉ. न. चौ.मी

साक्षनकालादल्ल्या अकराव्याचें किंवा पार  
तपशीक आणि त्याच्या फा. तपशीलाची किंवा किंवा

१४क १४क

४०३७.६  
- ३६७.५ न.भू.का. १३अ/३  
/३  
मध्ये सामील  
झालेले काग. /  
३६७०.१

करल - ३

२०१६


वेधोधिकार

त्काचा मुळ धारका  
पं

पार

र शरें

नाक	व्यवहारी	खंड क्रमांक	नविन धारक (धा) पट्टेदार (प) किंवा पार (भ)	साक्षक
०१/०७/१९८८	श्री. निरंजन हिरानंदानी यांचा दि. १९.४.८८ चा अर्ज मुंबई महानगर प्रदेश विकास प्राधिकरण यांचे दि. २.५.८८ चे पत्र नि.नि.भू.अ. तथा न.भू.अ.१ यांचे कडील आदेश क्र. ११८८६/१९८८ दि. १.७.८८	-	(H) मुंबई महानगर प्रदेश विकास प्राधिकरण (L) आर.एल. कडुकोया के.बी. धारीवा	
०२/११/१९८९	नि.नि.भू.अ. तथा न.भू.अ.१ योजकडील आदेश दि. १४.९.८९ एक्झीक्यूटिव्ह इंजिनियर बिल्डींग प्रॉपोजल (इस्टर्न रबारबंद) बृहन्मुंबई महानगर पालिका यांचे कडील न.सी.ई./१ नो.पी.इ.एस/ एल.ओ.एस/ दि. २४.५.८९	-	Sector VI AB क्षेत्र २०६७.९ चौ.मी (H) मुंबई महानगर प्रदेश विकास प्राधिकरण (L) आर.एल. कडुकोया के.बी. धारीवा	१९८९-०९-२१ न.भू.अ. मुंबई



**करल - 3**

पुर्व  
 नं. १११६

जो - न.पु.अ. मुंबई  
 धारणीकार

जिल्हा -- मुंबई उपनगर जिल्हा

राजस्थान दिक्कत आकाराची किंमत पाहण्याक  
 तयारीत आणि त्याच्या फेर तपासणी निवत वेळ)

१४३

क्र.सं.	व्यवहार	खंड क्रमांक	नविन घटक (धा) पट्टेदार (प) किंवा भग (भा)	साक्षात्कृत	दि.सं.
३/१९९१	भा. जिल्हाधिकारी मुंबई उपनगर जिल्हा wjk मुंबई यांजकडील क्र.सी/ कार्य/७/ एकत्रीकरण/ पोटविभागी/ एस.आर. kb. ४०७ दि. २९.१०.९० न.पु.अ.क्र. १ यांजकडील आदेश दि. ४.३.९१	--	न.पु.क्र. १३३७/३ मध्ये ३६७.५ चौ.मीxHv.xZm क्षेत्र समीप झालेने ४०३७.६ चौ.मी. xZm. क्षेत्रातून ३६७.५ चौ.मी. क्षेत्र कमी करून ३६७०.१ चौ.मी. क्षेत्र बाखल केले.	सी - १९९१-०१-०४ न.पु.अ. मुंबई	२८/९१
५/१९९१	एनडीक्युटीद इंजिनियर/विद्युत मंडळी/यांजकडील क्र.सी/ कार्य/७/ एकत्रीकरण/ पोटविभागी/ एस.आर. kb. ४०७ दि. २९.१०.९० न.पु.अ.क्र. १ यांजकडील आदेश दि. ४.३.९१	--	सेक्टर V क्षेत्र ५९८.४ रस्ता १००३.८ ----- १६०२.२ (H) मुंबई महानगर प्रदेश विकास प्राधिकरण (L) आर.दल. कडकोपा के.बी. घारोया	सी - १९९१-०१-२९ न.पु.अ. मुंबई	३७/१
४/१९९१	सि.टा.दल. मुंबई न.पु.अ.क्र. १.१२.९१ व जि.नि.पु.अ. तथा न.पु.अ.क्र. १ मुंबई सांचे प्रावर्ण आदेश दि. ११.१२.९१ अन्वये पिढकत पत्रिकेवरील १४.९.८९ च्या नोंदीतील सेक्टर VI AB चे क्षेत्र खालील प्रमाणे दुरुस्ती वाचवे. सेक्टर VI A [B] क्षेत्र १८७१.३ चौ.मी. रस्ता १९६.६ चौ.मी. एकुण २०६७.९ चौ.मी.	--		सी - १९९१-१२-१८ न.पु.अ. मुंबई	
१/१९९२	न.पु.क्र. १३३७/१ चे आदेशाप्रमाणे दि. ११.१२.९१ च्या नोंदीतील सेक्टर VI A B ऐवजी सेक्टर VI A कायम.	--		सी - १९९२-०१-१८ न.पु.अ. मुंबई	



पत्रांक --- पत्रांक

तारीख/न.भू.मा.का. -- न.भू.अ. मुंबई

जिल्हा -- मुंबई उपनगर जिल्हा

र.क्रमांक	शिट नंबर	प्लॉट नंबर	क्षेत्र	धारणासंख्या	शासनाला दिलेल्या अपकारणांचा किंवा भाड्याचा तपशील आणि त्याच्या पेर तपसणीची नियत वेळ
१४६	१४६				

क्र	व्यवहार	खंड क्रमांक	नसिन धारक (भा) पडेंदर (प) बिका धार (भा)	साक्षात्कन
२८/१२/१९९२	स्व.सु. भा.अ.भू.अ. मुंबई XCM यांचेकडील पत्र क्र. तो.टी.एल. २/९१ दि. १९.९.९१ अन्वये मि.जान हिरानंदानी यांचा अर्ज दि. २८.८.२०.९० व जबाब दाखवे न.भू.अ.भू.अ. अ १ मुंबई ग्रंथे कडील D/Nrid आदेश क्र. न.भू.अ. ४/ पत्रांक/निरदाज/९२ दि. २८.१२.९२ अन्वये भाडेपट्टेदाराचे क्षेत्रापुरते डेक्लरपर ह भूधनुन इतर हक्कात नांव दाखल केले.		(E) १) निरमल हिरानंदानी २) सुरेंद्र हिरानंदानी	तारीख - १९९२-१२-२८ मुंबई <b>करल - ३</b> ६९७७ ६९७७ २०९६
०९/०४/२००५	म.न.पा कडील दि. २६/२/०५ ची तबाब्यावती व इक्वॉल मो. र. नं. ३६/९३, हातपुती बंदपत्र क्र. १४८२०४ व सुची क्र. २ नुसार व इक्वॉल दि. ७/४/०५ चा आदेशाने नांव दाखल केले.		(H) ना. आयुक्त मुंबई महानगर पालिका (रस्ता) क्षेत्र १००९.६ चौ.मी	

पत्रांक क्रमांक -

खरी नकसल -

इ.स. के. एडवो. अर्ज क्रमांक ७८३  
प. क्र. १२ अर्ज प्राप्त दिनांक ०९.०६.१९९३ रक्कम शुल्क ४०/-  
नकसल तयार दिनांक ०४.१०.१९९३ कागद फी १८०/-  
नकसल दिल्याची दिनांक ३१.१०.१९९३ रक्कम रक्कम रक्कम रक्कम  
खरी नकसल  
गार भू. मापन अधिकारी  
मुंबई

न.भू.अ. मुंबई

मुंबई उपनगर जिल्हा

प्रमाण पत्र  
मिळकत पत्रिकेच्या प्रमाणित प्रतीवर दाखल  
क्षेत्र ३६६००.९ चौ.मी.  
अक्षरी निरदाज सारांश सारांश प्रमाणित पत्र  
चौ.मी. हे मुळ मिळकत पत्रिकेचा नमुद  
केलेल्या क्षेत्राच्या घेवळत असल्याची  
खात्री घेऊन आहे.

७/१०/२०१३

जिल्हा अधीक्षक भूमी अभिलेखी  
मुंबई उपनगर जिल्हा

करल - 3

पत्र क्रमांक ११९९२७

२०१६

REGISTRATION NO.

मुंबई न. भू. मा. वा. - न. भू. अ. मुलुंड  
धारणाधिकार

जिल्हा - मुंबई उपनगर जिल्हा  
शासनाची दिलेल्या आकाराची किंवा भाद  
तयार केलेले अर्जास लागू फेर



धाधिकार

नवा मुळ धारक

धार

सो

क्र	खंड क्रमांक	भविष्य का (भा) पट्टेदार (प) किंवा धार (धा)	साक्षरकर्म
०४१७		(H) मुंबई महानगर प्रदेश विकास प्रधिकरण (L) के. बी. धारोया स्थायसन्धी विदेन जे इहा व इतर १२ (डी.पी. रोड)	सो - ११९९-०३-०४ न. भू. अ. मुलुंड
२०/०३/१९९८		मा. सहा. असेसोर एन्ड कलेक्टर एस वाई वृहन्मुंबई महानगर पालिका यांचेकडील NO/SAS/१२/६५ of १९९७-९८ दि. १२.३.९८ चे वॉरन्ट ऑफ एटपाचमेंट 'ए-१' विकराणपत्र व न.भू.अ.१ यांचेकडील आदेश क्रमांक न.भू.अ.१/पवई/ न.भू.क. १३ फी १६ फी/९८ दि. २०.३.९८ अन्वये सदरचे मिळकतीस र. रुपये ७,६१,६८९.२० थकबाकीचा बोना दाखल केला	सो - ११९८-०३-१० न. भू. अ. मुलुंड

गण करणारा - १३

ए.स. के. पंडे

जर्ज क्रमांक ७८३

अर्ज प्राप्त दिनांक ०१/११/१३

नक्कल तयार दिनांक ०६/११/१३

नक्कल दिनांक ०९/११/१३

मुंबई उपनगर जिल्हा

धारणाधिकारी

मुलुंड

न. भू. अ. मुलुंड

प्रमाण पत्र

मुंबई उपनगर जिल्हा

मिळकत पत्रिकांच्या प्रमाणित प्रतितर दाखल  
क्षेत्र ५२६-७

अधारी मातये सर्वसिद्ध पूर्णकृ. एक. स्याशा

चौ.मी. हे मुळ मिळकत पत्रिकेवर नमुद  
केलेल्या मुलाखत नैकात असल्याची  
जात्री करता आहे

१०/१०/२०१३

जिल्हा अधीक्षक भूमी अधिलेख  
मुंबई उपनगर जिल्हा

शा.मौजे -- पवई

तालुका/न.भु.मा.का. -- न.भु.अ. मुलुंड

जिल्हा -- मुंबई उपनगर जिल्हा

र.पुस्तक नं.	र.पुस्तक नं.	प्लॉट नं.	क्षेत्र चौ.मी.	धारणाधिकार	शासनाला दिलेल्या अकराव्या किंवा भा. तपशील अर्जाच्या फेरित्यासहीत निलंबित
१६क	१६क		२५.६		



धाधिकार	--	करल - ३ ८९७७ ६८९२७ २०१६
नया मुळ धारक	--	
IR	--	
भार	--	
श्री	--	

क्र.	व्यवहार	खंड क्रमांक	नविन धारक (भा) पट्टेदार (प) किंवा भार (भा)	साक्षात्कृत
०४/०३/१९९२	मा. जिल्हाधिकारी मुंबई उपनगर जिल्हा मुंबई पालकडील क्र.सी./कार्या/एकत्रीकरण/पोस्टविभागणी/एल.आर. ४०७ दि. २९.१०.९० न.भु.क्र.१ पालकडील आदेश दि. ४.३.९१	--	(H) मुंबई महानगर प्रदेश विकास प्राधिकरण (L) के.वी. धारीया लायसन्सी विरेन जे सहा व इतर १२	
२०/०३/१९९८	मा. सहा. असेसोर ऍन्ड कलेक्टर एस वार्ड वृद्ध मुंबई महानगर पालिका पांचेकडील NO/SAS/१२/६५ of १९९७-९८ दि. १२.२.९८ चे वॉरन्ट ऑफ एट्याचमेंट 'ए-१' विवरणपत्र व न.भु.अ.१ पांचेकडील आदेश क्रमांक न.भु.अ.१/पवई/ न.भु.क्र. १३ ये १६ ४/९८ दि. २०.३.९८ अन्वये सरचे मिळकतीस र. रुपये ७,६९,६८९.२० धकबाकीचा बोला दाखल केला.	ZjkUfb	.xC.१ xVs.	



स.ग. गारा - ६  
 एस. के. मिश्रा  
 अर्ज क्रमांक ७८३  
 अर्ज प्राप्त दिनांक १०/१२/२३... रक्कम शुल्क  
 नक्कल तयार दिनांक १६/१२/२३... कागद फी  
 नक्कल तयार दिनांक १६/१२/२३ एकूण रक्कम रु.  
 १०००  
 ग.प. भोपल मोधिकारी  
 मुलुंड

न.भु.अ. प्रमाण पत्र  
 मिळकत पुस्तिका प्रमाणित प्रतीवर दाखल  
 क्षेत्र २५.६ चौ.मी.  
 अक्षरी प्रतिकीर्ण प्रमाणित सहा १२५५  
 चौ.मी. हे मुळ मिळकत पत्रिकेवर नमुद  
 केलेल्या क्षेत्राच्या शेळात असल्याची  
 खात्री केली आहे.  
 १०/१२/२३  
 जिल्हा अधीक्षक भूमी अभिलेखी  
 मुंबई उपनगर जिल्हा



करल - ३		
८९७७	६६	२२७
२०१६ वर्ष		

मालमत्ता पत्रक

ता. मुका. न. भू. मा. का. -- न. भू. अ. मुलुंड

जिल्हा --

मुंबई उपनगर जिल्हा



क्र. नं. / पत्र नं. १७

दि. नं. १७

प्लॉट नं. ६१६८.०

रज. चौ. नं. ५६८०.४ न. भू. क्र. ४

धारणाधिकार

श. स्मालो इलेन्चा अकम. रो. वा. कला भा. (२०००) तपरीसो अरुणि त्याच्या फेन. (१९९९)

६१६८.०  
- ५६८०.४ न. भू. क्र. ४  
मध्ये सापील झालेने  
- कमी  
४८७.६

ध्याधिकार


नियम पुस्तक धारक १९६८

गर

घर

शे

क्र



खंड क्रमांक

नविन धारक (धा) पट्टेदार (प) किल्ला भार (भा)

साक्षात्कृत

१८/०२/१९८८

न. भू. अ. १ योजकडील न. भू. सं. / पवई तिरदोज/ ८० दि. २८.२.८८ दि. १९.११.८६ चा कारारनामा दि. २६.१२.८६ ची ताबे पावती महाराष्ट्र शासन राजपत्र अधिसूचना दि. १२.५.८३ चे व मूमि अधिकारी मुंबई महानगर प्रदेश विकास प्राधिकरण यांचा दि. १३.१२.८७ चा अर्ज.

-

(महाराष्ट्र शासन) (H) मुंबई महानगर प्रदेश विकास प्राधिकरण (L) के. बी. धारीया

सो - १९८८-०४-२५ न. भू. अ. मुलुंड

२७ / १९९०

जि. नि. भू. अ. तथा न. भू. अ. १ योजकडील आदेश दि. १८.४.९० एक्झीक्यूटिव्ह इंजिनियर विल्डींग प्रोजेक्ट इ. एस. मुंबई योजकडील प्र. सी. इ. ३२२/ बी. पी. इ. एस. / एल. ओ. एन. १२.४.९०

-

Sector IV A क्षेत्र ५०३५.० रस्त्याकडे ७२९.० ५७६४.० (H) मुंबई महानगर प्रदेश विकास प्राधिकरण (L) के. बी. धारीया

सो - १९९०-०४-१८ न. भू. अ. मुलुंड

२९/०७/१९९१

एक्झीक्यूटिव्ह इंजिनियर विल्डींग प्रोजेक्ट इस्टर्न सबारबंद यांचेकडील सी. इ. ३२२/ बी. पी. इ. एस. / एल. ओ. एन. दि. १९.७.९० या कार्यालयाकडील आदेश दि. २९.१०.९१

-

सेक्टर V क्षेत्र ४०४.०० (H) मुंबई महानगर प्रदेश विकास प्राधिकरण (L) के. बी. धारीया

सो - १९९१-०७-२९ न. भू. अ. मुलुंड

मालमत्ता पत्रक

जे - पर्वई

तालुका/न.भू.मा.का. -- न.भू.अ. मुलुंड

जिल्हा -- मुंबई उपनगर जिल्हा

शासनाद्वारे दिलेल्या अकरापत्र वा किंवा वा.प्रा.पत्रा  
तपशील आणि त्याच्या फेर तपशीलाची प्रत (संकेत)

शिट नंबर प्लॉट नंबर क्षेत्र धारणाधिकारी  
ती नं. चौ.पी.

१७

व्यवहार	खंड क्रमांक	दवित घरक (पा) पट्टेदार (प) किंवा पार (अ)	साक्षात्कार						
<p>१२/१९९२ स्व.सुं. मा.अ.भू.अ. मुंबई यांचे कडील पत्र क्र. सी.टी.एस. २/९१ दि. १९.९.९१ अन्वये निरंजन हिरानंदानी यांचा अर्ज दि. २८.८.९२ व जबाब यान्वये न.भू.अ.१ मुंबई यांचेकडील आदेश क्र.न.भू.४/पर्वई/निरंजन/९२ दि. २८.१२.९२ अन्वये पाठेपट्टेदारची शेजारीचे डेक्कलपार म्हणून इतर हक्काला नोंद दाखल केले.</p>	-	(E) १) निरंजन हिरानंदानी २) सुरेंद्र हिरानंदानी	<p>सही - १९९२-१२-२८ उ.प.अ. मुलुंड</p> <table border="1"> <tr> <td>करल = ३</td> <td></td> </tr> <tr> <td>८९७७</td> <td>७०९२७</td> </tr> <tr> <td>२०९६</td> <td></td> </tr> </table>	करल = ३		८९७७	७०९२७	२०९६	
करल = ३									
८९७७	७०९२७								
२०९६									
<p>१५/१२/१९९८ मा. जिल्हाधिकारी मुंबई उपनगर यांचेकडील आदेश क्रमांक सी/कार्या २४/एकत्री/पो.वि./एस.आर. के. १३५ दि. २६.१०.९८ अन्वये सदर मिळकतीपैकी ५६८०.४ चौ.फु. क्षेत्र न.भू.क्र. ४ मध्ये सामिल झाल्याने तेथे क्षेत्र कमी करून न.भू.क्र. १७ ये एकुण क्षेत्र ४८७.६ चौ.मी. इतके कायम केले व दि. २१.३.९० ची नोंद कमी केली.</p>			<p>सही - १९९८-१२-२५ उ.प.अ.</p>						
<p>०३/१२/२००२ या सहा दुय्यम निबंधक कुलां यांचेकडील दिनांक ३०/८/०१ चे आर्गत लेखा पडताळणी मुद्रांक शुल्क वसुली बाबत पत्र प्राप्त झाल्याने र. रूपये ३७७५०/- (सदतीस हजूर सातरो पन्नास) मात्र श्री.सी.बी.मिस्त्री यांचे कर्तव्य अस्तित्याने न.भू.क्रमांक ४,५,८, ते १४,१७ ते १९,२४,२५ वर मुद्रांक शुल्क र. रूपये ३७,७५०/- चा नोंद दाखल केला.</p>			<p>सही - १२/२००२ उ.प.अ.</p>						
<p>०९/१२/२००५ नाथब तहसिलदार सरकारी वसुली मु.उप यांचे कडील दि. १२/११/०५ चे पत्र व मा. सहा. दुय्यम निबंधक कुलां-१ यांचेकडील दि. ५/१२/०५ चे पत्र व इकडील दि. ९/१२/०५ चे आदेशाने सदर मिळकत पत्राकैवरील दि. ३/१२/०२ ची र.रु. ३७७५०/- ची नोंद कमी केली.</p>			<p>के.एम.र. ११ पत्राचे सही - ०९/१२/२००५ न.भू.अ.मुलुंड</p>						

नगरपाली करगारा - ४  
एसा. के. पाठेपट्टेदार  
मु.भू. १२  
प्रमुंड लिपिक  
न.भू.अ. मुलुंड

अर्ज क्रमांक ७३ खरी मकळत -  
अर्ज प्राप्त दिनांक ०९.११.२३... त्कम शुल्क ७२०/-  
नक्कल तयार दिनांक ०९.११.२३... कापद फी ७२०/-  
नक्कल... रक्कम रु ७२०/-  
पर न.भू.अ. अधिकारी मुलुंड

न.भू.अ. मुलुंडप्रमाण पत्र  
मिळवून घ्यावे असे नोंद घ्यावे  
क्षेत्र ७२०.०६... चौ.मी.  
अक्षरी आररो सत्त्याप्रीती पूर्णक संटा २३०९२  
चौ.मी. हे मुळ मिळकत पत्रिकेच्या मध्ये  
केलेल्या क्षेत्राच्या मळात अ...  
खात्री केली आहे.  
जिल्हा अधीक्षक भूमी अधिक्षक  
मुंबई उपनगर जिल्हा (पान नं. ...)

कॉल - ३

२०१६

7/1/17/11/1/1/1/1

मुंबई न.भू.अ.का. -- न.भू.अ. मुंबई

जिल्हा -- मुंबई उपनगर जिल्हा



२२७५.६२ न.भू.अ.  
१५.७ मध्ये समोल झालेले  
कमी  
११६९९.४८

राज्यधिकार


सोचा मुळ धारक [शेतीकड] २१६८

राज्य

राज्य

राज्य

राज्य



क्र.सं.	खंड क्रमांक	मूळिन पत्रक (ध) गटदार (प) किंवा धार (अ)	साक्षीकरण
१८/०२/१९८८	--	[महाराष्ट्र शासन] (H) मुंबई महानगर प्रदेश विकास प्राधिकरण (L) एल. एम. वगो सी.बी. शर्मा के.बी. धरोद	क्र.सं. १९८८-०४-२९ न.भू.अ. २१६८
२१ /१९९१	--	सेक्टर V क्षेत्र २२६.२ एरिया ४६७.६ ५९३.८ (H) मुंबई महानगर प्रदेश विकास प्राधिकरण (L) एल. एम. वगो सी.बी. शर्मा के.बी. धरोद	क्र.सं. १९९१-०४-२९ न.भू.अ. २१६८

गाय/मौजे - पर्वड

तालुकाने भु.मा.का. -- न.भु.अ. मुलंड

जिल्हा -- मुंबई उपनगर जिल्हा

वां.

र.क्र.पत्र व.प्रा.सं.न	शिष्ट नं.क.	शिष्ट नंबर	क्षेत्र चौ.मी.	धारणीकरण क्षेत्र	रासमना दिनेच्या आधारे यांना किंवा भाडेपाना उपरोक्त अर्जा लाग्या फेर तफारतीची नियत बंध	पं.
१८	१८					

क्र.	व्यवहार	खंड क्रमांक	नविन धारक (पा) पट्टेदार (प) किंवा मार (भा)	साक्षात्कार	वां.
२८/१२/१९९२	स्व. सु. न. मा.अ.भु.अ. मुंबई एच.के.जी.एल. पर.क्र. सी.टी.एस. २/९१ दि. १९.९.९१ अन्वये निर्गमन हिरानंदानी यांचा अर्ज दि. २८.८.९०. य. जयराव यांच्या न.भु. अ.१/ मुंबई यांचेकडील आदेश क्र.न.भु.अ. चवई/ तिर.प्रा.१२ दि. २८.१२.९२ अन्वये भाडेपट्टेदार सं. क्षेत्रापुरते डेक्कलपर प्रमाण इतर हक्कांचा नांव दाखल केले.		(E) १) निरगमन हिरानंदानी २) सुरेंद्र हिरानंदानी	करार नं. ३ ८९७७ २०९६	
२९/१२/१९९२	मा.अ.भु.अ. यांचे कडील क्र.३५७/७/ अर्ज/ एस.आर. १८/१९६ दि. ३.१३.९६ चे निर्णयानुसार ७५२.५१ चौ.मी. एवढ्या क्षेत्रास धारक सदरी मुकंद लिमि. या कंपनीचे नांव दाखल केले.		(आय.) मुकंद लिमिटेड ((७५२.५१.चौ.मी.)) २२०५.६२ चौ.मी.		
२९/१०/१९९७	मा. अधिकाक भूमि वापिलेख मुंबई उप. यांचे कडील आदेश क्र.न.भु.अ. / अर्ज/ एस.आर. २८७/९७ दि. १६.११.९७ अन्वये आदेश प्राप्त झालेने न.भु.अ. १८ या मिळकतीत दि. २६.१२.९६ चे नोंदीने दाखल असलेले क्षेत्र ७५२.५१ चौ.मी. ऐवजी २२७५.६२ चौ.मी. असे क्षेत्र दाखल केले.				
२९/०३/१९९८	मा. सहा असेसॉर अँड क्लरेकर एस वाई बृहन्मुंबई महानगर पालिका यांचेकडील NO/SAS/१२/६७ of १९९७-९८ दि. १२.२.९८ व न.भु.अ. यांचेकडील आदेश क्र./न.भु.अ. १/ चवई/ न.भु.अ. १८ पै. १९ पै.१८ दि. २०.३.९८ अन्वये सदर मिळकतीवर र.रुपये १४,६४,९३५.१० धरणाकीचा बोजा दाखल केला. (सोनी न.भु.अ. मिळून क्षेत्र १०,५३३.० चौ.मी.)	ZjkUTB			सोनी - १९९७-०३-२० न.भु.अ. मुलंड
१६/०४/१९९९	मा. सहा असेसॉर अँड क्लरेकर एस वाई बृहन्मुंबई महानगर पालिका यांचेकडील NO/SAS/१२/२३ of १९९८-९९ दि. १८.९.९८ व न.भु.अ. यांचेकडील आदेश क्र./ न.भु.अ. मुंबई पर्वड/ न.भु.अ. १८ पै. १९ पै.१८ दि. १६.१.९९ अन्वये सदर मिळकतीवर र.रुपये १६,६४,३२०.१० धरणाकीचा बोजा दाखल केला. (न.भु.अ. १८ व १९ मिळून क्षेत्र १०,५३३.० चौ.मी.)				सोनी - १९९९-०४-१६ न.भु.अ. मुलंड





पत्रांक -- पत्रांक

तहसील, भू. मा. कां. -- न. भू. अ. मुंबई

जिल्हा -- मुंबई उपनगर जिल्हा




क्र. क्रमांक	दिनांक	पत्रांक	शुल्क	धारक/प्राधिकार	शहरी/ग्रामीण/दिलेला/अकरपास/भू. मा. कां. (अ. वि. नं.)
२३	२९				
१९४७-४८ - ६२२३७ न. भू. अ. मुंबई ४ मध्ये रजिस्टर झाल्याने कमी ६२३२					
धारक	--				
न. भू. अ. मुंबई	[श्री. ली. नं.]				
२३	--				
२३	--				

**करल - ३**

२६७७    ७४९२७

२०९६

क्र.	व्यवहार	खंड क्रमांक	नं. वारक (पं) पट्टदार (प) गिन्या भा. (भा)	साक्षक
१८७२/१९८८	न. भू. अ. १ याजकडील न. भू. अ. १/पयई निलंबित २८ दि. १८.२.८८ दि. १९.११.८६ चा वताराना दि. २६.११.८६ ची साथ पावले व महाशुद्ध राजपत्र अधिसूचना दि. १२.५.८३ चे भूमि अधिकारी मुंबई महानगर प्रदेश विकास प्राधिकरण यांचा दि. १३.११.८७ चा अर्ज क्र. २५८६.०० चा. ले.	--	[महाराष्ट्र शासन] (मं) मुंबई महानगर प्रदेश विकास प्राधिकरण (L) एल. एम. धर्मा सी. बी. शर्मा के. बी. धारीया	
१९७३/१९९०	जि. न. भू. अ. १ तथा न. भू. अ. १ याजकडील अदारा दि. १८.४.९० एक्झीक्यूटिव्ह रजिस्ट्रार विलडींग प्रयोजन इ.एस. मुंबई याजकडील नं. सी. ३२२/बी.पी. इ.एस./ एल.ओ. दि. १२.४.९०	--	Sector IV A शे. ४९८९.० रस्त्याकडे १०४०.० -- ६०११.० (मं) मुंबई महानगर प्रदेश विकास प्राधिकरण (L) एल. एम. धर्मा सी. बी. शर्मा के. बी. धारीया	क्र. - १९९०-०४-८८ न. भू. अ. मुंबई



मुंबई

तालुका/न.भू.मा.का. -- न.भू.अ. मुलुंड

जिल्हा -- मुंबई उपनगर जिल्हा

शासक/न.भू.अ. मुलुंड  
 शासक/न.भू.अ. मुलुंड  
 शासक/न.भू.अ. मुलुंड

क्र.सं.	व्यवहार	दस्तावेज क्र.	नविन धारक (भा.) पट्टा (प) किंवा भा. (भा)	कर क्षेत्र क्र.
१९	१९			३
०१/१९९९	मा.सहा.असिस्टंट ऑन्ड कलेक्टर एस वाई बृहन्मुंबई महानगर पालिका यांचेकडील No/SAS/१२/२३ of १९९८-९९ दिनांक १८/५/९८ व न.भू.अ.याचे कडील आदेश क्रमांक न.भू.अ.मु.पवई/न.भू.१८ पै.१९६/९८ दिनांक १६/५/९९ अन्वये तदर मिळविलेले र.रूपये १६,६४,३२०.१० धरक्यावतीचा नोंद दाखल केला. (न.भू.क्र.१८ व १९ निवडून क्षेत्र १०५३३.० चौ.मी.)		२०९६	
३१/१२/२००३	मा.सहा.दुय्यम निबंधक कुलां यांचेकडील दिनांक ३०/८/०१ चे अंतर्गत लेखा पडताळणी मुद्रांक शुल्क व सुयोग्यांचे पत्र प्राप्त झाल्याने र.रूपये ३७७५०/- (सहस्र तो हजार सतसो पचास) मात्र श्री.रां.वी.वेरवी यांचे कडून देणे असल्याने न.भू.क्रमांक ४,५,८ ते १८,१७ ते १९,२४,२५ वर मुद्रांक शुल्क र.रूपये ३७,७५०/- चा नोंद दाखल केला.			
०६/१२/२००६	म.न.पा.यांचेकडील दि. २६/२/०२ ची ताब्यावती इकडील मो.र.नं.३६/९३, क्षतिपूर्ती बंधपत्र क्र. ९४८२/०४ व सुची क्र. २ चा उतारा व इकडील दि.०६/४/०५ चा आदेशाने नोंद दाखल केले.		(H) मा.आयुक्त बृहन् मुंबई म.न.पा. रस्ता क्षेत्र १३३०.४० चौ.मी.	
११/१२/२००५	नायब तहसिलदार सरकारी पत्तणी मु.उप यांचेकडील दि. ११/१६/०५ चे पत्र व मा.सहा.दुय्यम निबंधक कुलां यांचेकडील दि.५/१२/०५ चे पत्र व इकडील दि.३/१२/०५ चे आदेशाने तदर मिळविलेले प्रतौचेवरील दि.३/१२/०२ ची र.र. ३७७५०/- ची नोंद दाखली.			
२०/१२/२००९	मा.असिस्टंट ऑन्ड कलेक्टर डेप्युटी मॅजिस्ट्रेट कामिशनर बृहन्मुंबई महानगर पालिका यांचेकडील आदेश क्र. एस.प.एस. /१२/२७/०८-०९ दि. १/७/०८ व न.भू.अ.मुलुंड यांचेकडील आदेश क्र. न.भू.अ.मुलुंड/ न.भू.पवई/ इकत नों.अ.न.प.क्र. १८, १९, २१अ, २२/०९ दि. ३१/३/०९ अन्वये नगर भूमापन पत्र न.भू.क्र. १८, १९, २१अ, २२ या मिळकत पत्रिकेवर र.र. १,२४,२३,०७९/- वसुली रकमेची नोंद घेतली.			

कर क्षेत्र क्र. ३  
 २०९६



गो कायारा - एस. के. पडवळी  
 अज क्रमांक ७८३  
 आज प्राप्त दिनांक ०६/१२/२३  
 नक्कल नगर निगम ०६/१२/२३ कागद फी नववकास ०६/१२/२३ एरुप एकाम रु

न.भू.अ. मुलुंड  
 मुंबई उपनगर जिल्हा प्रमाण पत्र  
 मिळकत पत्रिकेच्या प्रमाणित प्रतौवर दाखल क्षेत्र २०९३  
 अक्षरी सहा (२२२) रकमेची पूर्णकालीन नोंद  
 चौ.मी. २०९३ मिळकत पत्रिकेवर नमुद केलेल्या नोंदवरील मिळकत असल्याची खात्री घेतली आहे.  
 जिल्हा अधिकांक भूमी अभिलेख मुंबई उपनगर जिल्हा



करल - ३		
८६७७	७७	१२७
गा. नं. ७, ७ - अ व १२		
२०१६		

7/12 ५ (C)

स.नं. ६/१ हिस्सा नं. -

कब्जेदार ७ ७४ १६

गाव - पवई

क्षेत्र लावणी लायक	ए.	गु.
पोट खराबा	—	—
एकूण	६	३७
आकार.....	रुपये	आ
बुडी अथवा.....	११२	—
जादा आकार.....	—	—
पाणी.....	—	—

जुंबई महानगर प्रदेश विकास  
युगधिकरण ४०

तालुका - कुर्ली

इतर हक्क -

वर्ष	लागवड करणाराचे	क्षेत्र	रीत	पिके आणि लागवड	क्षेत्र	शेरा
	विवरण उगारा कारण पुरता दिव्य असे					



अस्तित्व दाखवून घरी नक्कल असे तयार ता. २०/१२/२०१५

*(Signature)*  
तलाठी.

गा. न. नं ७, ७ - अ व १२

स.नं. ६/२-५ हिस्सा नं. -

कबजेदार

मुंबई महानगर प्रदेश  
विकास प्राधिकरण

गाव - पयई

तासुका - कर्ला

क्षेत्र लावणी लायक	ए.	७	२ =
पोट थारा - १/१			
एकूण ३२२२५.३	७	२ =	
आकार.....	रुपये	आ	पैसे
भुडी उच्यता.....	२२०	-	०
जादा आकार.....	-	-	-
पाणी.....	-	-	-

इस्रिगसल - ३	
८६००	७८२००
२०१६	

वर्ष	लागवड करणाराचे	क्षेत्र	रीत	पिके आणि लागवड	क्षेत्र	शेरा
	रिपॉर्टर उगारा	कावणा		पुराना दिवा असले		



अस्तित्वात असल्याकरी नक्कल असे तयार ता २०१२/२०१५

*[Signature]* तलाठी.  
चलाठी सजा-पयई  
चहसील कर्ला

करल - ३ गा		
न. नं ७, ७ - अ व १२		
८९७७	७७७७	
२०१६		
क्षेत्र लावणी लायक	ए	यू


कचजदार

मुंबई महानगर प्रदेशा विभागा  
प्राधिकरण (३)

गाव - पवई  
तालुका - कुर्ला  
शहर हक्क -

पोट घुशोवणी	११	१६ =
एकूण	११	१६ =
आकार.....	रुपये	आ
बुडी अथवा.....	१२९	३६
जादा आकार.....	-	-
पाणी.....	-	-

वर्ष	लागवड करणाराचे	क्षेत्र	रीत	पिक आणि लागवड	क्षेत्र	शेरा
१९९६	उत्तम कारणा		पुराना	दिक असले		



अस्तित्तर दस्तकुम रती नक्कल असे तयार ता. २०/१२/२०१५

*Abdul* तलाठी  
तलाठी सजा-पवई  
तहसील कुर्ला

गा. न. नं ७, ७ - अ व ४२

करल - ३

2022/2022

स.नं. ८ हिस्ता नं. २

करजोदार (१६)

मुंबई महानगर प्रदेश प्राधिकरण (८०)

विक्रय


२०१६

किल्ला - कुर्ला

क्षेत्र लावणी लायक	ए.	गू.
पेट उतारा	-	-
एकूण	१	१०
आकार.....	रूपद	आ
बुडी अथवा.....	१५	-
जादा आकार.....	-	-
पाणी.....	-	-

इतर हक्क .

वर्ष	लागवड करणाराचे	क्षेत्र	रीत	पिके/आणि लागवड	क्षेत्र	शेरा
२०१६	मुंबई महानगर प्राधिकरण	१	पूरन	डिप्लोम		



अन्वयत सारक्या सारी तपसले असे तपसले ना. २०१६/२०१५

*(Signature)*  
तलाठी.  
तलाठी सजा-पयई  
तहसील कुर्ला

करल - ३

गा. नं. ७, ७ - अ व १२


सं. २०७७	हिस्सा नं. ३	क. जेदार (२१)
शुद्धी लायक	ए. २	गू. २०

महानगर प्रदेश विकास प्राधिकरण (२०)

गाव - पवई  
तालुका - कुर्ला  
इतर हक्क -

पोट खराबा	-	-
एकूण	२	१०
आकार.....	रुपये	आ पैसे
बुडी अयवा.....	३०	-
जादा आकार.....	-	-
पाणी.....	-	-

प्लॉट	लागवड करणाराचे	क्षेत्र	रीत	पिके आणि लागवड	क्षेत्र	शेरा
	विप. उगादा कारणा		पुरत	पिके नसले		



अस्तसल बरहुकुम छरी नक्कल असे तयार ता. २०/१२/२०१५

*(Signature)*  
तलाठी.  
तलाठी सजा-पवई  
तहसील कुर्ला

2000 1220

2098 गाव - पवई

स.नं. २१५ हिस्सा नं.

करजेंदार


क्षेत्र लागणी लागक	ए.	गू.
पोट शस्यो मी	१३	३८१
एकूण	१३	३८१
आकार.....	रुमट	आ
मुठी अधवा.....	२५	३०
जादा आकार.....	-	-
पाणी.....	-	-

मुंबई मलानगर प्रदेश  
प्राधिकरण (४४)

तालुका - कुर्ला

इतर हक्क -

वर्ष	लागवड करणाराचे	क्षेत्र	रीत	पिके आणि लागवड
	उपारा	कारणा	पुरता	विवक्षित असे



अस्तित्वात मरुतुकुम एरो मलकल असे तयार ता. २०/२/२०१५

*(Signature)*  
चलाठी सजा-पवई  
तहसील कुर्ला

करल - ३

गा. न. नं ७, ७ - अ व १२

८०७७	८३२१२
स.नं. २०१६	हिस्सा नं. -

कबजेदार

मुंबई महानगर प्रदेश विकास  
प्रधिकरण (२०)


गाव - पवई

तालुका - कुर्ला

इतर हक्क -

क्षेत्र लावणी लायक	ए.	गू.	
पोट खयक्या नो. ३३३०.३५	—	३३	
एकूण ३६९.३६	—	३३	
आकार.....	रुपये	आ	पैसे
बुडी अयवा.....	५	—	०८
दा आकार.....	—	—	—
पाणी.....	—	—	—

वर्ष	लागवड करपाराचे	क्षेत्र	रीत	पिके आणि लागवड	क्षेत्र	शेरा
	टिप: उगारा कारणा			पुराना दिक्क अले		



अस्तित्व बरहुकुम खरी नक्कल असे तयार ता. २०/२/२०१५

तलाठी सजा-पवई  
तहसील कुर्ला

गा. न. नं ७, ७ - अ व १२

करल - ३

२६०७

०४२७

स.नं. ९ हिस्सा नं. ३

कबजेदार (१६)

२०१६

गाव - पवई

क्षेत्र लादणी लायक	ए.	गू.	
पोट खराबा	३	१०	
एकूण	३	१०	
आकार.....	रुपये	आ	पैसे
बुडी अथवा.....	२२	-	००
जादा आकार.....	-	-	-
पाणी.....	-	-	-

मुंबई महानगर प्रदेश  
प्राधिकरण (४०)

तालुका - कुर्ला

इतर हक्क -

वर्ष	लागवड करणाराचे	क्षेत्र	रीत	पिके आणि लागवड	क्षेत्र
	विप: उगारा कारणा		पुरत	दिवा अल	



अक्सल बरहुकुम् घरी नक्कल असे तयार ता. २०/२/२०१५

*(Signature)*  
तलाठी.  
तलाठी सजा-पवई  
तहसील कुर्ला